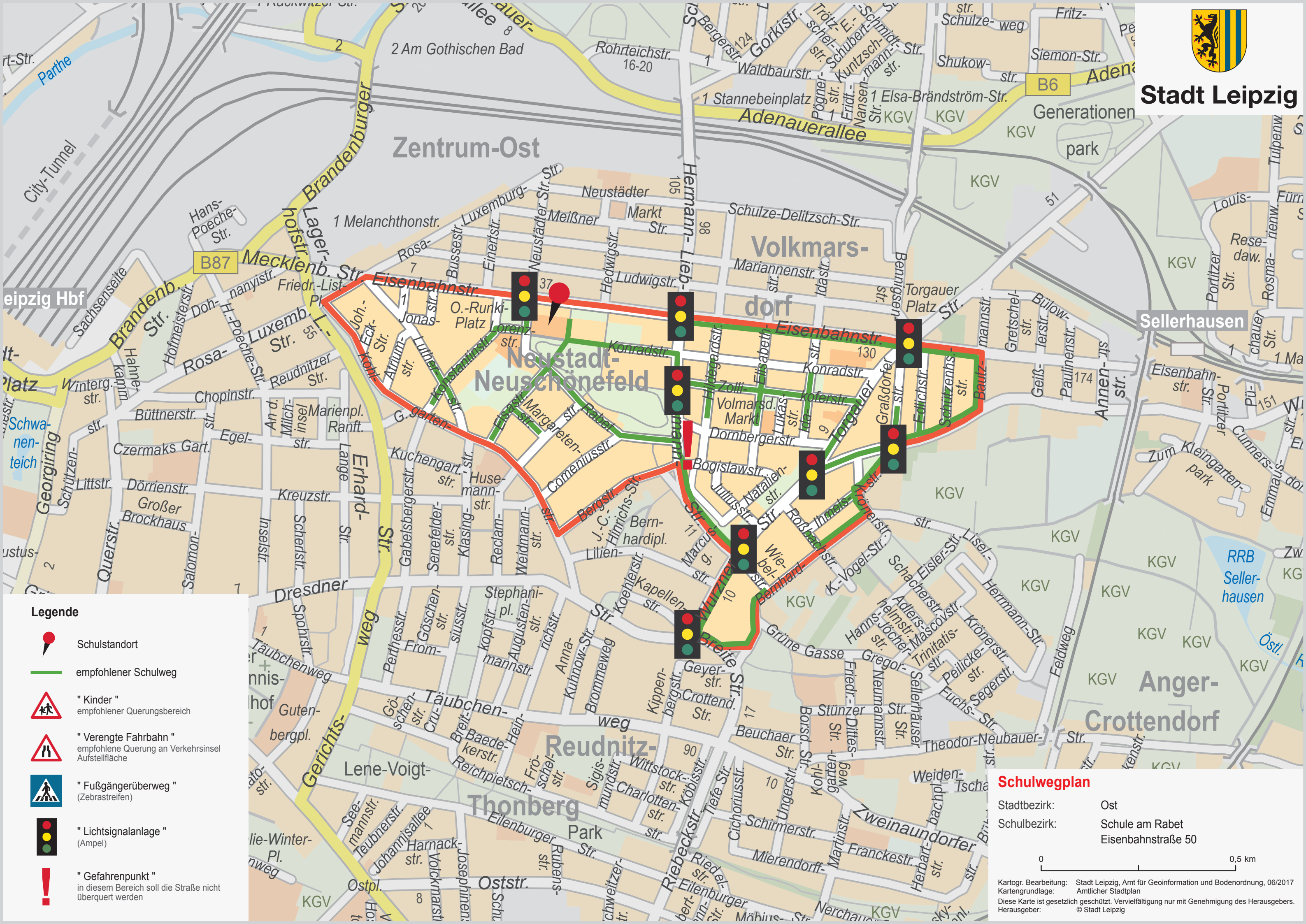











Stadt Leipzig



- Legende**
-  Schulstandort
 -  empfohlener Schulweg
 -  "Kinder" empfohlener Querungsbereich
 -  "Verengte Fahrbahn" empfohlene Querung an Verkehrsinsel Aufstellfläche
 -  "Fußgängerüberweg" (Zebrastrifen)
 -  "Lichtsignalanlage" (Ampel)
 -  "Gefahrenpunkt" in diesem Bereich soll die Straße nicht überquert werden

Schulwegplan

Stadtbezirk: Ost
 Schulbezirk: Schule am Rabet
 Eisenbahnstraße 50

0 0,5 km

Kartogr. Bearbeitung: Stadt Leipzig, Amt für Geoinformation und Bodenordnung, 06/2017
 Kartengrundlage: Amtlicher Stadtplan
 Diese Karte ist gesetzlich geschützt. Vervielfältigung nur mit Genehmigung des Herausgebers.
 Herausgeber: © Stadt Leipzig