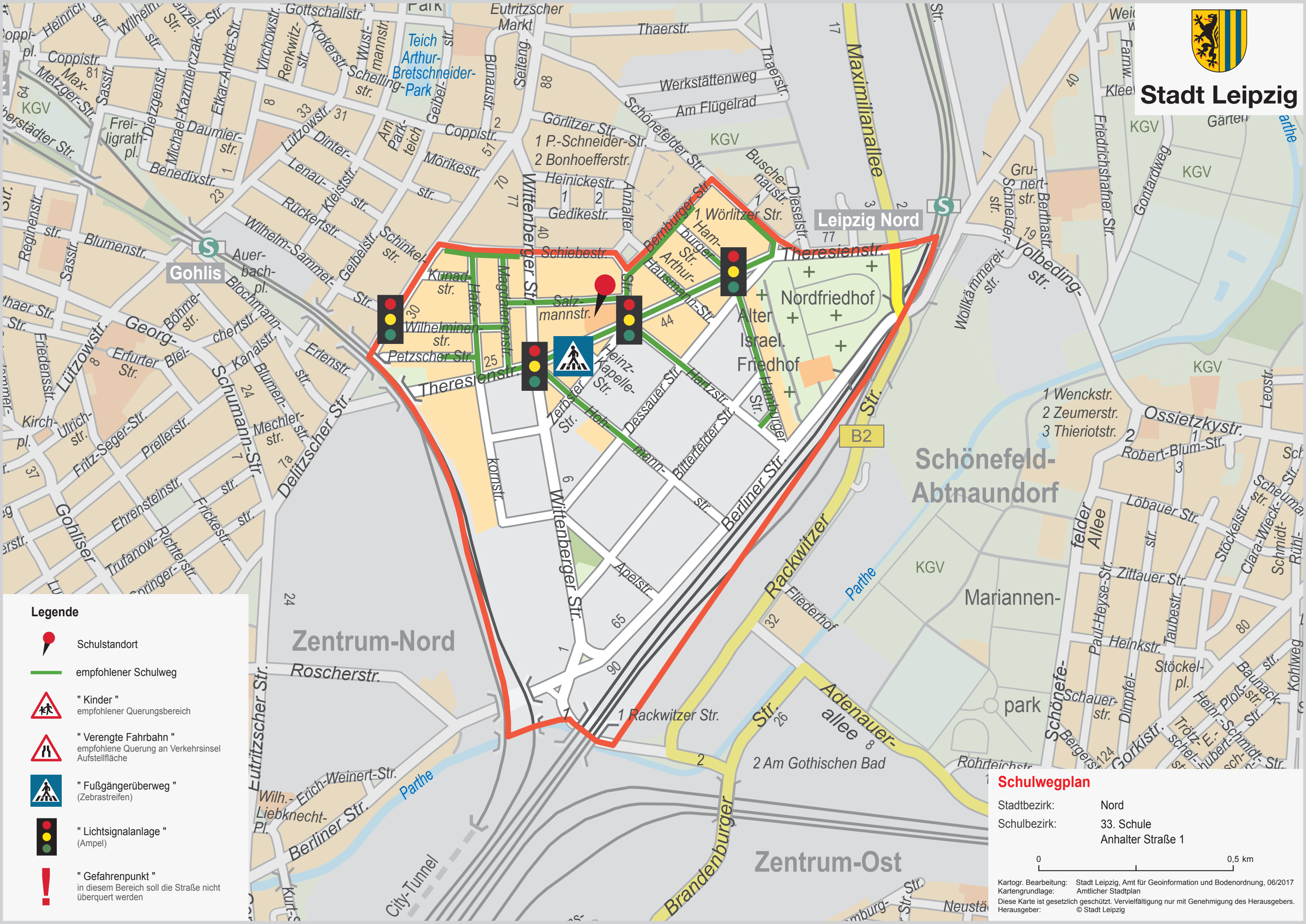











# Stadt Leipzig



**Legende**

-  Schulstandort
-  empfohlener Schulweg
-  "Kinder" empfohlener Querungsbereich
-  "Verengte Fahrbahn" empfohlene Querung an Verkehrsinsel Aufstellfläche
-  "Fußgängerüberweg" (Zebrastrifen)
-  "Lichtsignalanlage" (Ampel)
-  "Gefahrenpunkt" in diesem Bereich soll die Straße nicht überquert werden

**Schulwegplan**

Stadtbezirk: Nord  
 Schulbezirk: 33. Schule  
 Anhalter Straße 1

0 0,5 km

Kartogr. Bearbeitung: Stadt Leipzig, Amt für Geoinformation und Bodenordnung, 06/2017  
 Kartengrundlage: Amtlicher Stadtplan  
 Diese Karte ist gesetzlich geschützt. Vervielfältigung nur mit Genehmigung des Herausgebers.  
 Herausgeber: © Stadt Leipzig