






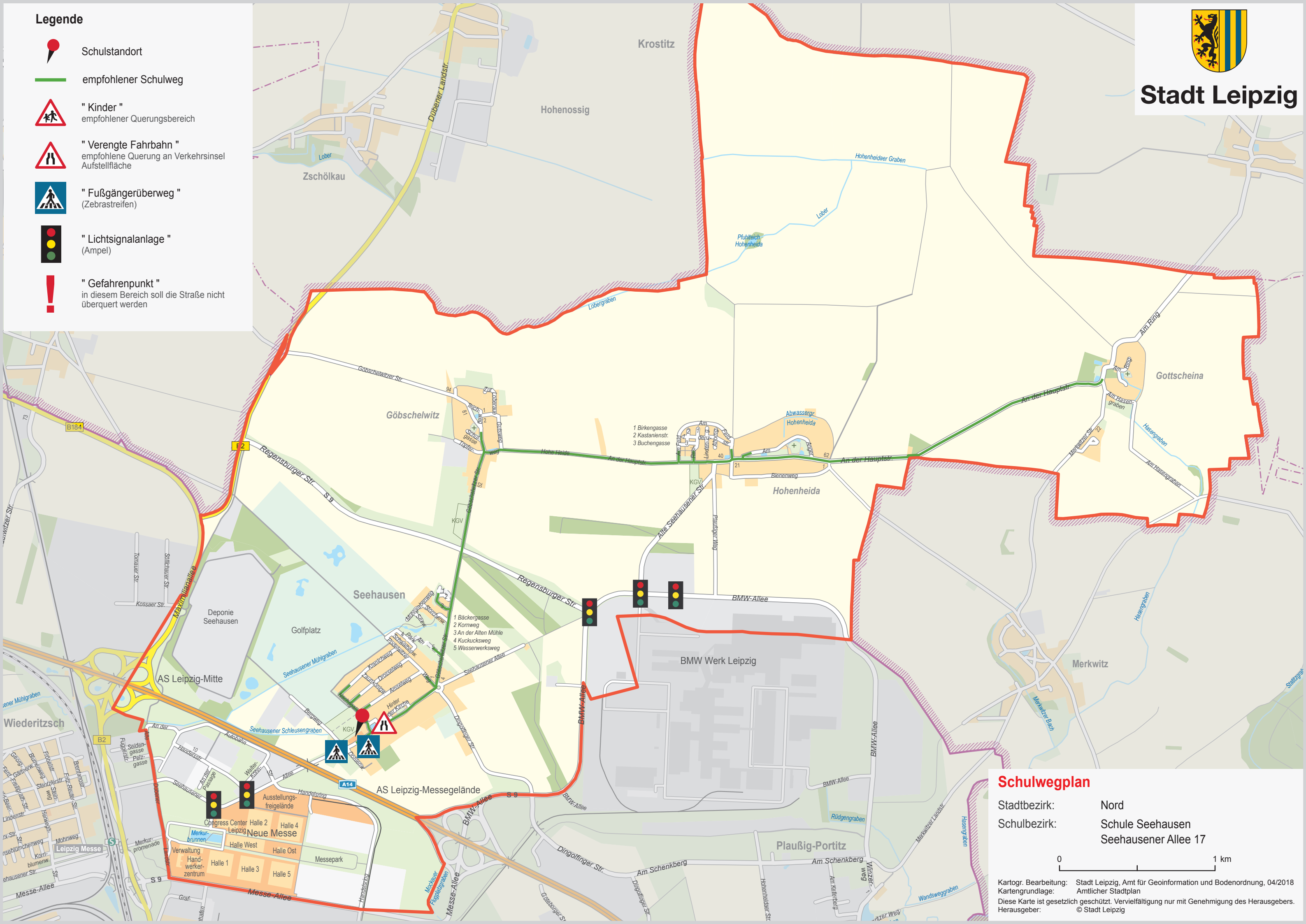




# Stadt Leipzig

## Legende

-  Schulstandort
-  empfohlener Schulweg
-  "Kinder" empfohlener Querungsbereich
-  "Verengte Fahrbahn" empfohlene Querung an Verkehrsinsel Aufstellfläche
-  "Fußgängerüberweg" (Zebrastreifen)
-  "Lichtsignalanlage" (Ampel)
-  "Gefahrenpunkt" in diesem Bereich soll die Straße nicht überquert werden



**Schulwegplan**

Stadtbezirk: Nord  
 Schulbezirk: Schule Seehausen  
 Seehausener Allee 17

0 1 km

Kartogr. Bearbeitung: Stadt Leipzig, Amt für Geoinformation und Bodenordnung, 04/2018  
 Kartengrundlage: Amtlicher Stadtplan  
 Diese Karte ist gesetzlich geschützt. Vervielfältigung nur mit Genehmigung des Herausgebers.  
 Herausgeber: © Stadt Leipzig

- 1 Bäckergasse
- 2 Kornweg
- 3 An der Alten Mühle
- 4 Kuckucksweg
- 5 Wasserwerksweg

- 1 Birkengasse
- 2 Kastanienstr.
- 3 Buchengasse