








Legende

-  Schulstandort
-  empfohlener Schulweg
-  "Kinder" empfohlener Querungsbereich
-  "Verengte Fahrbahn" empfohlene Querung an Verkehrsinsel Aufstellfläche
-  "Fußgängerüberweg" (Zebrastrifen)
-  "Lichtsignalanlage" (Ampel)
-  "Gefahrenpunkt" in diesem Bereich soll die Straße nicht überquert werden

Schulwegplan

Stadtbezirk: Südost
 Schulbezirk: Fritz-Baumgarten-Schule
 Riebeckstraße 50

0 0,5 km

Kartogr. Bearbeitung: Stadt Leipzig, Amt für Geoinformation und Bodenordnung, 05/2016
 Kartengrundlage: Amtlicher Stadtplan
 Diese Karte ist gesetzlich geschützt. Vervielfältigung nur mit Genehmigung des Herausgebers.
 Herausgeber: © Stadt Leipzig