



**Kreis** Kreisfreie Stadt Leipzig  
**Gemarkung** Möckern (0423)

**Fortführungsnachweis** 00434  
**Fortführungsfallnummer** 1

## Veränderung der Lage

### Veränderung der tatsächlichen Nutzung mit Änderung der Wirtschaftsart

#### Vor der Fortführung

Grundbuchbezirk Möckern  
Grundbuchblatt 681  
Laufende Nummer 1  
Flurstück 247/5  
Gemarkung Möckern  
Gemarkungsschlüssel 0423  
Lage Keplerstraße  
Fläche 426 m<sup>2</sup>  
Tatsächliche Nutzung 426 m<sup>2</sup> Landwirtschaft

#### Nach der Fortführung

Flurstück 247/5  
Gemarkung Möckern  
Gemarkungsschlüssel 0423  
Lage ohne Lage  
Fläche 426 m<sup>2</sup>  
Tatsächliche Nutzung 426 m<sup>2</sup> Sport-, Freizeit-, und Erholungsfläche  
  
Fläche (gesamt) 426 m<sup>2</sup>  
Flächendifferenz 0 m<sup>2</sup>



**Kreis** Kreisfreie Stadt Leipzig  
**Gemarkung** Möckern (0423)

**Fortführungsnachweis** 00434  
**Fortführungsfallnummer** 2

## Veränderung der Lage

### Veränderung der tatsächlichen Nutzung mit Änderung der Wirtschaftsart

#### Vor der Fortführung

Grundbuchbezirk Möckern  
Grundbuchblatt 1795  
Laufende Nummer 1  
Flurstück 247/7  
Gemarkung Möckern  
Gemarkungsschlüssel 0423  
Lage Keplerstraße  
Landsberger Straße  
Fläche 7325 m<sup>2</sup>  
Tatsächliche Nutzung 7325 m<sup>2</sup> Wohnbaufläche

#### Nach der Fortführung

Flurstück 247/7  
Gemarkung Möckern  
Gemarkungsschlüssel 0423  
Lage ohne Lage  
Fläche 7325 m<sup>2</sup>  
Tatsächliche Nutzung 4892 m<sup>2</sup> Wohnbaufläche  
1988 m<sup>2</sup> Wohnbaufläche  
445 m<sup>2</sup> Sport-, Freizeit-, und  
Erholungsfläche  
  
Fläche (gesamt) 7325 m<sup>2</sup>  
Flächendifferenz 0 m<sup>2</sup>



**Kreis** Kreisfreie Stadt Leipzig  
**Gemarkung** Möckern (0423)

**Fortführungsnachweis** 00434  
**Fortführungsfallnummer** 3

## Veränderung der tatsächlichen Nutzung mit Änderung der Wirtschaftsart

### Vor der Fortführung

Grundbuchbezirk Möckern  
Grundbuchblatt 1796  
Laufende Nummer 2  
Flurstück 247/8  
Gemarkung Möckern  
Gemarkungsschlüssel 0423  
Lage Wiederitzscher Weg  
Wiederitzscher Weg 5  
Fläche 1146 m<sup>2</sup>  
Tatsächliche Nutzung 1146 m<sup>2</sup> Wohnbaufläche

### Nach der Fortführung

Flurstück 247/8  
Gemarkung Möckern  
Gemarkungsschlüssel 0423  
Lage Wiederitzscher Weg  
Wiederitzscher Weg 5  
Fläche 1146 m<sup>2</sup>  
Tatsächliche Nutzung 1072 m<sup>2</sup> Sport-, Freizeit-, und  
Erholungsfläche  
74 m<sup>2</sup> Straßenverkehr  
  
Fläche (gesamt) 1146 m<sup>2</sup>  
Flächendifferenz 0 m<sup>2</sup>



**Kreis** Kreisfreie Stadt Leipzig  
**Gemarkung** Möckern (0423)

**Fortführungsnachweis** 00434  
**Fortführungsfallnummer** 4

## Veränderung der Lage

### Veränderung der tatsächlichen Nutzung mit Änderung der Wirtschaftsart

#### Vor der Fortführung

Grundbuchbezirk Möckern  
Grundbuchblatt 1797  
Laufende Nummer 1  
Flurstück 247/9  
Gemarkung Möckern  
Gemarkungsschlüssel 0423  
Lage Keplerstraße  
Fläche 769 m<sup>2</sup>  
Tatsächliche Nutzung 769 m<sup>2</sup> Landwirtschaft

#### Nach der Fortführung

Flurstück 247/9  
Gemarkung Möckern  
Gemarkungsschlüssel 0423  
Lage ohne Lage  
Fläche 769 m<sup>2</sup>  
Tatsächliche Nutzung 769 m<sup>2</sup> Sport-, Freizeit-, und Erholungsfläche  
  
Fläche (gesamt) 769 m<sup>2</sup>  
Flächendifferenz 0 m<sup>2</sup>



**Kreis** Kreisfreie Stadt Leipzig  
**Gemarkung** Möckern (0423)

**Fortführungsnachweis** 00434  
**Fortführungsfallnummer** 5

## Veränderung der Lage

### Veränderung der tatsächlichen Nutzung mit Änderung der Wirtschaftsart

#### Vor der Fortführung

Grundbuchbezirk Möckern  
Grundbuchblatt 299  
Laufende Nummer 1  
Flurstück 247/b  
Gemarkung Möckern  
Gemarkungsschlüssel 0423  
Lage ohne Lage  
Fläche 10 m<sup>2</sup>  
Tatsächliche Nutzung 10 m<sup>2</sup> Landwirtschaft

#### Nach der Fortführung

Flurstück 247/b  
Gemarkung Möckern  
Gemarkungsschlüssel 0423  
Lage Landsberger Straße  
Fläche 10 m<sup>2</sup>  
Tatsächliche Nutzung 10 m<sup>2</sup> Straßenverkehr  
  
Fläche (gesamt) 10 m<sup>2</sup>  
Flächendifferenz 0 m<sup>2</sup>



**Kreis** Kreisfreie Stadt Leipzig  
**Gemarkung** Möckern (0423)

**Fortführungsnachweis** 00434  
**Fortführungsfallnummer** 6

## Veränderung der tatsächlichen Nutzung mit Änderung der Wirtschaftsart

### Vor der Fortführung

Grundbuchbezirk Möckern  
Grundbuchblatt 299  
Laufende Nummer 6  
Flurstück 247/c  
Gemarkung Möckern  
Gemarkungsschlüssel 0423  
Lage Landsberger Straße  
Fläche 1183 m<sup>2</sup>  
Tatsächliche Nutzung 1183 m<sup>2</sup> Landwirtschaft

### Nach der Fortführung

Flurstück 247/c  
Gemarkung Möckern  
Gemarkungsschlüssel 0423  
Lage Landsberger Straße  
Fläche 1183 m<sup>2</sup>  
Tatsächliche Nutzung 11 m<sup>2</sup> Straßenverkehr  
1172 m<sup>2</sup> Landwirtschaft  
  
Fläche (gesamt) 1183 m<sup>2</sup>  
Flächendifferenz 0 m<sup>2</sup>



**Kreis** Kreisfreie Stadt Leipzig  
**Gemarkung** Möckern (0423)

**Fortführungsnachweis** 00434  
**Fortführungsfallnummer** 7

## Veränderung der tatsächlichen Nutzung mit Änderung der Wirtschaftsart

### Vor der Fortführung

Grundbuchbezirk Möckern  
Grundbuchblatt 521  
Laufende Nummer 1  
Flurstück 247/f  
Gemarkung Möckern  
Gemarkungsschlüssel 0423  
Lage ohne Lage  
Fläche 1410 m<sup>2</sup>  
Tatsächliche Nutzung 1410 m<sup>2</sup> Landwirtschaft

### Nach der Fortführung

Flurstück 247/f  
Gemarkung Möckern  
Gemarkungsschlüssel 0423  
Lage ohne Lage  
Fläche 1410 m<sup>2</sup>  
Tatsächliche Nutzung 1410 m<sup>2</sup> Wohnbaufläche  
  
Fläche (gesamt) 1410 m<sup>2</sup>  
Flächendifferenz 0 m<sup>2</sup>



**Kreis** Kreisfreie Stadt Leipzig  
**Gemarkung** Möckern (0423)

**Fortführungsnachweis** 00434  
**Fortführungsfallnummer** 8

## Veränderung der Lage

### Veränderung der tatsächlichen Nutzung mit Änderung der Wirtschaftsart

#### Vor der Fortführung

Grundbuchbezirk Möckern  
Grundbuchblatt 1797  
Laufende Nummer 2  
Flurstück 247/10  
Gemarkung Möckern  
Gemarkungsschlüssel 0423  
Lage Keplerstraße  
Fläche 818 m<sup>2</sup>  
Tatsächliche Nutzung 818 m<sup>2</sup> Landwirtschaft

#### Nach der Fortführung

Flurstück 247/10  
Gemarkung Möckern  
Gemarkungsschlüssel 0423  
Lage ohne Lage  
Fläche 818 m<sup>2</sup>  
Tatsächliche Nutzung 818 m<sup>2</sup> Sport-, Freizeit-, und Erholungsfläche  
  
Fläche (gesamt) 818 m<sup>2</sup>  
Flächendifferenz 0 m<sup>2</sup>





Vermessungsverwaltung des Freistaates Sachsen

Kreisfreie Stadt Leipzig  
Burgplatz 1  
04109 Leipzig

# Auszug aus dem Liegenschaftskataster

Fortführungsnachweis

Erstellt am 12.05.2021

**Kreis** Kreisfreie Stadt Leipzig  
**Gemarkung** Möckern (0423)

**Fortführungsnachweis** 00434  
**Fortführungsfallnummer** 9

## Veränderung der tatsächlichen Nutzung mit Änderung der Wirtschaftsart

### Vor der Fortführung

Grundbuchbezirk Möckern  
Grundbuchblatt 1795  
Laufende Nummer 2  
Flurstück 247/11  
Gemarkung Möckern  
Gemarkungsschlüssel 0423  
Lage ohne Lage  
Fläche 133 m<sup>2</sup>  
Tatsächliche Nutzung 133 m<sup>2</sup> Grünanlage

### Nach der Fortführung

Flurstück 247/11  
Gemarkung Möckern  
Gemarkungsschlüssel 0423  
Lage ohne Lage  
Fläche 133 m<sup>2</sup>  
Tatsächliche Nutzung 133 m<sup>2</sup> Wohnbaufläche  
  
Fläche (gesamt) 133 m<sup>2</sup>  
Flächendifferenz 0 m<sup>2</sup>



**Kreis** Kreisfreie Stadt Leipzig  
**Gemarkung** Möckern (0423)

**Fortführungsnachweis** 00434  
**Fortführungsfallnummer** 10

## Veränderung der tatsächlichen Nutzung mit Änderung der Wirtschaftsart

### Vor der Fortführung

Grundbuchbezirk Möckern  
Grundbuchblatt 1170  
Laufende Nummer 9  
Flurstück 247/12  
Gemarkung Möckern  
Gemarkungsschlüssel 0423  
Lage Wiederitzscher Weg  
Wiederitzscher Weg 15  
Fläche 183463 m<sup>2</sup>  
Tatsächliche Nutzung 183463 m<sup>2</sup> Fläche besonderer  
funktionaler Prägung

### Nach der Fortführung

Flurstück 247/12  
Gemarkung Möckern  
Gemarkungsschlüssel 0423  
Lage Wiederitzscher Weg  
Wiederitzscher Weg 15  
Fläche 183463 m<sup>2</sup>  
Tatsächliche Nutzung 612 m<sup>2</sup> Sport-, Freizeit-, und  
Erholungsfläche  
182774 m<sup>2</sup> Fläche besonderer  
funktionaler Prägung  
77 m<sup>2</sup> Straßenverkehr  
  
Fläche (gesamt) 183463 m<sup>2</sup>  
Flächendifferenz 0 m<sup>2</sup>



**Kreis** Kreisfreie Stadt Leipzig  
**Gemarkung** Möckern (0423)

**Fortführungsnachweis** 00434  
**Fortführungsfallnummer** 11

## Veränderung der Lage

### Veränderung der tatsächlichen Nutzung mit Änderung der Wirtschaftsart

#### Vor der Fortführung

Grundbuchbezirk Möckern  
Grundbuchblatt 915  
Laufende Nummer 1  
Flurstück 248/2  
Gemarkung Möckern  
Gemarkungsschlüssel 0423  
Lage Keplerstraße  
Fläche 1452 m<sup>2</sup>  
Tatsächliche Nutzung 1452 m<sup>2</sup> Landwirtschaft

#### Nach der Fortführung

Flurstück 248/2  
Gemarkung Möckern  
Gemarkungsschlüssel 0423  
Lage ohne Lage  
Fläche 1452 m<sup>2</sup>  
Tatsächliche Nutzung 546 m<sup>2</sup> Sport-, Freizeit-, und Erholungsfläche  
906 m<sup>2</sup> Wohnbaufläche  
  
Fläche (gesamt) 1452 m<sup>2</sup>  
Flächendifferenz 0 m<sup>2</sup>



**Kreis** Kreisfreie Stadt Leipzig  
**Gemarkung** Möckern (0423)

**Fortführungsnachweis** 00434  
**Fortführungsfallnummer** 12

## Veränderung der tatsächlichen Nutzung mit Änderung der Wirtschaftsart

### Vor der Fortführung

Grundbuchbezirk Möckern  
Grundbuchblatt 639  
Laufende Nummer 1  
Flurstück 248/f  
Gemarkung Möckern  
Gemarkungsschlüssel 0423  
Lage ohne Lage  
Fläche 1020 m<sup>2</sup>  
Tatsächliche Nutzung 1020 m<sup>2</sup> Landwirtschaft

### Nach der Fortführung

Flurstück 248/f  
Gemarkung Möckern  
Gemarkungsschlüssel 0423  
Lage ohne Lage  
Fläche 1020 m<sup>2</sup>  
Tatsächliche Nutzung 1020 m<sup>2</sup> Sport-, Freizeit-, und Erholungsfläche  
  
Fläche (gesamt) 1020 m<sup>2</sup>  
Flächendifferenz 0 m<sup>2</sup>



**Kreis** Kreisfreie Stadt Leipzig  
**Gemarkung** Möckern (0423)

**Fortführungsnachweis** 00434  
**Fortführungsfallnummer** 13

## Veränderung der tatsächlichen Nutzung mit Änderung der Wirtschaftsart

### Vor der Fortführung

Grundbuchbezirk Möckern  
Grundbuchblatt 639  
Laufende Nummer 2  
Flurstück 248/g  
Gemarkung Möckern  
Gemarkungsschlüssel 0423  
Lage ohne Lage  
Fläche 480 m<sup>2</sup>  
Tatsächliche Nutzung 480 m<sup>2</sup> Landwirtschaft

### Nach der Fortführung

Flurstück 248/g  
Gemarkung Möckern  
Gemarkungsschlüssel 0423  
Lage ohne Lage  
Fläche 480 m<sup>2</sup>  
Tatsächliche Nutzung 480 m<sup>2</sup> Sport-, Freizeit-, und Erholungsfläche  
  
Fläche (gesamt) 480 m<sup>2</sup>  
Flächendifferenz 0 m<sup>2</sup>



**Kreis** Kreisfreie Stadt Leipzig  
**Gemarkung** Möckern (0423)

**Fortführungsnachweis** 00434  
**Fortführungsfallnummer** 14

## Veränderung der tatsächlichen Nutzung mit Änderung der Wirtschaftsart

### Vor der Fortführung

Grundbuchbezirk Möckern  
Grundbuchblatt 854  
Laufende Nummer 1  
Flurstück 248/I  
Gemarkung Möckern  
Gemarkungsschlüssel 0423  
Lage ohne Lage  
Fläche 480 m<sup>2</sup>  
Tatsächliche Nutzung 480 m<sup>2</sup> Landwirtschaft

### Nach der Fortführung

Flurstück 248/I  
Gemarkung Möckern  
Gemarkungsschlüssel 0423  
Lage ohne Lage  
Fläche 480 m<sup>2</sup>  
Tatsächliche Nutzung 480 m<sup>2</sup> Sport-, Freizeit-, und Erholungsfläche  
  
Fläche (gesamt) 480 m<sup>2</sup>  
Flächendifferenz 0 m<sup>2</sup>



Vermessungsverwaltung des Freistaates Sachsen

Kreisfreie Stadt Leipzig  
Burgplatz 1  
04109 Leipzig

# Auszug aus dem Liegenschaftskataster

Fortführungsnachweis

Erstellt am 12.05.2021

Kreis Kreisfreie Stadt Leipzig  
Gemarkung Möckern (0423)

Fortführungsnachweis 00434  
Fortführungsfallnummer 15

## Veränderung der tatsächlichen Nutzung mit Änderung der Wirtschaftsart

## Veränderung der tatsächlichen Nutzung ohne Änderung der Wirtschaftsart

### Vor der Fortführung

Grundbuchbezirk	Möckern
Grundbuchblatt	1114
Laufende Nummer	22
Flurstück	248/m
Gemarkung	Möckern
Gemarkungsschlüssel	0423
Lage	ohne Lage
Fläche	1370 m <sup>2</sup>
Tatsächliche Nutzung	1370 m <sup>2</sup> Straßenverkehr

### Nach der Fortführung

Flurstück	248/m
Gemarkung	Möckern
Gemarkungsschlüssel	0423
Lage	ohne Lage
Fläche	1370 m <sup>2</sup>
Tatsächliche Nutzung	134 m <sup>2</sup> Sport-, Freizeit-, und Erholungsfläche 1236 m <sup>2</sup> Weg
Fläche (gesamt)	1370 m <sup>2</sup>
Flächendifferenz	0 m <sup>2</sup>



**Kreis** Kreisfreie Stadt Leipzig  
**Gemarkung** Möckern (0423)

**Fortführungsnachweis** 00434  
**Fortführungsfallnummer** 16

## Veränderung der tatsächlichen Nutzung mit Änderung der Wirtschaftsart

### Vor der Fortführung

Grundbuchbezirk	Möckern
Grundbuchblatt	642
Laufende Nummer	1
Flurstück	248/n
Gemarkung	Möckern
Gemarkungsschlüssel	0423
Lage	ohne Lage
Fläche	410 m <sup>2</sup>
Tatsächliche Nutzung	410 m <sup>2</sup> Landwirtschaft

### Nach der Fortführung

Flurstück	248/n
Gemarkung	Möckern
Gemarkungsschlüssel	0423
Lage	ohne Lage
Fläche	410 m <sup>2</sup>
Tatsächliche Nutzung	410 m <sup>2</sup> Sport-, Freizeit-, und Erholungsfläche
Fläche (gesamt)	410 m <sup>2</sup>
Flächendifferenz	0 m <sup>2</sup>





**Kreis** Kreisfreie Stadt Leipzig  
**Gemarkung** Möckern (0423)

**Fortführungsnachweis** 00434  
**Fortführungsfallnummer** 17

## Veränderung der tatsächlichen Nutzung mit Änderung der Wirtschaftsart

### Vor der Fortführung

Grundbuchbezirk	Möckern
Grundbuchblatt	643
Laufende Nummer	1
Flurstück	248/o
Gemarkung	Möckern
Gemarkungsschlüssel	0423
Lage	ohne Lage
Fläche	820 m <sup>2</sup>
Tatsächliche Nutzung	820 m <sup>2</sup> Wohnbaufläche

### Nach der Fortführung

Flurstück	248/o
Gemarkung	Möckern
Gemarkungsschlüssel	0423
Lage	ohne Lage
Fläche	820 m <sup>2</sup>
Tatsächliche Nutzung	820 m <sup>2</sup> Sport-, Freizeit-, und Erholungsfläche
Fläche (gesamt)	820 m <sup>2</sup>
Flächendifferenz	0 m <sup>2</sup>



**Kreis** Kreisfreie Stadt Leipzig  
**Gemarkung** Möckern (0423)

**Fortführungsnachweis** 00434  
**Fortführungsfallnummer** 18

## Veränderung der tatsächlichen Nutzung mit Änderung der Wirtschaftsart

### Vor der Fortführung

Grundbuchbezirk	Möckern
Grundbuchblatt	644
Laufende Nummer	1
Flurstück	248/p
Gemarkung	Möckern
Gemarkungsschlüssel	0423
Lage	ohne Lage
Fläche	410 m <sup>2</sup>
Tatsächliche Nutzung	410 m <sup>2</sup> Landwirtschaft

### Nach der Fortführung

Flurstück	248/p
Gemarkung	Möckern
Gemarkungsschlüssel	0423
Lage	ohne Lage
Fläche	410 m <sup>2</sup>
Tatsächliche Nutzung	410 m <sup>2</sup> Sport-, Freizeit-, und Erholungsfläche
Fläche (gesamt)	410 m <sup>2</sup>
Flächendifferenz	0 m <sup>2</sup>



**Kreis** Kreisfreie Stadt Leipzig  
**Gemarkung** Möckern (0423)

**Fortführungsnachweis** 00434  
**Fortführungsfallnummer** 19

## Veränderung der tatsächlichen Nutzung mit Änderung der Wirtschaftsart

### Vor der Fortführung

Grundbuchbezirk	Möckern
Grundbuchblatt	645
Laufende Nummer	1
Flurstück	248/q
Gemarkung	Möckern
Gemarkungsschlüssel	0423
Lage	ohne Lage
Fläche	810 m <sup>2</sup>
Tatsächliche Nutzung	810 m <sup>2</sup> Landwirtschaft

### Nach der Fortführung

Flurstück	248/q
Gemarkung	Möckern
Gemarkungsschlüssel	0423
Lage	ohne Lage
Fläche	810 m <sup>2</sup>
Tatsächliche Nutzung	810 m <sup>2</sup> Sport-, Freizeit-, und Erholungsfläche
Fläche (gesamt)	810 m <sup>2</sup>
Flächendifferenz	0 m <sup>2</sup>



**Kreis** Kreisfreie Stadt Leipzig  
**Gemarkung** Möckern (0423)

**Fortführungsnachweis** 00434  
**Fortführungsfallnummer** 20

## Veränderung der tatsächlichen Nutzung mit Änderung der Wirtschaftsart

### Vor der Fortführung

Grundbuchbezirk Möckern  
Grundbuchblatt 656  
Laufende Nummer 1  
Flurstück 248/r  
Gemarkung Möckern  
Gemarkungsschlüssel 0423  
Lage ohne Lage  
Fläche 420 m<sup>2</sup>  
Tatsächliche Nutzung 420 m<sup>2</sup> Landwirtschaft

### Nach der Fortführung

Flurstück 248/r  
Gemarkung Möckern  
Gemarkungsschlüssel 0423  
Lage ohne Lage  
Fläche 420 m<sup>2</sup>  
Tatsächliche Nutzung 420 m<sup>2</sup> Sport-, Freizeit-, und Erholungsfläche  
  
Fläche (gesamt) 420 m<sup>2</sup>  
Flächendifferenz 0 m<sup>2</sup>



**Kreis** Kreisfreie Stadt Leipzig  
**Gemarkung** Möckern (0423)

**Fortführungsnachweis** 00434  
**Fortführungsfallnummer** 21

## Veränderung der tatsächlichen Nutzung mit Änderung der Wirtschaftsart

### Vor der Fortführung

Grundbuchbezirk Möckern  
Grundbuchblatt 647  
Laufende Nummer 1  
Flurstück 248/t  
Gemarkung Möckern  
Gemarkungsschlüssel 0423  
Lage ohne Lage  
Fläche 410 m<sup>2</sup>  
Tatsächliche Nutzung 410 m<sup>2</sup> Landwirtschaft

### Nach der Fortführung

Flurstück 248/t  
Gemarkung Möckern  
Gemarkungsschlüssel 0423  
Lage ohne Lage  
Fläche 410 m<sup>2</sup>  
Tatsächliche Nutzung 410 m<sup>2</sup> Sport-, Freizeit-, und Erholungsfläche  
  
Fläche (gesamt) 410 m<sup>2</sup>  
Flächendifferenz 0 m<sup>2</sup>



**Kreis** Kreisfreie Stadt Leipzig  
**Gemarkung** Möckern (0423)

**Fortführungsnachweis** 00434  
**Fortführungsfallnummer** 22

## Veränderung der tatsächlichen Nutzung mit Änderung der Wirtschaftsart

### Vor der Fortführung

Grundbuchbezirk	Möckern
Grundbuchblatt	150
Laufende Nummer	1
Flurstück	248/u
Gemarkung	Möckern
Gemarkungsschlüssel	0423
Lage	ohne Lage
Fläche	70 m <sup>2</sup>
Tatsächliche Nutzung	70 m <sup>2</sup> Landwirtschaft

### Nach der Fortführung

Flurstück	248/u
Gemarkung	Möckern
Gemarkungsschlüssel	0423
Lage	ohne Lage
Fläche	70 m <sup>2</sup>
Tatsächliche Nutzung	70 m <sup>2</sup> Weg
Fläche (gesamt)	70 m <sup>2</sup>
Flächendifferenz	0 m <sup>2</sup>



**Kreis** Kreisfreie Stadt Leipzig  
**Gemarkung** Möckern (0423)

**Fortführungsnachweis** 00434  
**Fortführungsfallnummer** 23

## Veränderung der tatsächlichen Nutzung mit Änderung der Wirtschaftsart

### Vor der Fortführung

Grundbuchbezirk	Möckern
Grundbuchblatt	655
Laufende Nummer	1
Flurstück	248/z
Gemarkung	Möckern
Gemarkungsschlüssel	0423
Lage	ohne Lage
Fläche	790 m <sup>2</sup>
Tatsächliche Nutzung	790 m <sup>2</sup> Landwirtschaft

### Nach der Fortführung

Flurstück	248/z
Gemarkung	Möckern
Gemarkungsschlüssel	0423
Lage	ohne Lage
Fläche	790 m <sup>2</sup>
Tatsächliche Nutzung	790 m <sup>2</sup> Sport-, Freizeit-, und Erholungsfläche
Fläche (gesamt)	790 m <sup>2</sup>
Flächendifferenz	0 m <sup>2</sup>



**Kreis** Kreisfreie Stadt Leipzig  
**Gemarkung** Möckern (0423)

**Fortführungsnachweis** 00434  
**Fortführungsfallnummer** 24

## Veränderung der tatsächlichen Nutzung mit Änderung der Wirtschaftsart

### Vor der Fortführung

Grundbuchbezirk	Möckern
Grundbuchblatt	2769
Laufende Nummer	2
Flurstück	248/14
Gemarkung	Möckern
Gemarkungsschlüssel	0423
Lage	Keplerstraße
Fläche	2068 m <sup>2</sup>
Tatsächliche Nutzung	410 m <sup>2</sup> Straßenverkehr 1658 m <sup>2</sup> Wohnbaufläche

### Nach der Fortführung

Flurstück	248/14
Gemarkung	Möckern
Gemarkungsschlüssel	0423
Lage	Keplerstraße
Fläche	2068 m <sup>2</sup>
Tatsächliche Nutzung	1432 m <sup>2</sup> Wohnbaufläche 142 m <sup>2</sup> Sport-, Freizeit-, und Erholungsfläche 494 m <sup>2</sup> Straßenverkehr
Fläche (gesamt)	2068 m <sup>2</sup>
Flächendifferenz	0 m <sup>2</sup>





**Kreis** Kreisfreie Stadt Leipzig  
**Gemarkung** Möckern (0423)

**Fortführungsnachweis** 00434  
**Fortführungsfallnummer** 25

## Veränderung der Lage

### Veränderung der tatsächlichen Nutzung ohne Änderung der Wirtschaftsart

#### Vor der Fortführung

Grundbuchbezirk Möckern  
Grundbuchblatt 936  
Laufende Nummer 3  
Flurstück 248/17  
Gemarkung Möckern  
Gemarkungsschlüssel 0423  
Lage Wiederitzscher Weg 3a  
Wiederitzscher Weg 3b  
Wiederitzscher Weg 3c  
Fläche 5632 m<sup>2</sup>  
Tatsächliche Nutzung 891 m<sup>2</sup> Wohnbaufläche  
4741 m<sup>2</sup> Versorgungsanlage

#### Nach der Fortführung

Flurstück 248/17  
Gemarkung Möckern  
Gemarkungsschlüssel 0423  
Lage Wiederitzscher Weg 3b  
Wiederitzscher Weg 3c  
Fläche 5632 m<sup>2</sup>  
Tatsächliche Nutzung 4693 m<sup>2</sup> Versorgungsanlage  
939 m<sup>2</sup> Wohnbaufläche  
  
Fläche (gesamt) 5632 m<sup>2</sup>  
Flächendifferenz 0 m<sup>2</sup>



Vermessungsverwaltung des Freistaates Sachsen

Kreisfreie Stadt Leipzig  
Burgplatz 1  
04109 Leipzig

# Auszug aus dem Liegenschaftskataster

Fortführungsnachweis

Erstellt am 12.05.2021

**Kreis** Kreisfreie Stadt Leipzig  
**Gemarkung** Möckern (0423)

**Fortführungsnachweis** 00434  
**Fortführungsfallnummer** 26

## Veränderung der tatsächlichen Nutzung mit Änderung der Wirtschaftsart

### Vor der Fortführung

Grundbuchbezirk Möckern  
Grundbuchblatt 803  
Laufende Nummer 5  
Flurstück 248/21  
Gemarkung Möckern  
Gemarkungsschlüssel 0423  
Lage Louise-Otto-Peters-Allee  
Max-Liebermann-Straße  
Fläche 3332 m<sup>2</sup>  
Tatsächliche Nutzung 3332 m<sup>2</sup> Straßenverkehr

### Nach der Fortführung

Flurstück 248/21  
Gemarkung Möckern  
Gemarkungsschlüssel 0423  
Lage Louise-Otto-Peters-Allee  
Max-Liebermann-Straße  
Fläche 3332 m<sup>2</sup>  
Tatsächliche Nutzung 348 m<sup>2</sup> Grünanlage  
2984 m<sup>2</sup> Straßenverkehr  
  
Fläche (gesamt) 3332 m<sup>2</sup>  
Flächendifferenz 0 m<sup>2</sup>



Vermessungsverwaltung des Freistaates Sachsen

Kreisfreie Stadt Leipzig  
Burgplatz 1  
04109 Leipzig

# Auszug aus dem Liegenschaftskataster

Fortführungsnachweis

Erstellt am 12.05.2021

**Kreis** Kreisfreie Stadt Leipzig  
**Gemarkung** Möckern (0423)

**Fortführungsnachweis** 00434  
**Fortführungsfallnummer** 27

## Veränderung der Lage

### Veränderung der tatsächlichen Nutzung mit Änderung der Wirtschaftsart

#### Vor der Fortführung

Grundbuchbezirk Möckern  
Grundbuchblatt 3389  
Laufende Nummer 4  
Flurstück 248/25  
Gemarkung Möckern  
Gemarkungsschlüssel 0423  
Lage Louise-Otto-Peters-Allee  
Fläche 491 m<sup>2</sup>  
Tatsächliche Nutzung 491 m<sup>2</sup> Landwirtschaft

#### Nach der Fortführung

Flurstück 248/25  
Gemarkung Möckern  
Gemarkungsschlüssel 0423  
Lage ohne Lage  
Fläche 491 m<sup>2</sup>  
Tatsächliche Nutzung 491 m<sup>2</sup> Sport-, Freizeit-, und Erholungsfläche  
  
Fläche (gesamt) 491 m<sup>2</sup>  
Flächendifferenz 0 m<sup>2</sup>



Vermessungsverwaltung des Freistaates Sachsen

Kreisfreie Stadt Leipzig  
Burgplatz 1  
04109 Leipzig

# Auszug aus dem Liegenschaftskataster

Fortführungsnachweis

Erstellt am 12.05.2021

**Kreis** Kreisfreie Stadt Leipzig  
**Gemarkung** Möckern (0423)

**Fortführungsnachweis** 00434  
**Fortführungsfallnummer** 28

## Veränderung der Lage

### Veränderung der tatsächlichen Nutzung mit Änderung der Wirtschaftsart

#### Vor der Fortführung

Grundbuchbezirk Möckern  
Grundbuchblatt 3649  
Laufende Nummer 1  
Flurstück 248/27  
Gemarkung Möckern  
Gemarkungsschlüssel 0423  
Lage Louise-Otto-Peters-Allee  
Fläche 3351 m<sup>2</sup>  
Tatsächliche Nutzung 3351 m<sup>2</sup> Landwirtschaft

#### Nach der Fortführung

Flurstück 248/27  
Gemarkung Möckern  
Gemarkungsschlüssel 0423  
Lage ohne Lage  
Fläche 3351 m<sup>2</sup>  
Tatsächliche Nutzung 3351 m<sup>2</sup> Sport-, Freizeit-, und Erholungsfläche  
  
Fläche (gesamt) 3351 m<sup>2</sup>  
Flächendifferenz 0 m<sup>2</sup>



**Kreis** Kreisfreie Stadt Leipzig  
**Gemarkung** Möckern (0423)

**Fortführungsnachweis** 00434  
**Fortführungsfallnummer** 29

## Veränderung der Lage

### Veränderung der tatsächlichen Nutzung mit Änderung der Wirtschaftsart

#### Vor der Fortführung

Grundbuchbezirk Möckern  
Grundbuchblatt 3878  
Laufende Nummer 1  
Flurstück 249/3  
Gemarkung Möckern  
Gemarkungsschlüssel 0423  
Lage Louise-Otto-Peters-Allee  
Fläche 10547 m<sup>2</sup>  
Tatsächliche Nutzung 10547 m<sup>2</sup> Unland /  
Vegetationslose Fläche

#### Nach der Fortführung

Flurstück 249/3  
Gemarkung Möckern  
Gemarkungsschlüssel 0423  
Lage ohne Lage  
Fläche 10547 m<sup>2</sup>  
Tatsächliche Nutzung 10547 m<sup>2</sup> Grünanlage

Fläche (gesamt) 10547 m<sup>2</sup>  
Flächendifferenz 0 m<sup>2</sup>



**Kreis** Kreisfreie Stadt Leipzig  
**Gemarkung** Möckern (0423)

**Fortführungsnachweis** 00434  
**Fortführungsfallnummer** 30

## Veränderung der Lage

### Veränderung der tatsächlichen Nutzung mit Änderung der Wirtschaftsart

#### Vor der Fortführung

Grundbuchbezirk Möckern  
Grundbuchblatt 3879  
Laufende Nummer 1  
Flurstück 249/4  
Gemarkung Möckern  
Gemarkungsschlüssel 0423  
Lage Louise-Otto-Peters-Allee  
Fläche 3401 m<sup>2</sup>  
Tatsächliche Nutzung 3401 m<sup>2</sup> Stehendes Gewässer

#### Nach der Fortführung

Flurstück 249/4  
Gemarkung Möckern  
Gemarkungsschlüssel 0423  
Lage ohne Lage  
Fläche 3401 m<sup>2</sup>  
Tatsächliche Nutzung 2127 m<sup>2</sup> Grünanlage  
1274 m<sup>2</sup> Stehendes Gewässer  
  
Fläche (gesamt) 3401 m<sup>2</sup>  
Flächendifferenz 0 m<sup>2</sup>



**Kreis** Kreisfreie Stadt Leipzig  
**Gemarkung** Möckern (0423)

**Fortführungsnachweis** 00434  
**Fortführungsfallnummer** 31

## Veränderung der Lage

### Veränderung der tatsächlichen Nutzung mit Änderung der Wirtschaftsart

#### Vor der Fortführung

Grundbuchbezirk Möckern  
Grundbuchblatt 3878  
Laufende Nummer 1  
Flurstück 249/5  
Gemarkung Möckern  
Gemarkungsschlüssel 0423  
Lage Louise-Otto-Peters-Allee  
Fläche 806 m<sup>2</sup>  
Tatsächliche Nutzung 806 m<sup>2</sup> Landwirtschaft

#### Nach der Fortführung

Flurstück 249/5  
Gemarkung Möckern  
Gemarkungsschlüssel 0423  
Lage ohne Lage  
Fläche 806 m<sup>2</sup>  
Tatsächliche Nutzung 806 m<sup>2</sup> Grünanlage  
  
Fläche (gesamt) 806 m<sup>2</sup>  
Flächendifferenz 0 m<sup>2</sup>



Vermessungsverwaltung des Freistaates Sachsen

Kreisfreie Stadt Leipzig  
Burgplatz 1  
04109 Leipzig

# Auszug aus dem Liegenschaftskataster

Fortführungsnachweis

Erstellt am 12.05.2021

**Kreis** Kreisfreie Stadt Leipzig  
**Gemarkung** Möckern (0423)

**Fortführungsnachweis** 00434  
**Fortführungsfallnummer** 32

## Veränderung der Lage

### Veränderung der tatsächlichen Nutzung mit Änderung der Wirtschaftsart

#### Vor der Fortführung

Grundbuchbezirk Möckern  
Grundbuchblatt 3878  
Laufende Nummer 1  
Flurstück 249/7  
Gemarkung Möckern  
Gemarkungsschlüssel 0423  
Lage Louise-Otto-Peters-Allee  
Fläche 3930 m<sup>2</sup>  
Tatsächliche Nutzung 3930 m<sup>2</sup> Landwirtschaft

#### Nach der Fortführung

Flurstück 249/7  
Gemarkung Möckern  
Gemarkungsschlüssel 0423  
Lage ohne Lage  
Fläche 3930 m<sup>2</sup>  
Tatsächliche Nutzung 3930 m<sup>2</sup> Grünanlage  
  
Fläche (gesamt) 3930 m<sup>2</sup>  
Flächendifferenz 0 m<sup>2</sup>





Vermessungsverwaltung des Freistaates Sachsen

Kreisfreie Stadt Leipzig  
Burgplatz 1  
04109 Leipzig

# Auszug aus dem Liegenschaftskataster

Fortführungsnachweis

Erstellt am 12.05.2021

**Kreis** Kreisfreie Stadt Leipzig  
**Gemarkung** Möckern (0423)

**Fortführungsnachweis** 00434  
**Fortführungsfallnummer** 33

## Veränderung der Lage

### Veränderung der tatsächlichen Nutzung ohne Änderung der Wirtschaftsart

#### Vor der Fortführung

Grundbuchbezirk Möckern  
Grundbuchblatt 1361  
Laufende Nummer 2  
Flurstück 250/17  
Gemarkung Möckern  
Gemarkungsschlüssel 0423  
Lage Keplerstraße  
Fläche 668 m<sup>2</sup>  
Tatsächliche Nutzung 668 m<sup>2</sup> Grünanlage

#### Nach der Fortführung

Flurstück 250/17  
Gemarkung Möckern  
Gemarkungsschlüssel 0423  
Lage ohne Lage  
Fläche 668 m<sup>2</sup>  
Tatsächliche Nutzung 668 m<sup>2</sup> Sport-, Freizeit-, und Erholungsfläche  
  
Fläche (gesamt) 668 m<sup>2</sup>  
Flächendifferenz 0 m<sup>2</sup>



**Kreis** Kreisfreie Stadt Leipzig  
**Gemarkung** Möckern (0423)

**Fortführungsnachweis** 00434  
**Fortführungsfallnummer** 34

## Veränderung der Lage

### Veränderung der tatsächlichen Nutzung mit Änderung der Wirtschaftsart

#### Vor der Fortführung

Grundbuchbezirk Möckern  
Grundbuchblatt 3878  
Laufende Nummer 3  
Flurstück 250/26  
Gemarkung Möckern  
Gemarkungsschlüssel 0423  
Lage Louise-Otto-Peters-Allee  
Fläche 3622 m<sup>2</sup>  
Tatsächliche Nutzung 3622 m<sup>2</sup> Unland / Vegetationslose Fläche

#### Nach der Fortführung

Flurstück 250/26  
Gemarkung Möckern  
Gemarkungsschlüssel 0423  
Lage ohne Lage  
Fläche 3622 m<sup>2</sup>  
Tatsächliche Nutzung 3622 m<sup>2</sup> Grünanlage  
  
Fläche (gesamt) 3622 m<sup>2</sup>  
Flächendifferenz 0 m<sup>2</sup>



**Kreis** Kreisfreie Stadt Leipzig  
**Gemarkung** Möckern (0423)

**Fortführungsnachweis** 00434  
**Fortführungsfallnummer** 35

## Veränderung der Lage

### Veränderung der tatsächlichen Nutzung mit Änderung der Wirtschaftsart

#### Vor der Fortführung

Grundbuchbezirk Möckern  
Grundbuchblatt 1170  
Laufende Nummer 8  
Flurstück 250/28  
Gemarkung Möckern  
Gemarkungsschlüssel 0423  
Lage Louise-Otto-Peters-Allee  
Fläche 82924 m<sup>2</sup>  
Tatsächliche Nutzung 82924 m<sup>2</sup> Fläche besonderer  
funktionaler Prägung

#### Nach der Fortführung

Flurstück 250/28  
Gemarkung Möckern  
Gemarkungsschlüssel 0423  
Lage Wiederitzscher Weg 15  
Fläche 82924 m<sup>2</sup>  
Tatsächliche Nutzung 687 m<sup>2</sup> Sport-, Freizeit-, und  
Erholungsfläche  
82237 m<sup>2</sup> Fläche besonderer  
funktionaler Prägung  
  
Fläche (gesamt) 82924 m<sup>2</sup>  
Flächendifferenz 0 m<sup>2</sup>



**Kreis** Kreisfreie Stadt Leipzig  
**Gemarkung** Möckern (0423)

**Fortführungsnachweis** 00434  
**Fortführungsfallnummer** 36

## Veränderung der Lage

### Veränderung der tatsächlichen Nutzung mit Änderung der Wirtschaftsart

#### Vor der Fortführung

Grundbuchbezirk Möckern  
Grundbuchblatt 3878  
Laufende Nummer 3  
Flurstück 250/30  
Gemarkung Möckern  
Gemarkungsschlüssel 0423  
Lage Louise-Otto-Peters-Allee  
Fläche 1956 m<sup>2</sup>  
Tatsächliche Nutzung 1956 m<sup>2</sup> Landwirtschaft

#### Nach der Fortführung

Flurstück 250/30  
Gemarkung Möckern  
Gemarkungsschlüssel 0423  
Lage ohne Lage  
Fläche 1956 m<sup>2</sup>  
Tatsächliche Nutzung 1956 m<sup>2</sup> Sport-, Freizeit-, und Erholungsfläche  
  
Fläche (gesamt) 1956 m<sup>2</sup>  
Flächendifferenz 0 m<sup>2</sup>



**Kreis** Kreisfreie Stadt Leipzig  
**Gemarkung** Möckern (0423)

**Fortführungsnachweis** 00434  
**Fortführungsfallnummer** 37

## Veränderung der Lage

### Veränderung der tatsächlichen Nutzung mit Änderung der Wirtschaftsart

#### Vor der Fortführung

Grundbuchbezirk Möckern  
Grundbuchblatt 3880  
Laufende Nummer 1  
Flurstück 250/32  
Gemarkung Möckern  
Gemarkungsschlüssel 0423  
Lage Louise-Otto-Peters-Allee  
Fläche 97 m<sup>2</sup>  
Tatsächliche Nutzung 97 m<sup>2</sup> Landwirtschaft

#### Nach der Fortführung

Flurstück 250/32  
Gemarkung Möckern  
Gemarkungsschlüssel 0423  
Lage ohne Lage  
Fläche 97 m<sup>2</sup>  
Tatsächliche Nutzung 97 m<sup>2</sup> Grünanlage  
  
Fläche (gesamt) 97 m<sup>2</sup>  
Flächendifferenz 0 m<sup>2</sup>



**Kreis** Kreisfreie Stadt Leipzig  
**Gemarkung** Möckern (0423)

**Fortführungsnachweis** 00434  
**Fortführungsfallnummer** 38

## Veränderung der Lage

### Veränderung der tatsächlichen Nutzung mit Änderung der Wirtschaftsart

#### Vor der Fortführung

Grundbuchbezirk Möckern  
Grundbuchblatt 3878  
Laufende Nummer 2  
Flurstück 250/35  
Gemarkung Möckern  
Gemarkungsschlüssel 0423  
Lage Louise-Otto-Peters-Allee  
Fläche 4325 m<sup>2</sup>  
Tatsächliche Nutzung 4325 m<sup>2</sup> Unland / Vegetationslose Fläche

#### Nach der Fortführung

Flurstück 250/35  
Gemarkung Möckern  
Gemarkungsschlüssel 0423  
Lage ohne Lage  
Fläche 4325 m<sup>2</sup>  
Tatsächliche Nutzung 4325 m<sup>2</sup> Grünanlage  
  
Fläche (gesamt) 4325 m<sup>2</sup>  
Flächendifferenz 0 m<sup>2</sup>



**Kreis** Kreisfreie Stadt Leipzig  
**Gemarkung** Möckern (0423)

**Fortführungsnachweis** 00434  
**Fortführungsfallnummer** 39

## Veränderung der Lage

### Veränderung der tatsächlichen Nutzung mit Änderung der Wirtschaftsart

#### Vor der Fortführung

Grundbuchbezirk Möckern  
Grundbuchblatt 1323  
Laufende Nummer 3  
Flurstück 250/45  
Gemarkung Möckern  
Gemarkungsschlüssel 0423  
Lage Defoestraße  
Fläche 11425 m<sup>2</sup>  
Tatsächliche Nutzung 11425 m<sup>2</sup> Grünanlage

#### Nach der Fortführung

Flurstück 250/45  
Gemarkung Möckern  
Gemarkungsschlüssel 0423  
Lage Max-Liebermann-Straße  
Fläche 11425 m<sup>2</sup>  
Tatsächliche Nutzung 9197 m<sup>2</sup> Grünanlage  
482 m<sup>2</sup> Handel und Dienstleistung  
816 m<sup>2</sup> Wohnbaufläche  
496 m<sup>2</sup> Straßenverkehr  
434 m<sup>2</sup> Wohnbaufläche  
  
Fläche (gesamt) 11425 m<sup>2</sup>  
Flächendifferenz 0 m<sup>2</sup>



Kreis Kreisfreie Stadt Leipzig  
Gemarkung Möckern (0423)

Fortführungsnachweis 00434  
Fortführungsfallnummer 40

## Veränderung der tatsächlichen Nutzung mit Änderung der Wirtschaftsart

## Veränderung der tatsächlichen Nutzung ohne Änderung der Wirtschaftsart

### Vor der Fortführung

Grundbuchbezirk Möckern  
Grundbuchblatt 1265  
Laufende Nummer 1  
Flurstück 251/1  
Gemarkung Möckern  
Gemarkungsschlüssel 0423  
Lage Landsberger Straße  
Südtangente  
Fläche 2769 m<sup>2</sup>  
Tatsächliche Nutzung 1198 m<sup>2</sup> Straßenverkehr  
1571 m<sup>2</sup> Wald

### Nach der Fortführung

Flurstück 251/1  
Gemarkung Möckern  
Gemarkungsschlüssel 0423  
Lage Landsberger Straße  
Südtangente  
Fläche 2769 m<sup>2</sup>  
Tatsächliche Nutzung 781 m<sup>2</sup> Straßenverkehr  
62 m<sup>2</sup> Straßenverkehr  
417 m<sup>2</sup> Gehölz  
1509 m<sup>2</sup> Wald  
  
Fläche (gesamt) 2769 m<sup>2</sup>  
Flächendifferenz 0 m<sup>2</sup>





**Kreis** Kreisfreie Stadt Leipzig  
**Gemarkung** Möckern (0423)

**Fortführungsnachweis** 00434  
**Fortführungsfallnummer** 41

## Veränderung der tatsächlichen Nutzung mit Änderung der Wirtschaftsart

### Vor der Fortführung

Grundbuchbezirk	Möckern
Grundbuchblatt	1266
Laufende Nummer	1
Flurstück	251/2
Gemarkung	Möckern
Gemarkungsschlüssel	0423
Lage	Südtangente
Fläche	1495 m <sup>2</sup>
Tatsächliche Nutzung	1495 m <sup>2</sup> Landwirtschaft

### Nach der Fortführung

Flurstück	251/2
Gemarkung	Möckern
Gemarkungsschlüssel	0423
Lage	Südtangente
Fläche	1495 m <sup>2</sup>
Tatsächliche Nutzung	190 m <sup>2</sup> Straßenverkehr 1305 m <sup>2</sup> Gehölz
Fläche (gesamt)	1495 m <sup>2</sup>
Flächendifferenz	0 m <sup>2</sup>



**Kreis** Kreisfreie Stadt Leipzig  
**Gemarkung** Möckern (0423)

**Fortführungsnachweis** 00434  
**Fortführungsfallnummer** 42

## Veränderung der tatsächlichen Nutzung ohne Änderung der Wirtschaftsart

### Vor der Fortführung

Grundbuchbezirk Möckern  
Grundbuchblatt 1326  
Laufende Nummer 1  
Flurstück 251/4  
Gemarkung Möckern  
Gemarkungsschlüssel 0423  
Lage Landsberger Straße 140  
Fläche 11927 m<sup>2</sup>  
Tatsächliche Nutzung 11927 m<sup>2</sup> Wohnbaufläche

### Nach der Fortführung

Flurstück 251/4  
Gemarkung Möckern  
Gemarkungsschlüssel 0423  
Lage Landsberger Straße 140  
Fläche 11927 m<sup>2</sup>  
Tatsächliche Nutzung 11927 m<sup>2</sup> Industrie und Gewerbe  
  
Fläche (gesamt) 11927 m<sup>2</sup>  
Flächendifferenz 0 m<sup>2</sup>



**Kreis** Kreisfreie Stadt Leipzig  
**Gemarkung** Möckern (0423)

**Fortführungsnachweis** 00434  
**Fortführungsfallnummer** 43

## Veränderung der Lage

### Veränderung der tatsächlichen Nutzung mit Änderung der Wirtschaftsart

#### Vor der Fortführung

Grundbuchbezirk Möckern  
Grundbuchblatt 982  
Laufende Nummer 1  
Flurstück 251/5  
Gemarkung Möckern  
Gemarkungsschlüssel 0423  
Lage Südtangente  
Fläche 3550 m<sup>2</sup>  
Tatsächliche Nutzung 3550 m<sup>2</sup> Landwirtschaft

#### Nach der Fortführung

Flurstück 251/5  
Gemarkung Möckern  
Gemarkungsschlüssel 0423  
Lage Landsberger Straße  
Südtangente  
Fläche 3550 m<sup>2</sup>  
Tatsächliche Nutzung 3550 m<sup>2</sup> Straßenverkehr  
  
Fläche (gesamt) 3550 m<sup>2</sup>  
Flächendifferenz 0 m<sup>2</sup>



Kreis Kreisfreie Stadt Leipzig  
Gemarkung Möckern (0423)

Fortführungsnachweis 00434  
Fortführungsfallnummer 44

## Veränderung der tatsächlichen Nutzung mit Änderung der Wirtschaftsart

## Veränderung der tatsächlichen Nutzung ohne Änderung der Wirtschaftsart

### Vor der Fortführung

Grundbuchbezirk Möckern  
Grundbuchblatt 129  
Laufende Nummer 3  
Flurstück 252/2  
Gemarkung Möckern  
Gemarkungsschlüssel 0423  
Lage Südtangente  
Fläche 3741 m<sup>2</sup>  
Tatsächliche Nutzung 698 m<sup>2</sup> Straßenverkehr  
427 m<sup>2</sup> Wald  
1310 m<sup>2</sup> Wald  
1306 m<sup>2</sup> Unland / Vegetationslose  
Fläche

### Nach der Fortführung

Flurstück 252/2  
Gemarkung Möckern  
Gemarkungsschlüssel 0423  
Lage Südtangente  
Fläche 3741 m<sup>2</sup>  
Tatsächliche Nutzung 616 m<sup>2</sup> Straßenverkehr  
81 m<sup>2</sup> Gehölz  
3044 m<sup>2</sup> Wald  
  
Fläche (gesamt) 3741 m<sup>2</sup>  
Flächendifferenz 0 m<sup>2</sup>



**Kreis** Kreisfreie Stadt Leipzig  
**Gemarkung** Möckern (0423)

**Fortführungsnachweis** 00434  
**Fortführungsfallnummer** 45

## Veränderung der tatsächlichen Nutzung mit Änderung der Wirtschaftsart

### Vor der Fortführung

Grundbuchbezirk	Möckern
Grundbuchblatt	1169
Laufende Nummer	1
Flurstück	252/3
Gemarkung	Möckern
Gemarkungsschlüssel	0423
Lage	Südtangente
Fläche	8592 m <sup>2</sup>
Tatsächliche Nutzung	1962 m <sup>2</sup> Wald 6301 m <sup>2</sup> Handel und Dienstleistung 329 m <sup>2</sup> Unland / Vegetationslose Fläche

### Nach der Fortführung

Flurstück	252/3
Gemarkung	Möckern
Gemarkungsschlüssel	0423
Lage	Südtangente
Fläche	8592 m <sup>2</sup>
Tatsächliche Nutzung	1210 m <sup>2</sup> Straßenverkehr 5091 m <sup>2</sup> Gehölz 2291 m <sup>2</sup> Wald
Fläche (gesamt)	8592 m <sup>2</sup>
Flächendifferenz	0 m <sup>2</sup>



**Kreis** Kreisfreie Stadt Leipzig  
**Gemarkung** Möckern (0423)

**Fortführungsnachweis** 00434  
**Fortführungsfallnummer** 46

## Veränderung der tatsächlichen Nutzung mit Änderung der Wirtschaftsart

### Vor der Fortführung

Grundbuchbezirk	Möckern
Grundbuchblatt	129
Laufende Nummer	4
Flurstück	252/5
Gemarkung	Möckern
Gemarkungsschlüssel	0423
Lage	Landsberger Straße
Fläche	10138 m <sup>2</sup>
Tatsächliche Nutzung	9381 m <sup>2</sup> Wald 757 m <sup>2</sup> Industrie und Gewerbe

### Nach der Fortführung

Flurstück	252/5
Gemarkung	Möckern
Gemarkungsschlüssel	0423
Lage	Landsberger Straße
Fläche	10138 m <sup>2</sup>
Tatsächliche Nutzung	757 m <sup>2</sup> Industrie und Gewerbe 236 m <sup>2</sup> Straßenverkehr 9145 m <sup>2</sup> Wald
Fläche (gesamt)	10138 m <sup>2</sup>
Flächendifferenz	0 m <sup>2</sup>



**Kreis** Kreisfreie Stadt Leipzig  
**Gemarkung** Möckern (0423)

**Fortführungsnachweis** 00434  
**Fortführungsfallnummer** 47

## Veränderung der tatsächlichen Nutzung ohne Änderung der Wirtschaftsart

### Vor der Fortführung

Grundbuchbezirk Möckern  
Grundbuchblatt 1224  
Laufende Nummer 5  
Flurstück 252/9  
Gemarkung Möckern  
Gemarkungsschlüssel 0423  
Lage Landsberger Straße  
Fläche 1172 m<sup>2</sup>  
Tatsächliche Nutzung 1172 m<sup>2</sup> Straßenverkehr

### Nach der Fortführung

Flurstück 252/9  
Gemarkung Möckern  
Gemarkungsschlüssel 0423  
Lage Landsberger Straße  
Fläche 1172 m<sup>2</sup>  
Tatsächliche Nutzung 1008 m<sup>2</sup> Weg  
164 m<sup>2</sup> Straßenverkehr  
  
Fläche (gesamt) 1172 m<sup>2</sup>  
Flächendifferenz 0 m<sup>2</sup>



Kreis Kreisfreie Stadt Leipzig  
Gemarkung Möckern (0423)

Fortführungsnachweis 00434  
Fortführungsfallnummer 48

## Veränderung der tatsächlichen Nutzung mit Änderung der Wirtschaftsart

### Vor der Fortführung

Grundbuchbezirk Möckern  
Grundbuchblatt 1224  
Laufende Nummer 5  
Flurstück 252/10  
Gemarkung Möckern  
Gemarkungsschlüssel 0423  
Lage Landsberger Straße  
Südtangente  
Fläche 22962 m<sup>2</sup>  
Tatsächliche Nutzung 36 m<sup>2</sup> Straßenverkehr  
35 m<sup>2</sup> Straßenverkehr  
10789 m<sup>2</sup> Wald  
2081 m<sup>2</sup> Wald  
3272 m<sup>2</sup> Industrie und Gewerbe  
4180 m<sup>2</sup> Sport-, Freizeit-, und  
Erholungsfläche  
2569 m<sup>2</sup> Unland / Vegetationslose  
Fläche

### Nach der Fortführung

Flurstück 252/10  
Gemarkung Möckern  
Gemarkungsschlüssel 0423  
Lage Landsberger Straße  
Südtangente  
Fläche 22962 m<sup>2</sup>  
Tatsächliche Nutzung 3269 m<sup>2</sup> Industrie und Gewerbe  
36 m<sup>2</sup> Straßenverkehr  
47 m<sup>2</sup> Straßenverkehr  
15430 m<sup>2</sup> Wald  
4180 m<sup>2</sup> Sport-, Freizeit-, und  
Erholungsfläche  
  
Fläche (gesamt) 22962 m<sup>2</sup>  
Flächendifferenz 0 m<sup>2</sup>





Vermessungsverwaltung des Freistaates Sachsen

Kreisfreie Stadt Leipzig  
Burgplatz 1  
04109 Leipzig

# Auszug aus dem Liegenschaftskataster

Fortführungsnachweis

Erstellt am 12.05.2021

**Kreis** Kreisfreie Stadt Leipzig  
**Gemarkung** Möckern (0423)

**Fortführungsnachweis** 00434  
**Fortführungsfallnummer** 49

## Veränderung der tatsächlichen Nutzung ohne Änderung der Wirtschaftsart

### Vor der Fortführung

Grundbuchbezirk Möckern  
Grundbuchblatt 3217  
Laufende Nummer 1  
Flurstück 252/11  
Gemarkung Möckern  
Gemarkungsschlüssel 0423  
Lage Landsberger Straße 134  
Fläche 6986 m<sup>2</sup>  
Tatsächliche Nutzung 6986 m<sup>2</sup> Wohnbaufläche

### Nach der Fortführung

Flurstück 252/11  
Gemarkung Möckern  
Gemarkungsschlüssel 0423  
Lage Landsberger Straße 134  
Fläche 6986 m<sup>2</sup>  
Tatsächliche Nutzung 6986 m<sup>2</sup> Industrie und Gewerbe  
  
Fläche (gesamt) 6986 m<sup>2</sup>  
Flächendifferenz 0 m<sup>2</sup>



**Kreis** Kreisfreie Stadt Leipzig  
**Gemarkung** Möckern (0423)

**Fortführungsnachweis** 00434  
**Fortführungsfallnummer** 50

## Veränderung der tatsächlichen Nutzung mit Änderung der Wirtschaftsart

### Vor der Fortführung

Grundbuchbezirk Möckern  
Grundbuchblatt 1264  
Laufende Nummer 2  
Flurstück 303/6  
Gemarkung Möckern  
Gemarkungsschlüssel 0423  
Lage Max-Liebermann-Straße  
Wiederitzscher Weg 2  
Fläche 240 m<sup>2</sup>  
Tatsächliche Nutzung 240 m<sup>2</sup> Handel und Dienstleistung

### Nach der Fortführung

Flurstück 303/6  
Gemarkung Möckern  
Gemarkungsschlüssel 0423  
Lage Max-Liebermann-Straße  
Wiederitzscher Weg 2  
Fläche 240 m<sup>2</sup>  
Tatsächliche Nutzung 18 m<sup>2</sup> Straßenverkehr  
222 m<sup>2</sup> Handel und Dienstleistung  
  
Fläche (gesamt) 240 m<sup>2</sup>  
Flächendifferenz 0 m<sup>2</sup>



**Kreis** Kreisfreie Stadt Leipzig  
**Gemarkung** Möckern (0423)

**Fortführungsnachweis** 00434  
**Fortführungsfallnummer** 51

## Veränderung der tatsächlichen Nutzung mit Änderung der Wirtschaftsart

### Vor der Fortführung

Grundbuchbezirk	Möckern
Grundbuchblatt	1170
Laufende Nummer	10
Flurstück	303/11
Gemarkung	Möckern
Gemarkungsschlüssel	0423
Lage	Wiederitzscher Weg
Fläche	4670 m <sup>2</sup>
Tatsächliche Nutzung	4670 m <sup>2</sup> Fläche besonderer funktionaler Prägung

### Nach der Fortführung

Flurstück	303/11
Gemarkung	Möckern
Gemarkungsschlüssel	0423
Lage	Wiederitzscher Weg
Fläche	4670 m <sup>2</sup>
Tatsächliche Nutzung	4555 m <sup>2</sup> Fläche besonderer funktionaler Prägung 115 m <sup>2</sup> Straßenverkehr
Fläche (gesamt)	4670 m <sup>2</sup>
Flächendifferenz	0 m <sup>2</sup>



**Kreis** Kreisfreie Stadt Leipzig  
**Gemarkung** Möckern (0423)

**Fortführungsnachweis** 00434  
**Fortführungsfallnummer** 52

## Veränderung der tatsächlichen Nutzung mit Änderung der Wirtschaftsart

### Vor der Fortführung

Grundbuchbezirk Möckern  
Grundbuchblatt 657  
Laufende Nummer 1  
Flurstück 400  
Gemarkung Möckern  
Gemarkungsschlüssel 0423  
Lage ohne Lage  
Fläche 820 m<sup>2</sup>  
Tatsächliche Nutzung 820 m<sup>2</sup> Landwirtschaft

### Nach der Fortführung

Flurstück 400  
Gemarkung Möckern  
Gemarkungsschlüssel 0423  
Lage ohne Lage  
Fläche 820 m<sup>2</sup>  
Tatsächliche Nutzung 820 m<sup>2</sup> Sport-, Freizeit-, und Erholungsfläche  
  
Fläche (gesamt) 820 m<sup>2</sup>  
Flächendifferenz 0 m<sup>2</sup>



**Kreis** Kreisfreie Stadt Leipzig  
**Gemarkung** Möckern (0423)

**Fortführungsnachweis** 00434  
**Fortführungsfallnummer** 53

## Veränderung der Lage

### Veränderung der tatsächlichen Nutzung mit Änderung der Wirtschaftsart

#### Vor der Fortführung

Grundbuchbezirk Möckern  
Grundbuchblatt 676  
Laufende Nummer 1  
Flurstück 403  
Gemarkung Möckern  
Gemarkungsschlüssel 0423  
Lage Keplerstraße  
Fläche 640 m<sup>2</sup>  
Tatsächliche Nutzung 640 m<sup>2</sup> Landwirtschaft

#### Nach der Fortführung

Flurstück 403  
Gemarkung Möckern  
Gemarkungsschlüssel 0423  
Lage ohne Lage  
Fläche 640 m<sup>2</sup>  
Tatsächliche Nutzung 640 m<sup>2</sup> Sport-, Freizeit-, und Erholungsfläche  
  
Fläche (gesamt) 640 m<sup>2</sup>  
Flächendifferenz 0 m<sup>2</sup>



**Kreis** Kreisfreie Stadt Leipzig  
**Gemarkung** Möckern (0423)

**Fortführungsnachweis** 00434  
**Fortführungsfallnummer** 54

## Veränderung der tatsächlichen Nutzung mit Änderung der Wirtschaftsart

### Vor der Fortführung

Grundbuchbezirk Möckern  
Grundbuchblatt 843  
Laufende Nummer 1  
Flurstück 404/a  
Gemarkung Möckern  
Gemarkungsschlüssel 0423  
Lage Keplerstraße 34  
Fläche 550 m<sup>2</sup>  
Tatsächliche Nutzung 550 m<sup>2</sup> Landwirtschaft

### Nach der Fortführung

Flurstück 404/a  
Gemarkung Möckern  
Gemarkungsschlüssel 0423  
Lage Keplerstraße 34  
Fläche 550 m<sup>2</sup>  
Tatsächliche Nutzung 550 m<sup>2</sup> Wohnbaufläche  
  
Fläche (gesamt) 550 m<sup>2</sup>  
Flächendifferenz 0 m<sup>2</sup>



Vermessungsverwaltung des Freistaates Sachsen

Kreisfreie Stadt Leipzig  
Burgplatz 1  
04109 Leipzig

# Auszug aus dem Liegenschaftskataster

Fortführungsnachweis

Erstellt am 12.05.2021

**Kreis** Kreisfreie Stadt Leipzig  
**Gemarkung** Möckern (0423)

**Fortführungsnachweis** 00434  
**Fortführungsfallnummer** 55

## Veränderung der tatsächlichen Nutzung mit Änderung der Wirtschaftsart

### Vor der Fortführung

Grundbuchbezirk Möckern  
Grundbuchblatt 679  
Laufende Nummer 1  
Flurstück 406  
Gemarkung Möckern  
Gemarkungsschlüssel 0423  
Lage Keplerstraße 26  
Fläche 700 m<sup>2</sup>  
Tatsächliche Nutzung 700 m<sup>2</sup> Landwirtschaft

### Nach der Fortführung

Flurstück 406  
Gemarkung Möckern  
Gemarkungsschlüssel 0423  
Lage Keplerstraße 26  
Fläche 700 m<sup>2</sup>  
Tatsächliche Nutzung 700 m<sup>2</sup> Wohnbaufläche  
  
Fläche (gesamt) 700 m<sup>2</sup>  
Flächendifferenz 0 m<sup>2</sup>



**Kreis** Kreisfreie Stadt Leipzig  
**Gemarkung** Möckern (0423)

**Fortführungsnachweis** 00434  
**Fortführungsfallnummer** 56

## Veränderung der tatsächlichen Nutzung mit Änderung der Wirtschaftsart

### Vor der Fortführung

Grundbuchbezirk	Möckern
Grundbuchblatt	680
Laufende Nummer	1
Flurstück	408
Gemarkung	Möckern
Gemarkungsschlüssel	0423
Lage	ohne Lage
Fläche	850 m <sup>2</sup>
Tatsächliche Nutzung	850 m <sup>2</sup> Wohnbaufläche

### Nach der Fortführung

Flurstück	408
Gemarkung	Möckern
Gemarkungsschlüssel	0423
Lage	ohne Lage
Fläche	850 m <sup>2</sup>
Tatsächliche Nutzung	850 m <sup>2</sup> Sport-, Freizeit-, und Erholungsfläche
Fläche (gesamt)	850 m <sup>2</sup>
Flächendifferenz	0 m <sup>2</sup>





**Kreis** Kreisfreie Stadt Leipzig  
**Gemarkung** Möckern (0423)

**Fortführungsnachweis** 00434  
**Fortführungsfallnummer** 57

## Veränderung der tatsächlichen Nutzung mit Änderung der Wirtschaftsart

### Vor der Fortführung

Grundbuchbezirk	Möckern
Grundbuchblatt	865
Laufende Nummer	1
Flurstück	512
Gemarkung	Möckern
Gemarkungsschlüssel	0423
Lage	ohne Lage
Fläche	395 m <sup>2</sup>
Tatsächliche Nutzung	395 m <sup>2</sup> Landwirtschaft

### Nach der Fortführung

Flurstück	512
Gemarkung	Möckern
Gemarkungsschlüssel	0423
Lage	ohne Lage
Fläche	395 m <sup>2</sup>
Tatsächliche Nutzung	395 m <sup>2</sup> Sport-, Freizeit-, und Erholungsfläche
Fläche (gesamt)	395 m <sup>2</sup>
Flächendifferenz	0 m <sup>2</sup>



**Kreis** Kreisfreie Stadt Leipzig  
**Gemarkung** Möckern (0423)

**Fortführungsnachweis** 00434  
**Fortführungsfallnummer** 58

## Veränderung der tatsächlichen Nutzung mit Änderung der Wirtschaftsart

### Vor der Fortführung

Grundbuchbezirk	Möckern
Grundbuchblatt	855
Laufende Nummer	1
Flurstück	513
Gemarkung	Möckern
Gemarkungsschlüssel	0423
Lage	ohne Lage
Fläche	395 m <sup>2</sup>
Tatsächliche Nutzung	395 m <sup>2</sup> Landwirtschaft

### Nach der Fortführung

Flurstück	513
Gemarkung	Möckern
Gemarkungsschlüssel	0423
Lage	ohne Lage
Fläche	395 m <sup>2</sup>
Tatsächliche Nutzung	395 m <sup>2</sup> Sport-, Freizeit-, und Erholungsfläche
Fläche (gesamt)	395 m <sup>2</sup>
Flächendifferenz	0 m <sup>2</sup>



**Kreis** Kreisfreie Stadt Leipzig  
**Gemarkung** Möckern (0423)

**Fortführungsnachweis** 00434  
**Fortführungsfallnummer** 59

## Veränderung der tatsächlichen Nutzung mit Änderung der Wirtschaftsart

### Vor der Fortführung

Grundbuchbezirk	Möckern
Grundbuchblatt	855
Laufende Nummer	2
Flurstück	514
Gemarkung	Möckern
Gemarkungsschlüssel	0423
Lage	ohne Lage
Fläche	395 m <sup>2</sup>
Tatsächliche Nutzung	395 m <sup>2</sup> Landwirtschaft

### Nach der Fortführung

Flurstück	514
Gemarkung	Möckern
Gemarkungsschlüssel	0423
Lage	ohne Lage
Fläche	395 m <sup>2</sup>
Tatsächliche Nutzung	395 m <sup>2</sup> Sport-, Freizeit-, und Erholungsfläche
Fläche (gesamt)	395 m <sup>2</sup>
Flächendifferenz	0 m <sup>2</sup>



**Kreis** Kreisfreie Stadt Leipzig  
**Gemarkung** Möckern (0423)

**Fortführungsnachweis** 00434  
**Fortführungsfallnummer** 60

## Veränderung der Lage

### Veränderung der tatsächlichen Nutzung mit Änderung der Wirtschaftsart

#### Vor der Fortführung

Grundbuchbezirk Möckern  
Grundbuchblatt 866  
Laufende Nummer 2  
Flurstück 515  
Gemarkung Möckern  
Gemarkungsschlüssel 0423  
Lage Wiederitzscher Weg  
Fläche 394 m<sup>2</sup>  
Tatsächliche Nutzung 394 m<sup>2</sup> Landwirtschaft

#### Nach der Fortführung

Flurstück 515  
Gemarkung Möckern  
Gemarkungsschlüssel 0423  
Lage ohne Lage  
Fläche 394 m<sup>2</sup>  
Tatsächliche Nutzung 394 m<sup>2</sup> Sport-, Freizeit-, und Erholungsfläche  
  
Fläche (gesamt) 394 m<sup>2</sup>  
Flächendifferenz 0 m<sup>2</sup>



**Kreis** Kreisfreie Stadt Leipzig  
**Gemarkung** Möckern (0423)

**Fortführungsnachweis** 00434  
**Fortführungsfallnummer** 61

## Veränderung der Lage

### Veränderung der tatsächlichen Nutzung mit Änderung der Wirtschaftsart

#### Vor der Fortführung

Grundbuchbezirk Möckern  
Grundbuchblatt 3649  
Laufende Nummer 2  
Flurstück 524/3  
Gemarkung Möckern  
Gemarkungsschlüssel 0423  
Lage Louise-Otto-Peters-Allee  
Fläche 382 m<sup>2</sup>  
Tatsächliche Nutzung 382 m<sup>2</sup> Landwirtschaft

#### Nach der Fortführung

Flurstück 524/3  
Gemarkung Möckern  
Gemarkungsschlüssel 0423  
Lage ohne Lage  
Fläche 382 m<sup>2</sup>  
Tatsächliche Nutzung 382 m<sup>2</sup> Sport-, Freizeit-, und Erholungsfläche  
  
Fläche (gesamt) 382 m<sup>2</sup>  
Flächendifferenz 0 m<sup>2</sup>



**Kreis** Kreisfreie Stadt Leipzig  
**Gemarkung** Möckern (0423)

**Fortführungsnachweis** 00434  
**Fortführungsfallnummer** 62

## Veränderung der Lage

### Veränderung der tatsächlichen Nutzung mit Änderung der Wirtschaftsart

#### Vor der Fortführung

Grundbuchbezirk Möckern  
Grundbuchblatt 2421  
Laufende Nummer 1  
Flurstück 535  
Gemarkung Möckern  
Gemarkungsschlüssel 0423  
Lage Keplerstraße  
Fläche 3067 m<sup>2</sup>  
Tatsächliche Nutzung 3067 m<sup>2</sup> Landwirtschaft

#### Nach der Fortführung

Flurstück 535  
Gemarkung Möckern  
Gemarkungsschlüssel 0423  
Lage ohne Lage  
Fläche 3067 m<sup>2</sup>  
Tatsächliche Nutzung 3067 m<sup>2</sup> Sport-, Freizeit-, und Erholungsfläche  
  
Fläche (gesamt) 3067 m<sup>2</sup>  
Flächendifferenz 0 m<sup>2</sup>



**Kreis** Kreisfreie Stadt Leipzig  
**Gemarkung** Möckern (0423)

**Fortführungsnachweis** 00434  
**Fortführungsfallnummer** 63

## Veränderung der Lage

### Veränderung der tatsächlichen Nutzung mit Änderung der Wirtschaftsart

#### Vor der Fortführung

Grundbuchbezirk Möckern  
Grundbuchblatt 891  
Laufende Nummer 1  
Flurstück 538  
Gemarkung Möckern  
Gemarkungsschlüssel 0423  
Lage Keplerstraße  
Fläche 422 m<sup>2</sup>  
Tatsächliche Nutzung 422 m<sup>2</sup> Landwirtschaft

#### Nach der Fortführung

Flurstück 538  
Gemarkung Möckern  
Gemarkungsschlüssel 0423  
Lage ohne Lage  
Fläche 422 m<sup>2</sup>  
Tatsächliche Nutzung 422 m<sup>2</sup> Sport-, Freizeit-, und Erholungsfläche  
  
Fläche (gesamt) 422 m<sup>2</sup>  
Flächendifferenz 0 m<sup>2</sup>



**Kreis** Kreisfreie Stadt Leipzig  
**Gemarkung** Möckern (0423)

**Fortführungsnachweis** 00434  
**Fortführungsfallnummer** 64

## Veränderung der Lage

### Veränderung der tatsächlichen Nutzung mit Änderung der Wirtschaftsart

#### Vor der Fortführung

Grundbuchbezirk Möckern  
Grundbuchblatt 892  
Laufende Nummer 1  
Flurstück 539  
Gemarkung Möckern  
Gemarkungsschlüssel 0423  
Lage Keplerstraße  
Fläche 422 m<sup>2</sup>  
Tatsächliche Nutzung 422 m<sup>2</sup> Landwirtschaft

#### Nach der Fortführung

Flurstück 539  
Gemarkung Möckern  
Gemarkungsschlüssel 0423  
Lage ohne Lage  
Fläche 422 m<sup>2</sup>  
Tatsächliche Nutzung 422 m<sup>2</sup> Sport-, Freizeit-, und Erholungsfläche  
  
Fläche (gesamt) 422 m<sup>2</sup>  
Flächendifferenz 0 m<sup>2</sup>





**Kreis** Kreisfreie Stadt Leipzig  
**Gemarkung** Möckern (0423)

**Fortführungsnachweis** 00434  
**Fortführungsfallnummer** 65

## Veränderung der tatsächlichen Nutzung mit Änderung der Wirtschaftsart

### Vor der Fortführung

Grundbuchbezirk Möckern  
Grundbuchblatt 893  
Laufende Nummer 1  
Flurstück 540  
Gemarkung Möckern  
Gemarkungsschlüssel 0423  
Lage Keplerstraße 19  
Fläche 439 m<sup>2</sup>  
Tatsächliche Nutzung 439 m<sup>2</sup> Landwirtschaft

### Nach der Fortführung

Flurstück 540  
Gemarkung Möckern  
Gemarkungsschlüssel 0423  
Lage Keplerstraße 19  
Fläche 439 m<sup>2</sup>  
Tatsächliche Nutzung 439 m<sup>2</sup> Wohnbaufläche  
  
Fläche (gesamt) 439 m<sup>2</sup>  
Flächendifferenz 0 m<sup>2</sup>



**Kreis** Kreisfreie Stadt Leipzig  
**Gemarkung** Möckern (0423)

**Fortführungsnachweis** 00434  
**Fortführungsfallnummer** 66

## Veränderung der Lage

### Veränderung der tatsächlichen Nutzung mit Änderung der Wirtschaftsart

#### Vor der Fortführung

Grundbuchbezirk Möckern  
Grundbuchblatt 895  
Laufende Nummer 1  
Flurstück 542  
Gemarkung Möckern  
Gemarkungsschlüssel 0423  
Lage Keplerstraße  
Fläche 439 m<sup>2</sup>  
Tatsächliche Nutzung 439 m<sup>2</sup> Landwirtschaft

#### Nach der Fortführung

Flurstück 542  
Gemarkung Möckern  
Gemarkungsschlüssel 0423  
Lage ohne Lage  
Fläche 439 m<sup>2</sup>  
Tatsächliche Nutzung 439 m<sup>2</sup> Sport-, Freizeit-, und Erholungsfläche  
  
Fläche (gesamt) 439 m<sup>2</sup>  
Flächendifferenz 0 m<sup>2</sup>



**Kreis** Kreisfreie Stadt Leipzig  
**Gemarkung** Möckern (0423)

**Fortführungsnachweis** 00434  
**Fortführungsfallnummer** 67

## Veränderung der Lage

### Veränderung der tatsächlichen Nutzung mit Änderung der Wirtschaftsart

#### Vor der Fortführung

Grundbuchbezirk Möckern  
Grundbuchblatt 896  
Laufende Nummer 1  
Flurstück 543  
Gemarkung Möckern  
Gemarkungsschlüssel 0423  
Lage Keplerstraße  
Fläche 439 m<sup>2</sup>  
Tatsächliche Nutzung 439 m<sup>2</sup> Landwirtschaft

#### Nach der Fortführung

Flurstück 543  
Gemarkung Möckern  
Gemarkungsschlüssel 0423  
Lage ohne Lage  
Fläche 439 m<sup>2</sup>  
Tatsächliche Nutzung 439 m<sup>2</sup> Sport-, Freizeit-, und Erholungsfläche  
  
Fläche (gesamt) 439 m<sup>2</sup>  
Flächendifferenz 0 m<sup>2</sup>



**Kreis** Kreisfreie Stadt Leipzig  
**Gemarkung** Möckern (0423)

**Fortführungsnachweis** 00434  
**Fortführungsfallnummer** 68

## Veränderung der Lage

### Veränderung der tatsächlichen Nutzung mit Änderung der Wirtschaftsart

#### Vor der Fortführung

Grundbuchbezirk Möckern  
Grundbuchblatt 900  
Laufende Nummer 1  
Flurstück 548  
Gemarkung Möckern  
Gemarkungsschlüssel 0423  
Lage Keplerstraße  
Fläche 439 m<sup>2</sup>  
Tatsächliche Nutzung 439 m<sup>2</sup> Landwirtschaft

#### Nach der Fortführung

Flurstück 548  
Gemarkung Möckern  
Gemarkungsschlüssel 0423  
Lage ohne Lage  
Fläche 439 m<sup>2</sup>  
Tatsächliche Nutzung 439 m<sup>2</sup> Wohnbaufläche  
  
Fläche (gesamt) 439 m<sup>2</sup>  
Flächendifferenz 0 m<sup>2</sup>



**Kreis** Kreisfreie Stadt Leipzig  
**Gemarkung** Möckern (0423)

**Fortführungsnachweis** 00434  
**Fortführungsfallnummer** 69

## Veränderung der Lage

### Veränderung der tatsächlichen Nutzung mit Änderung der Wirtschaftsart

#### Vor der Fortführung

Grundbuchbezirk Möckern  
Grundbuchblatt 903  
Laufende Nummer 1  
Flurstück 551  
Gemarkung Möckern  
Gemarkungsschlüssel 0423  
Lage Keplerstraße  
Fläche 638 m<sup>2</sup>  
Tatsächliche Nutzung 638 m<sup>2</sup> Landwirtschaft

#### Nach der Fortführung

Flurstück 551  
Gemarkung Möckern  
Gemarkungsschlüssel 0423  
Lage ohne Lage  
Fläche 638 m<sup>2</sup>  
Tatsächliche Nutzung 638 m<sup>2</sup> Sport-, Freizeit-, und Erholungsfläche  
  
Fläche (gesamt) 638 m<sup>2</sup>  
Flächendifferenz 0 m<sup>2</sup>



**Kreis** Kreisfreie Stadt Leipzig  
**Gemarkung** Möckern (0423)

**Fortführungsnachweis** 00434  
**Fortführungsfallnummer** 70

## Veränderung der Lage

### Veränderung der tatsächlichen Nutzung mit Änderung der Wirtschaftsart

#### Vor der Fortführung

Grundbuchbezirk Möckern  
Grundbuchblatt 903  
Laufende Nummer 2  
Flurstück 552  
Gemarkung Möckern  
Gemarkungsschlüssel 0423  
Lage Keplerstraße  
Fläche 638 m<sup>2</sup>  
Tatsächliche Nutzung 638 m<sup>2</sup> Landwirtschaft

#### Nach der Fortführung

Flurstück 552  
Gemarkung Möckern  
Gemarkungsschlüssel 0423  
Lage ohne Lage  
Fläche 638 m<sup>2</sup>  
Tatsächliche Nutzung 638 m<sup>2</sup> Sport-, Freizeit-, und Erholungsfläche  
  
Fläche (gesamt) 638 m<sup>2</sup>  
Flächendifferenz 0 m<sup>2</sup>



Vermessungsverwaltung des Freistaates Sachsen

Kreisfreie Stadt Leipzig  
Burgplatz 1  
04109 Leipzig

# Auszug aus dem Liegenschaftskataster

Fortführungsnachweis

Erstellt am 12.05.2021

**Kreis** Kreisfreie Stadt Leipzig  
**Gemarkung** Möckern (0423)

**Fortführungsnachweis** 00434  
**Fortführungsfallnummer** 71

## Veränderung der tatsächlichen Nutzung mit Änderung der Wirtschaftsart

### Vor der Fortführung

Grundbuchbezirk	Möckern
Grundbuchblatt	905
Laufende Nummer	1
Flurstück	554
Gemarkung	Möckern
Gemarkungsschlüssel	0423
Lage	Keplerstraße 42
Fläche	422 m <sup>2</sup>
Tatsächliche Nutzung	422 m <sup>2</sup> Landwirtschaft

### Nach der Fortführung

Flurstück	554
Gemarkung	Möckern
Gemarkungsschlüssel	0423
Lage	Keplerstraße 42
Fläche	422 m <sup>2</sup>
Tatsächliche Nutzung	422 m <sup>2</sup> Wohnbaufläche
Fläche (gesamt)	422 m <sup>2</sup>
Flächendifferenz	0 m <sup>2</sup>



**Kreis** Kreisfreie Stadt Leipzig  
**Gemarkung** Möckern (0423)

**Fortführungsnachweis** 00434  
**Fortführungsfallnummer** 72

## Veränderung der Lage

### Veränderung der tatsächlichen Nutzung mit Änderung der Wirtschaftsart

#### Vor der Fortführung

Grundbuchbezirk Möckern  
Grundbuchblatt 906  
Laufende Nummer 2  
Flurstück 556  
Gemarkung Möckern  
Gemarkungsschlüssel 0423  
Lage Keplerstraße  
Fläche 422 m<sup>2</sup>  
Tatsächliche Nutzung 422 m<sup>2</sup> Landwirtschaft

#### Nach der Fortführung

Flurstück 556  
Gemarkung Möckern  
Gemarkungsschlüssel 0423  
Lage Keplerstraße 44  
Fläche 422 m<sup>2</sup>  
Tatsächliche Nutzung 422 m<sup>2</sup> Wohnbaufläche  
  
Fläche (gesamt) 422 m<sup>2</sup>  
Flächendifferenz 0 m<sup>2</sup>





**Kreis** Kreisfreie Stadt Leipzig  
**Gemarkung** Möckern (0423)

**Fortführungsnachweis** 00434  
**Fortführungsfallnummer** 73

## Veränderung der Lage

### Veränderung der tatsächlichen Nutzung mit Änderung der Wirtschaftsart

#### Vor der Fortführung

Grundbuchbezirk Möckern  
Grundbuchblatt 902  
Laufende Nummer 1  
Flurstück 558  
Gemarkung Möckern  
Gemarkungsschlüssel 0423  
Lage Keplerstraße  
Fläche 575 m<sup>2</sup>  
Tatsächliche Nutzung 575 m<sup>2</sup> Landwirtschaft

#### Nach der Fortführung

Flurstück 558  
Gemarkung Möckern  
Gemarkungsschlüssel 0423  
Lage ohne Lage  
Fläche 575 m<sup>2</sup>  
Tatsächliche Nutzung 575 m<sup>2</sup> Sport-, Freizeit-, und Erholungsfläche  
  
Fläche (gesamt) 575 m<sup>2</sup>  
Flächendifferenz 0 m<sup>2</sup>



**Kreis** Kreisfreie Stadt Leipzig  
**Gemarkung** Möckern (0423)

**Fortführungsnachweis** 00434  
**Fortführungsfallnummer** 74

## Veränderung der Lage

### Veränderung der tatsächlichen Nutzung mit Änderung der Wirtschaftsart

#### Vor der Fortführung

Grundbuchbezirk Möckern  
Grundbuchblatt 3390  
Laufende Nummer 2  
Flurstück 809  
Gemarkung Möckern  
Gemarkungsschlüssel 0423  
Lage Wiederitzscher Weg  
Fläche 1113 m<sup>2</sup>  
Tatsächliche Nutzung 1113 m<sup>2</sup> Landwirtschaft

#### Nach der Fortführung

Flurstück 809  
Gemarkung Möckern  
Gemarkungsschlüssel 0423  
Lage ohne Lage  
Fläche 1113 m<sup>2</sup>  
Tatsächliche Nutzung 1113 m<sup>2</sup> Sport-, Freizeit-, und Erholungsfläche  
  
Fläche (gesamt) 1113 m<sup>2</sup>  
Flächendifferenz 0 m<sup>2</sup>



**Kreis** Kreisfreie Stadt Leipzig  
**Gemarkung** Möckern (0423)

**Fortführungsnachweis** 00434  
**Fortführungsfallnummer** 75

## Veränderung der Lage

### Veränderung der tatsächlichen Nutzung mit Änderung der Wirtschaftsart

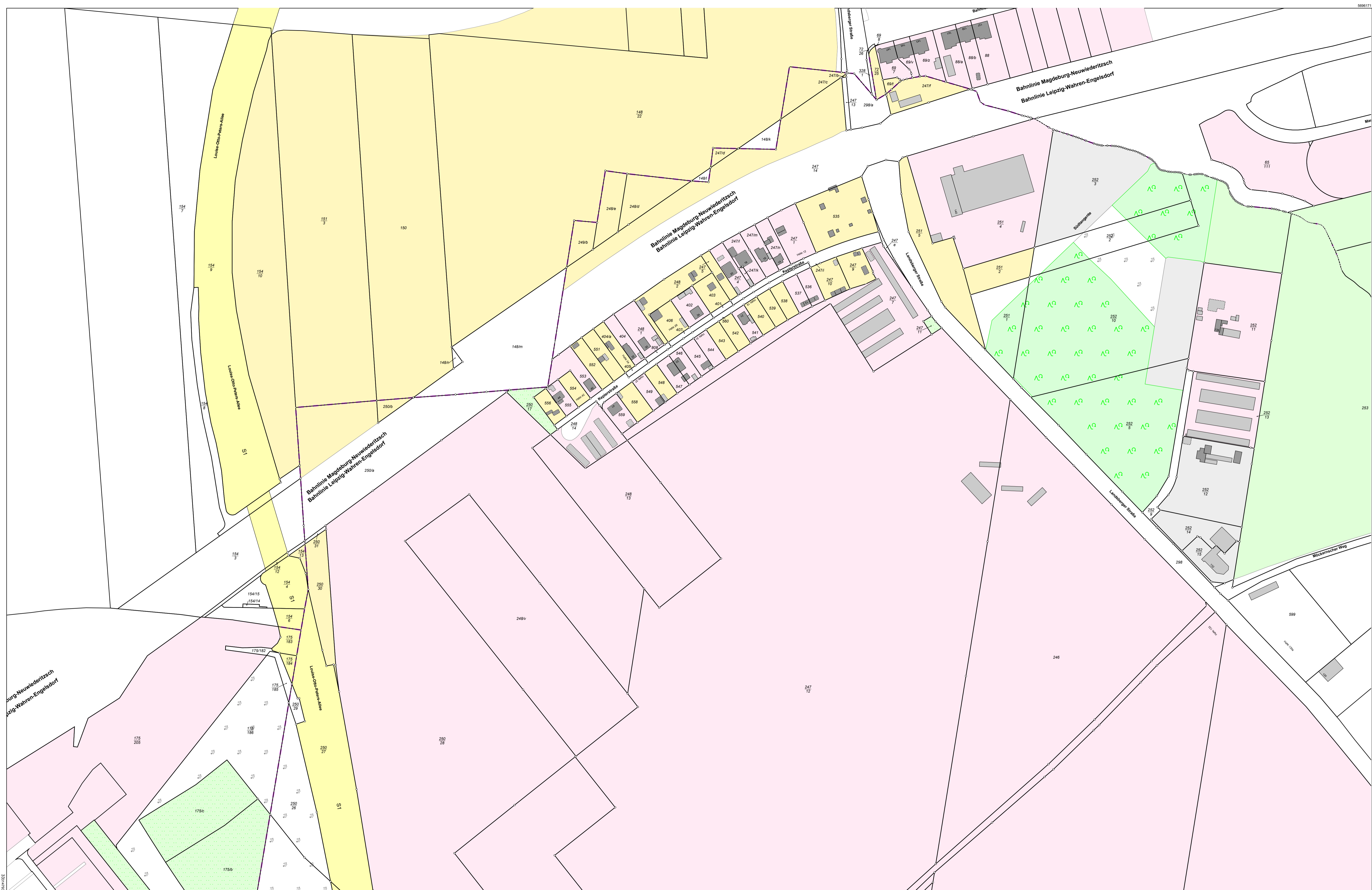
### Veränderung der tatsächlichen Nutzung ohne Änderung der Wirtschaftsart

#### Vor der Fortführung

Grundbuchbezirk	Möckern
Grundbuchblatt	1114
Laufende Nummer	43
Flurstück	810
Gemarkung	Möckern
Gemarkungsschlüssel	0423
Lage	Wiederitzscher Weg
Fläche	589 m <sup>2</sup>
Tatsächliche Nutzung	589 m <sup>2</sup> Straßenverkehr

#### Nach der Fortführung


Flurstück	810
Gemarkung	Möckern
Gemarkungsschlüssel	0423
Lage	ohne Lage
Fläche	589 m <sup>2</sup>
Tatsächliche Nutzung	157 m <sup>2</sup> Sport-, Freizeit-, und Erholungsfläche 432 m <sup>2</sup> Weg
Fläche (gesamt)	589 m <sup>2</sup>
Flächendifferenz	0 m <sup>2</sup>

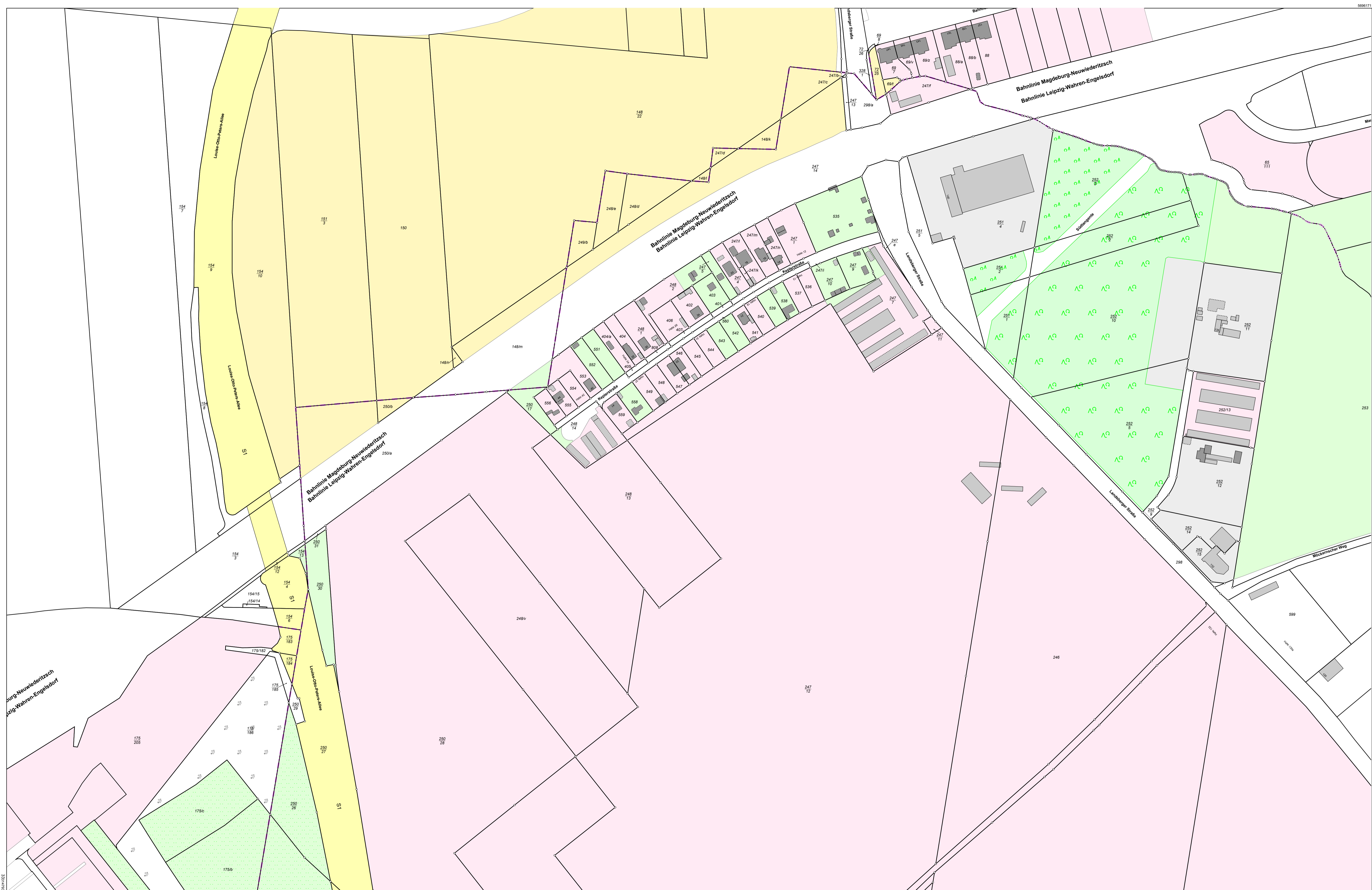


5695376 Anschlusskarte 2 5695171  
5310203

Maßstab 1:1500 0 15 30 45 Meter

Der Auszug aus dem Liegenschaftskataster ist zur Entnahme von Maßstäben, insbesondere von Grenzmaßen oder Grenzabständen nicht geeignet.


	Vermessungsverwaltung des Freistaates Sachsen		<b>Auszug aus dem Liegenschaftskataster</b>
	Kreisfreie Stadt Leipzig Burgplatz 1 04109 Leipzig		
Kreis	Kreisfreie Stadt Leipzig	Fortführungsnachweis 00434	
Gemarkung	Möckern (0423)	Seite 77 von 80	



5695376 Anschlusskarte 2 5695171 5310203

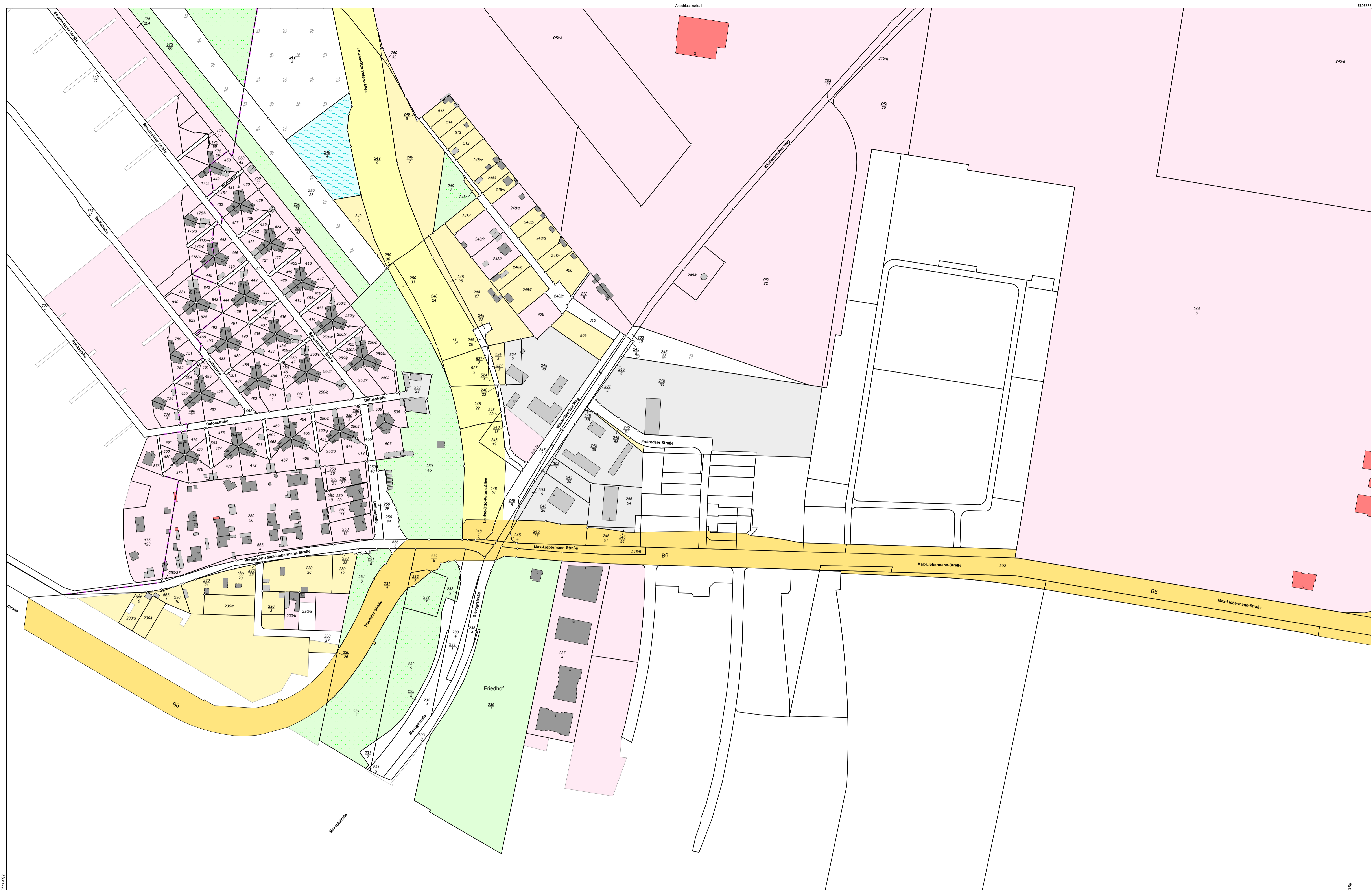
Mastab 1:1500 0 15 30 45 Meter

Der Auszug aus dem Liegenschaftskataster ist zur Entnahme von Maßen, insbesondere von Grenzmaßen oder Grenzabständen nicht geeignet.


**Vermessungsverwaltung des Freistaates Sachsen**  
 Kreisfreie Stadt Leipzig  
 Burgplatz 1  
 04109 Leipzig

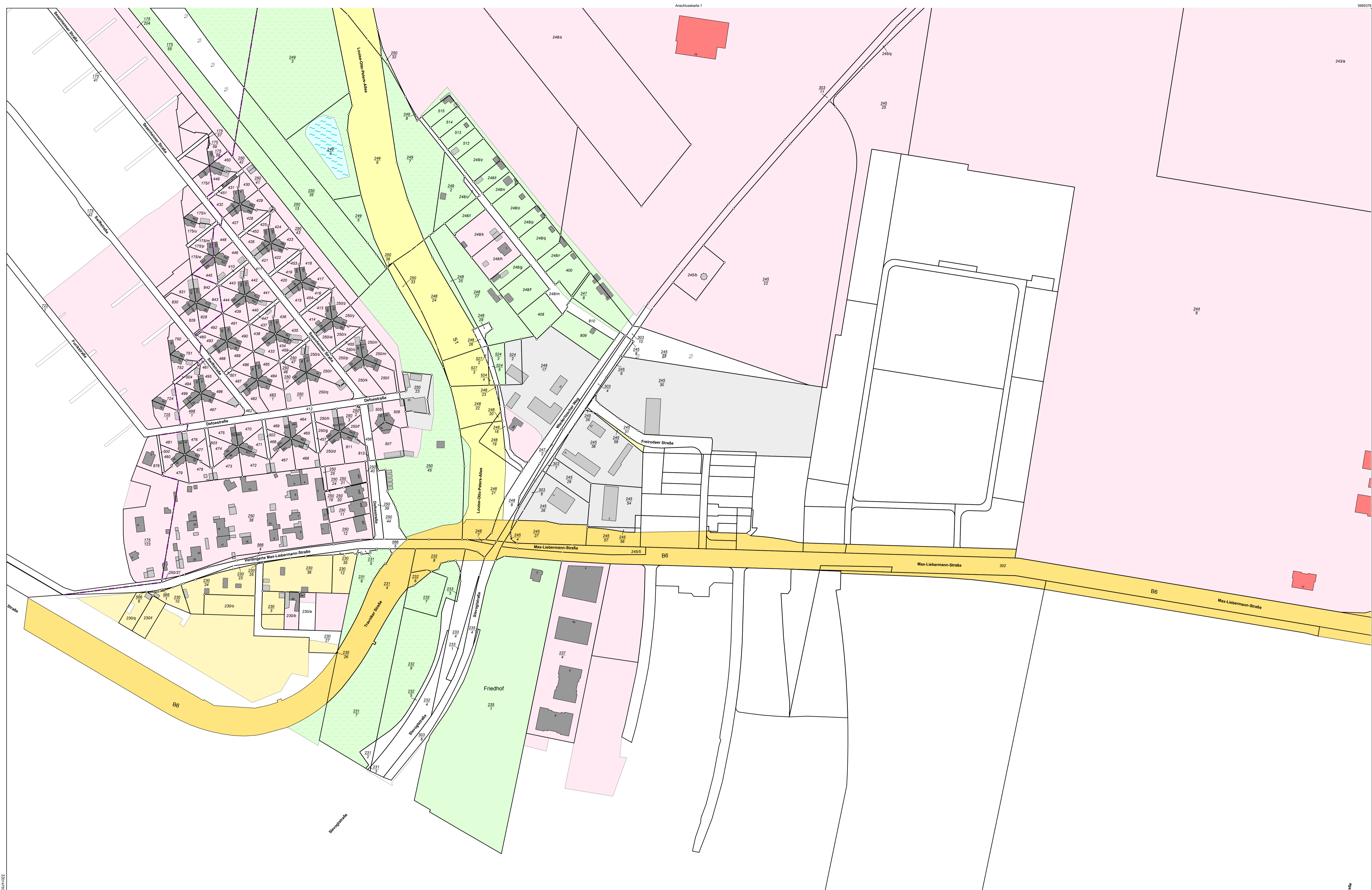
**Auszug aus dem Liegenschaftskataster**  
 Fortführungsnachweis  
 Karte nach der Fortführung  
 Erstellt am 12.05.2021  
 Fortführungsnachweis 00434 Seite 78 von 80

Kreis Kreisfreie Stadt Leipzig  
 Gemarkung Möckern (0423)



5694581  
 Maßstab 1:1500  
 0 15 30 45  
 Meter

Der Auszug aus dem Liegenschaftskataster ist zur Erhaltung von Mäßen, insbesondere von Grenzmaßen oder Grenzabständen nicht geeignet.



5694581 0 15 30 45 Meter

Der Auszug aus dem Liegenschaftskataster ist zur Erhebung von Mäßen, insbesondere von Grenzmaßen oder Grenzabständen nicht geeignet.