



Kreis Kreisfreie Stadt Leipzig
Gemarkung Dösen (0407)

Fortführungsnachweis 00146
Fortführungsfallnummer 1

Berichtigung der Flächenangabe

Vor der Fortführung

Grundbuchbezirk	Dösen
Grundbuchblatt	731
Laufende Nummer	1
Flurstück	20/c
Gemarkung	Dösen
Gemarkungsschlüssel	0407
Lage	Markkleeberger Straße
Fläche	260 m ²
Tatsächliche Nutzung	260 m ² Straßenverkehr

Nach der Fortführung

Flurstück	20/c
Gemarkung	Dösen
Gemarkungsschlüssel	0407
Lage	Markkleeberger Straße
Fläche	196 m ²
Tatsächliche Nutzung	196 m ² Straßenverkehr
Fläche (gesamt)	196 m ²
Flächendifferenz	-64 m ²



Kreis Kreisfreie Stadt Leipzig
Gemarkung Dösen (0407)

Fortführungsnachweis 00146
Fortführungsfallnummer 2

Berichtigung der Flächenangabe

Veränderung der Lage

Veränderung der tatsächlichen Nutzung mit Änderung der Wirtschaftsart

Vor der Fortführung

Grundbuchbezirk Dösen
Grundbuchblatt 623
Laufende Nummer 2
Flurstück 27/a
Gemarkung Dösen
Gemarkungsschlüssel 0407
Lage Leinestraße
Fläche 20 m²
Tatsächliche Nutzung 20 m² Fließgewässer

Nach der Fortführung

Flurstück 27/a
Gemarkung Dösen
Gemarkungsschlüssel 0407
Lage ohne Lage
Fläche 52 m²
Tatsächliche Nutzung 52 m² Landwirtschaft

Fläche (gesamt) 52 m²
Flächendifferenz 32 m²



Kreis Kreisfreie Stadt Leipzig
Gemarkung Dösen (0407)

Fortführungsnachweis 00146
Fortführungsfallnummer 3

Berichtigung eines Zeichenfehlers

Veränderung der Lage

Vor der Fortführung

Grundbuchbezirk Dösen
Grundbuchblatt 311
Laufende Nummer 1
Flurstück 28/h
Gemarkung Dösen
Gemarkungsschlüssel 0407
Lage Leinegraben
Leinestraße
Fläche 2130 m²
Tatsächliche Nutzung 1983 m² Landwirtschaft
55 m² Fließgewässer
92 m² Fließgewässer

Nach der Fortführung

Flurstück 28/h
Gemarkung Dösen
Gemarkungsschlüssel 0407
Lage Leinegraben
Fläche 2130 m²
Tatsächliche Nutzung 1983 m² Landwirtschaft
55 m² Fließgewässer
92 m² Fließgewässer

Fläche (gesamt) 2130 m²
Flächendifferenz 0 m²



Vermessungsverwaltung des Freistaates Sachsen

Kreisfreie Stadt Leipzig
Burgplatz 1
04109 Leipzig

Auszug aus dem Liegenschaftskataster

Fortführungsnachweis

Erstellt am 28.04.2023

Kreis Kreisfreie Stadt Leipzig
Gemarkung Dösen (0407)

Fortführungsnachweis 00146
Fortführungsfallnummer 4

Berichtigung eines Zeichenfehlers

Vor der Fortführung

Grundbuchbezirk	Dösen
Grundbuchblatt	324
Laufende Nummer	2
Flurstück	69
Gemarkung	Dösen
Gemarkungsschlüssel	0407
Lage	Markkleeberger Straße
Fläche	5150 m ²
Tatsächliche Nutzung	5150 m ² Straßenverkehr

Nach der Fortführung

Flurstück	69
Gemarkung	Dösen
Gemarkungsschlüssel	0407
Lage	Markkleeberger Straße
Fläche	5150 m ²
Tatsächliche Nutzung	5150 m ² Straßenverkehr
Fläche (gesamt)	5150 m ²
Flächendifferenz	0 m ²



Kreis Kreisfreie Stadt Leipzig
Gemarkung Dösen (0407)

Fortführungsnachweis 00146
Fortführungsfallnummer 5

Berichtigung eines Zeichenfehlers

Vor der Fortführung

Grundbuchbezirk	Dösen
Grundbuchblatt	400018
Laufende Nummer	1
Grundbuchbezirk	Dösen
Grundbuchblatt	25
Laufende Nummer	1
Flurstück	84/a
Gemarkung	Dösen
Gemarkungsschlüssel	0407
Lage	Leinestraße 46
Fläche	490 m ²
Tatsächliche Nutzung	490 m ² Wohnbaufläche

Nach der Fortführung

Flurstück	84/a
Gemarkung	Dösen
Gemarkungsschlüssel	0407
Lage	Leinestraße 46
Fläche	490 m ²
Tatsächliche Nutzung	490 m ² Wohnbaufläche
Fläche (gesamt)	490 m ²
Flächendifferenz	0 m ²



Kreis Kreisfreie Stadt Leipzig
Gemarkung Dösen (0407)

Fortführungsnachweis 00146
Fortführungsfallnummer 6

Berichtigung eines Zeichenfehlers

Vor der Fortführung

Grundbuchbezirk	Dösen
Grundbuchblatt	730
Laufende Nummer	1
Flurstück	84/b
Gemarkung	Dösen
Gemarkungsschlüssel	0407
Lage	Leinestraße 44
Fläche	490 m ²
Tatsächliche Nutzung	490 m ² Wohnbaufläche

Nach der Fortführung

Flurstück	84/b
Gemarkung	Dösen
Gemarkungsschlüssel	0407
Lage	Leinestraße 44
Fläche	490 m ²
Tatsächliche Nutzung	490 m ² Wohnbaufläche
Fläche (gesamt)	490 m ²
Flächendifferenz	0 m ²



Kreis Kreisfreie Stadt Leipzig
Gemarkung Dösen (0407)

Fortführungsnachweis 00146
Fortführungsfallnummer 7

Berichtigung eines Zeichenfehlers

Vor der Fortführung

Grundbuchbezirk	Dösen
Grundbuchblatt	27
Laufende Nummer	1
Flurstück	84/c
Gemarkung	Dösen
Gemarkungsschlüssel	0407
Lage	Leinestraße 42
Fläche	490 m ²
Tatsächliche Nutzung	490 m ² Wohnbaufläche

Nach der Fortführung

Flurstück	84/c
Gemarkung	Dösen
Gemarkungsschlüssel	0407
Lage	Leinestraße 42
Fläche	490 m ²
Tatsächliche Nutzung	490 m ² Wohnbaufläche
Fläche (gesamt)	490 m ²
Flächendifferenz	0 m ²



Kreis Kreisfreie Stadt Leipzig
Gemarkung Dösen (0407)

Fortführungsnachweis 00146
Fortführungsfallnummer 8

Berichtigung eines Zeichenfehlers

Vor der Fortführung

Grundbuchbezirk	Dösen
Grundbuchblatt	43
Laufende Nummer	1
Flurstück	84/w
Gemarkung	Dösen
Gemarkungsschlüssel	0407
Lage	Markkleeberger Straße 30
Fläche	270 m ²
Tatsächliche Nutzung	270 m ² Wohnbaufläche

Nach der Fortführung

Flurstück	84/w
Gemarkung	Dösen
Gemarkungsschlüssel	0407
Lage	Markkleeberger Straße 30
Fläche	270 m ²
Tatsächliche Nutzung	270 m ² Wohnbaufläche
Fläche (gesamt)	270 m ²
Flächendifferenz	0 m ²



Kreis Kreisfreie Stadt Leipzig
Gemarkung Dösen (0407)

Fortführungsnachweis 00146
Fortführungsfallnummer 9

Berichtigung eines Zeichenfehlers

Vor der Fortführung

Grundbuchbezirk	Dösen
Grundbuchblatt	400139
Laufende Nummer	1
Grundbuchbezirk	Dösen
Grundbuchblatt	44
Laufende Nummer	1
Flurstück	84/x
Gemarkung	Dösen
Gemarkungsschlüssel	0407
Lage	Markkleeberger Straße 28
Fläche	430 m ²
Tatsächliche Nutzung	430 m ² Wohnbaufläche

Nach der Fortführung

Flurstück	84/x
Gemarkung	Dösen
Gemarkungsschlüssel	0407
Lage	Markkleeberger Straße 28
Fläche	430 m ²
Tatsächliche Nutzung	430 m ² Wohnbaufläche
Fläche (gesamt)	430 m ²
Flächendifferenz	0 m ²



Vermessungsverwaltung des Freistaates Sachsen

Kreisfreie Stadt Leipzig
Burgplatz 1
04109 Leipzig

Auszug aus dem Liegenschaftskataster

Fortführungsnachweis

Erstellt am 28.04.2023

Kreis Kreisfreie Stadt Leipzig
Gemarkung Dösen (0407)

Fortführungsnachweis 00146
Fortführungsfallnummer 10

Berichtigung eines Zeichenfehlers

Vor der Fortführung

Grundbuchbezirk Dösen
Grundbuchblatt 45
Laufende Nummer 1
Flurstück 84/y
Gemarkung Dösen
Gemarkungsschlüssel 0407
Lage Markkleeberger Straße 26
Fläche 430 m²
Tatsächliche Nutzung 430 m² Wohnbaufläche

Nach der Fortführung

Flurstück 84/y
Gemarkung Dösen
Gemarkungsschlüssel 0407
Lage Markkleeberger Straße 26
Fläche 430 m²
Tatsächliche Nutzung 430 m² Wohnbaufläche

Fläche (gesamt) 430 m²
Flächendifferenz 0 m²



Kreis Kreisfreie Stadt Leipzig
Gemarkung Dösen (0407)

Fortführungsnachweis 00146
Fortführungsfallnummer 11

Berichtigung eines Zeichenfehlers

Vor der Fortführung

Grundbuchbezirk	Dösen
Grundbuchblatt	46
Laufende Nummer	1
Flurstück	84/z
Gemarkung	Dösen
Gemarkungsschlüssel	0407
Lage	Markkleeberger Straße 24
Fläche	420 m ²
Tatsächliche Nutzung	420 m ² Wohnbaufläche

Nach der Fortführung

Flurstück	84/z
Gemarkung	Dösen
Gemarkungsschlüssel	0407
Lage	Markkleeberger Straße 24
Fläche	420 m ²
Tatsächliche Nutzung	420 m ² Wohnbaufläche
Fläche (gesamt)	420 m ²
Flächendifferenz	0 m ²



Kreis Kreisfreie Stadt Leipzig
Gemarkung Dösen (0407)

Fortführungsnachweis 00146
Fortführungsfallnummer 12

Berichtigung eines Zeichenfehlers

Vor der Fortführung

Grundbuchbezirk	Dösen
Grundbuchblatt	169
Laufende Nummer	1
Flurstück	90/d
Gemarkung	Dösen
Gemarkungsschlüssel	0407
Lage	Auenhainer Straße 11
Fläche	390 m ²
Tatsächliche Nutzung	390 m ² Wohnbaufläche

Nach der Fortführung

Flurstück	90/d
Gemarkung	Dösen
Gemarkungsschlüssel	0407
Lage	Auenhainer Straße 11
Fläche	390 m ²
Tatsächliche Nutzung	390 m ² Wohnbaufläche
Fläche (gesamt)	390 m ²
Flächendifferenz	0 m ²



Kreis Kreisfreie Stadt Leipzig
Gemarkung Dösen (0407)

Fortführungsnachweis 00146
Fortführungsfallnummer 13

Berichtigung eines Zeichenfehlers

Vor der Fortführung

Grundbuchbezirk	Dösen
Grundbuchblatt	170
Laufende Nummer	1
Flurstück	90/e
Gemarkung	Dösen
Gemarkungsschlüssel	0407
Lage	Auenhainer Straße 15
Fläche	390 m ²
Tatsächliche Nutzung	390 m ² Wohnbaufläche

Nach der Fortführung

Flurstück	90/e
Gemarkung	Dösen
Gemarkungsschlüssel	0407
Lage	Auenhainer Straße 15
Fläche	390 m ²
Tatsächliche Nutzung	390 m ² Wohnbaufläche
Fläche (gesamt)	390 m ²
Flächendifferenz	0 m ²



Kreis Kreisfreie Stadt Leipzig
Gemarkung Dösen (0407)

Fortführungsnachweis 00146
Fortführungsfallnummer 14

Berichtigung eines Zeichenfehlers

Vor der Fortführung

Grundbuchbezirk	Dösen
Grundbuchblatt	171
Laufende Nummer	1
Flurstück	90/f
Gemarkung	Dösen
Gemarkungsschlüssel	0407
Lage	Auenhainer Straße 19
Fläche	390 m ²
Tatsächliche Nutzung	390 m ² Wohnbaufläche

Nach der Fortführung

Flurstück	90/f
Gemarkung	Dösen
Gemarkungsschlüssel	0407
Lage	Auenhainer Straße 19
Fläche	390 m ²
Tatsächliche Nutzung	390 m ² Wohnbaufläche
Fläche (gesamt)	390 m ²
Flächendifferenz	0 m ²



Vermessungsverwaltung des Freistaates Sachsen

Kreisfreie Stadt Leipzig
Burgplatz 1
04109 Leipzig

Auszug aus dem Liegenschaftskataster

Fortführungsnachweis

Erstellt am 28.04.2023

Kreis Kreisfreie Stadt Leipzig
Gemarkung Dösen (0407)

Fortführungsnachweis 00146
Fortführungsfallnummer 15

Berichtigung eines Zeichenfehlers

Vor der Fortführung

Grundbuchbezirk	Dösen
Grundbuchblatt	173
Laufende Nummer	1
Flurstück	90/I
Gemarkung	Dösen
Gemarkungsschlüssel	0407
Lage	Auenhainer Straße 13
Fläche	390 m ²
Tatsächliche Nutzung	390 m ² Wohnbaufläche

Nach der Fortführung

Flurstück	90/I
Gemarkung	Dösen
Gemarkungsschlüssel	0407
Lage	Auenhainer Straße 13
Fläche	390 m ²
Tatsächliche Nutzung	390 m ² Wohnbaufläche
Fläche (gesamt)	390 m ²
Flächendifferenz	0 m ²



Kreis Kreisfreie Stadt Leipzig
Gemarkung Dösen (0407)

Fortführungsnachweis 00146
Fortführungsfallnummer 16

Berichtigung eines Zeichenfehlers

Vor der Fortführung

Grundbuchbezirk	Dösen
Grundbuchblatt	174
Laufende Nummer	1
Flurstück	90/m
Gemarkung	Dösen
Gemarkungsschlüssel	0407
Lage	Auenhainer Straße 17
Fläche	390 m ²
Tatsächliche Nutzung	390 m ² Wohnbaufläche

Nach der Fortführung

Flurstück	90/m
Gemarkung	Dösen
Gemarkungsschlüssel	0407
Lage	Auenhainer Straße 17
Fläche	390 m ²
Tatsächliche Nutzung	390 m ² Wohnbaufläche
Fläche (gesamt)	390 m ²
Flächendifferenz	0 m ²



Kreis Kreisfreie Stadt Leipzig
Gemarkung Dösen (0407)

Fortführungsnachweis 00146
Fortführungsfallnummer 17

Berichtigung eines Zeichenfehlers

Vor der Fortführung

Grundbuchbezirk	Dösen
Grundbuchblatt	175
Laufende Nummer	1
Flurstück	90/n
Gemarkung	Dösen
Gemarkungsschlüssel	0407
Lage	Auenhainer Straße 19a
Fläche	390 m ²
Tatsächliche Nutzung	390 m ² Wohnbaufläche

Nach der Fortführung

Flurstück	90/n
Gemarkung	Dösen
Gemarkungsschlüssel	0407
Lage	Auenhainer Straße 19a
Fläche	390 m ²
Tatsächliche Nutzung	390 m ² Wohnbaufläche
Fläche (gesamt)	390 m ²
Flächendifferenz	0 m ²



Kreis Kreisfreie Stadt Leipzig
Gemarkung Dösen (0407)

Fortführungsnachweis 00146
Fortführungsfallnummer 18

Berichtigung eines Zeichenfehlers

Veränderung der Lage

Vor der Fortführung

Grundbuchbezirk Dösen
Grundbuchblatt 400001
Laufende Nummer 1
Grundbuchbezirk Dösen
Grundbuchblatt 87
Laufende Nummer 1
Flurstück 94/g
Gemarkung Dösen
Gemarkungsschlüssel 0407
Lage Eigenheimstraße
Johannishöhe 32
Fläche 340 m²
Tatsächliche Nutzung 340 m² Wohnbaufläche

Nach der Fortführung

Flurstück 94/g
Gemarkung Dösen
Gemarkungsschlüssel 0407
Lage Johannishöhe 32
Fläche 340 m²
Tatsächliche Nutzung 340 m² Wohnbaufläche

Fläche (gesamt) 340 m²
Flächendifferenz 0 m²



Kreis Kreisfreie Stadt Leipzig
Gemarkung Dösen (0407)

Fortführungsnachweis 00146
Fortführungsfallnummer 19

Berichtigung eines Zeichenfehlers

Vor der Fortführung

Grundbuchbezirk	Dösen
Grundbuchblatt	47
Laufende Nummer	1
Flurstück	100
Gemarkung	Dösen
Gemarkungsschlüssel	0407
Lage	Markkleeberger Straße 22
Fläche	440 m ²
Tatsächliche Nutzung	440 m ² Wohnbaufläche

Nach der Fortführung

Flurstück	100
Gemarkung	Dösen
Gemarkungsschlüssel	0407
Lage	Markkleeberger Straße 22
Fläche	440 m ²
Tatsächliche Nutzung	440 m ² Wohnbaufläche
Fläche (gesamt)	440 m ²
Flächendifferenz	0 m ²



Kreis Kreisfreie Stadt Leipzig
Gemarkung Dösen (0407)

Fortführungsnachweis 00146
Fortführungsfallnummer 20

Berichtigung eines Zeichenfehlers

Vor der Fortführung

Grundbuchbezirk	Dösen
Grundbuchblatt	135
Laufende Nummer	1
Flurstück	101
Gemarkung	Dösen
Gemarkungsschlüssel	0407
Lage	Markkleeberger Straße 20
Fläche	450 m ²
Tatsächliche Nutzung	450 m ² Wohnbaufläche

Nach der Fortführung

Flurstück	101
Gemarkung	Dösen
Gemarkungsschlüssel	0407
Lage	Markkleeberger Straße 20
Fläche	450 m ²
Tatsächliche Nutzung	450 m ² Wohnbaufläche
Fläche (gesamt)	450 m ²
Flächendifferenz	0 m ²



Kreis Kreisfreie Stadt Leipzig
Gemarkung Dösen (0407)

Fortführungsnachweis 00146
Fortführungsfallnummer 21

Berichtigung eines Zeichenfehlers

Veränderung der Lage

Vor der Fortführung

Grundbuchbezirk Dösen
Grundbuchblatt 638
Laufende Nummer 23
Flurstück 206/1
Gemarkung Dösen
Gemarkungsschlüssel 0407
Lage Dösner Straße
Leinestraße
Oberer Dorfteich Dösen
Weiher Dösener Straße
Fläche 13812 m²
Tatsächliche Nutzung 13619 m² Straßenverkehr
193 m² Stehendes Gewässer

Nach der Fortführung

Flurstück 206/1
Gemarkung Dösen
Gemarkungsschlüssel 0407
Lage Dösner Straße
Leinestraße
Weiher Dösener Straße
Fläche 13812 m²
Tatsächliche Nutzung 13620 m² Straßenverkehr
192 m² Stehendes Gewässer

Fläche (gesamt) 13812 m²
Flächendifferenz 0 m²



Vermessungsverwaltung des Freistaates Sachsen

Kreisfreie Stadt Leipzig
Burgplatz 1
04109 Leipzig

Auszug aus dem Liegenschaftskataster

Fortführungsnachweis

Erstellt am 28.04.2023

Kreis Kreisfreie Stadt Leipzig
Gemarkung Dösen (0407)

Fortführungsnachweis 00146
Fortführungsfallnummer 22

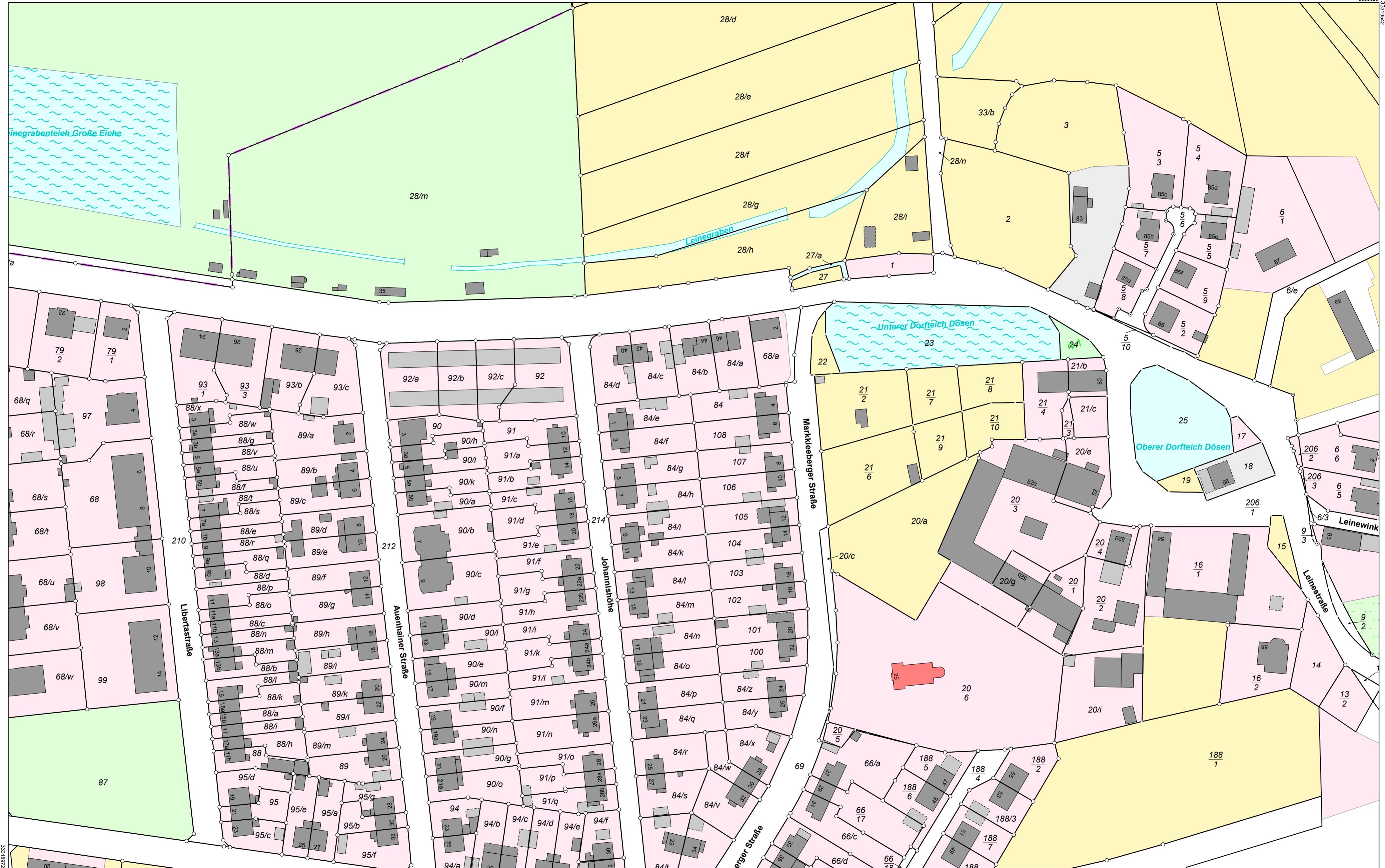
Berichtigung eines Zeichenfehlers

Vor der Fortführung

Grundbuchbezirk	Dösen
Grundbuchblatt	638
Laufende Nummer	18
Flurstück	214
Gemarkung	Dösen
Gemarkungsschlüssel	0407
Lage	Johannishöhe
Fläche	2048 m ²
Tatsächliche Nutzung	2048 m ² Straßenverkehr

Nach der Fortführung

Flurstück	214
Gemarkung	Dösen
Gemarkungsschlüssel	0407
Lage	Johannishöhe
Fläche	2048 m ²
Tatsächliche Nutzung	2048 m ² Straßenverkehr
Fläche (gesamt)	2048 m ²
Flächendifferenz	0 m ²



5684666
 Maßstab 1:1000
 0 10 20 30 Meter

Der Auszug aus dem Liegenschaftskataster ist zur Entnahme von Maßen, insbesondere von Grenzmaßen oder Grenzabständen nicht geeignet.

Anschlusskarte 2



Vermessungsverwaltung des Freistaates Sachsen

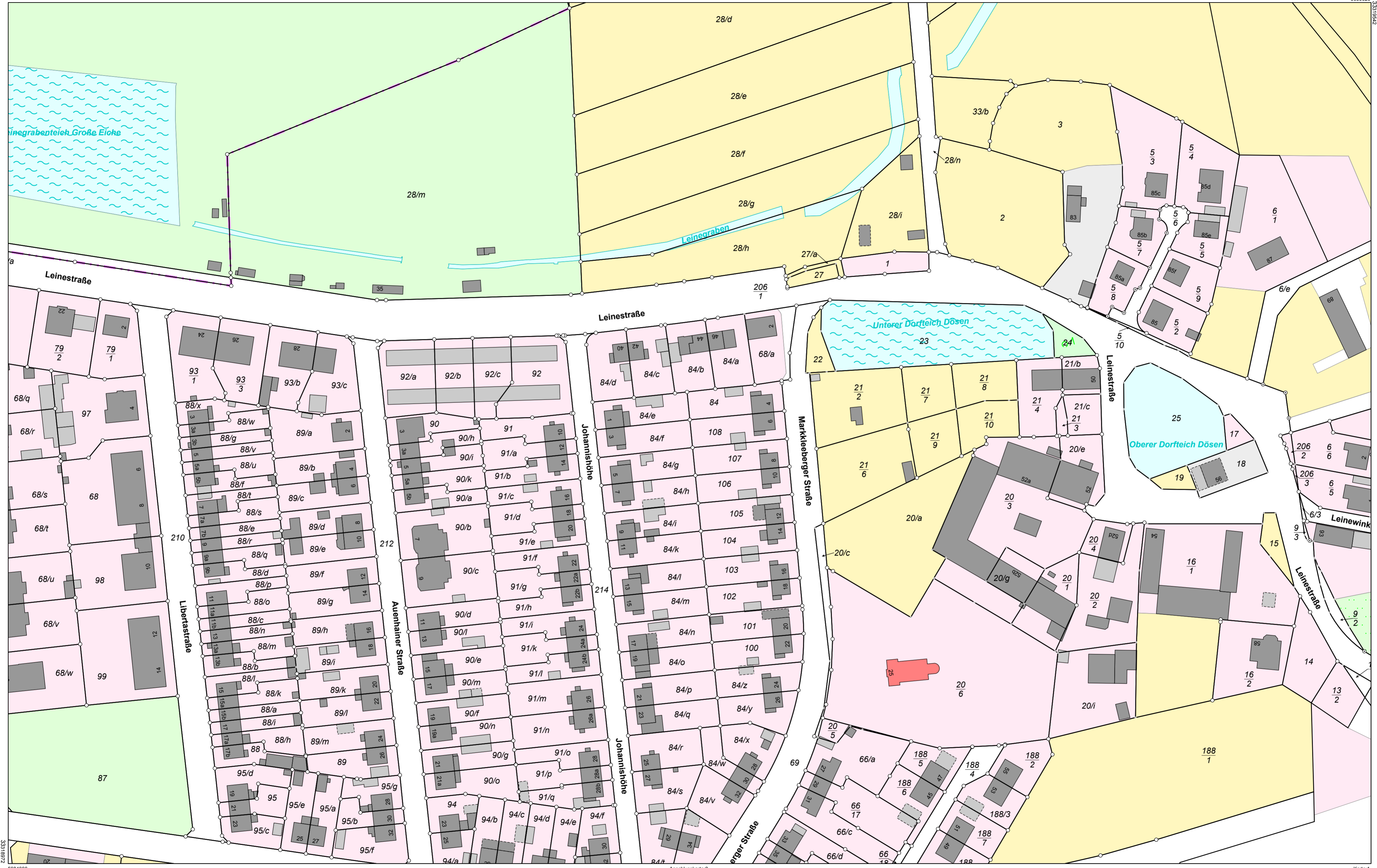
Kreisfreie Stadt Leipzig
 Burgplatz 1
 04109 Leipzig

Kreis
 Gemarkung

Kreisfreie Stadt Leipzig
 Dösen (0407)

Auszug aus dem Liegenschaftskataster
 Fortführungsnachweis
 Karte vor der Fortführung
 Erstellt am 28.04.2023

Fortführungsnachweis 00146



5684666
Maßstab 1:1000
0 10 20 30 Meter

Der Auszug aus dem Liegenschaftskataster ist zur Entnahme von Maßstäben, insbesondere von Grenzmaßen oder Grenzabständen nicht geeignet.

Anschlusskarte 2



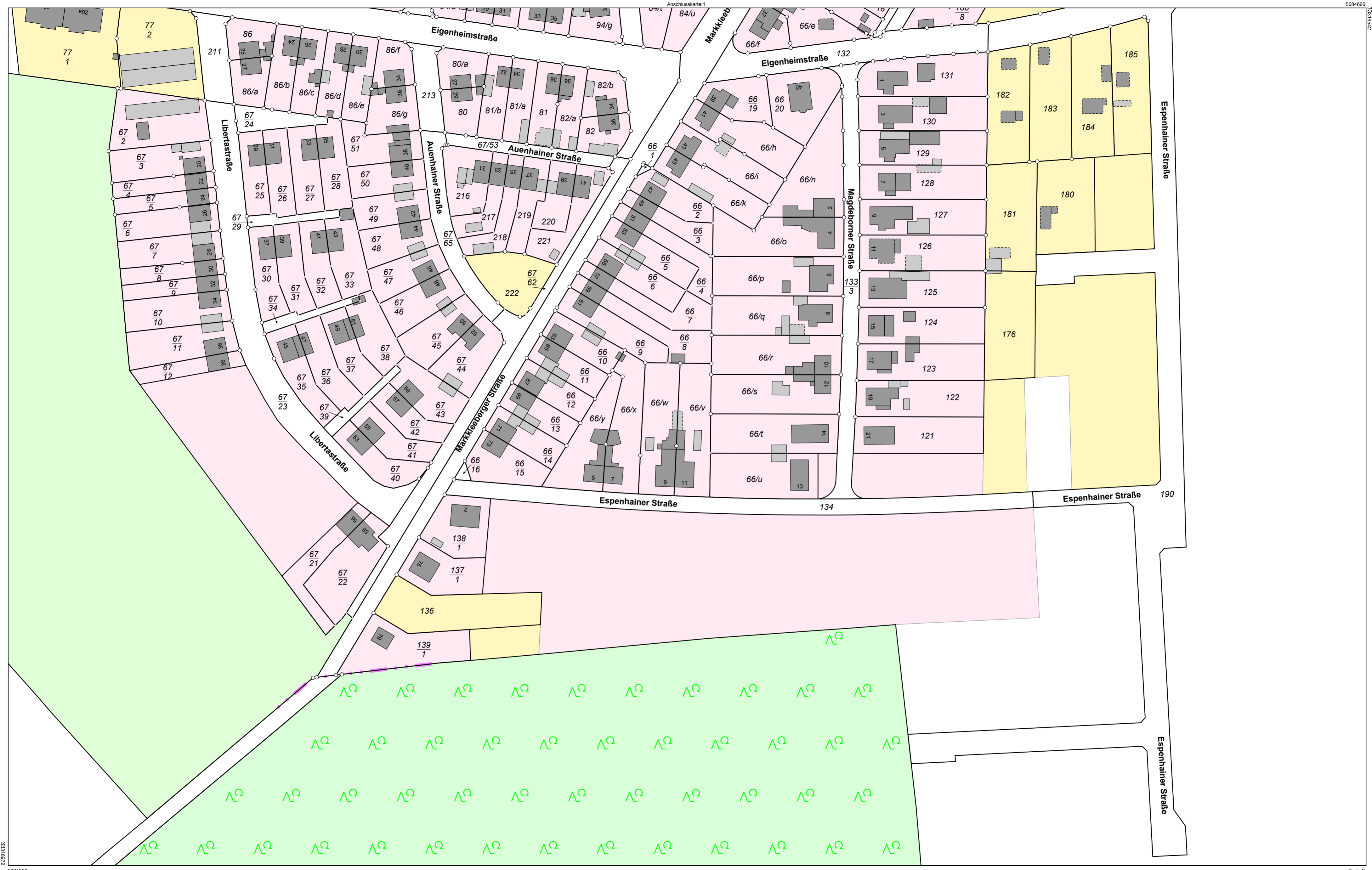
Vermessungsverwaltung des Freistaates Sachsen
Kreisfreie Stadt Leipzig
Burgplatz 1
04109 Leipzig

Auszug aus dem Liegenschaftskataster
Fortführungsnachweis
Karte nach der Fortführung
Erstellt am 28.04.2023

Kreis
Gemarkung

Kreisfreie Stadt Leipzig
Dösen (0407)

Fortführungsnachweis 00146



5684306
 Maßstab 1:1000
 0 10 20 30 Meter

Der Auszug aus dem Liegenschaftskataster ist zur Entnahme von Maßstäben, insbesondere von Grenzmaßen oder Grenzabständen nicht geeignet.



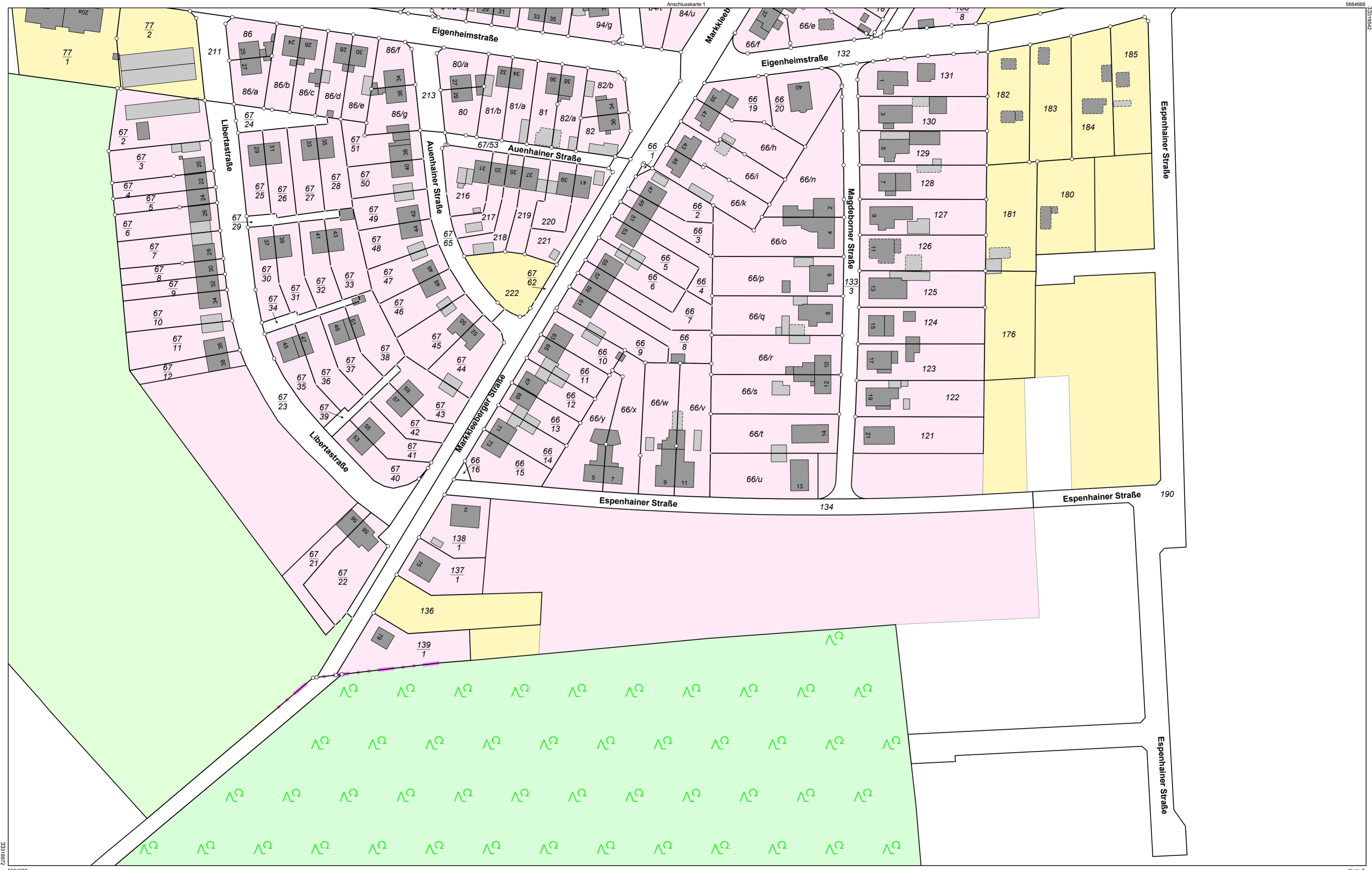
Vermessungsverwaltung des Freistaates Sachsen
 Kreisfreie Stadt Leipzig
 Burgplatz 1
 04109 Leipzig

Kreis
 Gemarkung

Kreisfreie Stadt Leipzig
 Dösen (0407)

Auszug aus dem Liegenschaftskataster
 Fortführungsnachweis
 Karte vor der Fortführung
 Erstellt am 28.04.2023

Fortführungsnachweis 00146



5684306
 Maßstab 1:1000
 0 10 20 30 Meter

Der Auszug aus dem Liegenschaftskataster ist zur Entnahme von Maßstäben, insbesondere von Grenzmaßen oder Grenzabständen nicht geeignet.



Vermessungsverwaltung des Freistaates Sachsen
 Kreisfreie Stadt Leipzig
 Burgplatz 1
 04109 Leipzig

Kreis
 Gemarkung

Kreisfreie Stadt Leipzig
 Dösen (0407)

Auszug aus dem Liegenschaftskataster
 Fortführungsnachweis
 Karte nach der Fortführung
 Erstellt am 28.04.2023

Fortführungsnachweis 00146