



Kreis Kreisfreie Stadt Leipzig
Gemarkung Gohlis (0409)

Fortführungsnachweis 00998
Fortführungsfallnummer 1

Berichtigung eines Zeichenfehlers

Vor der Fortführung

Grundbuchbezirk Gohlis
Grundbuchblatt 2074
Laufende Nummer 1
Flurstück 1307
Gemarkung Gohlis
Gemarkungsschlüssel 0409
Lage Steffensstraße 16
Fläche 410 m²
Tatsächliche Nutzung 410 m² Wohnbaufläche

Nach der Fortführung

Flurstück 1307
Gemarkung Gohlis
Gemarkungsschlüssel 0409
Lage Steffensstraße 16
Fläche 410 m²
Tatsächliche Nutzung 410 m² Wohnbaufläche

Fläche (gesamt) 410 m²
Flächendifferenz 0 m²



Kreis Kreisfreie Stadt Leipzig
Gemarkung Gohlis (0409)

Fortführungsnachweis 00998
Fortführungsfallnummer 2

Berichtigung eines Zeichenfehlers

Vor der Fortführung

Grundbuchbezirk Gohlis
Grundbuchblatt 2076
Laufende Nummer 1
Flurstück 1308
Gemarkung Gohlis
Gemarkungsschlüssel 0409
Lage Steffensstraße 18
Fläche 410 m²
Tatsächliche Nutzung 410 m² Wohnbaufläche

Nach der Fortführung

Flurstück 1308
Gemarkung Gohlis
Gemarkungsschlüssel 0409
Lage Steffensstraße 18
Fläche 410 m²
Tatsächliche Nutzung 410 m² Wohnbaufläche

Fläche (gesamt) 410 m²
Flächendifferenz 0 m²



Vermessungsverwaltung des Freistaates Sachsen

Kreisfreie Stadt Leipzig
Burgplatz 1
04109 Leipzig

Auszug aus dem Liegenschaftskataster

Fortführungsnachweis

Erstellt am 18.04.2023

Kreis Kreisfreie Stadt Leipzig
Gemarkung Gohlis (0409)

Fortführungsnachweis 00998
Fortführungsfallnummer 3

Berichtigung eines Zeichenfehlers

Vor der Fortführung

Grundbuchbezirk Gohlis
Grundbuchblatt 400289
Laufende Nummer 1
Grundbuchbezirk Gohlis
Grundbuchblatt 2882
Laufende Nummer KDB
Flurstück 1309
Gemarkung Gohlis
Gemarkungsschlüssel 0409
Lage Steffensstraße 20
Fläche 410 m²
Tatsächliche Nutzung 410 m² Wohnbaufläche

Nach der Fortführung

Flurstück 1309
Gemarkung Gohlis
Gemarkungsschlüssel 0409
Lage Steffensstraße 20
Fläche 410 m²
Tatsächliche Nutzung 410 m² Wohnbaufläche

Fläche (gesamt) 410 m²
Flächendifferenz 0 m²



Kreis Kreisfreie Stadt Leipzig
Gemarkung Gohlis (0409)

Fortführungsnachweis 00998
Fortführungsfallnummer 4

Berichtigung eines Zeichenfehlers

Vor der Fortführung

Grundbuchbezirk Gohlis
Grundbuchblatt 8606
Laufende Nummer KDD
Grundbuchbezirk Gohlis
Grundbuchblatt 2312
Laufende Nummer 3
Flurstück 1310
Gemarkung Gohlis
Gemarkungsschlüssel 0409
Lage Steffensstraße 22
Fläche 410 m²
Tatsächliche Nutzung 410 m² Wohnbaufläche

Nach der Fortführung

Flurstück 1310
Gemarkung Gohlis
Gemarkungsschlüssel 0409
Lage Steffensstraße 22
Fläche 410 m²
Tatsächliche Nutzung 410 m² Wohnbaufläche

Fläche (gesamt) 410 m²
Flächendifferenz 0 m²



Kreis Kreisfreie Stadt Leipzig
Gemarkung Gohlis (0409)

Fortführungsnachweis 00998
Fortführungsfallnummer 5

Berichtigung eines Zeichenfehlers

Vor der Fortführung

Grundbuchbezirk Gohlis
Grundbuchblatt 2892
Laufende Nummer 1
Flurstück 1311
Gemarkung Gohlis
Gemarkungsschlüssel 0409
Lage Steffensstraße 24
Fläche 410 m²
Tatsächliche Nutzung 410 m² Wohnbaufläche

Nach der Fortführung

Flurstück 1311
Gemarkung Gohlis
Gemarkungsschlüssel 0409
Lage Steffensstraße 24
Fläche 410 m²
Tatsächliche Nutzung 410 m² Wohnbaufläche

Fläche (gesamt) 410 m²
Flächendifferenz 0 m²



Kreis Kreisfreie Stadt Leipzig
Gemarkung Gohlis (0409)

Fortführungsnachweis 00998
Fortführungsfallnummer 6

Berichtigung eines Zeichenfehlers

Vor der Fortführung

Grundbuchbezirk	Gohlis
Grundbuchblatt	7967
Laufende Nummer	1
Flurstück	1312
Gemarkung	Gohlis
Gemarkungsschlüssel	0409
Lage	Steffensstraße 26
Fläche	410 m ²
Tatsächliche Nutzung	410 m ² Wohnbaufläche

Nach der Fortführung

Flurstück	1312
Gemarkung	Gohlis
Gemarkungsschlüssel	0409
Lage	Steffensstraße 26
Fläche	410 m ²
Tatsächliche Nutzung	410 m ² Wohnbaufläche
Fläche (gesamt)	410 m ²
Flächendifferenz	0 m ²



Vermessungsverwaltung des Freistaates Sachsen

Kreisfreie Stadt Leipzig
Burgplatz 1
04109 Leipzig

Auszug aus dem Liegenschaftskataster

Fortführungsnachweis

Erstellt am 18.04.2023

Kreis Kreisfreie Stadt Leipzig
Gemarkung Gohlis (0409)

Fortführungsnachweis 00998
Fortführungsfallnummer 7

Berichtigung eines Zeichenfehlers

Vor der Fortführung

Grundbuchbezirk Gohlis
Grundbuchblatt 2599
Laufende Nummer 1
Flurstück 1319
Gemarkung Gohlis
Gemarkungsschlüssel 0409
Lage Steffensstraße 23
Fläche 390 m²
Tatsächliche Nutzung 390 m² Wohnbaufläche

Nach der Fortführung

Flurstück 1319
Gemarkung Gohlis
Gemarkungsschlüssel 0409
Lage Steffensstraße 23
Fläche 390 m²
Tatsächliche Nutzung 390 m² Wohnbaufläche

Fläche (gesamt) 390 m²
Flächendifferenz 0 m²



Kreis Kreisfreie Stadt Leipzig
Gemarkung Gohlis (0409)

Fortführungsnachweis 00998
Fortführungsfallnummer 8

Berichtigung eines Zeichenfehlers

Vor der Fortführung

Grundbuchbezirk Gohlis
Grundbuchblatt 3024
Laufende Nummer 1
Flurstück 1320
Gemarkung Gohlis
Gemarkungsschlüssel 0409
Lage Steffensstraße 21
Fläche 390 m²
Tatsächliche Nutzung 390 m² Wohnbaufläche

Nach der Fortführung

Flurstück 1320
Gemarkung Gohlis
Gemarkungsschlüssel 0409
Lage Steffensstraße 21
Fläche 390 m²
Tatsächliche Nutzung 390 m² Wohnbaufläche

Fläche (gesamt) 390 m²
Flächendifferenz 0 m²



Kreis Kreisfreie Stadt Leipzig
Gemarkung Gohlis (0409)

Fortführungsnachweis 00998
Fortführungsfallnummer 9

Berichtigung eines Zeichenfehlers

Vor der Fortführung

Grundbuchbezirk Gohlis
Grundbuchblatt 2601
Laufende Nummer 1
Flurstück 1321
Gemarkung Gohlis
Gemarkungsschlüssel 0409
Lage Steffensstraße 19
Fläche 390 m²
Tatsächliche Nutzung 390 m² Wohnbaufläche

Nach der Fortführung

Flurstück 1321
Gemarkung Gohlis
Gemarkungsschlüssel 0409
Lage Steffensstraße 19
Fläche 390 m²
Tatsächliche Nutzung 390 m² Wohnbaufläche

Fläche (gesamt) 390 m²
Flächendifferenz 0 m²



Vermessungsverwaltung des Freistaates Sachsen

Kreisfreie Stadt Leipzig
Burgplatz 1
04109 Leipzig

Auszug aus dem Liegenschaftskataster

Fortführungsnachweis

Erstellt am 18.04.2023

Kreis Kreisfreie Stadt Leipzig
Gemarkung Gohlis (0409)

Fortführungsnachweis 00998
Fortführungsfallnummer 10

Berichtigung eines Zeichenfehlers

Vor der Fortführung

Grundbuchbezirk Gohlis
Grundbuchblatt 284
Laufende Nummer 1
Flurstück 1322
Gemarkung Gohlis
Gemarkungsschlüssel 0409
Lage Steffensstraße 17
Fläche 390 m²
Tatsächliche Nutzung 390 m² Wohnbaufläche

Nach der Fortführung

Flurstück 1322
Gemarkung Gohlis
Gemarkungsschlüssel 0409
Lage Steffensstraße 17
Fläche 390 m²
Tatsächliche Nutzung 390 m² Wohnbaufläche

Fläche (gesamt) 390 m²
Flächendifferenz 0 m²



Vermessungsverwaltung des Freistaates Sachsen

Kreisfreie Stadt Leipzig
Burgplatz 1
04109 Leipzig

Auszug aus dem Liegenschaftskataster

Fortführungsnachweis

Erstellt am 18.04.2023

Kreis Kreisfreie Stadt Leipzig
Gemarkung Gohlis (0409)

Fortführungsnachweis 00998
Fortführungsfallnummer 11

Berichtigung eines Zeichenfehlers

Vor der Fortführung

Grundbuchbezirk Gohlis
Grundbuchblatt 400582
Laufende Nummer 1
Grundbuchbezirk Gohlis
Grundbuchblatt 2864
Laufende Nummer KEB
Flurstück 1323
Gemarkung Gohlis
Gemarkungsschlüssel 0409
Lage Steffensstraße 15
Fläche 390 m²
Tatsächliche Nutzung 390 m² Wohnbaufläche

Nach der Fortführung

Flurstück 1323
Gemarkung Gohlis
Gemarkungsschlüssel 0409
Lage Steffensstraße 15
Fläche 390 m²
Tatsächliche Nutzung 390 m² Wohnbaufläche

Fläche (gesamt) 390 m²
Flächendifferenz 0 m²



Vermessungsverwaltung des Freistaates Sachsen

Kreisfreie Stadt Leipzig
Burgplatz 1
04109 Leipzig

Auszug aus dem Liegenschaftskataster

Fortführungsnachweis

Erstellt am 18.04.2023

Kreis Kreisfreie Stadt Leipzig
Gemarkung Gohlis (0409)

Fortführungsnachweis 00998
Fortführungsfallnummer 12

Berichtigung eines Zeichenfehlers

Vor der Fortführung

Grundbuchbezirk Gohlis
Grundbuchblatt 10270
Laufende Nummer 1
Flurstück 1324
Gemarkung Gohlis
Gemarkungsschlüssel 0409
Lage Steffensstraße 13
Fläche 390 m²
Tatsächliche Nutzung 390 m² Wohnbaufläche

Nach der Fortführung

Flurstück 1324
Gemarkung Gohlis
Gemarkungsschlüssel 0409
Lage Steffensstraße 13
Fläche 390 m²
Tatsächliche Nutzung 390 m² Wohnbaufläche

Fläche (gesamt) 390 m²
Flächendifferenz 0 m²



Kreis Kreisfreie Stadt Leipzig
Gemarkung Gohlis (0409)

Fortführungsnachweis 00998
Fortführungsfallnummer 13

Berichtigung eines Zeichenfehlers

Vor der Fortführung

Grundbuchbezirk Gohlis
Grundbuchblatt 3022
Laufende Nummer 1
Flurstück 1325
Gemarkung Gohlis
Gemarkungsschlüssel 0409
Lage Hegelstraße 6
Fläche 390 m²
Tatsächliche Nutzung 390 m² Wohnbaufläche

Nach der Fortführung

Flurstück 1325
Gemarkung Gohlis
Gemarkungsschlüssel 0409
Lage Hegelstraße 6
Fläche 390 m²
Tatsächliche Nutzung 390 m² Wohnbaufläche

Fläche (gesamt) 390 m²
Flächendifferenz 0 m²



Kreis Kreisfreie Stadt Leipzig
Gemarkung Gohlis (0409)

Fortführungsnachweis 00998
Fortführungsfallnummer 14

Berichtigung eines Zeichenfehlers

Vor der Fortführung

Grundbuchbezirk Gohlis
Grundbuchblatt 400845
Laufende Nummer 1
Grundbuchbezirk Gohlis
Grundbuchblatt 2865
Laufende Nummer 1
Flurstück 1326
Gemarkung Gohlis
Gemarkungsschlüssel 0409
Lage Steffensstraße 11
Fläche 380 m²
Tatsächliche Nutzung 380 m² Wohnbaufläche

Nach der Fortführung

Flurstück 1326
Gemarkung Gohlis
Gemarkungsschlüssel 0409
Lage Steffensstraße 11
Fläche 380 m²
Tatsächliche Nutzung 380 m² Wohnbaufläche

Fläche (gesamt) 380 m²
Flächendifferenz 0 m²



Kreis Kreisfreie Stadt Leipzig
Gemarkung Gohlis (0409)

Fortführungsnachweis 00998
Fortführungsfallnummer 15

Berichtigung eines Zeichenfehlers

Vor der Fortführung

Grundbuchbezirk Gohlis
Grundbuchblatt 400847
Laufende Nummer 1
Grundbuchbezirk Gohlis
Grundbuchblatt 2866
Laufende Nummer 1
Flurstück 1327
Gemarkung Gohlis
Gemarkungsschlüssel 0409
Lage Steffensstraße 9
Fläche 450 m²
Tatsächliche Nutzung 450 m² Wohnbaufläche

Nach der Fortführung

Flurstück 1327
Gemarkung Gohlis
Gemarkungsschlüssel 0409
Lage Steffensstraße 9
Fläche 450 m²
Tatsächliche Nutzung 450 m² Wohnbaufläche

Fläche (gesamt) 450 m²
Flächendifferenz 0 m²



Kreis Kreisfreie Stadt Leipzig
Gemarkung Gohlis (0409)

Fortführungsnachweis 00998
Fortführungsfallnummer 16

Berichtigung eines Zeichenfehlers

Vor der Fortführung

Grundbuchbezirk Gohlis
Grundbuchblatt 400037
Laufende Nummer 1
Grundbuchbezirk Gohlis
Grundbuchblatt 2909
Laufende Nummer KEE
Flurstück 1328
Gemarkung Gohlis
Gemarkungsschlüssel 0409
Lage Steffensstraße 7
Fläche 430 m²
Tatsächliche Nutzung 430 m² Wohnbaufläche

Nach der Fortführung

Flurstück 1328
Gemarkung Gohlis
Gemarkungsschlüssel 0409
Lage Steffensstraße 7
Fläche 430 m²
Tatsächliche Nutzung 430 m² Wohnbaufläche

Fläche (gesamt) 430 m²
Flächendifferenz 0 m²



Kreis Kreisfreie Stadt Leipzig
Gemarkung Gohlis (0409)

Fortführungsnachweis 00998
Fortführungsfallnummer 17

Berichtigung eines Zeichenfehlers

Vor der Fortführung

Grundbuchbezirk Gohlis
Grundbuchblatt 400036
Laufende Nummer 1
Grundbuchbezirk Gohlis
Grundbuchblatt 7978
Laufende Nummer AILR
Flurstück 1333
Gemarkung Gohlis
Gemarkungsschlüssel 0409
Lage Hegelstraße 5
Fläche 660 m²
Tatsächliche Nutzung 660 m² Wohnbaufläche

Nach der Fortführung

Flurstück 1333
Gemarkung Gohlis
Gemarkungsschlüssel 0409
Lage Hegelstraße 5
Fläche 660 m²
Tatsächliche Nutzung 660 m² Wohnbaufläche

Fläche (gesamt) 660 m²
Flächendifferenz 0 m²



Kreis Kreisfreie Stadt Leipzig
Gemarkung Gohlis (0409)

Fortführungsnachweis 00998
Fortführungsfallnummer 18

Berichtigung eines Zeichenfehlers

Vor der Fortführung

Grundbuchbezirk Gohlis
Grundbuchblatt 9658
Laufende Nummer 1
Flurstück 1334
Gemarkung Gohlis
Gemarkungsschlüssel 0409
Lage Hegelstraße 7
Fläche 650 m²
Tatsächliche Nutzung 650 m² Wohnbaufläche

Nach der Fortführung

Flurstück 1334
Gemarkung Gohlis
Gemarkungsschlüssel 0409
Lage Hegelstraße 7
Fläche 650 m²
Tatsächliche Nutzung 650 m² Wohnbaufläche

Fläche (gesamt) 650 m²
Flächendifferenz 0 m²



Kreis Kreisfreie Stadt Leipzig
Gemarkung Gohlis (0409)

Fortführungsnachweis 00998
Fortführungsfallnummer 19

Berichtigung eines Zeichenfehlers

Vor der Fortführung

Grundbuchbezirk Gohlis
Grundbuchblatt 400355
Laufende Nummer 1
Grundbuchbezirk Gohlis
Grundbuchblatt 3020
Laufende Nummer AILL
Flurstück 1336
Gemarkung Gohlis
Gemarkungsschlüssel 0409
Lage Hegelstraße 10
Fläche 300 m²
Tatsächliche Nutzung 300 m² Wohnbaufläche

Nach der Fortführung

Flurstück 1336
Gemarkung Gohlis
Gemarkungsschlüssel 0409
Lage Hegelstraße 10
Fläche 300 m²
Tatsächliche Nutzung 300 m² Wohnbaufläche

Fläche (gesamt) 300 m²
Flächendifferenz 0 m²



Kreis Kreisfreie Stadt Leipzig
Gemarkung Gohlis (0409)

Fortführungsnachweis 00998
Fortführungsfallnummer 20

Berichtigung eines Zeichenfehlers

Vor der Fortführung

Grundbuchbezirk Gohlis
Grundbuchblatt 2872
Laufende Nummer 1
Flurstück 1337
Gemarkung Gohlis
Gemarkungsschlüssel 0409
Lage Kleiststraße 77
Fläche 420 m²
Tatsächliche Nutzung 420 m² Wohnbaufläche

Nach der Fortführung

Flurstück 1337
Gemarkung Gohlis
Gemarkungsschlüssel 0409
Lage Kleiststraße 77
Fläche 420 m²
Tatsächliche Nutzung 420 m² Wohnbaufläche

Fläche (gesamt) 420 m²
Flächendifferenz 0 m²



Kreis Kreisfreie Stadt Leipzig
Gemarkung Gohlis (0409)

Fortführungsnachweis 00998
Fortführungsfallnummer 21

Berichtigung eines Zeichenfehlers

Vor der Fortführung

Grundbuchbezirk Gohlis
Grundbuchblatt 10018
Laufende Nummer 1
Flurstück 1338
Gemarkung Gohlis
Gemarkungsschlüssel 0409
Lage Kleiststraße 79
Fläche 410 m²
Tatsächliche Nutzung 410 m² Wohnbaufläche

Nach der Fortführung

Flurstück 1338
Gemarkung Gohlis
Gemarkungsschlüssel 0409
Lage Kleiststraße 79
Fläche 410 m²
Tatsächliche Nutzung 410 m² Wohnbaufläche

Fläche (gesamt) 410 m²
Flächendifferenz 0 m²



Kreis Kreisfreie Stadt Leipzig
Gemarkung Gohlis (0409)

Fortführungsnachweis 00998
Fortführungsfallnummer 22

Berichtigung eines Zeichenfehlers

Vor der Fortführung

Grundbuchbezirk	Gohlis
Grundbuchblatt	2048
Laufende Nummer	1
Flurstück	1339
Gemarkung	Gohlis
Gemarkungsschlüssel	0409
Lage	Kleiststraße 81
Fläche	490 m ²
Tatsächliche Nutzung	490 m ² Wohnbaufläche

Nach der Fortführung

Flurstück	1339
Gemarkung	Gohlis
Gemarkungsschlüssel	0409
Lage	Kleiststraße 81
Fläche	490 m ²
Tatsächliche Nutzung	490 m ² Wohnbaufläche
Fläche (gesamt)	490 m ²
Flächendifferenz	0 m ²



Kreis Kreisfreie Stadt Leipzig
Gemarkung Gohlis (0409)

Fortführungsnachweis 00998
Fortführungsfallnummer 23

Berichtigung eines Zeichenfehlers

Vor der Fortführung

Grundbuchbezirk Gohlis
Grundbuchblatt 1704
Laufende Nummer 1
Flurstück 1340
Gemarkung Gohlis
Gemarkungsschlüssel 0409
Lage Kleiststraße 83
Fläche 490 m²
Tatsächliche Nutzung 490 m² Wohnbaufläche

Nach der Fortführung

Flurstück 1340
Gemarkung Gohlis
Gemarkungsschlüssel 0409
Lage Kleiststraße 83
Fläche 490 m²
Tatsächliche Nutzung 490 m² Wohnbaufläche

Fläche (gesamt) 490 m²
Flächendifferenz 0 m²



Kreis Kreisfreie Stadt Leipzig
Gemarkung Gohlis (0409)

Fortführungsnachweis 00998
Fortführungsfallnummer 24

Berichtigung eines Zeichenfehlers

Vor der Fortführung

Grundbuchbezirk	Gohlis
Grundbuchblatt	10433
Laufende Nummer	KEL
Grundbuchbezirk	Gohlis
Grundbuchblatt	10432
Laufende Nummer	KEK
Grundbuchbezirk	Gohlis
Grundbuchblatt	10431
Laufende Nummer	KEJ
Flurstück	1341/a
Gemarkung	Gohlis
Gemarkungsschlüssel	0409
Lage	Kleiststraße 87
Fläche	580 m ²
Tatsächliche Nutzung	580 m ² Wohnbaufläche

Nach der Fortführung

Flurstück	1341/a
Gemarkung	Gohlis
Gemarkungsschlüssel	0409
Lage	Kleiststraße 87
Fläche	580 m ²
Tatsächliche Nutzung	580 m ² Wohnbaufläche
Fläche (gesamt)	580 m ²
Flächendifferenz	0 m ²



Kreis Kreisfreie Stadt Leipzig
Gemarkung Gohlis (0409)

Fortführungsnachweis 00998
Fortführungsfallnummer 25

Berichtigung eines Zeichenfehlers

Vor der Fortführung

Grundbuchbezirk Gohlis
Grundbuchblatt 2792
Laufende Nummer AIKV
Grundbuchbezirk Gohlis
Grundbuchblatt 2034
Laufende Nummer 1
Flurstück 1341
Gemarkung Gohlis
Gemarkungsschlüssel 0409
Lage Kleiststraße 85
Fläche 580 m²
Tatsächliche Nutzung 580 m² Wohnbaufläche

Nach der Fortführung

Flurstück 1341
Gemarkung Gohlis
Gemarkungsschlüssel 0409
Lage Kleiststraße 85
Fläche 580 m²
Tatsächliche Nutzung 580 m² Wohnbaufläche

Fläche (gesamt) 580 m²
Flächendifferenz 0 m²



Kreis Kreisfreie Stadt Leipzig
Gemarkung Gohlis (0409)

Fortführungsnachweis 00998
Fortführungsfallnummer 26

Berichtigung eines Zeichenfehlers

Vor der Fortführung

Grundbuchbezirk Gohlis
Grundbuchblatt 2604
Laufende Nummer 1
Flurstück 1342
Gemarkung Gohlis
Gemarkungsschlüssel 0409
Lage Eduard-von-Hartmann-Straße 30
Fläche 440 m²
Tatsächliche Nutzung 440 m² Wohnbaufläche

Nach der Fortführung

Flurstück 1342
Gemarkung Gohlis
Gemarkungsschlüssel 0409
Lage Eduard-von-Hartmann-Straße 30
Fläche 440 m²
Tatsächliche Nutzung 440 m² Wohnbaufläche

Fläche (gesamt) 440 m²
Flächendifferenz 0 m²



Kreis Kreisfreie Stadt Leipzig
Gemarkung Gohlis (0409)

Fortführungsnachweis 00998
Fortführungsfallnummer 27

Berichtigung eines Zeichenfehlers

Vor der Fortführung

Grundbuchbezirk Gohlis
Grundbuchblatt 2987
Laufende Nummer KER
Flurstück 1347
Gemarkung Gohlis
Gemarkungsschlüssel 0409
Lage Kleiststraße 65a
Fläche 570 m²
Tatsächliche Nutzung 570 m² Wohnbaufläche

Nach der Fortführung

Flurstück 1347
Gemarkung Gohlis
Gemarkungsschlüssel 0409
Lage Kleiststraße 65a
Fläche 570 m²
Tatsächliche Nutzung 570 m² Wohnbaufläche

Fläche (gesamt) 570 m²
Flächendifferenz 0 m²



Kreis Kreisfreie Stadt Leipzig
Gemarkung Gohlis (0409)

Fortführungsnachweis 00998
Fortführungsfallnummer 28

Berichtigung eines Zeichenfehlers

Vor der Fortführung

Grundbuchbezirk Gohlis
Grundbuchblatt 2077
Laufende Nummer 1
Flurstück 1348
Gemarkung Gohlis
Gemarkungsschlüssel 0409
Lage Eduard-von-Hartmann-Straße 46
Fläche 331 m²
Tatsächliche Nutzung 331 m² Wohnbaufläche

Nach der Fortführung

Flurstück 1348
Gemarkung Gohlis
Gemarkungsschlüssel 0409
Lage Eduard-von-Hartmann-Straße 46
Fläche 331 m²
Tatsächliche Nutzung 331 m² Wohnbaufläche

Fläche (gesamt) 331 m²
Flächendifferenz 0 m²



Kreis Kreisfreie Stadt Leipzig
Gemarkung Gohlis (0409)

Fortführungsnachweis 00998
Fortführungsfallnummer 29

Berichtigung eines Zeichenfehlers

Veränderung der Lage

Vor der Fortführung

Grundbuchbezirk Gohlis
Grundbuchblatt 1658
Laufende Nummer 1
Flurstück 1349
Gemarkung Gohlis
Gemarkungsschlüssel 0409
Lage Baaderstraße 17
Eduard-von-Hartmann-Straße
Fläche 570 m²
Tatsächliche Nutzung 570 m² Wohnbaufläche

Nach der Fortführung

Flurstück 1349
Gemarkung Gohlis
Gemarkungsschlüssel 0409
Lage Baaderstraße 17
Fläche 570 m²
Tatsächliche Nutzung 570 m² Wohnbaufläche

Fläche (gesamt) 570 m²
Flächendifferenz 0 m²



Kreis Kreisfreie Stadt Leipzig
Gemarkung Gohlis (0409)

Fortführungsnachweis 00998
Fortführungsfallnummer 30

Berichtigung eines Zeichenfehlers

Vor der Fortführung

Grundbuchbezirk Gohlis
Grundbuchblatt 2577
Laufende Nummer 1
Flurstück 1355
Gemarkung Gohlis
Gemarkungsschlüssel 0409
Lage Baaderstraße 29
Fläche 570 m²
Tatsächliche Nutzung 570 m² Wohnbaufläche

Nach der Fortführung

Flurstück 1355
Gemarkung Gohlis
Gemarkungsschlüssel 0409
Lage Baaderstraße 29
Fläche 570 m²
Tatsächliche Nutzung 570 m² Wohnbaufläche

Fläche (gesamt) 570 m²
Flächendifferenz 0 m²



Kreis Kreisfreie Stadt Leipzig
Gemarkung Gohlis (0409)

Fortführungsnachweis 00998
Fortführungsfallnummer 31

Berichtigung eines Zeichenfehlers

Vor der Fortführung

Grundbuchbezirk Gohlis
Grundbuchblatt 2627
Laufende Nummer 1
Flurstück 1357/1
Gemarkung Gohlis
Gemarkungsschlüssel 0409
Lage Eduard-von-Hartmann-Straße 44
Fläche 355 m²
Tatsächliche Nutzung 355 m² Wohnbaufläche

Nach der Fortführung

Flurstück 1357/1
Gemarkung Gohlis
Gemarkungsschlüssel 0409
Lage Eduard-von-Hartmann-Straße 44
Fläche 355 m²
Tatsächliche Nutzung 355 m² Wohnbaufläche

Fläche (gesamt) 355 m²
Flächendifferenz 0 m²



Kreis Kreisfreie Stadt Leipzig
Gemarkung Gohlis (0409)

Fortführungsnachweis 00998
Fortführungsfallnummer 32

Berichtigung eines Zeichenfehlers

Vor der Fortführung

Grundbuchbezirk Gohlis
Grundbuchblatt 8936
Laufende Nummer KEV
Grundbuchbezirk Gohlis
Grundbuchblatt 5094
Laufende Nummer 1
Flurstück 1358
Gemarkung Gohlis
Gemarkungsschlüssel 0409
Lage Kleiststraße 103
Fläche 370 m²
Tatsächliche Nutzung 370 m² Wohnbaufläche

Nach der Fortführung

Flurstück 1358
Gemarkung Gohlis
Gemarkungsschlüssel 0409
Lage Kleiststraße 103
Fläche 370 m²
Tatsächliche Nutzung 370 m² Wohnbaufläche

Fläche (gesamt) 370 m²
Flächendifferenz 0 m²



Kreis Kreisfreie Stadt Leipzig
Gemarkung Gohlis (0409)

Fortführungsnachweis 00998
Fortführungsfallnummer 33

Berichtigung eines Zeichenfehlers

Vor der Fortführung

Grundbuchbezirk	Gohlis
Grundbuchblatt	1819
Laufende Nummer	1
Flurstück	1359
Gemarkung	Gohlis
Gemarkungsschlüssel	0409
Lage	Kleiststraße 101
Fläche	260 m ²
Tatsächliche Nutzung	260 m ² Wohnbaufläche

Nach der Fortführung

Flurstück	1359
Gemarkung	Gohlis
Gemarkungsschlüssel	0409
Lage	Kleiststraße 101
Fläche	260 m ²
Tatsächliche Nutzung	260 m ² Wohnbaufläche
Fläche (gesamt)	260 m ²
Flächendifferenz	0 m ²



Kreis Kreisfreie Stadt Leipzig
Gemarkung Gohlis (0409)

Fortführungsnachweis 00998
Fortführungsfallnummer 34

Berichtigung eines Zeichenfehlers

Vor der Fortführung

Grundbuchbezirk Gohlis
Grundbuchblatt 3110
Laufende Nummer 1
Flurstück 1360
Gemarkung Gohlis
Gemarkungsschlüssel 0409
Lage Kleiststraße 99
Fläche 430 m²
Tatsächliche Nutzung 430 m² Wohnbaufläche

Nach der Fortführung

Flurstück 1360
Gemarkung Gohlis
Gemarkungsschlüssel 0409
Lage Kleiststraße 99
Fläche 430 m²
Tatsächliche Nutzung 430 m² Wohnbaufläche

Fläche (gesamt) 430 m²
Flächendifferenz 0 m²



Kreis Kreisfreie Stadt Leipzig
Gemarkung Gohlis (0409)

Fortführungsnachweis 00998
Fortführungsfallnummer 35

Berichtigung eines Zeichenfehlers

Vor der Fortführung

Grundbuchbezirk Gohlis
Grundbuchblatt 7961
Laufende Nummer 1
Flurstück 1361
Gemarkung Gohlis
Gemarkungsschlüssel 0409
Lage Kleiststraße 59a
Fläche 410 m²
Tatsächliche Nutzung 410 m² Wohnbaufläche

Nach der Fortführung

Flurstück 1361
Gemarkung Gohlis
Gemarkungsschlüssel 0409
Lage Kleiststraße 59a
Fläche 410 m²
Tatsächliche Nutzung 410 m² Wohnbaufläche

Fläche (gesamt) 410 m²
Flächendifferenz 0 m²



Kreis Kreisfreie Stadt Leipzig
Gemarkung Gohlis (0409)

Fortführungsnachweis 00998
Fortführungsfallnummer 36

Veränderung der tatsächlichen Nutzung mit Änderung der Wirtschaftsart

Vor der Fortführung

Grundbuchbezirk	Gohlis
Grundbuchblatt	295
Laufende Nummer	1
Flurstück	1363/3
Gemarkung	Gohlis
Gemarkungsschlüssel	0409
Lage	ohne Lage
Fläche	1299 m ²
Tatsächliche Nutzung	1299 m ² Landwirtschaft

Nach der Fortführung

Flurstück	1363/3
Gemarkung	Gohlis
Gemarkungsschlüssel	0409
Lage	ohne Lage
Fläche	1299 m ²
Tatsächliche Nutzung	1299 m ² Sport-, Freizeit-, und Erholungsfläche
Fläche (gesamt)	1299 m ²
Flächendifferenz	0 m ²



Vermessungsverwaltung des Freistaates Sachsen

Kreisfreie Stadt Leipzig
Burgplatz 1
04109 Leipzig

Auszug aus dem Liegenschaftskataster

Fortführungsnachweis

Erstellt am 18.04.2023

Kreis Kreisfreie Stadt Leipzig
Gemarkung Gohlis (0409)

Fortführungsnachweis 00998
Fortführungsfallnummer 37

Veränderung der tatsächlichen Nutzung mit Änderung der Wirtschaftsart

Vor der Fortführung

Grundbuchbezirk Gohlis
Grundbuchblatt 10221
Laufende Nummer 1
Flurstück 1364/4
Gemarkung Gohlis
Gemarkungsschlüssel 0409
Lage Virchowstraße 30
Fläche 168 m²
Tatsächliche Nutzung 168 m² Landwirtschaft

Nach der Fortführung

Flurstück 1364/4
Gemarkung Gohlis
Gemarkungsschlüssel 0409
Lage Virchowstraße 30
Fläche 168 m²
Tatsächliche Nutzung 168 m² Handel und Dienstleistung

Fläche (gesamt) 168 m²
Flächendifferenz 0 m²



Kreis Kreisfreie Stadt Leipzig
Gemarkung Gohlis (0409)

Fortführungsnachweis 00998
Fortführungsfallnummer 38

Berichtigung eines Zeichenfehlers

Vor der Fortführung

Grundbuchbezirk	Gohlis
Grundbuchblatt	3071
Laufende Nummer	1
Flurstück	1364/8
Gemarkung	Gohlis
Gemarkungsschlüssel	0409
Lage	Virchowstraße 38
Fläche	584 m ²
Tatsächliche Nutzung	584 m ² Wohnbaufläche

Nach der Fortführung

Flurstück	1364/8
Gemarkung	Gohlis
Gemarkungsschlüssel	0409
Lage	Virchowstraße 38
Fläche	584 m ²
Tatsächliche Nutzung	584 m ² Wohnbaufläche
Fläche (gesamt)	584 m ²
Flächendifferenz	0 m ²



Kreis Kreisfreie Stadt Leipzig
Gemarkung Gohlis (0409)

Fortführungsnachweis 00998
Fortführungsfallnummer 39

Veränderung der tatsächlichen Nutzung mit Änderung der Wirtschaftsart

Vor der Fortführung

Grundbuchbezirk Gohlis
Grundbuchblatt 13089
Laufende Nummer 1
Flurstück 1364/11
Gemarkung Gohlis
Gemarkungsschlüssel 0409
Lage ohne Lage
Fläche 188 m²
Tatsächliche Nutzung 188 m² Landwirtschaft

Nach der Fortführung

Flurstück 1364/11
Gemarkung Gohlis
Gemarkungsschlüssel 0409
Lage ohne Lage
Fläche 188 m²
Tatsächliche Nutzung 188 m² Wohnbaufläche

Fläche (gesamt) 188 m²
Flächendifferenz 0 m²



Kreis Kreisfreie Stadt Leipzig
Gemarkung Gohlis (0409)

Fortführungsnachweis 00998
Fortführungsfallnummer 40

Veränderung der Lage

Vor der Fortführung

Grundbuchbezirk Gohlis
Grundbuchblatt 289
Laufende Nummer 2
Flurstück 1364/18
Gemarkung Gohlis
Gemarkungsschlüssel 0409
Lage Virchowstraße
Fläche 910 m²
Tatsächliche Nutzung 910 m² Wohnbaufläche

Nach der Fortführung

Flurstück 1364/18
Gemarkung Gohlis
Gemarkungsschlüssel 0409
Lage ohne Lage
Fläche 910 m²
Tatsächliche Nutzung 910 m² Wohnbaufläche

Fläche (gesamt) 910 m²
Flächendifferenz 0 m²



Kreis Kreisfreie Stadt Leipzig
Gemarkung Gohlis (0409)

Fortführungsnachweis 00998
Fortführungsfallnummer 41

Berichtigung eines Zeichenfehlers

Vor der Fortführung

Grundbuchbezirk Gohlis
Grundbuchblatt 1796
Laufende Nummer 1
Flurstück 1403/2
Gemarkung Gohlis
Gemarkungsschlüssel 0409
Lage Kleiststraße 113
Fläche 450 m²
Tatsächliche Nutzung 450 m² Wohnbaufläche

Nach der Fortführung

Flurstück 1403/2
Gemarkung Gohlis
Gemarkungsschlüssel 0409
Lage Kleiststraße 113
Fläche 450 m²
Tatsächliche Nutzung 450 m² Wohnbaufläche

Fläche (gesamt) 450 m²
Flächendifferenz 0 m²



Kreis Kreisfreie Stadt Leipzig
Gemarkung Gohlis (0409)

Fortführungsnachweis 00998
Fortführungsfallnummer 42

Berichtigung eines Zeichenfehlers

Vor der Fortführung

Grundbuchbezirk Gohlis
Grundbuchblatt 1812
Laufende Nummer 1
Flurstück 1419
Gemarkung Gohlis
Gemarkungsschlüssel 0409
Lage Kleiststraße 117
Fläche 260 m²
Tatsächliche Nutzung 260 m² Wohnbaufläche

Nach der Fortführung

Flurstück 1419
Gemarkung Gohlis
Gemarkungsschlüssel 0409
Lage Kleiststraße 117
Fläche 260 m²
Tatsächliche Nutzung 260 m² Wohnbaufläche

Fläche (gesamt) 260 m²
Flächendifferenz 0 m²



Kreis Kreisfreie Stadt Leipzig
Gemarkung Gohlis (0409)

Fortführungsnachweis 00998
Fortführungsfallnummer 43

Berichtigung eines Zeichenfehlers

Vor der Fortführung

Grundbuchbezirk Gohlis
Grundbuchblatt 1804
Laufende Nummer 1
Flurstück 1422/1
Gemarkung Gohlis
Gemarkungsschlüssel 0409
Lage Kleiststraße 115
Fläche 390 m²
Tatsächliche Nutzung 390 m² Wohnbaufläche

Nach der Fortführung

Flurstück 1422/1
Gemarkung Gohlis
Gemarkungsschlüssel 0409
Lage Kleiststraße 115
Fläche 390 m²
Tatsächliche Nutzung 390 m² Wohnbaufläche

Fläche (gesamt) 390 m²
Flächendifferenz 0 m²



Vermessungsverwaltung des Freistaates Sachsen

Kreisfreie Stadt Leipzig
Burgplatz 1
04109 Leipzig

Auszug aus dem Liegenschaftskataster

Fortführungsnachweis

Erstellt am 18.04.2023

Kreis Kreisfreie Stadt Leipzig
Gemarkung Gohlis (0409)

Fortführungsnachweis 00998
Fortführungsfallnummer 44

Berichtigung eines Zeichenfehlers

Vor der Fortführung

Grundbuchbezirk Gohlis
Grundbuchblatt 13089
Laufende Nummer 6
Flurstück 1450
Gemarkung Gohlis
Gemarkungsschlüssel 0409
Lage Kleiststraße
Fläche 2110 m²
Tatsächliche Nutzung 2110 m² Straßenverkehr

Nach der Fortführung

Flurstück 1450
Gemarkung Gohlis
Gemarkungsschlüssel 0409
Lage Kleiststraße
Fläche 2110 m²
Tatsächliche Nutzung 2110 m² Straßenverkehr

Fläche (gesamt) 2110 m²
Flächendifferenz 0 m²



Kreis Kreisfreie Stadt Leipzig
Gemarkung Gohlis (0409)

Fortführungsnachweis 00998
Fortführungsfallnummer 45

Berichtigung eines Zeichenfehlers

Vor der Fortführung

Grundbuchbezirk Gohlis
Grundbuchblatt 1866
Laufende Nummer 3
Flurstück 1463
Gemarkung Gohlis
Gemarkungsschlüssel 0409
Lage Nietzschestraße 6
Fläche 440 m²
Tatsächliche Nutzung 440 m² Wohnbaufläche

Nach der Fortführung

Flurstück 1463
Gemarkung Gohlis
Gemarkungsschlüssel 0409
Lage Nietzschestraße 6
Fläche 440 m²
Tatsächliche Nutzung 440 m² Wohnbaufläche

Fläche (gesamt) 440 m²
Flächendifferenz 0 m²



Kreis Kreisfreie Stadt Leipzig
Gemarkung Gohlis (0409)

Fortführungsnachweis 00998
Fortführungsfallnummer 46

Berichtigung eines Zeichenfehlers

Vor der Fortführung

Grundbuchbezirk Gohlis
Grundbuchblatt 13089
Laufende Nummer 7
Flurstück 1464/4
Gemarkung Gohlis
Gemarkungsschlüssel 0409
Lage Nietzschestraße
Fläche 152 m²
Tatsächliche Nutzung 152 m² Straßenverkehr

Nach der Fortführung

Flurstück 1464/4
Gemarkung Gohlis
Gemarkungsschlüssel 0409
Lage Nietzschestraße
Fläche 152 m²
Tatsächliche Nutzung 152 m² Straßenverkehr

Fläche (gesamt) 152 m²
Flächendifferenz 0 m²



Kreis Kreisfreie Stadt Leipzig
Gemarkung Gohlis (0409)

Fortführungsnachweis 00998
Fortführungsfallnummer 47

Veränderung der Lage

Vor der Fortführung

Grundbuchbezirk Gohlis
Grundbuchblatt 13091
Laufende Nummer 12
Flurstück 1658
Gemarkung Gohlis
Gemarkungsschlüssel 0409
Lage Gottschallstraße
Virchowstraße
Fläche 5671 m²
Tatsächliche Nutzung 5671 m² Straßenverkehr

Nach der Fortführung

Flurstück 1658
Gemarkung Gohlis
Gemarkungsschlüssel 0409
Lage Gottschallstraße
Fläche 5671 m²
Tatsächliche Nutzung 5671 m² Straßenverkehr

Fläche (gesamt) 5671 m²
Flächendifferenz 0 m²



Kreis Kreisfreie Stadt Leipzig
Gemarkung Gohlis (0409)

Fortführungsnachweis 00998
Fortführungsfallnummer 48

Berichtigung eines Zeichenfehlers

Vor der Fortführung

Grundbuchbezirk	Gohlis
Grundbuchblatt	13092
Laufende Nummer	4
Flurstück	1662
Gemarkung	Gohlis
Gemarkungsschlüssel	0409
Lage	Nietzschestraße
Fläche	985 m ²
Tatsächliche Nutzung	985 m ² Straßenverkehr

Nach der Fortführung

Flurstück	1662
Gemarkung	Gohlis
Gemarkungsschlüssel	0409
Lage	Nietzschestraße
Fläche	985 m ²
Tatsächliche Nutzung	985 m ² Straßenverkehr
Fläche (gesamt)	985 m ²
Flächendifferenz	0 m ²



Kreis Kreisfreie Stadt Leipzig
Gemarkung Gohlis (0409)

Fortführungsnachweis 00998
Fortführungsfallnummer 49

Berichtigung eines Zeichenfehlers

Vor der Fortführung

Grundbuchbezirk Gohlis
Grundbuchblatt 13092
Laufende Nummer 5
Flurstück 1663
Gemarkung Gohlis
Gemarkungsschlüssel 0409
Lage Eduard-von-Hartmann-Straße
Fläche 495 m²
Tatsächliche Nutzung 495 m² Straßenverkehr

Nach der Fortführung

Flurstück 1663
Gemarkung Gohlis
Gemarkungsschlüssel 0409
Lage Eduard-von-Hartmann-Straße
Fläche 495 m²
Tatsächliche Nutzung 495 m² Straßenverkehr

Fläche (gesamt) 495 m²
Flächendifferenz 0 m²



Vermessungsverwaltung des Freistaates Sachsen

Kreisfreie Stadt Leipzig
Burgplatz 1
04109 Leipzig

Auszug aus dem Liegenschaftskataster

Fortführungsnachweis

Erstellt am 18.04.2023

Kreis Kreisfreie Stadt Leipzig
Gemarkung Gohlis (0409)

Fortführungsnachweis 00998
Fortführungsfallnummer 50

Berichtigung eines Zeichenfehlers

Vor der Fortführung

Grundbuchbezirk Gohlis
Grundbuchblatt 13092
Laufende Nummer 6
Flurstück 1664/2
Gemarkung Gohlis
Gemarkungsschlüssel 0409
Lage Baaderstraße
Fläche 1302 m²
Tatsächliche Nutzung 1302 m² Straßenverkehr

Nach der Fortführung

Flurstück 1664/2
Gemarkung Gohlis
Gemarkungsschlüssel 0409
Lage Baaderstraße
Fläche 1302 m²
Tatsächliche Nutzung 1302 m² Straßenverkehr

Fläche (gesamt) 1302 m²
Flächendifferenz 0 m²



Kreis Kreisfreie Stadt Leipzig
Gemarkung Gohlis (0409)

Fortführungsnachweis 00998
Fortführungsfallnummer 51

Berichtigung eines Zeichenfehlers

Vor der Fortführung

Grundbuchbezirk	Gohlis
Grundbuchblatt	13092
Laufende Nummer	7
Flurstück	1666/3
Gemarkung	Gohlis
Gemarkungsschlüssel	0409
Lage	Hegelstraße
Fläche	448 m ²
Tatsächliche Nutzung	448 m ² Straßenverkehr

Nach der Fortführung

Flurstück	1666/3
Gemarkung	Gohlis
Gemarkungsschlüssel	0409
Lage	Hegelstraße
Fläche	448 m ²
Tatsächliche Nutzung	448 m ² Straßenverkehr
Fläche (gesamt)	448 m ²
Flächendifferenz	0 m ²



Vermessungsverwaltung des Freistaates Sachsen

Kreisfreie Stadt Leipzig
Burgplatz 1
04109 Leipzig

Auszug aus dem Liegenschaftskataster

Fortführungsnachweis

Erstellt am 18.04.2023

Kreis Kreisfreie Stadt Leipzig
Gemarkung Gohlis (0409)

Fortführungsnachweis 00998
Fortführungsfallnummer 52

Berichtigung eines Zeichenfehlers

Vor der Fortführung

Grundbuchbezirk Gohlis
Grundbuchblatt 13092
Laufende Nummer 8
Flurstück 1667
Gemarkung Gohlis
Gemarkungsschlüssel 0409
Lage Steffensstraße
Fläche 1509 m²
Tatsächliche Nutzung 1509 m² Straßenverkehr

Nach der Fortführung

Flurstück 1667
Gemarkung Gohlis
Gemarkungsschlüssel 0409
Lage Steffensstraße
Fläche 1509 m²
Tatsächliche Nutzung 1509 m² Straßenverkehr

Fläche (gesamt) 1509 m²
Flächendifferenz 0 m²



Vermessungsverwaltung des Freistaates Sachsen

Kreisfreie Stadt Leipzig
Burgplatz 1
04109 Leipzig

Auszug aus dem Liegenschaftskataster

Fortführungsnachweis

Erstellt am 18.04.2023

Kreis Kreisfreie Stadt Leipzig
Gemarkung Gohlis (0409)

Fortführungsnachweis 00998
Fortführungsfallnummer 53

Berichtigung eines Zeichenfehlers

Vor der Fortführung

Grundbuchbezirk Gohlis
Grundbuchblatt 13092
Laufende Nummer 10
Flurstück 1669
Gemarkung Gohlis
Gemarkungsschlüssel 0409
Lage Schopenhauerstraße
Fläche 1884 m²
Tatsächliche Nutzung 1884 m² Straßenverkehr

Nach der Fortführung

Flurstück 1669
Gemarkung Gohlis
Gemarkungsschlüssel 0409
Lage Schopenhauerstraße
Fläche 1884 m²
Tatsächliche Nutzung 1884 m² Straßenverkehr

Fläche (gesamt) 1884 m²
Flächendifferenz 0 m²



Kreis Kreisfreie Stadt Leipzig
Gemarkung Gohlis (0409)

Fortführungsnachweis 00998
Fortführungsfallnummer 54

Berichtigung eines Zeichenfehlers

Vor der Fortführung

Grundbuchbezirk Gohlis
Grundbuchblatt 13092
Laufende Nummer 12
Flurstück 1671
Gemarkung Gohlis
Gemarkungsschlüssel 0409
Lage Eduard-von-Hartmann-Straße
Fläche 3074 m²
Tatsächliche Nutzung 3074 m² Straßenverkehr

Nach der Fortführung

Flurstück 1671
Gemarkung Gohlis
Gemarkungsschlüssel 0409
Lage Eduard-von-Hartmann-Straße
Fläche 3074 m²
Tatsächliche Nutzung 3074 m² Straßenverkehr

Fläche (gesamt) 3074 m²
Flächendifferenz 0 m²



Kreis Kreisfreie Stadt Leipzig
Gemarkung Gohlis (0409)

Fortführungsnachweis 00998
Fortführungsfallnummer 55

Berichtigung eines Zeichenfehlers

Vor der Fortführung

Grundbuchbezirk Gohlis
Grundbuchblatt 13092
Laufende Nummer 13
Flurstück 1672
Gemarkung Gohlis
Gemarkungsschlüssel 0409
Lage Kleiststraße
Fläche 3219 m²
Tatsächliche Nutzung 3219 m² Straßenverkehr

Nach der Fortführung

Flurstück 1672
Gemarkung Gohlis
Gemarkungsschlüssel 0409
Lage Kleiststraße
Fläche 3219 m²
Tatsächliche Nutzung 3219 m² Straßenverkehr

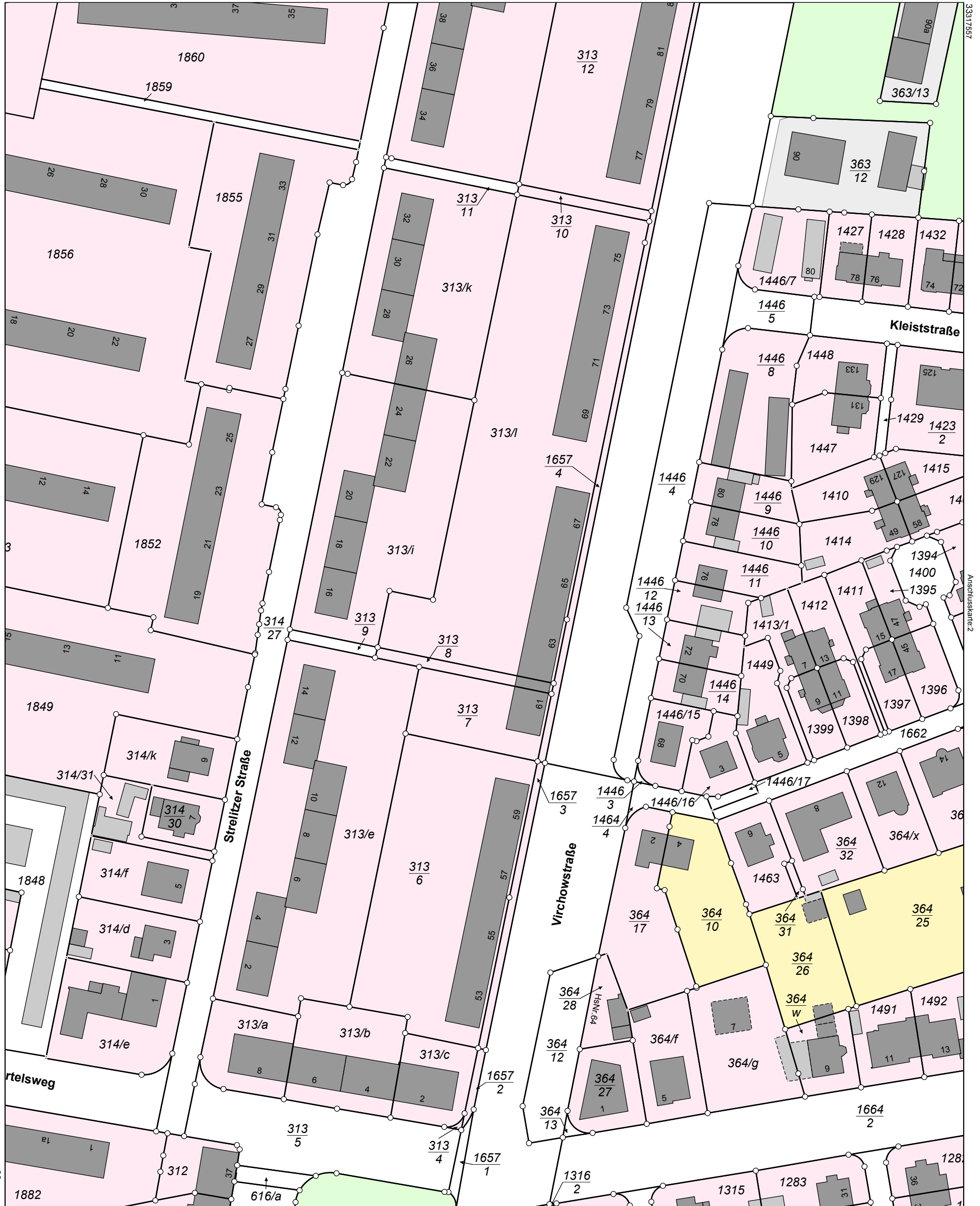
Fläche (gesamt) 3219 m²
Flächendifferenz 0 m²



Kreis Kreisfreie Stadt Leipzig

Fortführungsnachweis 00998

Gemarkung Gohlis (0409)



5694348

Anschlusskarte:3

Karte:1

Maßstab 1:1000 0 10 20 30 Meter

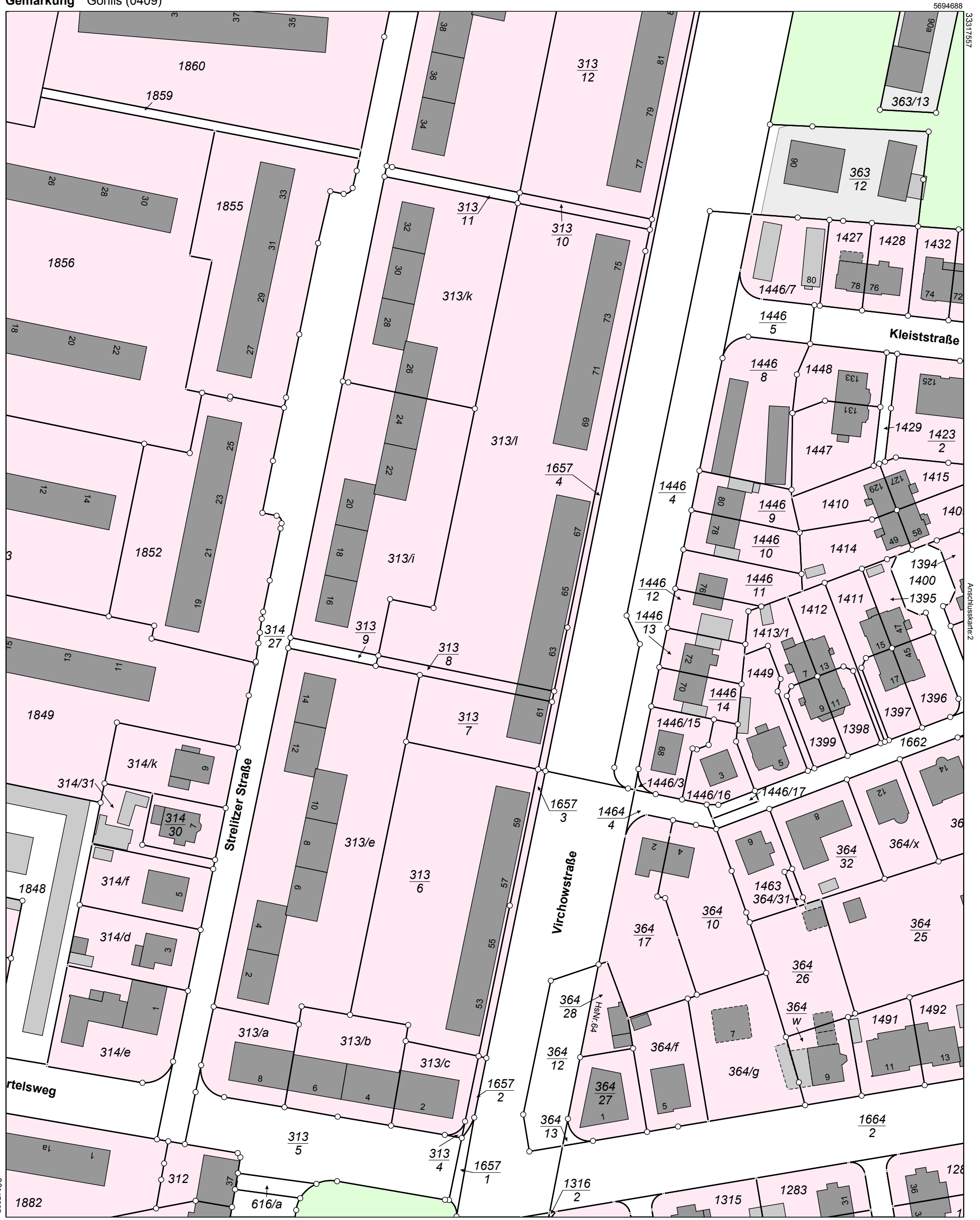
Der Auszug aus dem Liegenschaftskataster ist zur Entnahme von Maßen, insbesondere von Grenzmaßen oder Grenzabständen nicht geeignet.



Kreis Kreisfreie Stadt Leipzig

Fortführungsnachweis 00998

Gemarkung Gohlis (0409)



5694348

Anschlusskarte:3

Karte:1

Maßstab 1:1000 0 10 20 30 Meter

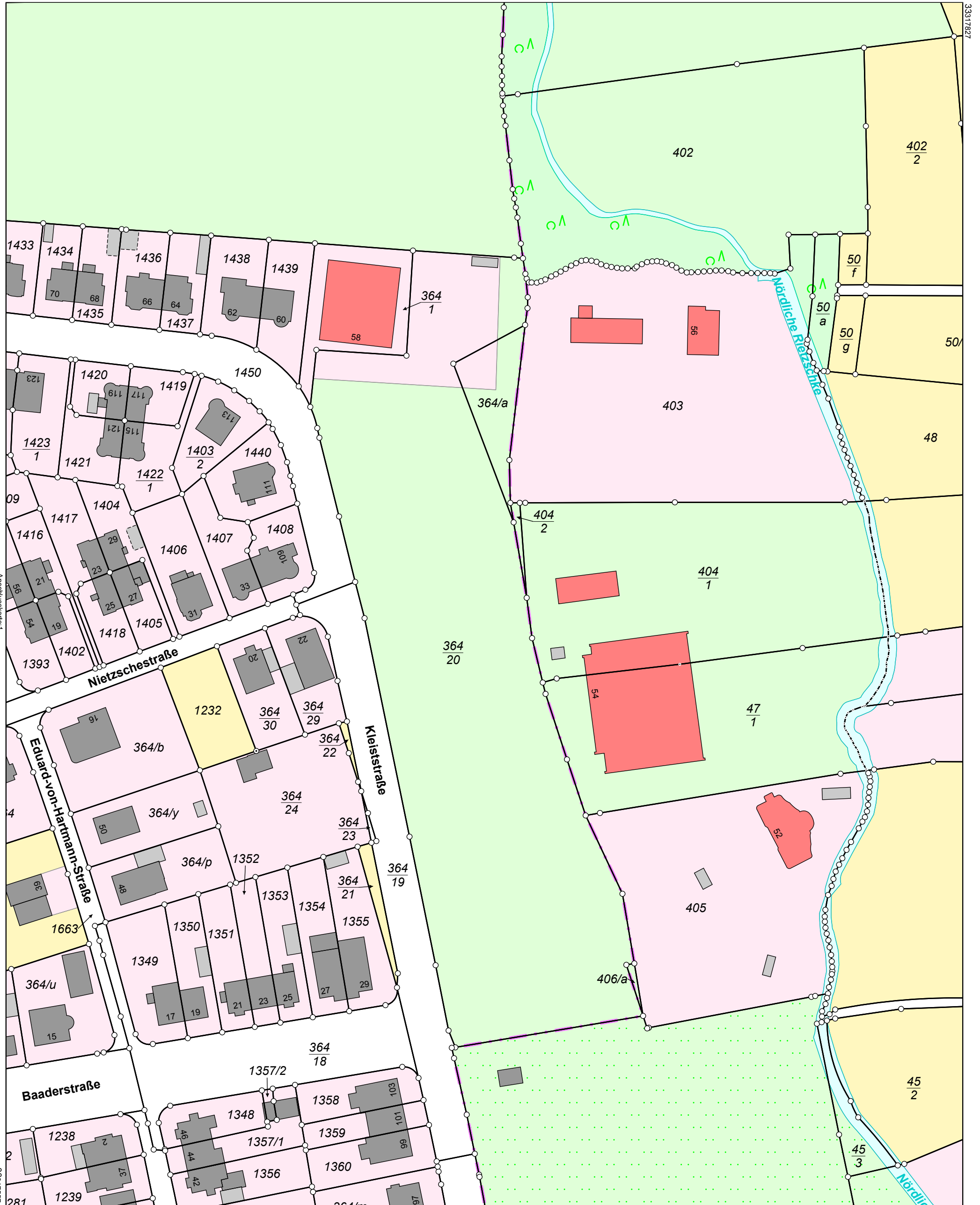
Der Auszug aus dem Liegenschaftskataster ist zur Entnahme von Maßen, insbesondere von Grenzmaßen oder Grenzabständen nicht geeignet.



Kreis Kreisfreie Stadt Leipzig

Fortführungsnachweis 00998

Gemarkung Gohlis (0409)



5694348

Anschlusskarte:4

Karte:2

Maßstab 1:1000 0 10 20 30 Meter

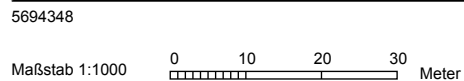
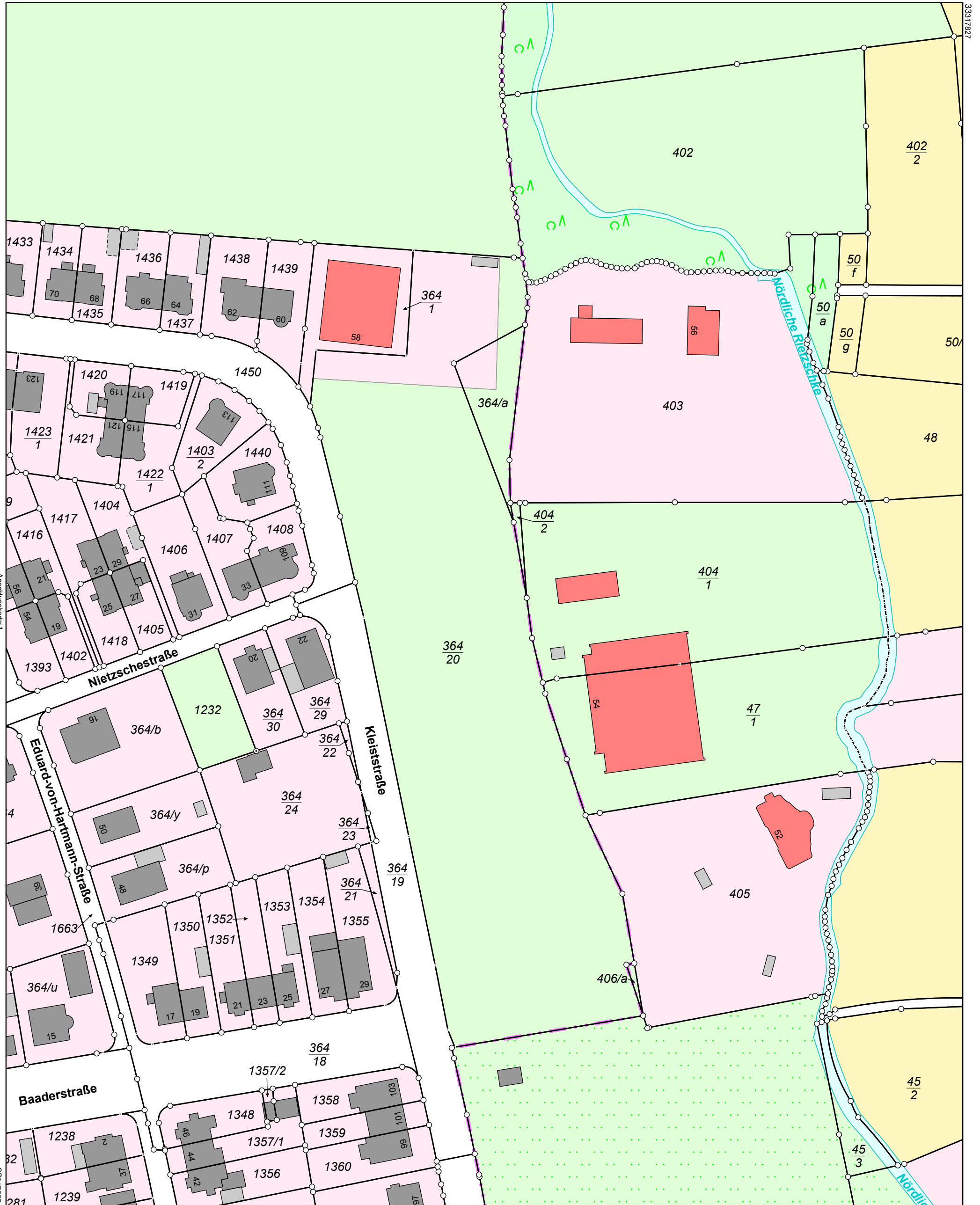
Der Auszug aus dem Liegenschaftskataster ist zur Entnahme von Maßen, insbesondere von Grenzmaßen oder Grenzabständen nicht geeignet.



Kreis Kreisfreie Stadt Leipzig

Fortführungsnachweis 00998

Gemarkung Gohlis (0409)

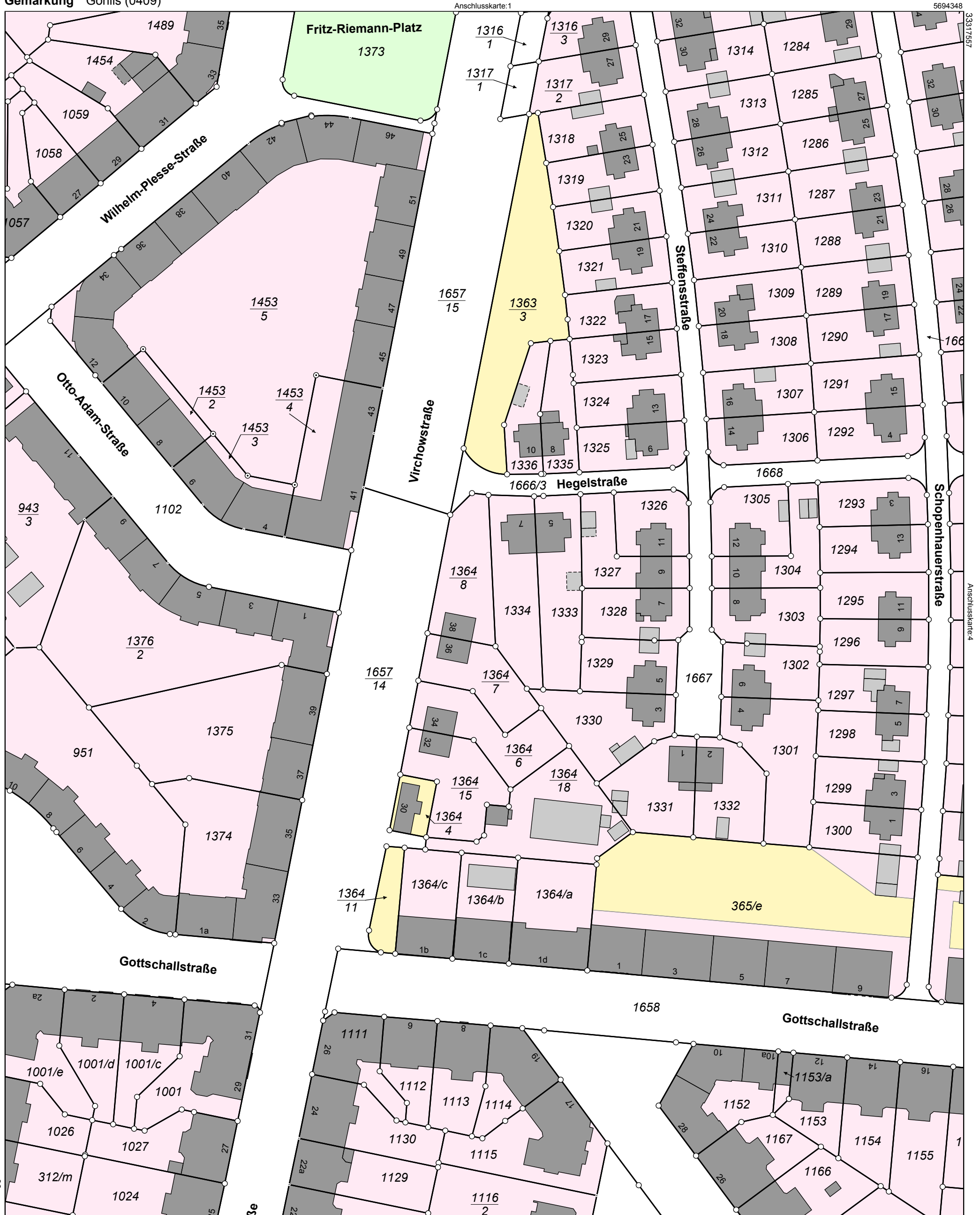




Kreis Kreisfreie Stadt Leipzig

Fortführungsnachweis 00998

Gemarkung Gohlis (0409)



5694008

Karte:3

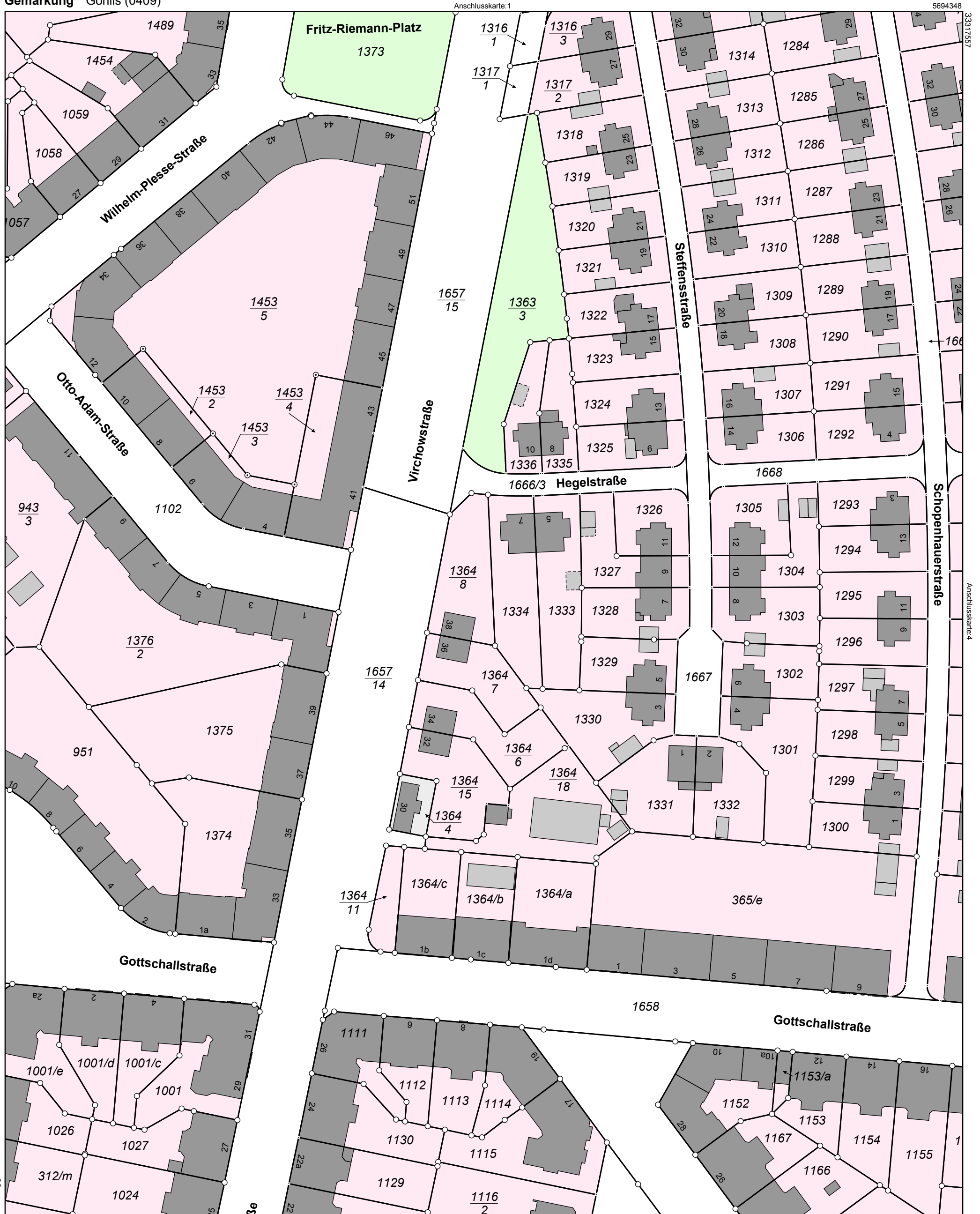
Maßstab 1:1000 0 10 20 30 Meter

Der Auszug aus dem Liegenschaftskataster ist zur Entnahme von Maßen, insbesondere von Grenzmaßen oder Grenzabständen nicht geeignet.



Kreis Kreisfreie Stadt Leipzig
Gemarkung Gohlis (0409)

Fortführungsnachweis 00998



5694008

Karte:3

Maßstab 1:1000 0 10 20 30 Meter

Der Auszug aus dem Liegenschaftskataster ist zur Entnahme von Maßen, insbesondere von Grenzmaßen oder Grenzabständen nicht geeignet.

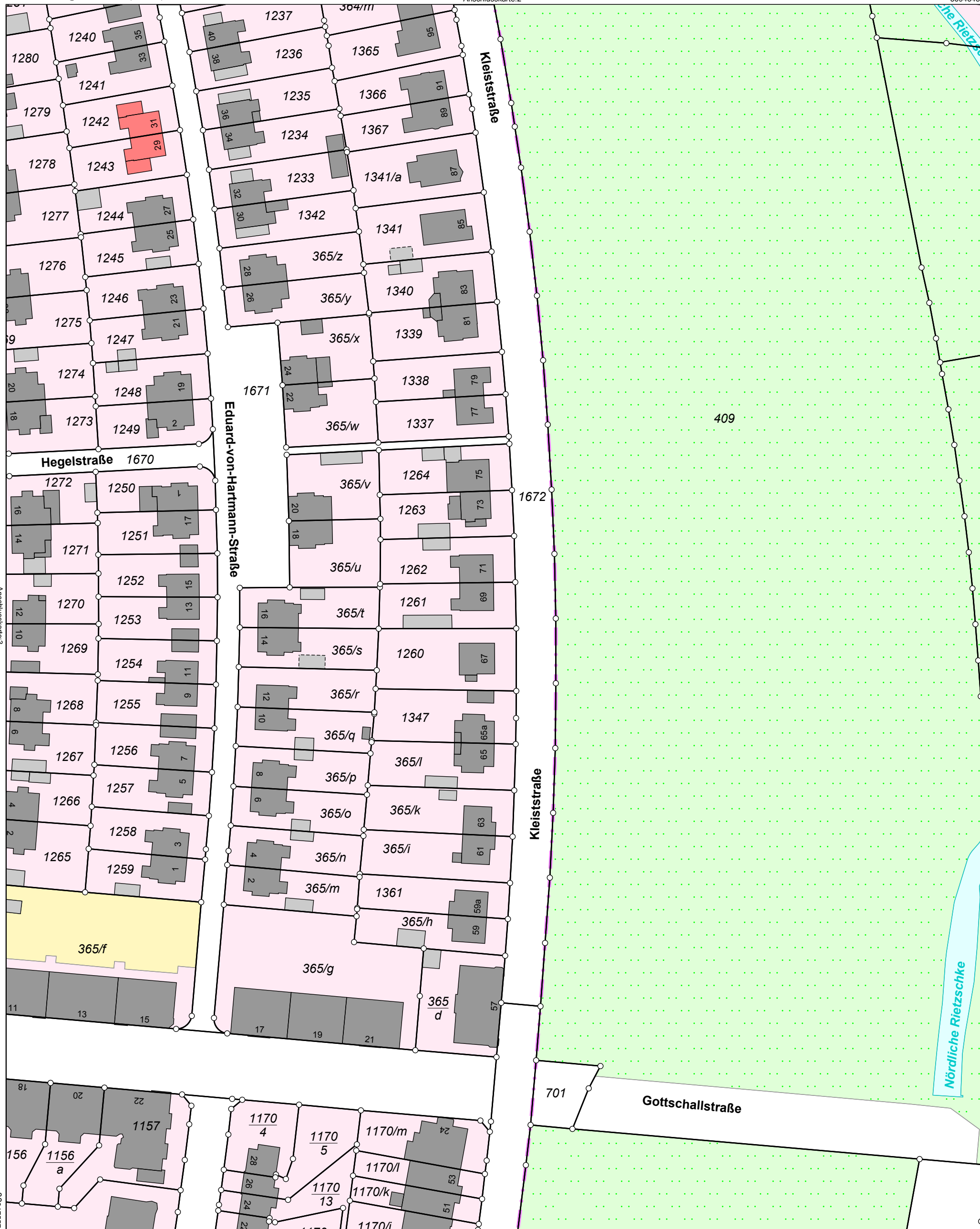


Kreis Kreisfreie Stadt Leipzig Fortführungsnachweis 00998

Gemarkung Gohlis (0409)

Anschlusskarte:2

5694348



5694008

Karte:4

Maßstab 1:1000 0 10 20 30 Meter

Der Auszug aus dem Liegenschaftskataster ist zur Entnahme von Maßen, insbesondere von Grenzmaßen oder Grenzabständen nicht geeignet.



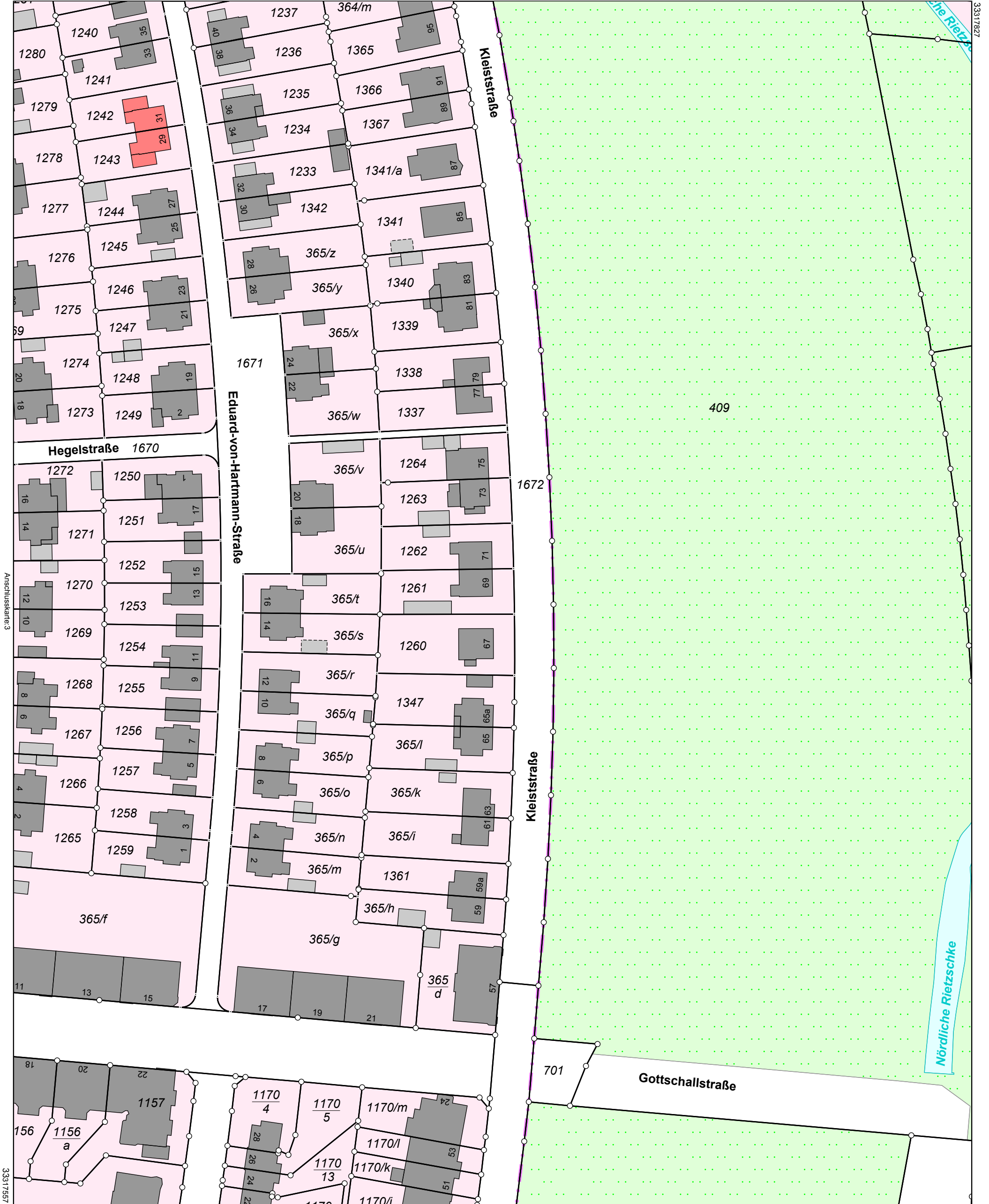
Kreis Kreisfreie Stadt Leipzig

Fortführungsnachweis 00998

Gemarkung Gohlis (0409)

Anschlusskarte:2

5694348



33317557

5694008

Karte:4

Maßstab 1:1000 0 10 20 30 Meter

Der Auszug aus dem Liegenschaftskataster ist zur Entnahme von Maßen, insbesondere von Grenzmaßen oder Grenzabständen nicht geeignet.