



Kreis Kreisfreie Stadt Leipzig
Gemarkung Schleußig (0431)

Fortführungsnachweis 00283
Fortführungsfallnummer 1

Berichtigung eines Zeichenfehlers

Veränderung der tatsächlichen Nutzung mit Änderung der Wirtschaftsart

Vor der Fortführung

Grundbuchbezirk Schleußig
Grundbuchblatt 62
Laufende Nummer 1
Flurstück 50
Gemarkung Schleußig
Gemarkungsschlüssel 0431
Lage Agricolastraße 17
Fläche 660 m²
Tatsächliche Nutzung 660 m² Landwirtschaft

Nach der Fortführung

Flurstück 50
Gemarkung Schleußig
Gemarkungsschlüssel 0431
Lage Agricolastraße 17
Fläche 660 m²
Tatsächliche Nutzung 660 m² Wohnbaufläche

Fläche (gesamt) 660 m²
Flächendifferenz 0 m²



Vermessungsverwaltung des Freistaates Sachsen

Kreisfreie Stadt Leipzig
Burgplatz 1
04109 Leipzig

Auszug aus dem Liegenschaftskataster

Fortführungsnachweis

Erstellt am 05.04.2023

Kreis Kreisfreie Stadt Leipzig
Gemarkung Schleußig (0431)

Fortführungsnachweis 00283
Fortführungsfallnummer 2

Berichtigung eines Zeichenfehlers

Vor der Fortführung

Grundbuchbezirk Schleußig
Grundbuchblatt 829
Laufende Nummer 66
Flurstück 306/3
Gemarkung Schleußig
Gemarkungsschlüssel 0431
Lage Hüfferstraße
Pistorisstraße
Fläche 2849 m²
Tatsächliche Nutzung 2849 m² Straßenverkehr

Nach der Fortführung

Flurstück 306/3
Gemarkung Schleußig
Gemarkungsschlüssel 0431
Lage Hüfferstraße
Pistorisstraße
Fläche 2849 m²
Tatsächliche Nutzung 2849 m² Straßenverkehr

Fläche (gesamt) 2849 m²
Flächendifferenz 0 m²



Kreis Kreisfreie Stadt Leipzig
Gemarkung Schleußig (0431)

Fortführungsnachweis 00283
Fortführungsfallnummer 3

Veränderung der Lage

Veränderung der tatsächlichen Nutzung mit Änderung der Wirtschaftsart

Vor der Fortführung

Grundbuchbezirk Schleußig
Grundbuchblatt 527
Laufende Nummer 1
Flurstück 321
Gemarkung Schleußig
Gemarkungsschlüssel 0431
Lage Hoyerstraße
Fläche 1500 m²
Tatsächliche Nutzung 1500 m² Landwirtschaft

Nach der Fortführung

Flurstück 321
Gemarkung Schleußig
Gemarkungsschlüssel 0431
Lage ohne Lage
Fläche 1500 m²
Tatsächliche Nutzung 1500 m² Sport-, Freizeit-, und Erholungsfläche

Fläche (gesamt) 1500 m²
Flächendifferenz 0 m²



Kreis Kreisfreie Stadt Leipzig
Gemarkung Schleußig (0431)

Fortführungsnachweis 00283
Fortführungsfallnummer 4

Veränderung der Lage

Veränderung der tatsächlichen Nutzung mit Änderung der Wirtschaftsart

Vor der Fortführung

Grundbuchbezirk Schleußig
Grundbuchblatt 561
Laufende Nummer 1
Flurstück 322/2
Gemarkung Schleußig
Gemarkungsschlüssel 0431
Lage Agricolastraße
Fläche 605 m²
Tatsächliche Nutzung 605 m² Landwirtschaft

Nach der Fortführung

Flurstück 322/2
Gemarkung Schleußig
Gemarkungsschlüssel 0431
Lage ohne Lage
Fläche 605 m²
Tatsächliche Nutzung 605 m² Wohnbaufläche

Fläche (gesamt) 605 m²
Flächendifferenz 0 m²



Kreis Kreisfreie Stadt Leipzig
Gemarkung Schleußig (0431)

Fortführungsnachweis 00283
Fortführungsfallnummer 5

Berichtigung eines Zeichenfehlers

Veränderung der Lage

Veränderung der tatsächlichen Nutzung mit Änderung der Wirtschaftsart

Vor der Fortführung

Grundbuchbezirk	Schleußig
Grundbuchblatt	560
Laufende Nummer	1
Flurstück	357
Gemarkung	Schleußig
Gemarkungsschlüssel	0431
Lage	Pistorisstraße
Fläche	590 m ²
Tatsächliche Nutzung	590 m ² Landwirtschaft

Nach der Fortführung

Flurstück	357
Gemarkung	Schleußig
Gemarkungsschlüssel	0431
Lage	ohne Lage
Fläche	590 m ²
Tatsächliche Nutzung	590 m ² Wohnbaufläche
Fläche (gesamt)	590 m ²
Flächendifferenz	0 m ²



Vermessungsverwaltung des Freistaates Sachsen

Kreisfreie Stadt Leipzig
Burgplatz 1
04109 Leipzig

Auszug aus dem Liegenschaftskataster

Fortführungsnachweis

Erstellt am 05.04.2023

Kreis Kreisfreie Stadt Leipzig
Gemarkung Schleußig (0431)

Fortführungsnachweis 00283
Fortführungsfallnummer 6

Berichtigung eines Zeichenfehlers

Vor der Fortführung

Grundbuchbezirk	Schleußig
Grundbuchblatt	691
Laufende Nummer	1
Flurstück	388
Gemarkung	Schleußig
Gemarkungsschlüssel	0431
Lage	Pistorisstraße 37
Fläche	820 m ²
Tatsächliche Nutzung	820 m ² Wohnbaufläche

Nach der Fortführung

Flurstück	388
Gemarkung	Schleußig
Gemarkungsschlüssel	0431
Lage	Pistorisstraße 37
Fläche	820 m ²
Tatsächliche Nutzung	820 m ² Wohnbaufläche
Fläche (gesamt)	820 m ²
Flächendifferenz	0 m ²



Kreis Kreisfreie Stadt Leipzig
Gemarkung Schleußig (0431)

Fortführungsnachweis 00283
Fortführungsfallnummer 7

Berichtigung eines Zeichenfehlers

Vor der Fortführung

Grundbuchbezirk Schleußig
Grundbuchblatt 770
Laufende Nummer 1
Flurstück 397
Gemarkung Schleußig
Gemarkungsschlüssel 0431
Lage Hüfferstraße 72
Fläche 520 m²
Tatsächliche Nutzung 520 m² Wohnbaufläche

Nach der Fortführung

Flurstück 397
Gemarkung Schleußig
Gemarkungsschlüssel 0431
Lage Hüfferstraße 72
Fläche 520 m²
Tatsächliche Nutzung 520 m² Wohnbaufläche

Fläche (gesamt) 520 m²
Flächendifferenz 0 m²



Kreis Kreisfreie Stadt Leipzig
Gemarkung Schleußig (0431)

Fortführungsnachweis 00283
Fortführungsfallnummer 8

Berichtigung eines Zeichenfehlers

Vor der Fortführung

Grundbuchbezirk	Schleußig
Grundbuchblatt	758
Laufende Nummer	1
Flurstück	398
Gemarkung	Schleußig
Gemarkungsschlüssel	0431
Lage	Hüfferstraße 70
Fläche	460 m ²
Tatsächliche Nutzung	460 m ² Wohnbaufläche

Nach der Fortführung

Flurstück	398
Gemarkung	Schleußig
Gemarkungsschlüssel	0431
Lage	Hüfferstraße 70
Fläche	460 m ²
Tatsächliche Nutzung	460 m ² Wohnbaufläche
Fläche (gesamt)	460 m ²
Flächendifferenz	0 m ²



Kreis Kreisfreie Stadt Leipzig
Gemarkung Schleußig (0431)

Fortführungsnachweis 00283
Fortführungsfallnummer 9

Berichtigung eines Zeichenfehlers

Vor der Fortführung

Grundbuchbezirk	Schleußig
Grundbuchblatt	744
Laufende Nummer	1
Flurstück	399
Gemarkung	Schleußig
Gemarkungsschlüssel	0431
Lage	Hüfferstraße 68
Fläche	440 m ²
Tatsächliche Nutzung	440 m ² Wohnbaufläche

Nach der Fortführung

Flurstück	399
Gemarkung	Schleußig
Gemarkungsschlüssel	0431
Lage	Hüfferstraße 68
Fläche	440 m ²
Tatsächliche Nutzung	440 m ² Wohnbaufläche
Fläche (gesamt)	440 m ²
Flächendifferenz	0 m ²



Kreis Kreisfreie Stadt Leipzig
Gemarkung Schleußig (0431)

Fortführungsnachweis 00283
Fortführungsfallnummer 10

Berichtigung eines Zeichenfehlers

Vor der Fortführung

Grundbuchbezirk	Schleußig
Grundbuchblatt	772
Laufende Nummer	1
Flurstück	400
Gemarkung	Schleußig
Gemarkungsschlüssel	0431
Lage	Hüfferstraße 66
Fläche	430 m ²
Tatsächliche Nutzung	430 m ² Wohnbaufläche

Nach der Fortführung

Flurstück	400
Gemarkung	Schleußig
Gemarkungsschlüssel	0431
Lage	Hüfferstraße 66
Fläche	430 m ²
Tatsächliche Nutzung	430 m ² Wohnbaufläche
Fläche (gesamt)	430 m ²
Flächendifferenz	0 m ²



Kreis Kreisfreie Stadt Leipzig
Gemarkung Schleußig (0431)

Fortführungsnachweis 00283
Fortführungsfallnummer 11

Berichtigung eines Zeichenfehlers

Vor der Fortführung

Grundbuchbezirk	Schleußig
Grundbuchblatt	2943
Laufende Nummer	LIQ
Grundbuchbezirk	Schleußig
Grundbuchblatt	599
Laufende Nummer	1
Flurstück	401
Gemarkung	Schleußig
Gemarkungsschlüssel	0431
Lage	Hüfferstraße 64
Fläche	410 m ²
Tatsächliche Nutzung	410 m ² Wohnbaufläche

Nach der Fortführung

Flurstück	401
Gemarkung	Schleußig
Gemarkungsschlüssel	0431
Lage	Hüfferstraße 64
Fläche	410 m ²
Tatsächliche Nutzung	410 m ² Wohnbaufläche
Fläche (gesamt)	410 m ²
Flächendifferenz	0 m ²



Kreis Kreisfreie Stadt Leipzig
Gemarkung Schleußig (0431)

Fortführungsnachweis 00283
Fortführungsfallnummer 12

Berichtigung eines Zeichenfehlers

Vor der Fortführung

Grundbuchbezirk	Schleußig
Grundbuchblatt	938
Laufende Nummer	1
Flurstück	402
Gemarkung	Schleußig
Gemarkungsschlüssel	0431
Lage	Hüfferstraße 62
Fläche	410 m ²
Tatsächliche Nutzung	410 m ² Wohnbaufläche

Nach der Fortführung

Flurstück	402
Gemarkung	Schleußig
Gemarkungsschlüssel	0431
Lage	Hüfferstraße 62
Fläche	410 m ²
Tatsächliche Nutzung	410 m ² Wohnbaufläche
Fläche (gesamt)	410 m ²
Flächendifferenz	0 m ²



Kreis Kreisfreie Stadt Leipzig
Gemarkung Schleußig (0431)

Fortführungsnachweis 00283
Fortführungsfallnummer 13

Berichtigung eines Zeichenfehlers

Vor der Fortführung

Grundbuchbezirk Schleußig
Grundbuchblatt 757
Laufende Nummer 1
Flurstück 403
Gemarkung Schleußig
Gemarkungsschlüssel 0431
Lage Hüfferstraße 60
Fläche 400 m²
Tatsächliche Nutzung 400 m² Wohnbaufläche

Nach der Fortführung

Flurstück 403
Gemarkung Schleußig
Gemarkungsschlüssel 0431
Lage Hüfferstraße 60
Fläche 400 m²
Tatsächliche Nutzung 400 m² Wohnbaufläche

Fläche (gesamt) 400 m²
Flächendifferenz 0 m²



Kreis Kreisfreie Stadt Leipzig
Gemarkung Schleußig (0431)

Fortführungsnachweis 00283
Fortführungsfallnummer 14

Berichtigung eines Zeichenfehlers

Vor der Fortführung

Grundbuchbezirk	Schleußig
Grundbuchblatt	759
Laufende Nummer	1
Flurstück	404
Gemarkung	Schleußig
Gemarkungsschlüssel	0431
Lage	Hüfferstraße 58
Fläche	400 m ²
Tatsächliche Nutzung	400 m ² Wohnbaufläche

Nach der Fortführung

Flurstück	404
Gemarkung	Schleußig
Gemarkungsschlüssel	0431
Lage	Hüfferstraße 58
Fläche	400 m ²
Tatsächliche Nutzung	400 m ² Wohnbaufläche
Fläche (gesamt)	400 m ²
Flächendifferenz	0 m ²



Kreis Kreisfreie Stadt Leipzig
Gemarkung Schleußig (0431)

Fortführungsnachweis 00283
Fortführungsfallnummer 15

Berichtigung eines Zeichenfehlers

Vor der Fortführung

Grundbuchbezirk	Schleußig
Grundbuchblatt	400013
Laufende Nummer	1
Grundbuchbezirk	Schleußig
Grundbuchblatt	745
Laufende Nummer	LIZ
Flurstück	405
Gemarkung	Schleußig
Gemarkungsschlüssel	0431
Lage	Hüfferstraße 56
Fläche	400 m ²
Tatsächliche Nutzung	400 m ² Wohnbaufläche

Nach der Fortführung

Flurstück	405
Gemarkung	Schleußig
Gemarkungsschlüssel	0431
Lage	Hüfferstraße 56
Fläche	400 m ²
Tatsächliche Nutzung	400 m ² Wohnbaufläche
Fläche (gesamt)	400 m ²
Flächendifferenz	0 m ²



Kreis Kreisfreie Stadt Leipzig
Gemarkung Schleußig (0431)

Fortführungsnachweis 00283
Fortführungsfallnummer 16

Berichtigung eines Zeichenfehlers

Vor der Fortführung

Grundbuchbezirk	Schleußig
Grundbuchblatt	749
Laufende Nummer	1
Flurstück	406
Gemarkung	Schleußig
Gemarkungsschlüssel	0431
Lage	Hüfferstraße 54
Fläche	400 m ²
Tatsächliche Nutzung	400 m ² Wohnbaufläche

Nach der Fortführung

Flurstück	406
Gemarkung	Schleußig
Gemarkungsschlüssel	0431
Lage	Hüfferstraße 54
Fläche	400 m ²
Tatsächliche Nutzung	400 m ² Wohnbaufläche
Fläche (gesamt)	400 m ²
Flächendifferenz	0 m ²



Kreis Kreisfreie Stadt Leipzig
Gemarkung Schleußig (0431)

Fortführungsnachweis 00283
Fortführungsfallnummer 17

Berichtigung eines Zeichenfehlers

Vor der Fortführung

Grundbuchbezirk	Schleußig
Grundbuchblatt	3076
Laufende Nummer	MVI
Grundbuchbezirk	Schleußig
Grundbuchblatt	760
Laufende Nummer	1
Flurstück	407
Gemarkung	Schleußig
Gemarkungsschlüssel	0431
Lage	Hüfferstraße 52
Fläche	400 m ²
Tatsächliche Nutzung	400 m ² Wohnbaufläche

Nach der Fortführung

Flurstück	407
Gemarkung	Schleußig
Gemarkungsschlüssel	0431
Lage	Hüfferstraße 52
Fläche	400 m ²
Tatsächliche Nutzung	400 m ² Wohnbaufläche
Fläche (gesamt)	400 m ²
Flächendifferenz	0 m ²



Kreis Kreisfreie Stadt Leipzig
Gemarkung Schleußig (0431)

Fortführungsnachweis 00283
Fortführungsfallnummer 18

Berichtigung eines Zeichenfehlers

Vor der Fortführung

Grundbuchbezirk	Schleußig
Grundbuchblatt	750
Laufende Nummer	1
Flurstück	408
Gemarkung	Schleußig
Gemarkungsschlüssel	0431
Lage	Hüfferstraße 50
Fläche	400 m ²
Tatsächliche Nutzung	400 m ² Wohnbaufläche

Nach der Fortführung

Flurstück	408
Gemarkung	Schleußig
Gemarkungsschlüssel	0431
Lage	Hüfferstraße 50
Fläche	400 m ²
Tatsächliche Nutzung	400 m ² Wohnbaufläche
Fläche (gesamt)	400 m ²
Flächendifferenz	0 m ²



Kreis Kreisfreie Stadt Leipzig
Gemarkung Schleußig (0431)

Fortführungsnachweis 00283
Fortführungsfallnummer 19

Berichtigung eines Zeichenfehlers

Veränderung der Lage

Vor der Fortführung

Grundbuchbezirk Schleußig
Grundbuchblatt 829
Laufende Nummer 67
Flurstück 409/14
Gemarkung Schleußig
Gemarkungsschlüssel 0431
Lage Hüfferstraße
Perrestraße
Fläche 3000 m²
Tatsächliche Nutzung 3000 m² Straßenverkehr

Nach der Fortführung

Flurstück 409/14
Gemarkung Schleußig
Gemarkungsschlüssel 0431
Lage Hüfferstraße
Fläche 3000 m²
Tatsächliche Nutzung 3000 m² Straßenverkehr

Fläche (gesamt) 3000 m²
Flächendifferenz 0 m²



Kreis Kreisfreie Stadt Leipzig
Gemarkung Schleußig (0431)

Fortführungsnachweis 00283
Fortführungsfallnummer 20

Berichtigung eines Zeichenfehlers

Veränderung der Lage

Vor der Fortführung

Grundbuchbezirk	Schleußig
Grundbuchblatt	573
Laufende Nummer	1
Flurstück	410
Gemarkung	Schleußig
Gemarkungsschlüssel	0431
Lage	Hüfferstraße Hüfferstraße 51
Fläche	550 m ²
Tatsächliche Nutzung	550 m ² Wohnbaufläche

Nach der Fortführung

Flurstück	410
Gemarkung	Schleußig
Gemarkungsschlüssel	0431
Lage	Hüfferstraße 51
Fläche	550 m ²
Tatsächliche Nutzung	550 m ² Wohnbaufläche
Fläche (gesamt)	550 m ²
Flächendifferenz	0 m ²



Kreis Kreisfreie Stadt Leipzig
Gemarkung Schleußig (0431)

Fortführungsnachweis 00283
Fortführungsfallnummer 21

Berichtigung eines Zeichenfehlers

Vor der Fortführung

Grundbuchbezirk	Schleußig
Grundbuchblatt	773
Laufende Nummer	1
Flurstück	411
Gemarkung	Schleußig
Gemarkungsschlüssel	0431
Lage	Hüfferstraße 53
Fläche	610 m ²
Tatsächliche Nutzung	610 m ² Wohnbaufläche

Nach der Fortführung

Flurstück	411
Gemarkung	Schleußig
Gemarkungsschlüssel	0431
Lage	Hüfferstraße 53
Fläche	610 m ²
Tatsächliche Nutzung	610 m ² Wohnbaufläche
Fläche (gesamt)	610 m ²
Flächendifferenz	0 m ²



Kreis Kreisfreie Stadt Leipzig
Gemarkung Schleußig (0431)

Fortführungsnachweis 00283
Fortführungsfallnummer 22

Berichtigung eines Zeichenfehlers

Vor der Fortführung

Grundbuchbezirk	Schleußig
Grundbuchblatt	829
Laufende Nummer	50
Flurstück	418
Gemarkung	Schleußig
Gemarkungsschlüssel	0431
Lage	Marpergerstraße
Fläche	2660 m ²
Tatsächliche Nutzung	2660 m ² Straßenverkehr

Nach der Fortführung

Flurstück	418
Gemarkung	Schleußig
Gemarkungsschlüssel	0431
Lage	Marpergerstraße
Fläche	2660 m ²
Tatsächliche Nutzung	2660 m ² Straßenverkehr
Fläche (gesamt)	2660 m ²
Flächendifferenz	0 m ²



Kreis Kreisfreie Stadt Leipzig
Gemarkung Schleußig (0431)

Fortführungsnachweis 00283
Fortführungsfallnummer 23

Berichtigung eines Zeichenfehlers

Vor der Fortführung

Grundbuchbezirk	Schleußig
Grundbuchblatt	400149
Laufende Nummer	1
Grundbuchbezirk	Schleußig
Grundbuchblatt	775
Laufende Nummer	LJC
Flurstück	424
Gemarkung	Schleußig
Gemarkungsschlüssel	0431
Lage	Hüfferstraße 55
Fläche	500 m ²
Tatsächliche Nutzung	500 m ² Wohnbaufläche

Nach der Fortführung

Flurstück	424
Gemarkung	Schleußig
Gemarkungsschlüssel	0431
Lage	Hüfferstraße 55
Fläche	500 m ²
Tatsächliche Nutzung	500 m ² Wohnbaufläche
Fläche (gesamt)	500 m ²
Flächendifferenz	0 m ²



Kreis Kreisfreie Stadt Leipzig
Gemarkung Schleußig (0431)

Fortführungsnachweis 00283
Fortführungsfallnummer 24

Berichtigung eines Zeichenfehlers

Vor der Fortführung

Grundbuchbezirk	Schleußig
Grundbuchblatt	776
Laufende Nummer	1
Flurstück	425
Gemarkung	Schleußig
Gemarkungsschlüssel	0431
Lage	Hüfferstraße 57
Fläche	380 m ²
Tatsächliche Nutzung	380 m ² Wohnbaufläche

Nach der Fortführung

Flurstück	425
Gemarkung	Schleußig
Gemarkungsschlüssel	0431
Lage	Hüfferstraße 57
Fläche	380 m ²
Tatsächliche Nutzung	380 m ² Wohnbaufläche
Fläche (gesamt)	380 m ²
Flächendifferenz	0 m ²



Kreis Kreisfreie Stadt Leipzig
Gemarkung Schleußig (0431)

Fortführungsnachweis 00283
Fortführungsfallnummer 25

Berichtigung eines Zeichenfehlers

Vor der Fortführung

Grundbuchbezirk Schleußig
Grundbuchblatt 748
Laufende Nummer 1
Flurstück 426
Gemarkung Schleußig
Gemarkungsschlüssel 0431
Lage Hüfferstraße 59
Fläche 530 m²
Tatsächliche Nutzung 530 m² Wohnbaufläche

Nach der Fortführung

Flurstück 426
Gemarkung Schleußig
Gemarkungsschlüssel 0431
Lage Hüfferstraße 59
Fläche 530 m²
Tatsächliche Nutzung 530 m² Wohnbaufläche

Fläche (gesamt) 530 m²
Flächendifferenz 0 m²



Kreis Kreisfreie Stadt Leipzig
Gemarkung Schleußig (0431)

Fortführungsnachweis 00283
Fortführungsfallnummer 26

Berichtigung eines Zeichenfehlers

Vor der Fortführung

Grundbuchbezirk Schleußig
Grundbuchblatt 751
Laufende Nummer 1
Flurstück 427
Gemarkung Schleußig
Gemarkungsschlüssel 0431
Lage Hüfferstraße 61
Fläche 580 m²
Tatsächliche Nutzung 580 m² Wohnbaufläche

Nach der Fortführung

Flurstück 427
Gemarkung Schleußig
Gemarkungsschlüssel 0431
Lage Hüfferstraße 61
Fläche 580 m²
Tatsächliche Nutzung 580 m² Wohnbaufläche

Fläche (gesamt) 580 m²
Flächendifferenz 0 m²



Vermessungsverwaltung des Freistaates Sachsen

Kreisfreie Stadt Leipzig
Burgplatz 1
04109 Leipzig

Auszug aus dem Liegenschaftskataster

Fortführungsnachweis

Erstellt am 05.04.2023

Kreis Kreisfreie Stadt Leipzig
Gemarkung Schleußig (0431)

Fortführungsnachweis 00283
Fortführungsfallnummer 27

Berichtigung eines Zeichenfehlers

Vor der Fortführung

Grundbuchbezirk Schleußig
Grundbuchblatt 739
Laufende Nummer 1
Flurstück 428
Gemarkung Schleußig
Gemarkungsschlüssel 0431
Lage Hüfferstraße 63
Fläche 570 m²
Tatsächliche Nutzung 570 m² Wohnbaufläche

Nach der Fortführung

Flurstück 428
Gemarkung Schleußig
Gemarkungsschlüssel 0431
Lage Hüfferstraße 63
Fläche 570 m²
Tatsächliche Nutzung 570 m² Wohnbaufläche

Fläche (gesamt) 570 m²
Flächendifferenz 0 m²



Kreis Kreisfreie Stadt Leipzig
Gemarkung Schleußig (0431)

Fortführungsnachweis 00283
Fortführungsfallnummer 28

Berichtigung eines Zeichenfehlers

Vor der Fortführung

Grundbuchbezirk Schleußig
Grundbuchblatt 752
Laufende Nummer 1
Flurstück 429
Gemarkung Schleußig
Gemarkungsschlüssel 0431
Lage Hüfferstraße 65
Fläche 540 m²
Tatsächliche Nutzung 540 m² Wohnbaufläche

Nach der Fortführung

Flurstück 429
Gemarkung Schleußig
Gemarkungsschlüssel 0431
Lage Hüfferstraße 65
Fläche 540 m²
Tatsächliche Nutzung 540 m² Wohnbaufläche

Fläche (gesamt) 540 m²
Flächendifferenz 0 m²



Kreis Kreisfreie Stadt Leipzig
Gemarkung Schleußig (0431)

Fortführungsnachweis 00283
Fortführungsfallnummer 29

Berichtigung eines Zeichenfehlers

Vor der Fortführung

Grundbuchbezirk	Schleußig
Grundbuchblatt	829
Laufende Nummer	51
Flurstück	433
Gemarkung	Schleußig
Gemarkungsschlüssel	0431
Lage	Wilhelm-Wild-Straße
Fläche	2070 m ²
Tatsächliche Nutzung	2070 m ² Straßenverkehr

Nach der Fortführung

Flurstück	433
Gemarkung	Schleußig
Gemarkungsschlüssel	0431
Lage	Wilhelm-Wild-Straße
Fläche	2070 m ²
Tatsächliche Nutzung	2070 m ² Straßenverkehr
Fläche (gesamt)	2070 m ²
Flächendifferenz	0 m ²



Kreis Kreisfreie Stadt Leipzig
Gemarkung Schleußig (0431)

Fortführungsnachweis 00283
Fortführungsfallnummer 30

Berichtigung eines Zeichenfehlers

Vor der Fortführung

Grundbuchbezirk Schleußig
Grundbuchblatt 747
Laufende Nummer 1
Flurstück 437
Gemarkung Schleußig
Gemarkungsschlüssel 0431
Lage Hüfferstraße 67
Fläche 560 m²
Tatsächliche Nutzung 560 m² Wohnbaufläche

Nach der Fortführung

Flurstück 437
Gemarkung Schleußig
Gemarkungsschlüssel 0431
Lage Hüfferstraße 67
Fläche 560 m²
Tatsächliche Nutzung 560 m² Wohnbaufläche

Fläche (gesamt) 560 m²
Flächendifferenz 0 m²



Kreis Kreisfreie Stadt Leipzig
Gemarkung Schleußig (0431)

Fortführungsnachweis 00283
Fortführungsfallnummer 31

Berichtigung eines Zeichenfehlers

Vor der Fortführung

Grundbuchbezirk Schleußig
Grundbuchblatt 723
Laufende Nummer 1
Flurstück 438
Gemarkung Schleußig
Gemarkungsschlüssel 0431
Lage Hüfferstraße 69
Fläche 580 m²
Tatsächliche Nutzung 580 m² Wohnbaufläche

Nach der Fortführung

Flurstück 438
Gemarkung Schleußig
Gemarkungsschlüssel 0431
Lage Hüfferstraße 69
Fläche 580 m²
Tatsächliche Nutzung 580 m² Wohnbaufläche

Fläche (gesamt) 580 m²
Flächendifferenz 0 m²



Kreis Kreisfreie Stadt Leipzig
Gemarkung Schleußig (0431)

Fortführungsnachweis 00283
Fortführungsfallnummer 32

Berichtigung eines Zeichenfehlers

Vor der Fortführung

Grundbuchbezirk Schleußig
Grundbuchblatt 777
Laufende Nummer 1
Flurstück 439
Gemarkung Schleußig
Gemarkungsschlüssel 0431
Lage Hüfferstraße 71
Fläche 640 m²
Tatsächliche Nutzung 640 m² Wohnbaufläche

Nach der Fortführung

Flurstück 439
Gemarkung Schleußig
Gemarkungsschlüssel 0431
Lage Hüfferstraße 71
Fläche 640 m²
Tatsächliche Nutzung 640 m² Wohnbaufläche

Fläche (gesamt) 640 m²
Flächendifferenz 0 m²



Kreis Kreisfreie Stadt Leipzig
Gemarkung Schleußig (0431)

Fortführungsnachweis 00283
Fortführungsfallnummer 33

Berichtigung eines Zeichenfehlers

Vor der Fortführung

Grundbuchbezirk	Schleußig
Grundbuchblatt	829
Laufende Nummer	52
Flurstück	440
Gemarkung	Schleußig
Gemarkungsschlüssel	0431
Lage	Agricolastraße Perreestraße
Fläche	1290 m ²
Tatsächliche Nutzung	1290 m ² Straßenverkehr

Nach der Fortführung

Flurstück	440
Gemarkung	Schleußig
Gemarkungsschlüssel	0431
Lage	Agricolastraße Perreestraße
Fläche	1290 m ²
Tatsächliche Nutzung	1290 m ² Straßenverkehr
Fläche (gesamt)	1290 m ²
Flächendifferenz	0 m ²



Kreis Kreisfreie Stadt Leipzig
Gemarkung Schleußig (0431)

Fortführungsnachweis 00283
Fortführungsfallnummer 34

Berichtigung eines Zeichenfehlers

Vor der Fortführung

Grundbuchbezirk	Schleußig
Grundbuchblatt	762
Laufende Nummer	1
Flurstück	457
Gemarkung	Schleußig
Gemarkungsschlüssel	0431
Lage	Agricolastraße 10
Fläche	450 m ²
Tatsächliche Nutzung	450 m ² Wohnbaufläche

Nach der Fortführung

Flurstück	457
Gemarkung	Schleußig
Gemarkungsschlüssel	0431
Lage	Agricolastraße 10
Fläche	450 m ²
Tatsächliche Nutzung	450 m ² Wohnbaufläche
Fläche (gesamt)	450 m ²
Flächendifferenz	0 m ²



Kreis Kreisfreie Stadt Leipzig
Gemarkung Schleußig (0431)

Fortführungsnachweis 00283
Fortführungsfallnummer 35

Berichtigung eines Zeichenfehlers

Vor der Fortführung

Grundbuchbezirk	Schleußig
Grundbuchblatt	829
Laufende Nummer	53
Flurstück	458
Gemarkung	Schleußig
Gemarkungsschlüssel	0431
Lage	Agricolastraße
Fläche	620 m ²
Tatsächliche Nutzung	620 m ² Straßenverkehr

Nach der Fortführung

Flurstück	458
Gemarkung	Schleußig
Gemarkungsschlüssel	0431
Lage	Agricolastraße
Fläche	620 m ²
Tatsächliche Nutzung	620 m ² Straßenverkehr
Fläche (gesamt)	620 m ²
Flächendifferenz	0 m ²



Kreis Kreisfreie Stadt Leipzig
Gemarkung Schleußig (0431)

Fortführungsnachweis 00283
Fortführungsfallnummer 36

Berichtigung eines Zeichenfehlers

Vor der Fortführung

Grundbuchbezirk Schleußig
Grundbuchblatt 73
Laufende Nummer 1
Flurstück 463/a
Gemarkung Schleußig
Gemarkungsschlüssel 0431
Lage Agricolastraße 12
Fläche 450 m²
Tatsächliche Nutzung 450 m² Wohnbaufläche

Nach der Fortführung

Flurstück 463/a
Gemarkung Schleußig
Gemarkungsschlüssel 0431
Lage Agricolastraße 12
Fläche 450 m²
Tatsächliche Nutzung 450 m² Wohnbaufläche

Fläche (gesamt) 450 m²
Flächendifferenz 0 m²



Kreis Kreisfreie Stadt Leipzig
Gemarkung Schleußig (0431)

Fortführungsnachweis 00283
Fortführungsfallnummer 37

Berichtigung eines Zeichenfehlers

Vor der Fortführung

Grundbuchbezirk Schleußig
Grundbuchblatt 785
Laufende Nummer 1
Flurstück 465/a
Gemarkung Schleußig
Gemarkungsschlüssel 0431
Lage Pistorisstraße 43a
Fläche 330 m²
Tatsächliche Nutzung 330 m² Wohnbaufläche

Nach der Fortführung

Flurstück 465/a
Gemarkung Schleußig
Gemarkungsschlüssel 0431
Lage Pistorisstraße 43a
Fläche 330 m²
Tatsächliche Nutzung 330 m² Wohnbaufläche

Fläche (gesamt) 330 m²
Flächendifferenz 0 m²



Kreis Kreisfreie Stadt Leipzig
Gemarkung Schleußig (0431)

Fortführungsnachweis 00283
Fortführungsfallnummer 38

Berichtigung eines Zeichenfehlers

Vor der Fortführung

Grundbuchbezirk	Schleußig
Grundbuchblatt	61
Laufende Nummer	1
Flurstück	470
Gemarkung	Schleußig
Gemarkungsschlüssel	0431
Lage	Agricolastraße 5
Fläche	580 m ²
Tatsächliche Nutzung	580 m ² Wohnbaufläche

Nach der Fortführung

Flurstück	470
Gemarkung	Schleußig
Gemarkungsschlüssel	0431
Lage	Agricolastraße 5
Fläche	580 m ²
Tatsächliche Nutzung	580 m ² Wohnbaufläche
Fläche (gesamt)	580 m ²
Flächendifferenz	0 m ²



Kreis Kreisfreie Stadt Leipzig
Gemarkung Schleußig (0431)

Fortführungsnachweis 00283
Fortführungsfallnummer 39

Berichtigung eines Zeichenfehlers

Veränderung der tatsächlichen Nutzung mit Änderung der Wirtschaftsart

Vor der Fortführung

Grundbuchbezirk	Schleußig
Grundbuchblatt	2117
Laufende Nummer	LLR
Grundbuchbezirk	Schleußig
Grundbuchblatt	58
Laufende Nummer	1
Flurstück	471
Gemarkung	Schleußig
Gemarkungsschlüssel	0431
Lage	Agricolastraße 11
Fläche	610 m ²
Tatsächliche Nutzung	610 m ² Landwirtschaft

Nach der Fortführung

Flurstück	471
Gemarkung	Schleußig
Gemarkungsschlüssel	0431
Lage	Agricolastraße 11
Fläche	610 m ²
Tatsächliche Nutzung	610 m ² Wohnbaufläche
Fläche (gesamt)	610 m ²
Flächendifferenz	0 m ²



Kreis Kreisfreie Stadt Leipzig
Gemarkung Schleußig (0431)

Fortführungsnachweis 00283
Fortführungsfallnummer 40

Berichtigung eines Zeichenfehlers

Vor der Fortführung

Grundbuchbezirk Schleußig
Grundbuchblatt 899
Laufende Nummer 1
Flurstück 472
Gemarkung Schleußig
Gemarkungsschlüssel 0431
Lage Agricolastraße 19
Fläche 680 m²
Tatsächliche Nutzung 680 m² Wohnbaufläche

Nach der Fortführung

Flurstück 472
Gemarkung Schleußig
Gemarkungsschlüssel 0431
Lage Agricolastraße 19
Fläche 680 m²
Tatsächliche Nutzung 680 m² Wohnbaufläche

Fläche (gesamt) 680 m²
Flächendifferenz 0 m²



Kreis Kreisfreie Stadt Leipzig
Gemarkung Schleußig (0431)

Fortführungsnachweis 00283
Fortführungsfallnummer 41

Berichtigung eines Zeichenfehlers

Vor der Fortführung

Grundbuchbezirk Schleußig
Grundbuchblatt 60
Laufende Nummer 1
Flurstück 474/1
Gemarkung Schleußig
Gemarkungsschlüssel 0431
Lage Agricolastraße 15
Fläche 380 m²
Tatsächliche Nutzung 380 m² Wohnbaufläche

Nach der Fortführung

Flurstück 474/1
Gemarkung Schleußig
Gemarkungsschlüssel 0431
Lage Agricolastraße 15
Fläche 380 m²
Tatsächliche Nutzung 380 m² Wohnbaufläche

Fläche (gesamt) 380 m²
Flächendifferenz 0 m²



Vermessungsverwaltung des Freistaates Sachsen

Kreisfreie Stadt Leipzig
Burgplatz 1
04109 Leipzig

Auszug aus dem Liegenschaftskataster

Fortführungsnachweis

Erstellt am 05.04.2023

Kreis Kreisfreie Stadt Leipzig
Gemarkung Schleußig (0431)

Fortführungsnachweis 00283
Fortführungsfallnummer 42

Berichtigung eines Zeichenfehlers

Vor der Fortführung

Grundbuchbezirk Schleußig
Grundbuchblatt 869
Laufende Nummer 1
Flurstück 474/2
Gemarkung Schleußig
Gemarkungsschlüssel 0431
Lage Agricolastraße 13
Fläche 380 m²
Tatsächliche Nutzung 380 m² Wohnbaufläche

Nach der Fortführung

Flurstück 474/2
Gemarkung Schleußig
Gemarkungsschlüssel 0431
Lage Agricolastraße 13
Fläche 380 m²
Tatsächliche Nutzung 380 m² Wohnbaufläche

Fläche (gesamt) 380 m²
Flächendifferenz 0 m²



Kreis Kreisfreie Stadt Leipzig
Gemarkung Schleußig (0431)

Fortführungsnachweis 00283
Fortführungsfallnummer 43

Veränderung der Lage

Veränderung der tatsächlichen Nutzung mit Änderung der Wirtschaftsart

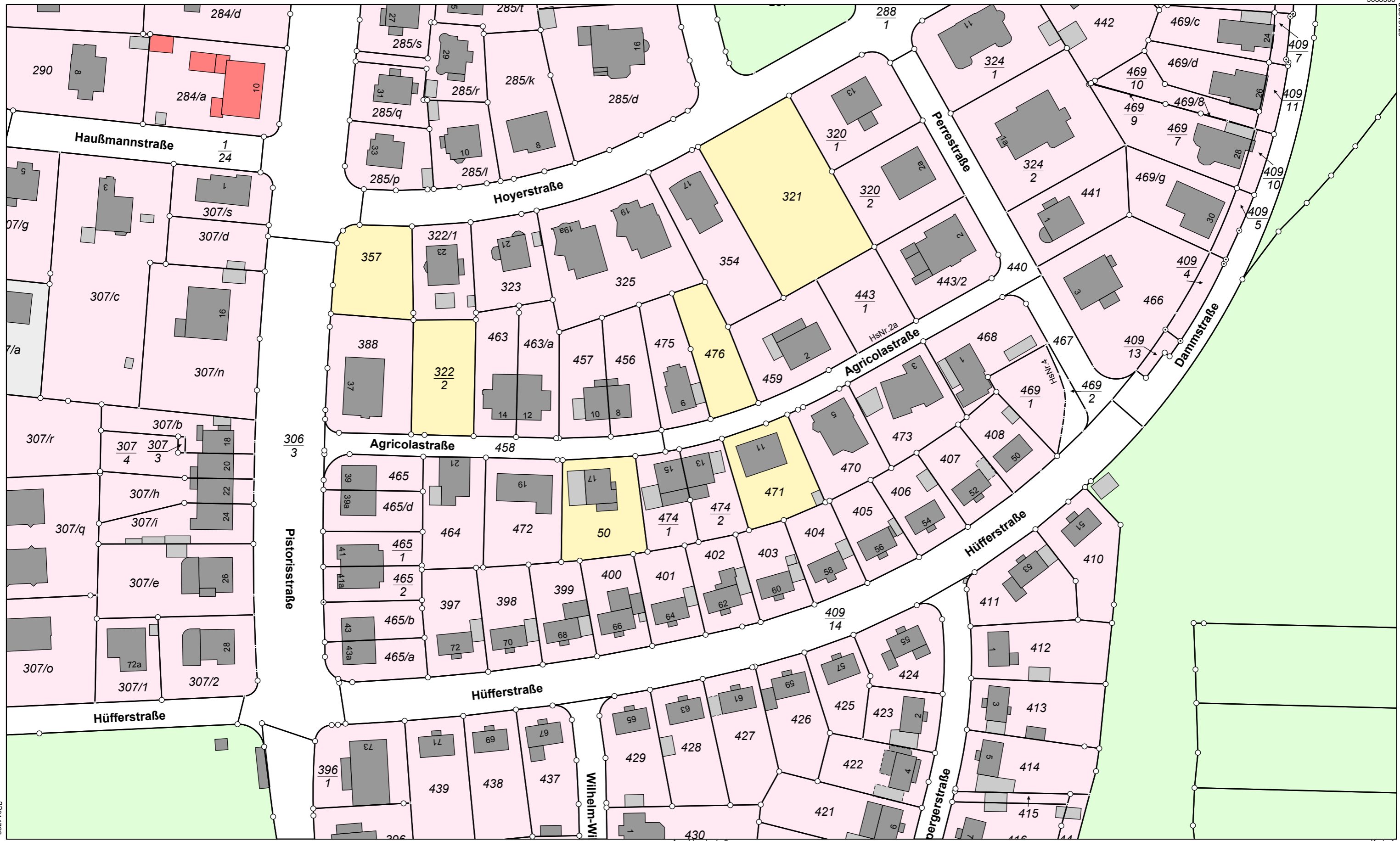
Vor der Fortführung

Grundbuchbezirk Schleußig
Grundbuchblatt 59
Laufende Nummer 1
Flurstück 476
Gemarkung Schleußig
Gemarkungsschlüssel 0431
Lage Agricolastraße
Fläche 470 m²
Tatsächliche Nutzung 470 m² Landwirtschaft

Nach der Fortführung

Flurstück 476
Gemarkung Schleußig
Gemarkungsschlüssel 0431
Lage ohne Lage
Fläche 470 m²
Tatsächliche Nutzung 470 m² Wohnbaufläche

Fläche (gesamt) 470 m²
Flächendifferenz 0 m²



33314723

5688068

Anschlusskarte:2

Karte:1

Maßstab 1:1000

Meter

Der Auszug aus dem Liegenschaftskataster ist zur Entnahme von Maßen, insbesondere von Grenzmaßen oder Grenzabständen nicht geeignet.



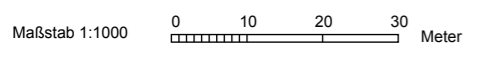
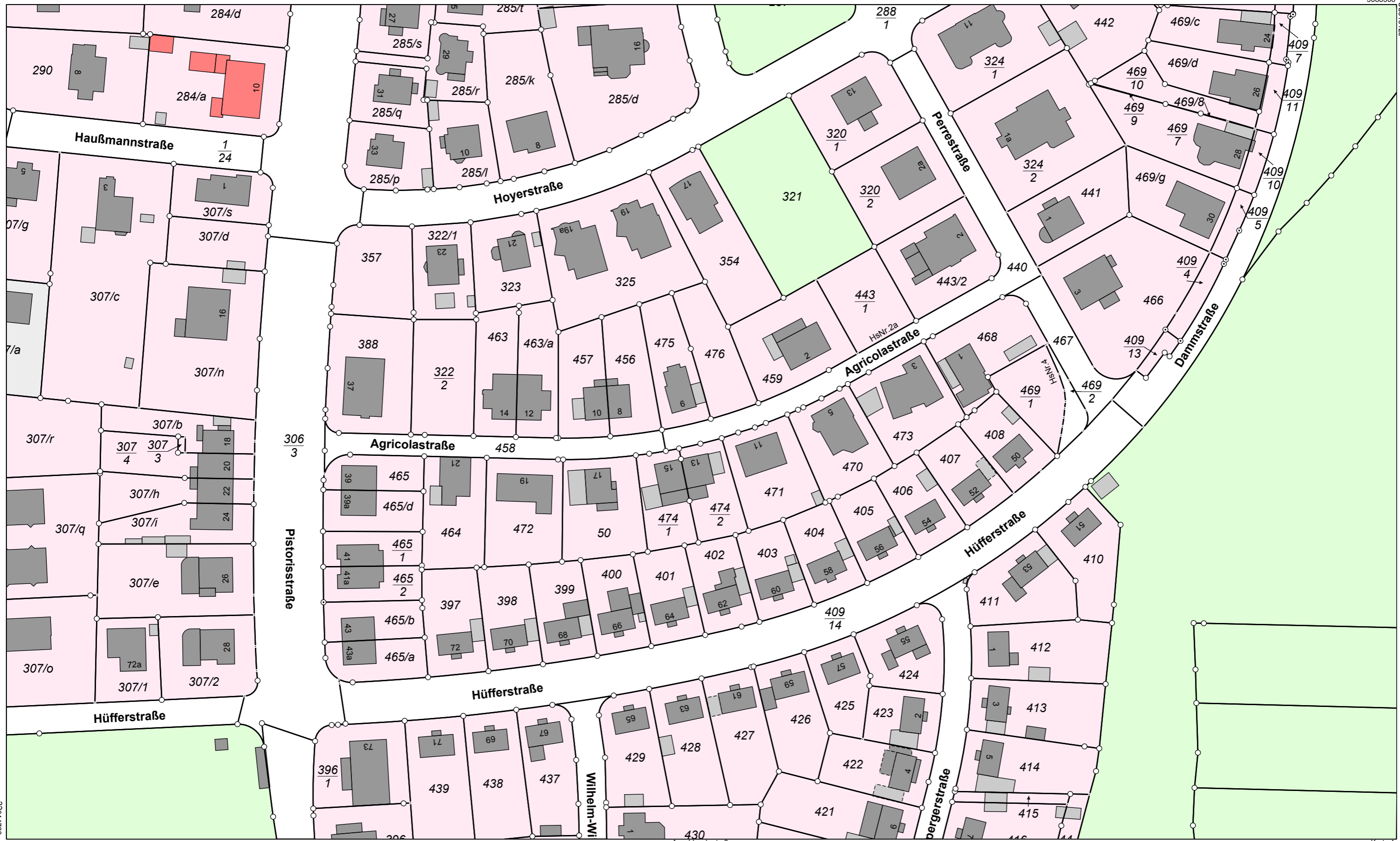
Vermessungsverwaltung des Freistaates Sachsen

Kreisfreie Stadt Leipzig
 Burgplatz 1
 04109 Leipzig

Kreis Kreisfreie Stadt Leipzig
 Gemarkung Schleußig (0431)

Auszug aus dem Liegenschaftskataster
 Fortführungsnachweis
 Karte vor der Fortführung
 Erstellt am 05.04.2023

Fortführungsnachweis 00283



Der Auszug aus dem Liegenschaftskataster ist zur Entnahme von Maßen, insbesondere von Grenzmaßen oder Grenzabständen nicht geeignet.

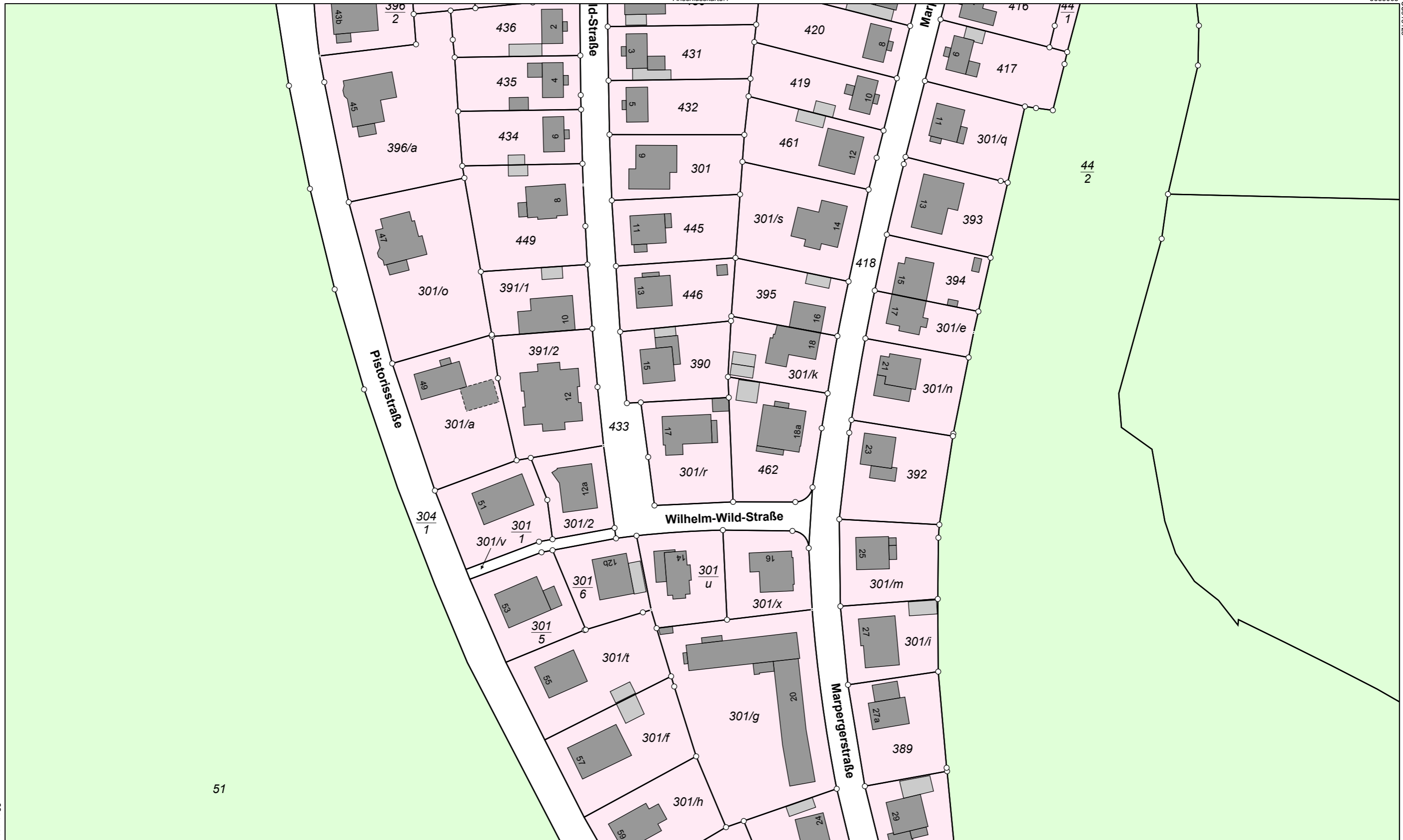


Vermessungsverwaltung des Freistaates Sachsen
Kreisfreie Stadt Leipzig
Burgplatz 1
04109 Leipzig

Auszug aus dem Liegenschaftskataster
Fortführungsnachweis
Karte nach der Fortführung
Erstellt am 05.04.2023

Kreis Kreisfreie Stadt Leipzig
Gemarkung Schleußig (0431)

Fortführungsnachweis 00283



Anschlusskarte:1

5688068

5687828

Karte:2

Maßstab 1:1000 0 10 20 30 Meter

Der Auszug aus dem Liegenschaftskataster ist zur Entnahme von Maßen, insbesondere von Grenzmaßen oder Grenzabständen nicht geeignet.



Vermessungsverwaltung des Freistaates Sachsen

Kreisfreie Stadt Leipzig
Burgplatz 1
04109 Leipzig

Kreis Kreisfreie Stadt Leipzig
Gemarkung Schleußig (0431)

**Auszug aus dem
Liegenschaftskataster**
Fortführungsnachweis
Karte vor der Fortführung
Erstellt am 05.04.2023

Fortführungsnachweis 00283

Seite 47 von 48

