



Vermessungsverwaltung des Freistaates Sachsen

Kreisfreie Stadt Leipzig
Burgplatz 1
04109 Leipzig

Auszug aus dem Liegenschaftskataster

Fortführungsnachweis

Erstellt am 09.02.2023

Kreis Kreisfreie Stadt Leipzig
Gemarkung Holzhausen (5548)

Fortführungsnachweis 00850
Fortführungsfallnummer 1

Veränderung der tatsächlichen Nutzung ohne Änderung der Wirtschaftsart

Vor der Fortführung

Grundbuchbezirk	Holzhausen
Grundbuchblatt	3605
Laufende Nummer	1
Flurstück	388/2
Gemarkung	Holzhausen
Gemarkungsschlüssel	5548
Lage	ohne Lage
Fläche	30 m ²
Tatsächliche Nutzung	30 m ² Wohnbaufläche

Nach der Fortführung

Flurstück	388/2
Gemarkung	Holzhausen
Gemarkungsschlüssel	5548
Lage	ohne Lage
Fläche	30 m ²
Tatsächliche Nutzung	30 m ² Industrie und Gewerbe
Fläche (gesamt)	30 m ²
Flächendifferenz	0 m ²



Vermessungsverwaltung des Freistaates Sachsen

Kreisfreie Stadt Leipzig
Burgplatz 1
04109 Leipzig

Auszug aus dem Liegenschaftskataster

Fortführungsnachweis

Erstellt am 09.02.2023

Kreis Kreisfreie Stadt Leipzig
Gemarkung Holzhausen (5548)

Fortführungsnachweis 00850
Fortführungsfallnummer 2

Veränderung der tatsächlichen Nutzung ohne Änderung der Wirtschaftsart

Vor der Fortführung

Grundbuchbezirk	Holzhausen
Grundbuchblatt	3605
Laufende Nummer	2
Flurstück	390/2
Gemarkung	Holzhausen
Gemarkungsschlüssel	5548
Lage	ohne Lage
Fläche	70 m ²
Tatsächliche Nutzung	70 m ² Wohnbaufläche

Nach der Fortführung

Flurstück	390/2
Gemarkung	Holzhausen
Gemarkungsschlüssel	5548
Lage	ohne Lage
Fläche	70 m ²
Tatsächliche Nutzung	70 m ² Industrie und Gewerbe
Fläche (gesamt)	70 m ²
Flächendifferenz	0 m ²



Vermessungsverwaltung des Freistaates Sachsen

Kreisfreie Stadt Leipzig
Burgplatz 1
04109 Leipzig

Auszug aus dem Liegenschaftskataster

Fortführungsnachweis

Erstellt am 09.02.2023

Kreis Kreisfreie Stadt Leipzig
Gemarkung Holzhausen (5548)

Fortführungsnachweis 00850
Fortführungsfallnummer 3

Veränderung der tatsächlichen Nutzung mit Änderung der Wirtschaftsart

Vor der Fortführung

Grundbuchbezirk	Holzhausen
Grundbuchblatt	28
Laufende Nummer	1
Flurstück	395
Gemarkung	Holzhausen
Gemarkungsschlüssel	5548
Lage	Pösgraben
Fläche	20260 m ²
Tatsächliche Nutzung	10475 m ² Landwirtschaft 9394 m ² Landwirtschaft 44 m ² Landwirtschaft 347 m ² Fließgewässer

Nach der Fortführung

Flurstück	395
Gemarkung	Holzhausen
Gemarkungsschlüssel	5548
Lage	Pösgraben
Fläche	20260 m ²
Tatsächliche Nutzung	44 m ² Gehölz 9394 m ² Landwirtschaft 10475 m ² Landwirtschaft 347 m ² Fließgewässer
Fläche (gesamt)	20260 m ²
Flächendifferenz	0 m ²



Kreis Kreisfreie Stadt Leipzig
Gemarkung Holzhausen (5548)

Fortführungsnachweis 00850
Fortführungsfallnummer 4

Veränderung der tatsächlichen Nutzung mit Änderung der Wirtschaftsart

Vor der Fortführung

Grundbuchbezirk	Holzhausen
Grundbuchblatt	2317
Laufende Nummer	5
Flurstück	407
Gemarkung	Holzhausen
Gemarkungsschlüssel	5548
Lage	Pösgraben Teich am Colmberg
Fläche	1330 m ²
Tatsächliche Nutzung	136 m ² Stehendes Gewässer 666 m ² Landwirtschaft 50 m ² Landwirtschaft 318 m ² Fließgewässer 160 m ² Fließgewässer

Nach der Fortführung

Flurstück	407
Gemarkung	Holzhausen
Gemarkungsschlüssel	5548
Lage	Pösgraben Teich am Colmberg
Fläche	1330 m ²
Tatsächliche Nutzung	666 m ² Gehölz 50 m ² Landwirtschaft 136 m ² Stehendes Gewässer 318 m ² Fließgewässer 160 m ² Fließgewässer
Fläche (gesamt)	1330 m ²
Flächendifferenz	0 m ²



Kreis Kreisfreie Stadt Leipzig
Gemarkung Holzhausen (5548)

Fortführungsnachweis 00850
Fortführungsfallnummer 5

Veränderung der tatsächlichen Nutzung mit Änderung der Wirtschaftsart

Vor der Fortführung

Grundbuchbezirk	Holzhausen
Grundbuchblatt	2317
Laufende Nummer	6
Flurstück	408
Gemarkung	Holzhausen
Gemarkungsschlüssel	5548
Lage	Pösgraben Teich am Colmberg
Fläche	8410 m ²
Tatsächliche Nutzung	6722 m ² Stehendes Gewässer 104 m ² Landwirtschaft 1077 m ² Landwirtschaft 507 m ² Fließgewässer

Nach der Fortführung

Flurstück	408
Gemarkung	Holzhausen
Gemarkungsschlüssel	5548
Lage	Pösgraben Teich am Colmberg
Fläche	8410 m ²
Tatsächliche Nutzung	104 m ² Gehölz 1077 m ² Gehölz 6722 m ² Stehendes Gewässer 507 m ² Fließgewässer
Fläche (gesamt)	8410 m ²
Flächendifferenz	0 m ²



Kreis Kreisfreie Stadt Leipzig
Gemarkung Holzhausen (5548)

Fortführungsnachweis 00850
Fortführungsfallnummer 6

Veränderung der tatsächlichen Nutzung mit Änderung der Wirtschaftsart

Vor der Fortführung

Grundbuchbezirk Holzhausen
Grundbuchblatt 2317
Laufende Nummer 9
Flurstück 409/1
Gemarkung Holzhausen
Gemarkungsschlüssel 5548
Lage Pösgraben
Fläche 5691 m²
Tatsächliche Nutzung 5452 m² Landwirtschaft
239 m² Fließgewässer

Nach der Fortführung

Flurstück 409/1
Gemarkung Holzhausen
Gemarkungsschlüssel 5548
Lage Pösgraben
Fläche 5691 m²
Tatsächliche Nutzung 3742 m² Landwirtschaft
1710 m² Gehölz
239 m² Fließgewässer

Fläche (gesamt) 5691 m²
Flächendifferenz 0 m²



Kreis Kreisfreie Stadt Leipzig
Gemarkung Holzhausen (5548)

Fortführungsnachweis 00850
Fortführungsfallnummer 7

Veränderung der tatsächlichen Nutzung mit Änderung der Wirtschaftsart

Vor der Fortführung

Grundbuchbezirk	Holzhausen
Grundbuchblatt	244
Laufende Nummer	1
Flurstück	409/b
Gemarkung	Holzhausen
Gemarkungsschlüssel	5548
Lage	Pösgraben
Fläche	2770 m ²
Tatsächliche Nutzung	2485 m ² Landwirtschaft 285 m ² Fließgewässer

Nach der Fortführung

Flurstück	409/b
Gemarkung	Holzhausen
Gemarkungsschlüssel	5548
Lage	Pösgraben
Fläche	2770 m ²
Tatsächliche Nutzung	1198 m ² Landwirtschaft 1287 m ² Gehölz 285 m ² Fließgewässer
Fläche (gesamt)	2770 m ²
Flächendifferenz	0 m ²



Kreis Kreisfreie Stadt Leipzig
Gemarkung Holzhausen (5548)

Fortführungsnachweis 00850
Fortführungsfallnummer 8

Veränderung der tatsächlichen Nutzung mit Änderung der Wirtschaftsart

Vor der Fortführung

Grundbuchbezirk Holzhausen
Grundbuchblatt 148
Laufende Nummer 8
Flurstück 420/1
Gemarkung Holzhausen
Gemarkungsschlüssel 5548
Lage ohne Lage
Fläche 23110 m²
Tatsächliche Nutzung 23110 m² Unland /
Vegetationslose Fläche

Nach der Fortführung

Flurstück 420/1
Gemarkung Holzhausen
Gemarkungsschlüssel 5548
Lage ohne Lage
Fläche 23110 m²
Tatsächliche Nutzung 19059 m² Unland /
Vegetationslose Fläche
448 m² Gehölz
3603 m² Sport-, Freizeit-, und
Erholungsfläche

Fläche (gesamt) 23110 m²
Flächendifferenz 0 m²



Kreis Kreisfreie Stadt Leipzig
Gemarkung Holzhausen (5548)

Fortführungsnachweis 00850
Fortführungsfallnummer 9

Veränderung der tatsächlichen Nutzung mit Änderung der Wirtschaftsart

Vor der Fortführung

Grundbuchbezirk Holzhausen
Grundbuchblatt 148
Laufende Nummer 10
Flurstück 421/c
Gemarkung Holzhausen
Gemarkungsschlüssel 5548
Lage ohne Lage
Fläche 4150 m²
Tatsächliche Nutzung 4150 m² Unland / Vegetationslose Fläche

Nach der Fortführung

Flurstück 421/c
Gemarkung Holzhausen
Gemarkungsschlüssel 5548
Lage ohne Lage
Fläche 4150 m²
Tatsächliche Nutzung 4073 m² Unland / Vegetationslose Fläche
77 m² Gehölz

Fläche (gesamt) 4150 m²
Flächendifferenz 0 m²



Vermessungsverwaltung des Freistaates Sachsen

Kreisfreie Stadt Leipzig
Burgplatz 1
04109 Leipzig

Auszug aus dem Liegenschaftskataster

Fortführungsnachweis

Erstellt am 09.02.2023

Kreis Kreisfreie Stadt Leipzig
Gemarkung Holzhausen (5548)

Fortführungsnachweis 00850
Fortführungsfallnummer 10

Veränderung der tatsächlichen Nutzung mit Änderung der Wirtschaftsart

Vor der Fortführung

Grundbuchbezirk	Holzhausen
Grundbuchblatt	2871
Laufende Nummer	PMW
Flurstück	422/3
Gemarkung	Holzhausen
Gemarkungsschlüssel	5548
Lage	Kleine Tensa
Fläche	7826 m ²
Tatsächliche Nutzung	7826 m ² Stehendes Gewässer

Nach der Fortführung

Flurstück	422/3
Gemarkung	Holzhausen
Gemarkungsschlüssel	5548
Lage	Kleine Tensa
Fläche	7826 m ²
Tatsächliche Nutzung	60 m ² Gehölz 7766 m ² Stehendes Gewässer
Fläche (gesamt)	7826 m ²
Flächendifferenz	0 m ²



Kreis Kreisfreie Stadt Leipzig
Gemarkung Holzhausen (5548)

Fortführungsnachweis 00850
Fortführungsfallnummer 11

Veränderung der tatsächlichen Nutzung mit Änderung der Wirtschaftsart

Veränderung der tatsächlichen Nutzung ohne Änderung der Wirtschaftsart

Vor der Fortführung

Grundbuchbezirk Holzhausen
Grundbuchblatt 149
Laufende Nummer 1
Flurstück 422/a
Gemarkung Holzhausen
Gemarkungsschlüssel 5548
Lage ohne Lage
Fläche 20800 m²
Tatsächliche Nutzung 3 m² Unland / Vegetationslose
Fläche
20797 m² Landwirtschaft

Nach der Fortführung

Flurstück 422/a
Gemarkung Holzhausen
Gemarkungsschlüssel 5548
Lage ohne Lage
Fläche 20800 m²
Tatsächliche Nutzung 1150 m² Gehölz
19650 m² Landwirtschaft

Fläche (gesamt) 20800 m²
Flächendifferenz 0 m²



Kreis Kreisfreie Stadt Leipzig
Gemarkung Holzhausen (5548)

Fortführungsnachweis 00850
Fortführungsfallnummer 12

Veränderung der tatsächlichen Nutzung mit Änderung der Wirtschaftsart

Vor der Fortführung

Grundbuchbezirk Holzhausen
Grundbuchblatt 252
Laufende Nummer 1
Flurstück 423
Gemarkung Holzhausen
Gemarkungsschlüssel 5548
Lage Kleine Tensa
Seifertshainer Straße 52
Fläche 14350 m²
Tatsächliche Nutzung 8962 m² Stehendes Gewässer
784 m² Wohnbaufläche
304 m² Weg
1976 m² Landwirtschaft
2324 m² Landwirtschaft

Nach der Fortführung

Flurstück 423
Gemarkung Holzhausen
Gemarkungsschlüssel 5548
Lage Kleine Tensa
Seifertshainer Straße 52
Fläche 14350 m²
Tatsächliche Nutzung 1566 m² Gehölz
5387 m² Wohnbaufläche
7397 m² Stehendes Gewässer

Fläche (gesamt) 14350 m²
Flächendifferenz 0 m²



Kreis Kreisfreie Stadt Leipzig
Gemarkung Holzhausen (5548)

Fortführungsnachweis 00850
Fortführungsfallnummer 13

Veränderung der tatsächlichen Nutzung mit Änderung der Wirtschaftsart

Vor der Fortführung

Grundbuchbezirk	Holzhausen
Grundbuchblatt	1765
Laufende Nummer	19
Flurstück	425
Gemarkung	Holzhausen
Gemarkungsschlüssel	5548
Lage	ohne Lage
Fläche	14260 m ²
Tatsächliche Nutzung	2178 m ² Unland / Vegetationslose Fläche 8932 m ² Landwirtschaft 3150 m ² Landwirtschaft

Nach der Fortführung

Flurstück	425
Gemarkung	Holzhausen
Gemarkungsschlüssel	5548
Lage	ohne Lage
Fläche	14260 m ²
Tatsächliche Nutzung	3150 m ² Sport-, Freizeit-, und Erholungsfläche 8932 m ² Landwirtschaft 2178 m ² Unland / Vegetationslose Fläche
Fläche (gesamt)	14260 m ²
Flächendifferenz	0 m ²



Kreis Kreisfreie Stadt Leipzig
Gemarkung Holzhausen (5548)

Fortführungsnachweis 00850
Fortführungsfallnummer 14

Veränderung der tatsächlichen Nutzung mit Änderung der Wirtschaftsart

Vor der Fortführung

Grundbuchbezirk	Holzhausen
Grundbuchblatt	3
Laufende Nummer	1
Flurstück	438/a
Gemarkung	Holzhausen
Gemarkungsschlüssel	5548
Lage	Pösgraben
Fläche	7270 m ²
Tatsächliche Nutzung	7186 m ² Landwirtschaft 9 m ² Fließgewässer 75 m ² Fließgewässer

Nach der Fortführung

Flurstück	438/a
Gemarkung	Holzhausen
Gemarkungsschlüssel	5548
Lage	Pösgraben
Fläche	7270 m ²
Tatsächliche Nutzung	6232 m ² Landwirtschaft 954 m ² Gehölz 9 m ² Fließgewässer 75 m ² Fließgewässer
Fläche (gesamt)	7270 m ²
Flächendifferenz	0 m ²



Kreis Kreisfreie Stadt Leipzig
Gemarkung Holzhausen (5548)

Fortführungsnachweis 00850
Fortführungsfallnummer 15

Veränderung der tatsächlichen Nutzung mit Änderung der Wirtschaftsart

Vor der Fortführung

Grundbuchbezirk Holzhausen
Grundbuchblatt 1828
Laufende Nummer 1
Flurstück 439/2
Gemarkung Holzhausen
Gemarkungsschlüssel 5548
Lage ohne Lage
Fläche 999 m²
Tatsächliche Nutzung 999 m² Landwirtschaft

Nach der Fortführung

Flurstück 439/2
Gemarkung Holzhausen
Gemarkungsschlüssel 5548
Lage ohne Lage
Fläche 999 m²
Tatsächliche Nutzung 999 m² Sport-, Freizeit-, und Erholungsfläche

Fläche (gesamt) 999 m²
Flächendifferenz 0 m²



Kreis Kreisfreie Stadt Leipzig
Gemarkung Holzhausen (5548)

Fortführungsnachweis 00850
Fortführungsfallnummer 16

Veränderung der tatsächlichen Nutzung mit Änderung der Wirtschaftsart

Vor der Fortführung

Grundbuchbezirk	Holzhausen
Grundbuchblatt	1867
Laufende Nummer	1
Flurstück	439/3
Gemarkung	Holzhausen
Gemarkungsschlüssel	5548
Lage	Pösgraben
Fläche	1432 m ²
Tatsächliche Nutzung	1288 m ² Landwirtschaft 65 m ² Landwirtschaft 79 m ² Fließgewässer

Nach der Fortführung

Flurstück	439/3
Gemarkung	Holzhausen
Gemarkungsschlüssel	5548
Lage	Pösgraben
Fläche	1432 m ²
Tatsächliche Nutzung	1288 m ² Sport-, Freizeit-, und Erholungsfläche 65 m ² Gehölz 79 m ² Fließgewässer
Fläche (gesamt)	1432 m ²
Flächendifferenz	0 m ²



Kreis Kreisfreie Stadt Leipzig
Gemarkung Holzhausen (5548)

Fortführungsnachweis 00850
Fortführungsfallnummer 17

Veränderung der tatsächlichen Nutzung mit Änderung der Wirtschaftsart

Vor der Fortführung

Grundbuchbezirk	Holzhausen
Grundbuchblatt	1839
Laufende Nummer	1
Flurstück	439/4
Gemarkung	Holzhausen
Gemarkungsschlüssel	5548
Lage	ohne Lage
Fläche	1491 m ²
Tatsächliche Nutzung	1491 m ² Landwirtschaft

Nach der Fortführung

Flurstück	439/4
Gemarkung	Holzhausen
Gemarkungsschlüssel	5548
Lage	ohne Lage
Fläche	1491 m ²
Tatsächliche Nutzung	1491 m ² Sport-, Freizeit-, und Erholungsfläche
Fläche (gesamt)	1491 m ²
Flächendifferenz	0 m ²



Vermessungsverwaltung des Freistaates Sachsen

Kreisfreie Stadt Leipzig
Burgplatz 1
04109 Leipzig

Auszug aus dem Liegenschaftskataster

Fortführungsnachweis

Erstellt am 09.02.2023

Kreis Kreisfreie Stadt Leipzig
Gemarkung Holzhausen (5548)

Fortführungsnachweis 00850
Fortführungsfallnummer 18

Veränderung der tatsächlichen Nutzung mit Änderung der Wirtschaftsart

Vor der Fortführung

Grundbuchbezirk Holzhausen
Grundbuchblatt 1838
Laufende Nummer 1
Flurstück 439/5
Gemarkung Holzhausen
Gemarkungsschlüssel 5548
Lage Auf dem Colmberg 31
Fläche 1543 m²
Tatsächliche Nutzung 1543 m² Wohnbaufläche

Nach der Fortführung

Flurstück 439/5
Gemarkung Holzhausen
Gemarkungsschlüssel 5548
Lage Auf dem Colmberg 31
Fläche 1543 m²
Tatsächliche Nutzung 1543 m² Sport-, Freizeit-, und Erholungsfläche

Fläche (gesamt) 1543 m²
Flächendifferenz 0 m²



Kreis Kreisfreie Stadt Leipzig
Gemarkung Holzhausen (5548)

Fortführungsnachweis 00850
Fortführungsfallnummer 19

Veränderung der tatsächlichen Nutzung mit Änderung der Wirtschaftsart

Vor der Fortführung

Grundbuchbezirk	Holzhausen
Grundbuchblatt	1844
Laufende Nummer	1
Flurstück	439/6
Gemarkung	Holzhausen
Gemarkungsschlüssel	5548
Lage	ohne Lage
Fläche	1598 m ²
Tatsächliche Nutzung	1598 m ² Landwirtschaft

Nach der Fortführung

Flurstück	439/6
Gemarkung	Holzhausen
Gemarkungsschlüssel	5548
Lage	ohne Lage
Fläche	1598 m ²
Tatsächliche Nutzung	1598 m ² Sport-, Freizeit-, und Erholungsfläche
Fläche (gesamt)	1598 m ²
Flächendifferenz	0 m ²



Kreis Kreisfreie Stadt Leipzig
Gemarkung Holzhausen (5548)

Fortführungsnachweis 00850
Fortführungsfallnummer 20

Veränderung der tatsächlichen Nutzung mit Änderung der Wirtschaftsart

Vor der Fortführung

Grundbuchbezirk Holzhausen
Grundbuchblatt 1843
Laufende Nummer 1
Flurstück 439/7
Gemarkung Holzhausen
Gemarkungsschlüssel 5548
Lage Auf dem Colmberg 35
Fläche 1535 m²
Tatsächliche Nutzung 1535 m² Wohnbaufläche

Nach der Fortführung

Flurstück 439/7
Gemarkung Holzhausen
Gemarkungsschlüssel 5548
Lage Auf dem Colmberg 35
Fläche 1535 m²
Tatsächliche Nutzung 1535 m² Sport-, Freizeit-, und Erholungsfläche

Fläche (gesamt) 1535 m²
Flächendifferenz 0 m²



Kreis Kreisfreie Stadt Leipzig
Gemarkung Holzhausen (5548)

Fortführungsnachweis 00850
Fortführungsfallnummer 21

Veränderung der tatsächlichen Nutzung mit Änderung der Wirtschaftsart

Vor der Fortführung

Grundbuchbezirk	Holzhausen
Grundbuchblatt	1845
Laufende Nummer	1
Flurstück	439/9
Gemarkung	Holzhausen
Gemarkungsschlüssel	5548
Lage	ohne Lage
Fläche	1541 m ²
Tatsächliche Nutzung	1541 m ² Landwirtschaft

Nach der Fortführung

Flurstück	439/9
Gemarkung	Holzhausen
Gemarkungsschlüssel	5548
Lage	ohne Lage
Fläche	1541 m ²
Tatsächliche Nutzung	1541 m ² Sport-, Freizeit-, und Erholungsfläche
Fläche (gesamt)	1541 m ²
Flächendifferenz	0 m ²



Kreis Kreisfreie Stadt Leipzig
Gemarkung Holzhausen (5548)

Fortführungsnachweis 00850
Fortführungsfallnummer 22

Veränderung der tatsächlichen Nutzung mit Änderung der Wirtschaftsart

Vor der Fortführung

Grundbuchbezirk Holzhausen
Grundbuchblatt 793
Laufende Nummer 1
Flurstück 439/a
Gemarkung Holzhausen
Gemarkungsschlüssel 5548
Lage ohne Lage
Fläche 2500 m²
Tatsächliche Nutzung 2500 m² Landwirtschaft

Nach der Fortführung

Flurstück 439/a
Gemarkung Holzhausen
Gemarkungsschlüssel 5548
Lage ohne Lage
Fläche 2500 m²
Tatsächliche Nutzung 2500 m² Sport-, Freizeit-, und Erholungsfläche

Fläche (gesamt) 2500 m²
Flächendifferenz 0 m²



Kreis Kreisfreie Stadt Leipzig
Gemarkung Holzhausen (5548)

Fortführungsnachweis 00850
Fortführungsfallnummer 23

Veränderung der tatsächlichen Nutzung mit Änderung der Wirtschaftsart

Vor der Fortführung

Grundbuchbezirk Holzhausen
Grundbuchblatt 1846
Laufende Nummer 1
Flurstück 439/11
Gemarkung Holzhausen
Gemarkungsschlüssel 5548
Lage ohne Lage
Fläche 1482 m²
Tatsächliche Nutzung 1482 m² Landwirtschaft

Nach der Fortführung

Flurstück 439/11
Gemarkung Holzhausen
Gemarkungsschlüssel 5548
Lage ohne Lage
Fläche 1482 m²
Tatsächliche Nutzung 1482 m² Sport-, Freizeit-, und Erholungsfläche

Fläche (gesamt) 1482 m²
Flächendifferenz 0 m²



Vermessungsverwaltung des Freistaates Sachsen

Kreisfreie Stadt Leipzig
Burgplatz 1
04109 Leipzig

Auszug aus dem Liegenschaftskataster

Fortführungsnachweis

Erstellt am 09.02.2023

Kreis Kreisfreie Stadt Leipzig
Gemarkung Holzhausen (5548)

Fortführungsnachweis 00850
Fortführungsfallnummer 24

Veränderung der tatsächlichen Nutzung mit Änderung der Wirtschaftsart

Vor der Fortführung

Grundbuchbezirk	Holzhausen
Grundbuchblatt	1896
Laufende Nummer	1
Flurstück	439/13
Gemarkung	Holzhausen
Gemarkungsschlüssel	5548
Lage	ohne Lage
Fläche	780 m ²
Tatsächliche Nutzung	780 m ² Landwirtschaft

Nach der Fortführung

Flurstück	439/13
Gemarkung	Holzhausen
Gemarkungsschlüssel	5548
Lage	ohne Lage
Fläche	780 m ²
Tatsächliche Nutzung	780 m ² Sport-, Freizeit-, und Erholungsfläche
Fläche (gesamt)	780 m ²
Flächendifferenz	0 m ²



Vermessungsverwaltung des Freistaates Sachsen

Kreisfreie Stadt Leipzig
Burgplatz 1
04109 Leipzig

Auszug aus dem Liegenschaftskataster

Fortführungsnachweis

Erstellt am 09.02.2023

Kreis Kreisfreie Stadt Leipzig
Gemarkung Holzhausen (5548)

Fortführungsnachweis 00850
Fortführungsfallnummer 25

Veränderung der tatsächlichen Nutzung mit Änderung der Wirtschaftsart

Vor der Fortführung

Grundbuchbezirk	Holzhausen
Grundbuchblatt	2124
Laufende Nummer	1
Flurstück	439/14
Gemarkung	Holzhausen
Gemarkungsschlüssel	5548
Lage	Auf dem Colmberg 17
Fläche	780 m ²
Tatsächliche Nutzung	780 m ² Wohnbaufläche

Nach der Fortführung

Flurstück	439/14
Gemarkung	Holzhausen
Gemarkungsschlüssel	5548
Lage	Auf dem Colmberg 17
Fläche	780 m ²
Tatsächliche Nutzung	780 m ² Sport-, Freizeit-, und Erholungsfläche
Fläche (gesamt)	780 m ²
Flächendifferenz	0 m ²



Kreis Kreisfreie Stadt Leipzig
Gemarkung Holzhausen (5548)

Fortführungsnachweis 00850
Fortführungsfallnummer 26

Veränderung der tatsächlichen Nutzung mit Änderung der Wirtschaftsart

Vor der Fortführung

Grundbuchbezirk	Holzhausen
Grundbuchblatt	194
Laufende Nummer	1
Flurstück	440/1
Gemarkung	Holzhausen
Gemarkungsschlüssel	5548
Lage	ohne Lage
Fläche	5987 m ²
Tatsächliche Nutzung	200 m ² Weg 5787 m ² Landwirtschaft

Nach der Fortführung

Flurstück	440/1
Gemarkung	Holzhausen
Gemarkungsschlüssel	5548
Lage	ohne Lage
Fläche	5987 m ²
Tatsächliche Nutzung	5813 m ² Sport-, Freizeit-, und Erholungsfläche 174 m ² Weg
Fläche (gesamt)	5987 m ²
Flächendifferenz	0 m ²



Kreis Kreisfreie Stadt Leipzig
Gemarkung Holzhausen (5548)

Fortführungsnachweis 00850
Fortführungsfallnummer 27

Veränderung der tatsächlichen Nutzung mit Änderung der Wirtschaftsart

Vor der Fortführung

Grundbuchbezirk	Holzhausen
Grundbuchblatt	1801
Laufende Nummer	1
Flurstück	440/2
Gemarkung	Holzhausen
Gemarkungsschlüssel	5548
Lage	ohne Lage
Fläche	1805 m ²
Tatsächliche Nutzung	84 m ² Weg 1721 m ² Landwirtschaft

Nach der Fortführung

Flurstück	440/2
Gemarkung	Holzhausen
Gemarkungsschlüssel	5548
Lage	ohne Lage
Fläche	1805 m ²
Tatsächliche Nutzung	1721 m ² Sport-, Freizeit-, und Erholungsfläche 84 m ² Weg
Fläche (gesamt)	1805 m ²
Flächendifferenz	0 m ²



Kreis Kreisfreie Stadt Leipzig
Gemarkung Holzhausen (5548)

Fortführungsnachweis 00850
Fortführungsfallnummer 28

Veränderung der tatsächlichen Nutzung mit Änderung der Wirtschaftsart

Vor der Fortführung

Grundbuchbezirk	Holzhausen
Grundbuchblatt	1803
Laufende Nummer	1
Flurstück	440/4
Gemarkung	Holzhausen
Gemarkungsschlüssel	5548
Lage	ohne Lage
Fläche	1949 m ²
Tatsächliche Nutzung	94 m ² Weg 1855 m ² Landwirtschaft

Nach der Fortführung

Flurstück	440/4
Gemarkung	Holzhausen
Gemarkungsschlüssel	5548
Lage	ohne Lage
Fläche	1949 m ²
Tatsächliche Nutzung	1858 m ² Sport-, Freizeit-, und Erholungsfläche 91 m ² Weg
Fläche (gesamt)	1949 m ²
Flächendifferenz	0 m ²



Kreis Kreisfreie Stadt Leipzig
Gemarkung Holzhausen (5548)

Fortführungsnachweis 00850
Fortführungsfallnummer 29

Veränderung der tatsächlichen Nutzung mit Änderung der Wirtschaftsart

Vor der Fortführung

Grundbuchbezirk	Holzhausen
Grundbuchblatt	800
Laufende Nummer	1
Flurstück	440/a
Gemarkung	Holzhausen
Gemarkungsschlüssel	5548
Lage	Auf dem Colmberg 15
Fläche	1270 m ²
Tatsächliche Nutzung	1208 m ² Wohnbaufläche 62 m ² Weg

Nach der Fortführung

Flurstück	440/a
Gemarkung	Holzhausen
Gemarkungsschlüssel	5548
Lage	Auf dem Colmberg 15
Fläche	1270 m ²
Tatsächliche Nutzung	1208 m ² Sport-, Freizeit-, und Erholungsfläche 62 m ² Weg
Fläche (gesamt)	1270 m ²
Flächendifferenz	0 m ²



Kreis Kreisfreie Stadt Leipzig
Gemarkung Holzhausen (5548)

Fortführungsnachweis 00850
Fortführungsfallnummer 30

Veränderung der tatsächlichen Nutzung mit Änderung der Wirtschaftsart

Vor der Fortführung

Grundbuchbezirk	Holzhausen
Grundbuchblatt	869
Laufende Nummer	1
Flurstück	440/c
Gemarkung	Holzhausen
Gemarkungsschlüssel	5548
Lage	Auf dem Colmberg 13
Fläche	4827 m ²
Tatsächliche Nutzung	2079 m ² Wohnbaufläche 233 m ² Weg 2515 m ² Landwirtschaft

Nach der Fortführung

Flurstück	440/c
Gemarkung	Holzhausen
Gemarkungsschlüssel	5548
Lage	Auf dem Colmberg 13
Fläche	4827 m ²
Tatsächliche Nutzung	233 m ² Weg 4594 m ² Wohnbaufläche
Fläche (gesamt)	4827 m ²
Flächendifferenz	0 m ²



Kreis Kreisfreie Stadt Leipzig
Gemarkung Holzhausen (5548)

Fortführungsnachweis 00850
Fortführungsfallnummer 31

Veränderung der tatsächlichen Nutzung mit Änderung der Wirtschaftsart

Vor der Fortführung

Grundbuchbezirk Holzhausen
Grundbuchblatt 799
Laufende Nummer 3
Flurstück 441/a
Gemarkung Holzhausen
Gemarkungsschlüssel 5548
Lage ohne Lage
Fläche 8120 m²
Tatsächliche Nutzung 8120 m² Landwirtschaft

Nach der Fortführung

Flurstück 441/a
Gemarkung Holzhausen
Gemarkungsschlüssel 5548
Lage ohne Lage
Fläche 8120 m²
Tatsächliche Nutzung 8120 m² Sport-, Freizeit-, und Erholungsfläche

Fläche (gesamt) 8120 m²
Flächendifferenz 0 m²



Kreis Kreisfreie Stadt Leipzig
Gemarkung Holzhausen (5548)

Fortführungsnachweis 00850
Fortführungsfallnummer 32

Veränderung der tatsächlichen Nutzung mit Änderung der Wirtschaftsart

Vor der Fortführung

Grundbuchbezirk Holzhausen
Grundbuchblatt 2596
Laufende Nummer 1
Flurstück 442/c
Gemarkung Holzhausen
Gemarkungsschlüssel 5548
Lage ohne Lage
Fläche 2390 m²
Tatsächliche Nutzung 2390 m² Landwirtschaft

Nach der Fortführung

Flurstück 442/c
Gemarkung Holzhausen
Gemarkungsschlüssel 5548
Lage ohne Lage
Fläche 2390 m²
Tatsächliche Nutzung 2390 m² Sport-, Freizeit-, und Erholungsfläche

Fläche (gesamt) 2390 m²
Flächendifferenz 0 m²



Kreis Kreisfreie Stadt Leipzig
Gemarkung Holzhausen (5548)

Fortführungsnachweis 00850
Fortführungsfallnummer 33

Veränderung der Lage

Veränderung der tatsächlichen Nutzung mit Änderung der Wirtschaftsart

Vor der Fortführung

Grundbuchbezirk Holzhausen
Grundbuchblatt 1789
Laufende Nummer 7
Flurstück 468/a
Gemarkung Holzhausen
Gemarkungsschlüssel 5548
Lage Auf dem Colmberg
Fläche 1790 m²
Tatsächliche Nutzung 1790 m² Landwirtschaft

Nach der Fortführung

Flurstück 468/a
Gemarkung Holzhausen
Gemarkungsschlüssel 5548
Lage ohne Lage
Fläche 1790 m²
Tatsächliche Nutzung 345 m² Gehölz
1445 m² Landwirtschaft

Fläche (gesamt) 1790 m²
Flächendifferenz 0 m²



Kreis Kreisfreie Stadt Leipzig
Gemarkung Holzhausen (5548)

Fortführungsnachweis 00850
Fortführungsfallnummer 34

Veränderung der tatsächlichen Nutzung mit Änderung der Wirtschaftsart

Vor der Fortführung

Grundbuchbezirk	Holzhausen
Grundbuchblatt	1789
Laufende Nummer	8
Flurstück	468/b
Gemarkung	Holzhausen
Gemarkungsschlüssel	5548
Lage	ohne Lage
Fläche	760 m ²
Tatsächliche Nutzung	760 m ² Landwirtschaft

Nach der Fortführung

Flurstück	468/b
Gemarkung	Holzhausen
Gemarkungsschlüssel	5548
Lage	ohne Lage
Fläche	760 m ²
Tatsächliche Nutzung	104 m ² Gehölz 656 m ² Landwirtschaft
Fläche (gesamt)	760 m ²
Flächendifferenz	0 m ²



Kreis Kreisfreie Stadt Leipzig
Gemarkung Holzhausen (5548)

Fortführungsnachweis 00850
Fortführungsfallnummer 35

Veränderung der tatsächlichen Nutzung mit Änderung der Wirtschaftsart

Vor der Fortführung

Grundbuchbezirk Holzhausen
Grundbuchblatt 1789
Laufende Nummer 9
Flurstück 468/c
Gemarkung Holzhausen
Gemarkungsschlüssel 5548
Lage ohne Lage
Fläche 1290 m²
Tatsächliche Nutzung 1290 m² Landwirtschaft

Nach der Fortführung

Flurstück 468/c
Gemarkung Holzhausen
Gemarkungsschlüssel 5548
Lage ohne Lage
Fläche 1290 m²
Tatsächliche Nutzung 196 m² Gehölz
1094 m² Landwirtschaft

Fläche (gesamt) 1290 m²
Flächendifferenz 0 m²



Kreis Kreisfreie Stadt Leipzig
Gemarkung Holzhausen (5548)

Fortführungsnachweis 00850
Fortführungsfallnummer 36

Veränderung der tatsächlichen Nutzung mit Änderung der Wirtschaftsart

Vor der Fortführung

Grundbuchbezirk Holzhausen
Grundbuchblatt 2126
Laufende Nummer 3
Flurstück 473/1
Gemarkung Holzhausen
Gemarkungsschlüssel 5548
Lage ohne Lage
Fläche 857 m²
Tatsächliche Nutzung 857 m² Landwirtschaft

Nach der Fortführung

Flurstück 473/1
Gemarkung Holzhausen
Gemarkungsschlüssel 5548
Lage ohne Lage
Fläche 857 m²
Tatsächliche Nutzung 857 m² Sport-, Freizeit-, und Erholungsfläche

Fläche (gesamt) 857 m²
Flächendifferenz 0 m²



Vermessungsverwaltung des Freistaates Sachsen

Kreisfreie Stadt Leipzig
Burgplatz 1
04109 Leipzig

Auszug aus dem Liegenschaftskataster

Fortführungsnachweis

Erstellt am 09.02.2023

Kreis Kreisfreie Stadt Leipzig
Gemarkung Holzhausen (5548)

Fortführungsnachweis 00850
Fortführungsfallnummer 37

Veränderung der tatsächlichen Nutzung mit Änderung der Wirtschaftsart

Vor der Fortführung

Grundbuchbezirk Holzhausen
Grundbuchblatt 2126
Laufende Nummer 3
Flurstück 473/2
Gemarkung Holzhausen
Gemarkungsschlüssel 5548
Lage ohne Lage
Fläche 818 m²
Tatsächliche Nutzung 818 m² Landwirtschaft

Nach der Fortführung

Flurstück 473/2
Gemarkung Holzhausen
Gemarkungsschlüssel 5548
Lage ohne Lage
Fläche 818 m²
Tatsächliche Nutzung 818 m² Sport-, Freizeit-, und Erholungsfläche

Fläche (gesamt) 818 m²
Flächendifferenz 0 m²



Kreis Kreisfreie Stadt Leipzig
Gemarkung Holzhausen (5548)

Fortführungsnachweis 00850
Fortführungsfallnummer 38

Veränderung der tatsächlichen Nutzung mit Änderung der Wirtschaftsart

Vor der Fortführung

Grundbuchbezirk Holzhausen
Grundbuchblatt 2127
Laufende Nummer 1
Flurstück 473/3
Gemarkung Holzhausen
Gemarkungsschlüssel 5548
Lage ohne Lage
Fläche 825 m²
Tatsächliche Nutzung 825 m² Landwirtschaft

Nach der Fortführung

Flurstück 473/3
Gemarkung Holzhausen
Gemarkungsschlüssel 5548
Lage ohne Lage
Fläche 825 m²
Tatsächliche Nutzung 825 m² Sport-, Freizeit-, und Erholungsfläche

Fläche (gesamt) 825 m²
Flächendifferenz 0 m²



Kreis Kreisfreie Stadt Leipzig
Gemarkung Holzhausen (5548)

Fortführungsnachweis 00850
Fortführungsfallnummer 39

Veränderung der Lage

Veränderung der tatsächlichen Nutzung mit Änderung der Wirtschaftsart

Vor der Fortführung

Grundbuchbezirk Holzhausen
Grundbuchblatt 454
Laufende Nummer 1
Flurstück 473/a
Gemarkung Holzhausen
Gemarkungsschlüssel 5548
Lage Auf dem Colmberg
Fläche 2000 m²
Tatsächliche Nutzung 2000 m² Landwirtschaft

Nach der Fortführung

Flurstück 473/a
Gemarkung Holzhausen
Gemarkungsschlüssel 5548
Lage ohne Lage
Fläche 2000 m²
Tatsächliche Nutzung 2000 m² Sport-, Freizeit-, und Erholungsfläche

Fläche (gesamt) 2000 m²
Flächendifferenz 0 m²



Kreis Kreisfreie Stadt Leipzig
Gemarkung Holzhausen (5548)

Fortführungsnachweis 00850
Fortführungsfallnummer 40

Veränderung der tatsächlichen Nutzung mit Änderung der Wirtschaftsart

Vor der Fortführung

Grundbuchbezirk	Holzhausen
Grundbuchblatt	4
Laufende Nummer	21
Flurstück	475/a
Gemarkung	Holzhausen
Gemarkungsschlüssel	5548
Lage	ohne Lage
Fläche	20 m ²
Tatsächliche Nutzung	20 m ² Landwirtschaft

Nach der Fortführung

Flurstück	475/a
Gemarkung	Holzhausen
Gemarkungsschlüssel	5548
Lage	ohne Lage
Fläche	20 m ²
Tatsächliche Nutzung	20 m ² Gehölz
Fläche (gesamt)	20 m ²
Flächendifferenz	0 m ²



Kreis Kreisfreie Stadt Leipzig
Gemarkung Holzhausen (5548)

Fortführungsnachweis 00850
Fortführungsfallnummer 41

Veränderung der tatsächlichen Nutzung mit Änderung der Wirtschaftsart

Vor der Fortführung

Grundbuchbezirk Holzhausen
Grundbuchblatt 4344
Laufende Nummer 1
Flurstück 475/b
Gemarkung Holzhausen
Gemarkungsschlüssel 5548
Lage ohne Lage
Fläche 790 m²
Tatsächliche Nutzung 790 m² Landwirtschaft

Nach der Fortführung

Flurstück 475/b
Gemarkung Holzhausen
Gemarkungsschlüssel 5548
Lage ohne Lage
Fläche 790 m²
Tatsächliche Nutzung 596 m² Gehölz
194 m² Landwirtschaft

Fläche (gesamt) 790 m²
Flächendifferenz 0 m²



Kreis Kreisfreie Stadt Leipzig
Gemarkung Holzhausen (5548)

Fortführungsnachweis 00850
Fortführungsfallnummer 42

Veränderung der Lage

Veränderung der tatsächlichen Nutzung mit Änderung der Wirtschaftsart

Vor der Fortführung

Grundbuchbezirk Holzhausen
Grundbuchblatt 4344
Laufende Nummer 2
Flurstück 475/c
Gemarkung Holzhausen
Gemarkungsschlüssel 5548
Lage Auf dem Colmberg
Fläche 2010 m²
Tatsächliche Nutzung 2010 m² Landwirtschaft

Nach der Fortführung

Flurstück 475/c
Gemarkung Holzhausen
Gemarkungsschlüssel 5548
Lage ohne Lage
Fläche 2010 m²
Tatsächliche Nutzung 669 m² Gehölz
1341 m² Landwirtschaft

Fläche (gesamt) 2010 m²
Flächendifferenz 0 m²



Kreis Kreisfreie Stadt Leipzig
Gemarkung Holzhausen (5548)

Fortführungsnachweis 00850
Fortführungsfallnummer 43

Veränderung der Lage

Veränderung der tatsächlichen Nutzung mit Änderung der Wirtschaftsart

Vor der Fortführung

Grundbuchbezirk Holzhausen
Grundbuchblatt 1765
Laufende Nummer 7
Flurstück 480
Gemarkung Holzhausen
Gemarkungsschlüssel 5548
Lage Auf dem Colmberg
Fläche 5680 m²
Tatsächliche Nutzung 5680 m² Landwirtschaft

Nach der Fortführung

Flurstück 480
Gemarkung Holzhausen
Gemarkungsschlüssel 5548
Lage ohne Lage
Fläche 5680 m²
Tatsächliche Nutzung 318 m² Gehölz
5362 m² Landwirtschaft

Fläche (gesamt) 5680 m²
Flächendifferenz 0 m²



Kreis Kreisfreie Stadt Leipzig
Gemarkung Holzhausen (5548)

Fortführungsnachweis 00850
Fortführungsfallnummer 44

Veränderung der Lage

Veränderung der tatsächlichen Nutzung mit Änderung der Wirtschaftsart

Vor der Fortführung

Grundbuchbezirk Holzhausen
Grundbuchblatt 4255
Laufende Nummer 2
Flurstück 486
Gemarkung Holzhausen
Gemarkungsschlüssel 5548
Lage Auf dem Colmberg
Fläche 3230 m²
Tatsächliche Nutzung 3230 m² Landwirtschaft

Nach der Fortführung

Flurstück 486
Gemarkung Holzhausen
Gemarkungsschlüssel 5548
Lage ohne Lage
Fläche 3230 m²
Tatsächliche Nutzung 149 m² Gehölz
3081 m² Landwirtschaft

Fläche (gesamt) 3230 m²
Flächendifferenz 0 m²



Kreis Kreisfreie Stadt Leipzig
Gemarkung Holzhausen (5548)

Fortführungsnachweis 00850
Fortführungsfallnummer 45

Veränderung der Lage

Veränderung der tatsächlichen Nutzung mit Änderung der Wirtschaftsart

Vor der Fortführung

Grundbuchbezirk Holzhausen
Grundbuchblatt 4107
Laufende Nummer 5
Flurstück 487
Gemarkung Holzhausen
Gemarkungsschlüssel 5548
Lage Auf dem Colmberg
Fläche 3500 m²
Tatsächliche Nutzung 3500 m² Landwirtschaft

Nach der Fortführung

Flurstück 487
Gemarkung Holzhausen
Gemarkungsschlüssel 5548
Lage ohne Lage
Fläche 3500 m²
Tatsächliche Nutzung 131 m² Gehölz
3369 m² Landwirtschaft

Fläche (gesamt) 3500 m²
Flächendifferenz 0 m²



Kreis Kreisfreie Stadt Leipzig
Gemarkung Holzhausen (5548)

Fortführungsnachweis 00850
Fortführungsfallnummer 46

Veränderung der tatsächlichen Nutzung mit Änderung der Wirtschaftsart

Vor der Fortführung

Grundbuchbezirk Holzhausen
Grundbuchblatt 1765
Laufende Nummer 5
Flurstück 492/b
Gemarkung Holzhausen
Gemarkungsschlüssel 5548
Lage ohne Lage
Fläche 1090 m²
Tatsächliche Nutzung 1090 m² Landwirtschaft

Nach der Fortführung

Flurstück 492/b
Gemarkung Holzhausen
Gemarkungsschlüssel 5548
Lage ohne Lage
Fläche 1090 m²
Tatsächliche Nutzung 175 m² Gehölz
915 m² Landwirtschaft

Fläche (gesamt) 1090 m²
Flächendifferenz 0 m²



Kreis Kreisfreie Stadt Leipzig
Gemarkung Holzhausen (5548)

Fortführungsnachweis 00850
Fortführungsfallnummer 47

Veränderung der tatsächlichen Nutzung mit Änderung der Wirtschaftsart

Vor der Fortführung

Grundbuchbezirk	Holzhausen
Grundbuchblatt	4263
Laufende Nummer	1
Flurstück	493/1
Gemarkung	Holzhausen
Gemarkungsschlüssel	5548
Lage	ohne Lage
Fläche	1405 m ²
Tatsächliche Nutzung	1388 m ² Landwirtschaft 17 m ² Fließgewässer

Nach der Fortführung

Flurstück	493/1
Gemarkung	Holzhausen
Gemarkungsschlüssel	5548
Lage	ohne Lage
Fläche	1405 m ²
Tatsächliche Nutzung	97 m ² Gehölz 1291 m ² Landwirtschaft 17 m ² Fließgewässer
Fläche (gesamt)	1405 m ²
Flächendifferenz	0 m ²



Kreis Kreisfreie Stadt Leipzig
Gemarkung Holzhausen (5548)

Fortführungsnachweis 00850
Fortführungsfallnummer 48

Veränderung der tatsächlichen Nutzung ohne Änderung der Wirtschaftsart

Vor der Fortführung

Grundbuchbezirk Holzhausen
Grundbuchblatt 1781
Laufende Nummer 13
Flurstück 573/1
Gemarkung Holzhausen
Gemarkungsschlüssel 5548
Lage Seifertshainer Straße
Stötteritzer Landstraße
Fläche 41710 m²
Tatsächliche Nutzung 462 m² Gehölz
41247 m² Straßenverkehr
1 m² Landwirtschaft

Nach der Fortführung

Flurstück 573/1
Gemarkung Holzhausen
Gemarkungsschlüssel 5548
Lage Seifertshainer Straße
Stötteritzer Landstraße
Fläche 41710 m²
Tatsächliche Nutzung 1 m² Landwirtschaft
18318 m² Straßenverkehr
21343 m² Straßenverkehr
1586 m² Landwirtschaft
462 m² Gehölz

Fläche (gesamt) 41710 m²
Flächendifferenz 0 m²



Kreis Kreisfreie Stadt Leipzig
Gemarkung Holzhausen (5548)

Fortführungsnachweis 00850
Fortführungsfallnummer 49

Veränderung der Lage

Veränderung der tatsächlichen Nutzung mit Änderung der Wirtschaftsart

Vor der Fortführung

Grundbuchbezirk Holzhausen
Grundbuchblatt 2376
Laufende Nummer 37
Flurstück 597/7
Gemarkung Holzhausen
Gemarkungsschlüssel 5548
Lage Naunhofer Landstraße
Fläche 2139 m²
Tatsächliche Nutzung 2139 m² Weg

Nach der Fortführung

Flurstück 597/7
Gemarkung Holzhausen
Gemarkungsschlüssel 5548
Lage ohne Lage
Fläche 2139 m²
Tatsächliche Nutzung 1613 m² Weg
526 m² Landwirtschaft

Fläche (gesamt) 2139 m²
Flächendifferenz 0 m²



Kreis Kreisfreie Stadt Leipzig
Gemarkung Holzhausen (5548)

Fortführungsnachweis 00850
Fortführungsfallnummer 50

Veränderung der Lage

Veränderung der tatsächlichen Nutzung mit Änderung der Wirtschaftsart

Vor der Fortführung

Grundbuchbezirk Holzhausen
Grundbuchblatt 2386
Laufende Nummer 60
Flurstück 598/1
Gemarkung Holzhausen
Gemarkungsschlüssel 5548
Lage Auf dem Colmberg
Fläche 307 m²
Tatsächliche Nutzung 307 m² Landwirtschaft

Nach der Fortführung

Flurstück 598/1
Gemarkung Holzhausen
Gemarkungsschlüssel 5548
Lage ohne Lage
Fläche 307 m²
Tatsächliche Nutzung 92 m² Gehölz
215 m² Landwirtschaft

Fläche (gesamt) 307 m²
Flächendifferenz 0 m²



Kreis Kreisfreie Stadt Leipzig
Gemarkung Holzhausen (5548)

Fortführungsnachweis 00850
Fortführungsfallnummer 51

Veränderung der tatsächlichen Nutzung mit Änderung der Wirtschaftsart

Vor der Fortführung

Grundbuchbezirk Holzhausen
Grundbuchblatt 2376
Laufende Nummer 21
Flurstück 599
Gemarkung Holzhausen
Gemarkungsschlüssel 5548
Lage ohne Lage
Fläche 1770 m²
Tatsächliche Nutzung 1770 m² Straßenverkehr

Nach der Fortführung

Flurstück 599
Gemarkung Holzhausen
Gemarkungsschlüssel 5548
Lage ohne Lage
Fläche 1770 m²
Tatsächliche Nutzung 623 m² Straßenverkehr
1147 m² Landwirtschaft

Fläche (gesamt) 1770 m²
Flächendifferenz 0 m²



Kreis Kreisfreie Stadt Leipzig
Gemarkung Holzhausen (5548)

Fortführungsnachweis 00850
Fortführungsfallnummer 52

Veränderung der tatsächlichen Nutzung ohne Änderung der Wirtschaftsart

Vor der Fortführung

Grundbuchbezirk	Holzhausen
Grundbuchblatt	4074
Laufende Nummer	1
Flurstück	849
Gemarkung	Holzhausen
Gemarkungsschlüssel	5548
Lage	ohne Lage
Fläche	62772 m ²
Tatsächliche Nutzung	308 m ² Straßenverkehr 414 m ² Wald 62050 m ² Landwirtschaft

Nach der Fortführung

Flurstück	849
Gemarkung	Holzhausen
Gemarkungsschlüssel	5548
Lage	ohne Lage
Fläche	62772 m ²
Tatsächliche Nutzung	62050 m ² Landwirtschaft 414 m ² Gehölz 308 m ² Straßenverkehr
Fläche (gesamt)	62772 m ²
Flächendifferenz	0 m ²



Kreis Kreisfreie Stadt Leipzig
Gemarkung Holzhausen (5548)

Fortführungsnachweis 00850
Fortführungsfallnummer 53

Veränderung der Lage

Veränderung der tatsächlichen Nutzung mit Änderung der Wirtschaftsart

Vor der Fortführung

Grundbuchbezirk Holzhausen
Grundbuchblatt 4074
Laufende Nummer 2
Flurstück 850/3
Gemarkung Holzhausen
Gemarkungsschlüssel 5548
Lage Seifertshainer Straße
Fläche 70756 m²
Tatsächliche Nutzung 390 m² Weg
7691 m² Unland / Vegetationslose
Fläche
62675 m² Landwirtschaft

Nach der Fortführung

Flurstück 850/3
Gemarkung Holzhausen
Gemarkungsschlüssel 5548
Lage ohne Lage
Fläche 70756 m²
Tatsächliche Nutzung 61714 m² Landwirtschaft
1459 m² Gehölz
7063 m² Gehölz
130 m² Gehölz
390 m² Weg

Fläche (gesamt) 70756 m²
Flächendifferenz 0 m²



Kreis Kreisfreie Stadt Leipzig
Gemarkung Holzhausen (5548)

Fortführungsnachweis 00850
Fortführungsfallnummer 54

Veränderung der tatsächlichen Nutzung mit Änderung der Wirtschaftsart

Veränderung der tatsächlichen Nutzung ohne Änderung der Wirtschaftsart

Vor der Fortführung

Grundbuchbezirk	Holzhausen
Grundbuchblatt	3697
Laufende Nummer	3
Flurstück	851/a
Gemarkung	Holzhausen
Gemarkungsschlüssel	5548
Lage	Große Tensa
Fläche	41326 m ²
Tatsächliche Nutzung	23115 m ² Stehendes Gewässer 4364 m ² Wald 12736 m ² Wald 465 m ² Weg 646 m ² Weg

Nach der Fortführung

Flurstück	851/a
Gemarkung	Holzhausen
Gemarkungsschlüssel	5548
Lage	Große Tensa
Fläche	41326 m ²
Tatsächliche Nutzung	1188 m ² Landwirtschaft 4364 m ² Gehölz 11547 m ² Gehölz 23116 m ² Stehendes Gewässer 465 m ² Weg 646 m ² Weg
Fläche (gesamt)	41326 m ²
Flächendifferenz	0 m ²



Kreis Kreisfreie Stadt Leipzig
Gemarkung Holzhausen (5548)

Fortführungsnachweis 00850
Fortführungsfallnummer 55

Veränderung der tatsächlichen Nutzung mit Änderung der Wirtschaftsart

Vor der Fortführung

Grundbuchbezirk	Holzhausen
Grundbuchblatt	3713
Laufende Nummer	1
Flurstück	854
Gemarkung	Holzhausen
Gemarkungsschlüssel	5548
Lage	ohne Lage
Fläche	1140 m ²
Tatsächliche Nutzung	1140 m ² Landwirtschaft

Nach der Fortführung

Flurstück	854
Gemarkung	Holzhausen
Gemarkungsschlüssel	5548
Lage	ohne Lage
Fläche	1140 m ²
Tatsächliche Nutzung	1140 m ² Gehölz
Fläche (gesamt)	1140 m ²
Flächendifferenz	0 m ²



Kreis Kreisfreie Stadt Leipzig
Gemarkung Holzhausen (5548)

Fortführungsnachweis 00850
Fortführungsfallnummer 56

Veränderung der tatsächlichen Nutzung mit Änderung der Wirtschaftsart

Vor der Fortführung

Grundbuchbezirk	Holzhausen
Grundbuchblatt	3713
Laufende Nummer	2
Flurstück	855
Gemarkung	Holzhausen
Gemarkungsschlüssel	5548
Lage	ohne Lage
Fläche	20 m ²
Tatsächliche Nutzung	20 m ² Landwirtschaft

Nach der Fortführung

Flurstück	855
Gemarkung	Holzhausen
Gemarkungsschlüssel	5548
Lage	ohne Lage
Fläche	20 m ²
Tatsächliche Nutzung	20 m ² Gehölz
Fläche (gesamt)	20 m ²
Flächendifferenz	0 m ²



Kreis Kreisfreie Stadt Leipzig
Gemarkung Holzhausen (5548)

Fortführungsnachweis 00850
Fortführungsfallnummer 57

Veränderung der tatsächlichen Nutzung mit Änderung der Wirtschaftsart

Vor der Fortführung

Grundbuchbezirk	Holzhausen
Grundbuchblatt	3713
Laufende Nummer	3
Flurstück	856
Gemarkung	Holzhausen
Gemarkungsschlüssel	5548
Lage	ohne Lage
Fläche	170 m ²
Tatsächliche Nutzung	170 m ² Landwirtschaft

Nach der Fortführung

Flurstück	856
Gemarkung	Holzhausen
Gemarkungsschlüssel	5548
Lage	ohne Lage
Fläche	170 m ²
Tatsächliche Nutzung	170 m ² Gehölz
Fläche (gesamt)	170 m ²
Flächendifferenz	0 m ²



Kreis Kreisfreie Stadt Leipzig
Gemarkung Holzhausen (5548)

Fortführungsnachweis 00850
Fortführungsfallnummer 58

Veränderung der tatsächlichen Nutzung mit Änderung der Wirtschaftsart

Vor der Fortführung

Grundbuchbezirk	Holzhausen
Grundbuchblatt	3713
Laufende Nummer	4
Flurstück	857
Gemarkung	Holzhausen
Gemarkungsschlüssel	5548
Lage	ohne Lage
Fläche	2230 m ²
Tatsächliche Nutzung	1368 m ² Wohnbaufläche 862 m ² Landwirtschaft

Nach der Fortführung

Flurstück	857
Gemarkung	Holzhausen
Gemarkungsschlüssel	5548
Lage	ohne Lage
Fläche	2230 m ²
Tatsächliche Nutzung	862 m ² Gehölz 1368 m ² Sport-, Freizeit-, und Erholungsfläche
Fläche (gesamt)	2230 m ²
Flächendifferenz	0 m ²



Kreis Kreisfreie Stadt Leipzig
Gemarkung Holzhausen (5548)

Fortführungsnachweis 00850
Fortführungsfallnummer 59

Veränderung der Lage

Veränderung der tatsächlichen Nutzung mit Änderung der Wirtschaftsart

Vor der Fortführung

Grundbuchbezirk Holzhausen
Grundbuchblatt 3714
Laufende Nummer 1
Flurstück 858
Gemarkung Holzhausen
Gemarkungsschlüssel 5548
Lage Auf dem Colmberg
Fläche 2160 m²
Tatsächliche Nutzung 2160 m² Landwirtschaft

Nach der Fortführung

Flurstück 858
Gemarkung Holzhausen
Gemarkungsschlüssel 5548
Lage ohne Lage
Fläche 2160 m²
Tatsächliche Nutzung 747 m² Gehölz
1413 m² Sport-, Freizeit-, und
Erholungsfläche

Fläche (gesamt) 2160 m²
Flächendifferenz 0 m²



Kreis Kreisfreie Stadt Leipzig
Gemarkung Holzhausen (5548)

Fortführungsnachweis 00850
Fortführungsfallnummer 60

Veränderung der tatsächlichen Nutzung mit Änderung der Wirtschaftsart

Vor der Fortführung

Grundbuchbezirk Holzhausen
Grundbuchblatt 3714
Laufende Nummer 2
Flurstück 859
Gemarkung Holzhausen
Gemarkungsschlüssel 5548
Lage ohne Lage
Fläche 440 m²
Tatsächliche Nutzung 440 m² Landwirtschaft

Nach der Fortführung

Flurstück 859
Gemarkung Holzhausen
Gemarkungsschlüssel 5548
Lage ohne Lage
Fläche 440 m²
Tatsächliche Nutzung 440 m² Gehölz

Fläche (gesamt) 440 m²
Flächendifferenz 0 m²



Kreis Kreisfreie Stadt Leipzig
Gemarkung Holzhausen (5548)

Fortführungsnachweis 00850
Fortführungsfallnummer 61

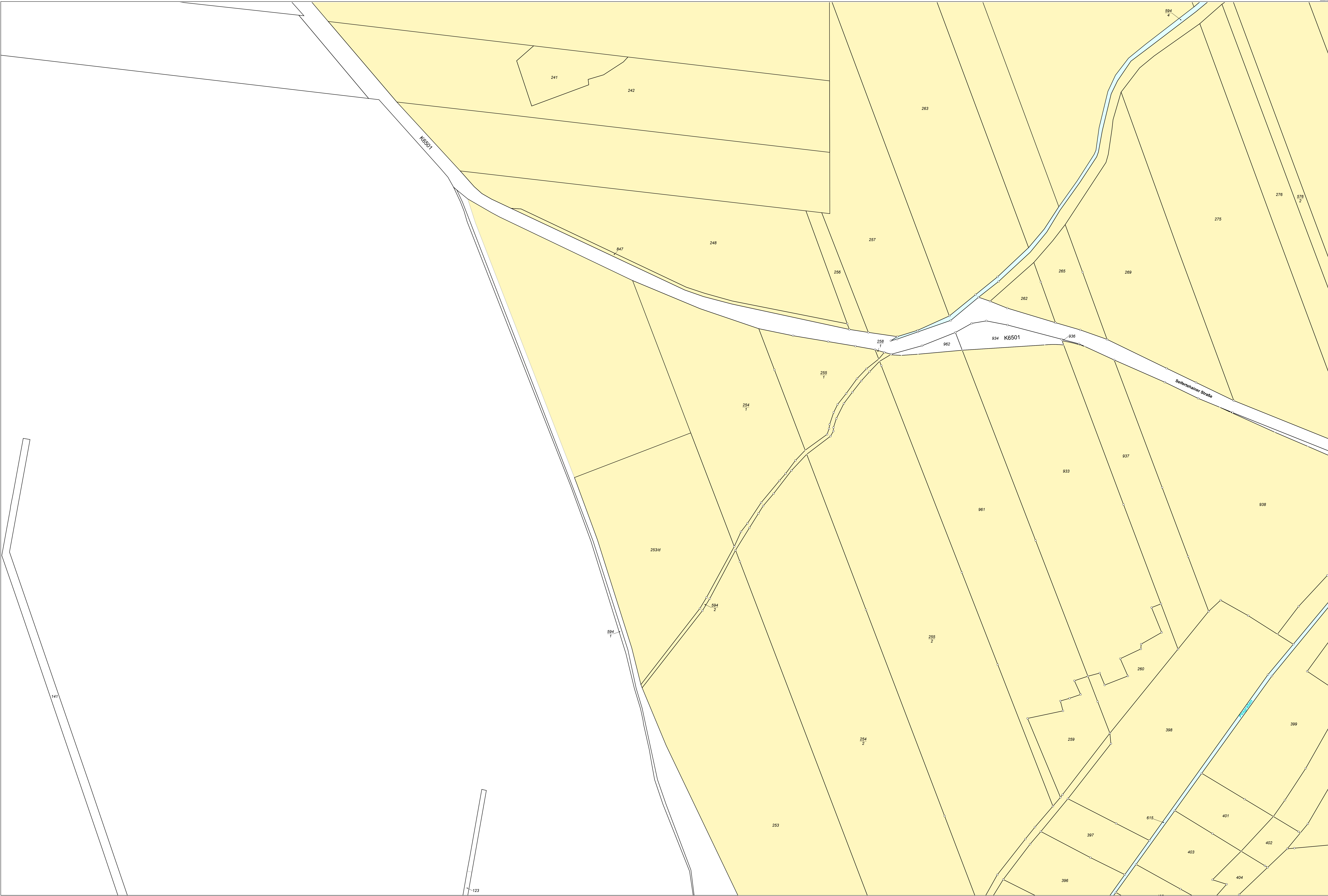
Veränderung der tatsächlichen Nutzung mit Änderung der Wirtschaftsart

Vor der Fortführung

Grundbuchbezirk	Holzhausen
Grundbuchblatt	3714
Laufende Nummer	3
Flurstück	860
Gemarkung	Holzhausen
Gemarkungsschlüssel	5548
Lage	ohne Lage
Fläche	480 m ²
Tatsächliche Nutzung	480 m ² Landwirtschaft

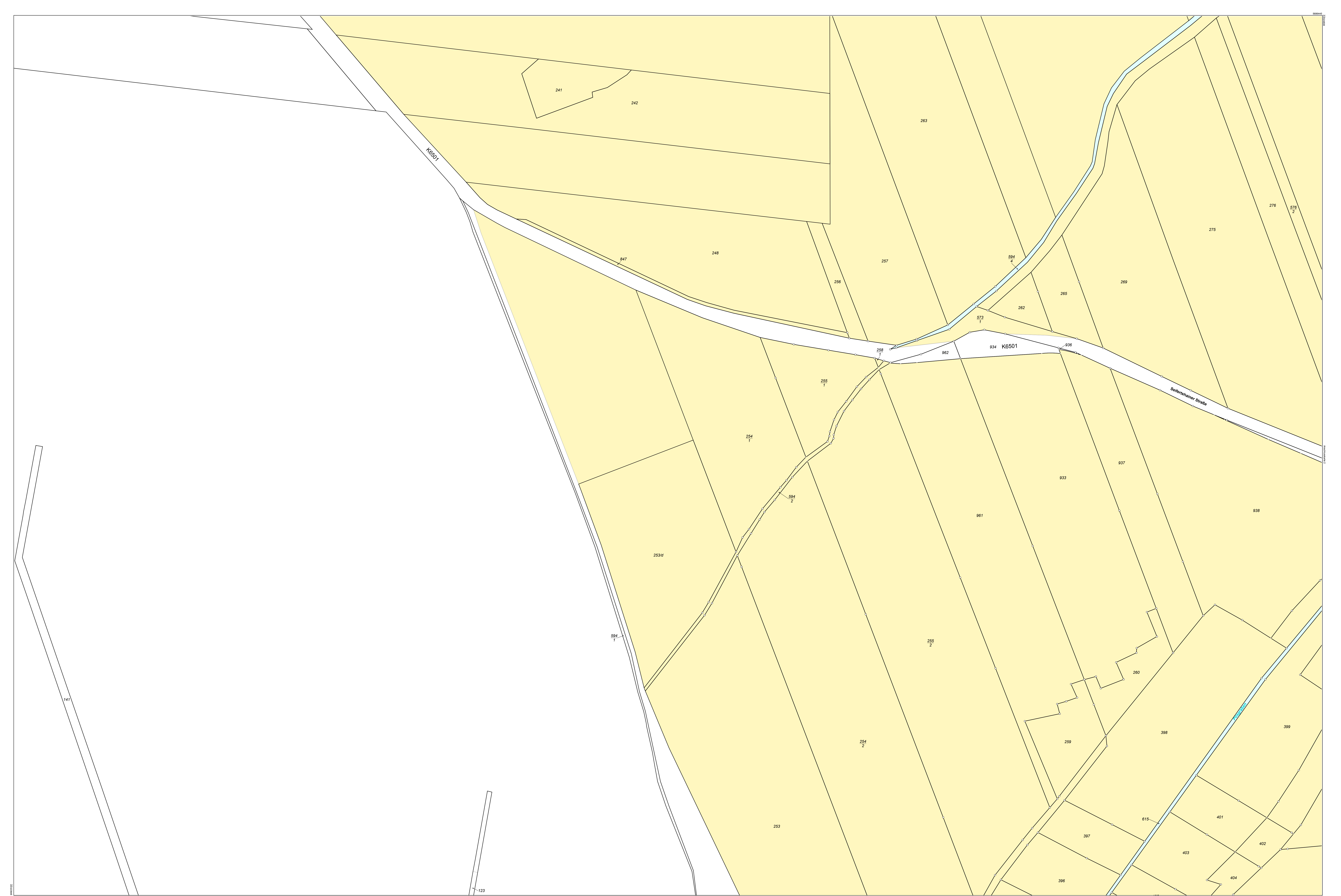
Nach der Fortführung

Flurstück	860
Gemarkung	Holzhausen
Gemarkungsschlüssel	5548
Lage	ohne Lage
Fläche	480 m ²
Tatsächliche Nutzung	480 m ² Gehölz
Fläche (gesamt)	480 m ²
Flächendifferenz	0 m ²



Maßstab 1:1000
0 10 20 30 Meter

Der Auszug aus dem Liegenschaftskataster ist zur Entnahme von Mäßen, insbesondere von Grenzmaßen oder Grenzabständen nicht geeignet.

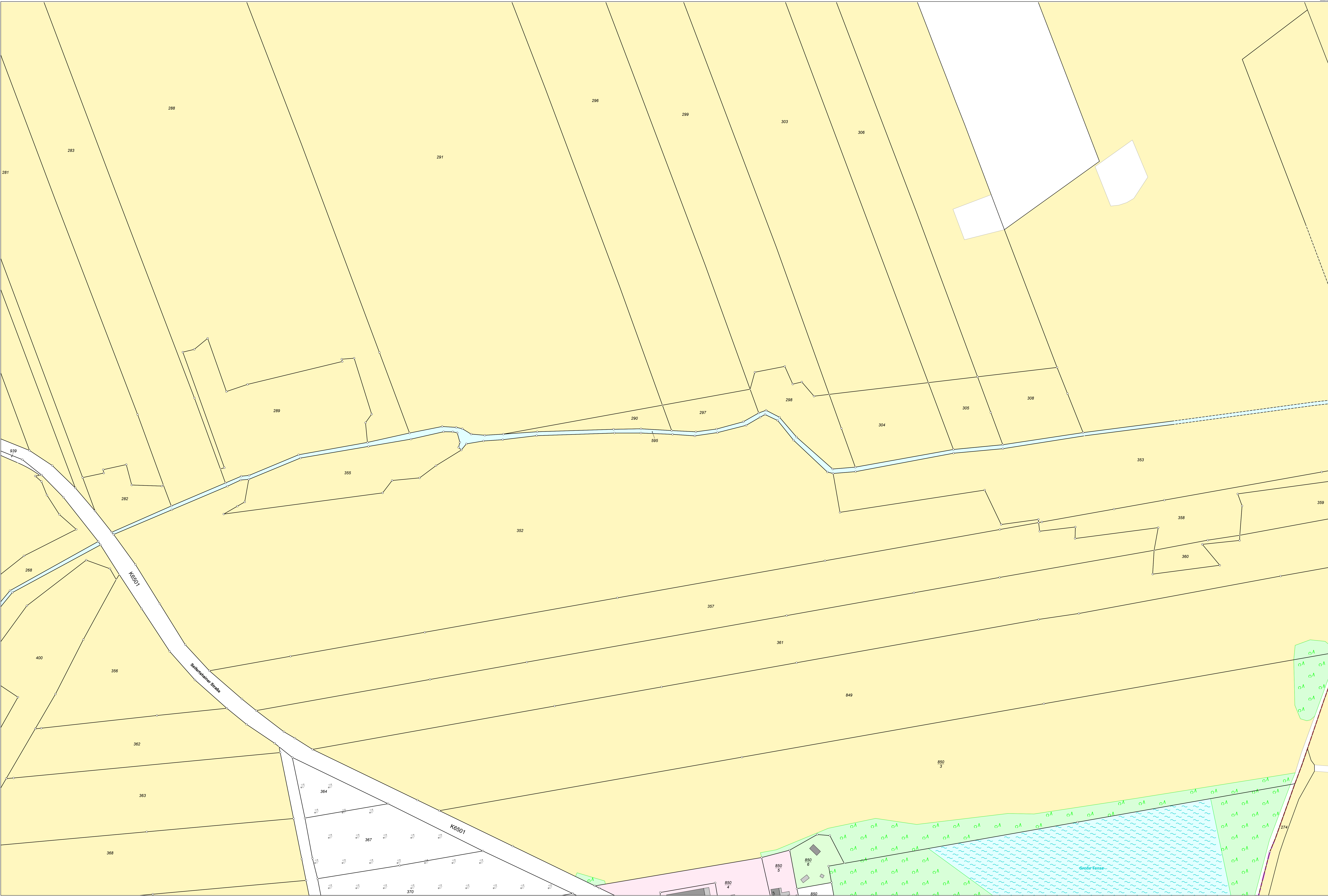


Maßstab 1:1000
 0 10 20 30 Meter

Der Auszug aus dem Liegenschaftskataster ist zur Entnahme von Mafsen, insbesondere von Grenzlinien oder Grenzabständen nicht geeignet.



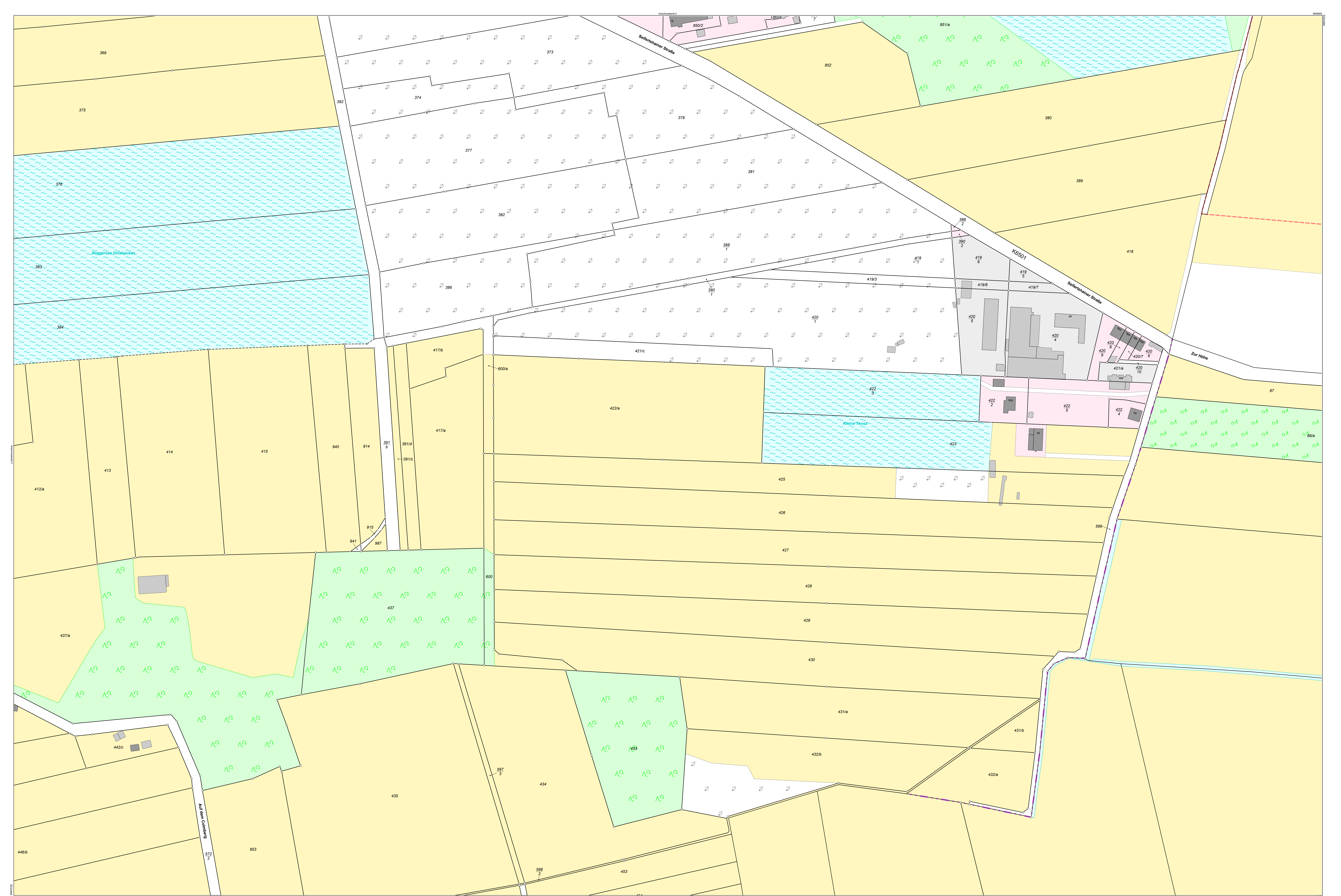
Maßstab 1:1000
 0 10 20 30 Meter
 Der Auszug aus dem Liegenschaftskataster ist zur Entnahme von Kopien, insbesondere von Grenzlinien oder Grenzabständen nicht geeignet.







Maßstab: 1:1000
 0 10 20 30 Meter
 Der Auszug aus dem Liegenschaftskataster ist zur Entnahme von Kopien, insbesondere von Grenzlinien oder Grenzabständen nicht geeignet.



Maßstab: 1:1000
 0 10 20 30 Meter
 Der Auszug aus dem Liegenschaftskataster ist zur Entnahme von Kopien, insbesondere von Grenzlinien oder Grenzabständen nicht geeignet.

