



**Kreis** Kreisfreie Stadt Leipzig  
**Gemarkung** Meusdorf (0421)

**Fortführungsnachweis** 00261  
**Fortführungsfallnummer** 1

## Berichtigung eines Zeichenfehlers

### Vor der Fortführung

Grundbuchbezirk	Meusdorf
Grundbuchblatt	855
Laufende Nummer	1
Flurstück	138
Gemarkung	Meusdorf
Gemarkungsschlüssel	0421
Lage	Pahlenweg 28
Fläche	960 m <sup>2</sup>
Tatsächliche Nutzung	960 m <sup>2</sup> Wohnbaufläche

### Nach der Fortführung

Flurstück	138
Gemarkung	Meusdorf
Gemarkungsschlüssel	0421
Lage	Pahlenweg 28
Fläche	960 m <sup>2</sup>
Tatsächliche Nutzung	960 m <sup>2</sup> Wohnbaufläche
Fläche (gesamt)	960 m <sup>2</sup>
Flächendifferenz	0 m <sup>2</sup>



**Kreis** Kreisfreie Stadt Leipzig  
**Gemarkung** Meusdorf (0421)

**Fortführungsnachweis** 00261  
**Fortführungsfallnummer** 2

## Berichtigung eines Zeichenfehlers

### Vor der Fortführung

Grundbuchbezirk	Meusdorf
Grundbuchblatt	400039
Laufende Nummer	1
Grundbuchbezirk	Meusdorf
Grundbuchblatt	115
Laufende Nummer	NDC
Flurstück	139
Gemarkung	Meusdorf
Gemarkungsschlüssel	0421
Lage	Pahlenweg 30
Fläche	960 m <sup>2</sup>
Tatsächliche Nutzung	960 m <sup>2</sup> Wohnbaufläche

### Nach der Fortführung

Flurstück	139
Gemarkung	Meusdorf
Gemarkungsschlüssel	0421
Lage	Pahlenweg 30
Fläche	960 m <sup>2</sup>
Tatsächliche Nutzung	960 m <sup>2</sup> Wohnbaufläche
Fläche (gesamt)	960 m <sup>2</sup>
Flächendifferenz	0 m <sup>2</sup>



**Kreis** Kreisfreie Stadt Leipzig  
**Gemarkung** Meusdorf (0421)

**Fortführungsnachweis** 00261  
**Fortführungsfallnummer** 3

## Berichtigung eines Zeichenfehlers

### Vor der Fortführung

Grundbuchbezirk	Meusdorf
Grundbuchblatt	1196
Laufende Nummer	1
Flurstück	140
Gemarkung	Meusdorf
Gemarkungsschlüssel	0421
Lage	Pahlenweg 32
Fläche	960 m <sup>2</sup>
Tatsächliche Nutzung	960 m <sup>2</sup> Wohnbaufläche

### Nach der Fortführung

Flurstück	140
Gemarkung	Meusdorf
Gemarkungsschlüssel	0421
Lage	Pahlenweg 32
Fläche	960 m <sup>2</sup>
Tatsächliche Nutzung	960 m <sup>2</sup> Wohnbaufläche
Fläche (gesamt)	960 m <sup>2</sup>
Flächendifferenz	0 m <sup>2</sup>



**Kreis** Kreisfreie Stadt Leipzig  
**Gemarkung** Meusdorf (0421)

**Fortführungsnachweis** 00261  
**Fortführungsfallnummer** 4

## Berichtigung eines Zeichenfehlers

### Vor der Fortführung

Grundbuchbezirk	Meusdorf
Grundbuchblatt	117
Laufende Nummer	1
Flurstück	141
Gemarkung	Meusdorf
Gemarkungsschlüssel	0421
Lage	Pahlenweg 34
Fläche	960 m <sup>2</sup>
Tatsächliche Nutzung	960 m <sup>2</sup> Wohnbaufläche

### Nach der Fortführung

Flurstück	141
Gemarkung	Meusdorf
Gemarkungsschlüssel	0421
Lage	Pahlenweg 34
Fläche	960 m <sup>2</sup>
Tatsächliche Nutzung	960 m <sup>2</sup> Wohnbaufläche
Fläche (gesamt)	960 m <sup>2</sup>
Flächendifferenz	0 m <sup>2</sup>



**Kreis** Kreisfreie Stadt Leipzig  
**Gemarkung** Meusdorf (0421)

**Fortführungsnachweis** 00261  
**Fortführungsfallnummer** 5

## Berichtigung eines Zeichenfehlers

### Vor der Fortführung

Grundbuchbezirk	Meusdorf
Grundbuchblatt	400060
Laufende Nummer	1
Grundbuchbezirk	Meusdorf
Grundbuchblatt	118
Laufende Nummer	AOY
Flurstück	142
Gemarkung	Meusdorf
Gemarkungsschlüssel	0421
Lage	Pahlenweg 36
Fläche	960 m <sup>2</sup>
Tatsächliche Nutzung	960 m <sup>2</sup> Wohnbaufläche

### Nach der Fortführung

Flurstück	142
Gemarkung	Meusdorf
Gemarkungsschlüssel	0421
Lage	Pahlenweg 36
Fläche	960 m <sup>2</sup>
Tatsächliche Nutzung	960 m <sup>2</sup> Wohnbaufläche
Fläche (gesamt)	960 m <sup>2</sup>
Flächendifferenz	0 m <sup>2</sup>



**Kreis** Kreisfreie Stadt Leipzig  
**Gemarkung** Meusdorf (0421)

**Fortführungsnachweis** 00261  
**Fortführungsfallnummer** 6

## Berichtigung eines Zeichenfehlers

### Vor der Fortführung

Grundbuchbezirk	Meusdorf
Grundbuchblatt	400100
Laufende Nummer	1
Grundbuchbezirk	Meusdorf
Grundbuchblatt	119
Laufende Nummer	NDI
Flurstück	143
Gemarkung	Meusdorf
Gemarkungsschlüssel	0421
Lage	Pahlenweg 38
Fläche	960 m <sup>2</sup>
Tatsächliche Nutzung	960 m <sup>2</sup> Wohnbaufläche

### Nach der Fortführung

Flurstück	143
Gemarkung	Meusdorf
Gemarkungsschlüssel	0421
Lage	Pahlenweg 38
Fläche	960 m <sup>2</sup>
Tatsächliche Nutzung	960 m <sup>2</sup> Wohnbaufläche
Fläche (gesamt)	960 m <sup>2</sup>
Flächendifferenz	0 m <sup>2</sup>



**Kreis** Kreisfreie Stadt Leipzig  
**Gemarkung** Meusdorf (0421)

**Fortführungsnachweis** 00261  
**Fortführungsfallnummer** 7

## Berichtigung eines Zeichenfehlers

### Vor der Fortführung

Grundbuchbezirk	Meusdorf
Grundbuchblatt	120
Laufende Nummer	1
Flurstück	144
Gemarkung	Meusdorf
Gemarkungsschlüssel	0421
Lage	Pahlenweg 40
Fläche	960 m <sup>2</sup>
Tatsächliche Nutzung	960 m <sup>2</sup> Wohnbaufläche

### Nach der Fortführung

Flurstück	144
Gemarkung	Meusdorf
Gemarkungsschlüssel	0421
Lage	Pahlenweg 40
Fläche	960 m <sup>2</sup>
Tatsächliche Nutzung	960 m <sup>2</sup> Wohnbaufläche
Fläche (gesamt)	960 m <sup>2</sup>
Flächendifferenz	0 m <sup>2</sup>



**Kreis** Kreisfreie Stadt Leipzig  
**Gemarkung** Meusdorf (0421)

**Fortführungsnachweis** 00261  
**Fortführungsfallnummer** 8

## Berichtigung eines Zeichenfehlers

### Vor der Fortführung

Grundbuchbezirk	Meusdorf
Grundbuchblatt	121
Laufende Nummer	1
Flurstück	145
Gemarkung	Meusdorf
Gemarkungsschlüssel	0421
Lage	Pahlenweg 42
Fläche	960 m <sup>2</sup>
Tatsächliche Nutzung	960 m <sup>2</sup> Wohnbaufläche

### Nach der Fortführung

Flurstück	145
Gemarkung	Meusdorf
Gemarkungsschlüssel	0421
Lage	Pahlenweg 42
Fläche	960 m <sup>2</sup>
Tatsächliche Nutzung	960 m <sup>2</sup> Wohnbaufläche
Fläche (gesamt)	960 m <sup>2</sup>
Flächendifferenz	0 m <sup>2</sup>





**Kreis** Kreisfreie Stadt Leipzig  
**Gemarkung** Meusdorf (0421)

**Fortführungsnachweis** 00261  
**Fortführungsfallnummer** 9

## Berichtigung eines Zeichenfehlers

### Vor der Fortführung

Grundbuchbezirk	Meusdorf
Grundbuchblatt	1067
Laufende Nummer	1
Flurstück	146
Gemarkung	Meusdorf
Gemarkungsschlüssel	0421
Lage	Pahlenweg 44
Fläche	910 m <sup>2</sup>
Tatsächliche Nutzung	910 m <sup>2</sup> Wohnbaufläche

### Nach der Fortführung

Flurstück	146
Gemarkung	Meusdorf
Gemarkungsschlüssel	0421
Lage	Pahlenweg 44
Fläche	910 m <sup>2</sup>
Tatsächliche Nutzung	910 m <sup>2</sup> Wohnbaufläche
Fläche (gesamt)	910 m <sup>2</sup>
Flächendifferenz	0 m <sup>2</sup>



**Kreis** Kreisfreie Stadt Leipzig  
**Gemarkung** Meusdorf (0421)

**Fortführungsnachweis** 00261  
**Fortführungsfallnummer** 10

## Berichtigung eines Zeichenfehlers

### Vor der Fortführung

Grundbuchbezirk Meusdorf  
Grundbuchblatt 1491  
Laufende Nummer 1  
Flurstück 147  
Gemarkung Meusdorf  
Gemarkungsschlüssel 0421  
Lage Erich-Mühsam-Weg 1  
Fläche 900 m<sup>2</sup>  
Tatsächliche Nutzung 900 m<sup>2</sup> Wohnbaufläche

### Nach der Fortführung

Flurstück 147  
Gemarkung Meusdorf  
Gemarkungsschlüssel 0421  
Lage Erich-Mühsam-Weg 1  
Fläche 900 m<sup>2</sup>  
Tatsächliche Nutzung 900 m<sup>2</sup> Wohnbaufläche  
  
Fläche (gesamt) 900 m<sup>2</sup>  
Flächendifferenz 0 m<sup>2</sup>



**Kreis** Kreisfreie Stadt Leipzig  
**Gemarkung** Meusdorf (0421)

**Fortführungsnachweis** 00261  
**Fortführungsfallnummer** 11

## Berichtigung eines Zeichenfehlers

### Vor der Fortführung

Grundbuchbezirk	Meusdorf
Grundbuchblatt	400225
Laufende Nummer	1
Grundbuchbezirk	Meusdorf
Grundbuchblatt	124
Laufende Nummer	APB
Flurstück	148
Gemarkung	Meusdorf
Gemarkungsschlüssel	0421
Lage	Erich-Mühsam-Weg 3
Fläche	920 m <sup>2</sup>
Tatsächliche Nutzung	920 m <sup>2</sup> Wohnbaufläche

### Nach der Fortführung

Flurstück	148
Gemarkung	Meusdorf
Gemarkungsschlüssel	0421
Lage	Erich-Mühsam-Weg 3
Fläche	920 m <sup>2</sup>
Tatsächliche Nutzung	920 m <sup>2</sup> Wohnbaufläche
Fläche (gesamt)	920 m <sup>2</sup>
Flächendifferenz	0 m <sup>2</sup>



**Kreis** Kreisfreie Stadt Leipzig  
**Gemarkung** Meusdorf (0421)

**Fortführungsnachweis** 00261  
**Fortführungsfallnummer** 12

## Berichtigung eines Zeichenfehlers

### Vor der Fortführung

Grundbuchbezirk Meusdorf  
Grundbuchblatt 400224  
Laufende Nummer 1  
Grundbuchbezirk Meusdorf  
Grundbuchblatt 141  
Laufende Nummer APW  
Flurstück 165  
Gemarkung Meusdorf  
Gemarkungsschlüssel 0421  
Lage Erich-Mühsam-Weg 37  
Fläche 1010 m<sup>2</sup>  
Tatsächliche Nutzung 1010 m<sup>2</sup> Wohnbaufläche

### Nach der Fortführung

Flurstück 165  
Gemarkung Meusdorf  
Gemarkungsschlüssel 0421  
Lage Erich-Mühsam-Weg 37  
Fläche 1010 m<sup>2</sup>  
Tatsächliche Nutzung 1010 m<sup>2</sup> Wohnbaufläche  
  
Fläche (gesamt) 1010 m<sup>2</sup>  
Flächendifferenz 0 m<sup>2</sup>



**Kreis** Kreisfreie Stadt Leipzig  
**Gemarkung** Meusdorf (0421)

**Fortführungsnachweis** 00261  
**Fortführungsfallnummer** 13

## Berichtigung eines Zeichenfehlers

### Vor der Fortführung

Grundbuchbezirk Meusdorf  
Grundbuchblatt 1969  
Laufende Nummer 1  
Flurstück 166/1  
Gemarkung Meusdorf  
Gemarkungsschlüssel 0421  
Lage Erich-Mühsam-Weg 39  
Fläche 650 m<sup>2</sup>  
Tatsächliche Nutzung 650 m<sup>2</sup> Wohnbaufläche

### Nach der Fortführung

Flurstück 166/1  
Gemarkung Meusdorf  
Gemarkungsschlüssel 0421  
Lage Erich-Mühsam-Weg 39  
Fläche 650 m<sup>2</sup>  
Tatsächliche Nutzung 650 m<sup>2</sup> Wohnbaufläche  
  
Fläche (gesamt) 650 m<sup>2</sup>  
Flächendifferenz 0 m<sup>2</sup>



**Kreis** Kreisfreie Stadt Leipzig  
**Gemarkung** Meusdorf (0421)

**Fortführungsnachweis** 00261  
**Fortführungsfallnummer** 14

## Berichtigung eines Zeichenfehlers

### Vor der Fortführung

Grundbuchbezirk	Meusdorf
Grundbuchblatt	400104
Laufende Nummer	1
Grundbuchbezirk	Meusdorf
Grundbuchblatt	161
Laufende Nummer	AQI
Flurstück	185
Gemarkung	Meusdorf
Gemarkungsschlüssel	0421
Lage	Erich-Mühsam-Weg 38
Fläche	940 m <sup>2</sup>
Tatsächliche Nutzung	940 m <sup>2</sup> Wohnbaufläche

### Nach der Fortführung

Flurstück	185
Gemarkung	Meusdorf
Gemarkungsschlüssel	0421
Lage	Erich-Mühsam-Weg 38
Fläche	940 m <sup>2</sup>
Tatsächliche Nutzung	940 m <sup>2</sup> Wohnbaufläche
Fläche (gesamt)	940 m <sup>2</sup>
Flächendifferenz	0 m <sup>2</sup>



**Kreis** Kreisfreie Stadt Leipzig  
**Gemarkung** Meusdorf (0421)

**Fortführungsnachweis** 00261  
**Fortführungsfallnummer** 15

## Berichtigung eines Zeichenfehlers

### Vor der Fortführung

Grundbuchbezirk Meusdorf  
Grundbuchblatt 162  
Laufende Nummer 1  
Flurstück 186/1  
Gemarkung Meusdorf  
Gemarkungsschlüssel 0421  
Lage Erich-Mühsam-Weg 40  
Fläche 470 m<sup>2</sup>  
Tatsächliche Nutzung 470 m<sup>2</sup> Wohnbaufläche

### Nach der Fortführung

Flurstück 186/1  
Gemarkung Meusdorf  
Gemarkungsschlüssel 0421  
Lage Erich-Mühsam-Weg 40  
Fläche 470 m<sup>2</sup>  
Tatsächliche Nutzung 470 m<sup>2</sup> Wohnbaufläche  
  
Fläche (gesamt) 470 m<sup>2</sup>  
Flächendifferenz 0 m<sup>2</sup>



**Kreis** Kreisfreie Stadt Leipzig  
**Gemarkung** Meusdorf (0421)

**Fortführungsnachweis** 00261  
**Fortführungsfallnummer** 16

## Berichtigung eines Zeichenfehlers

### Vor der Fortführung

Grundbuchbezirk Meusdorf  
Grundbuchblatt 826  
Laufende Nummer 1  
Flurstück 220/a  
Gemarkung Meusdorf  
Gemarkungsschlüssel 0421  
Lage Schwarzenbergweg  
Schwarzenbergweg 27  
Fläche 901 m<sup>2</sup>  
Tatsächliche Nutzung 901 m<sup>2</sup> Wohnbaufläche

### Nach der Fortführung

Flurstück 220/a  
Gemarkung Meusdorf  
Gemarkungsschlüssel 0421  
Lage Schwarzenbergweg  
Schwarzenbergweg 27  
Fläche 901 m<sup>2</sup>  
Tatsächliche Nutzung 901 m<sup>2</sup> Wohnbaufläche  
  
Fläche (gesamt) 901 m<sup>2</sup>  
Flächendifferenz 0 m<sup>2</sup>





**Kreis** Kreisfreie Stadt Leipzig  
**Gemarkung** Meusdorf (0421)

**Fortführungsnachweis** 00261  
**Fortführungsfallnummer** 17

## Berichtigung eines Zeichenfehlers

### Vor der Fortführung

Grundbuchbezirk Meusdorf  
Grundbuchblatt 400449  
Laufende Nummer 1  
Grundbuchbezirk Meusdorf  
Grundbuchblatt 206  
Laufende Nummer ARQ  
Flurstück 231  
Gemarkung Meusdorf  
Gemarkungsschlüssel 0421  
Lage Heinrich-Mann-Weg 35  
Fläche 1280 m<sup>2</sup>  
Tatsächliche Nutzung 1280 m<sup>2</sup> Wohnbaufläche

### Nach der Fortführung

Flurstück 231  
Gemarkung Meusdorf  
Gemarkungsschlüssel 0421  
Lage Heinrich-Mann-Weg 35  
Fläche 1280 m<sup>2</sup>  
Tatsächliche Nutzung 1280 m<sup>2</sup> Wohnbaufläche  
  
Fläche (gesamt) 1280 m<sup>2</sup>  
Flächendifferenz 0 m<sup>2</sup>



**Kreis** Kreisfreie Stadt Leipzig  
**Gemarkung** Meusdorf (0421)

**Fortführungsnachweis** 00261  
**Fortführungsfallnummer** 18

## Berichtigung eines Zeichenfehlers

### Vor der Fortführung

Grundbuchbezirk Meusdorf  
Grundbuchblatt 207  
Laufende Nummer 1  
Flurstück 232  
Gemarkung Meusdorf  
Gemarkungsschlüssel 0421  
Lage Heinrich-Mann-Weg 33  
Fläche 1280 m<sup>2</sup>  
Tatsächliche Nutzung 1280 m<sup>2</sup> Wohnbaufläche

### Nach der Fortführung

Flurstück 232  
Gemarkung Meusdorf  
Gemarkungsschlüssel 0421  
Lage Heinrich-Mann-Weg 33  
Fläche 1280 m<sup>2</sup>  
Tatsächliche Nutzung 1280 m<sup>2</sup> Wohnbaufläche  
  
Fläche (gesamt) 1280 m<sup>2</sup>  
Flächendifferenz 0 m<sup>2</sup>



**Kreis** Kreisfreie Stadt Leipzig  
**Gemarkung** Meusdorf (0421)

**Fortführungsnachweis** 00261  
**Fortführungsfallnummer** 19

## Berichtigung eines Zeichenfehlers

### Vor der Fortführung

Grundbuchbezirk Meusdorf  
Grundbuchblatt 222  
Laufende Nummer 1  
Flurstück 247  
Gemarkung Meusdorf  
Gemarkungsschlüssel 0421  
Lage Heinrich-Mann-Weg 3  
Fläche 1280 m<sup>2</sup>  
Tatsächliche Nutzung 1280 m<sup>2</sup> Wohnbaufläche

### Nach der Fortführung

Flurstück 247  
Gemarkung Meusdorf  
Gemarkungsschlüssel 0421  
Lage Heinrich-Mann-Weg 3  
Fläche 1280 m<sup>2</sup>  
Tatsächliche Nutzung 1280 m<sup>2</sup> Wohnbaufläche  
  
Fläche (gesamt) 1280 m<sup>2</sup>  
Flächendifferenz 0 m<sup>2</sup>



**Kreis** Kreisfreie Stadt Leipzig  
**Gemarkung** Meusdorf (0421)

**Fortführungsnachweis** 00261  
**Fortführungsfallnummer** 20

## Veränderung der tatsächlichen Nutzung mit Änderung der Wirtschaftsart

### Vor der Fortführung

Grundbuchbezirk	Meusdorf
Grundbuchblatt	813
Laufende Nummer	1
Flurstück	270
Gemarkung	Meusdorf
Gemarkungsschlüssel	0421
Lage	Zolaweg 40
Fläche	881 m <sup>2</sup>
Tatsächliche Nutzung	881 m <sup>2</sup> Grünanlage

### Nach der Fortführung

Flurstück	270
Gemarkung	Meusdorf
Gemarkungsschlüssel	0421
Lage	Zolaweg 40
Fläche	881 m <sup>2</sup>
Tatsächliche Nutzung	881 m <sup>2</sup> Wohnbaufläche
Fläche (gesamt)	881 m <sup>2</sup>
Flächendifferenz	0 m <sup>2</sup>



**Kreis** Kreisfreie Stadt Leipzig  
**Gemarkung** Meusdorf (0421)

**Fortführungsnachweis** 00261  
**Fortführungsfallnummer** 21

## Veränderung der Lage

### Veränderung der tatsächlichen Nutzung mit Änderung der Wirtschaftsart

### Veränderung der tatsächlichen Nutzung ohne Änderung der Wirtschaftsart

#### Vor der Fortführung

Grundbuchbezirk	Meusdorf
Grundbuchblatt	809
Laufende Nummer	1
Flurstück	349
Gemarkung	Meusdorf
Gemarkungsschlüssel	0421
Lage	Schwarzenbergweg Schwarzenbergweg 4
Fläche	23680 m <sup>2</sup>
Tatsächliche Nutzung	1216 m <sup>2</sup> Straßenverkehr 5038 m <sup>2</sup> Wohnbaufläche 2998 m <sup>2</sup> Landwirtschaft 14428 m <sup>2</sup> Landwirtschaft

#### Nach der Fortführung

Flurstück	349
Gemarkung	Meusdorf
Gemarkungsschlüssel	0421
Lage	Schwarzenbergweg 4
Fläche	23680 m <sup>2</sup>
Tatsächliche Nutzung	19469 m <sup>2</sup> Fläche besonderer funktionaler Prägung 2999 m <sup>2</sup> Fläche besonderer funktionaler Prägung 1212 m <sup>2</sup> Straßenverkehr
Fläche (gesamt)	23680 m <sup>2</sup>
Flächendifferenz	0 m <sup>2</sup>



**Kreis** Kreisfreie Stadt Leipzig  
**Gemarkung** Meusdorf (0421)

**Fortführungsnachweis** 00261  
**Fortführungsfallnummer** 22

## Berichtigung eines Zeichenfehlers

### Vor der Fortführung

Grundbuchbezirk	Meusdorf
Grundbuchblatt	2015
Laufende Nummer	DCN
Grundbuchbezirk	Meusdorf
Grundbuchblatt	332
Laufende Nummer	1
Flurstück	368
Gemarkung	Meusdorf
Gemarkungsschlüssel	0421
Lage	Romain-Rolland-Weg 35
Fläche	930 m <sup>2</sup>
Tatsächliche Nutzung	930 m <sup>2</sup> Wohnbaufläche

### Nach der Fortführung

Flurstück	368
Gemarkung	Meusdorf
Gemarkungsschlüssel	0421
Lage	Romain-Rolland-Weg 35
Fläche	930 m <sup>2</sup>
Tatsächliche Nutzung	930 m <sup>2</sup> Wohnbaufläche
Fläche (gesamt)	930 m <sup>2</sup>
Flächendifferenz	0 m <sup>2</sup>



**Kreis** Kreisfreie Stadt Leipzig  
**Gemarkung** Meusdorf (0421)

**Fortführungsnachweis** 00261  
**Fortführungsfallnummer** 23

## Berichtigung eines Zeichenfehlers

### Vor der Fortführung

Grundbuchbezirk	Meusdorf
Grundbuchblatt	400378
Laufende Nummer	1
Grundbuchbezirk	Meusdorf
Grundbuchblatt	373
Laufende Nummer	AUY
Flurstück	410
Gemarkung	Meusdorf
Gemarkungsschlüssel	0421
Lage	Joachim-Gottschalk-Weg 47
Fläche	950 m <sup>2</sup>
Tatsächliche Nutzung	950 m <sup>2</sup> Wohnbaufläche

### Nach der Fortführung

Flurstück	410
Gemarkung	Meusdorf
Gemarkungsschlüssel	0421
Lage	Joachim-Gottschalk-Weg 47
Fläche	950 m <sup>2</sup>
Tatsächliche Nutzung	950 m <sup>2</sup> Wohnbaufläche
Fläche (gesamt)	950 m <sup>2</sup>
Flächendifferenz	0 m <sup>2</sup>



**Kreis** Kreisfreie Stadt Leipzig  
**Gemarkung** Meusdorf (0421)

**Fortführungsnachweis** 00261  
**Fortführungsfallnummer** 24

## Berichtigung eines Zeichenfehlers

### Vor der Fortführung

Grundbuchbezirk Meusdorf  
Grundbuchblatt 1031  
Laufende Nummer 1  
Flurstück 411  
Gemarkung Meusdorf  
Gemarkungsschlüssel 0421  
Lage Diebitschweg 48  
Fläche 1070 m<sup>2</sup>  
Tatsächliche Nutzung 1070 m<sup>2</sup> Wohnbaufläche

### Nach der Fortführung

Flurstück 411  
Gemarkung Meusdorf  
Gemarkungsschlüssel 0421  
Lage Diebitschweg 48  
Fläche 1070 m<sup>2</sup>  
Tatsächliche Nutzung 1070 m<sup>2</sup> Wohnbaufläche  
  
Fläche (gesamt) 1070 m<sup>2</sup>  
Flächendifferenz 0 m<sup>2</sup>





**Kreis** Kreisfreie Stadt Leipzig  
**Gemarkung** Meusdorf (0421)

**Fortführungsnachweis** 00261  
**Fortführungsfallnummer** 25

## Berichtigung eines Zeichenfehlers

### Vor der Fortführung

Grundbuchbezirk	Meusdorf
Grundbuchblatt	1943
Laufende Nummer	1
Flurstück	481/2
Gemarkung	Meusdorf
Gemarkungsschlüssel	0421
Lage	Tollweg 44a
Fläche	529 m <sup>2</sup>
Tatsächliche Nutzung	529 m <sup>2</sup> Wohnbaufläche

### Nach der Fortführung

Flurstück	481/2
Gemarkung	Meusdorf
Gemarkungsschlüssel	0421
Lage	Tollweg 44a
Fläche	529 m <sup>2</sup>
Tatsächliche Nutzung	529 m <sup>2</sup> Wohnbaufläche
Fläche (gesamt)	529 m <sup>2</sup>
Flächendifferenz	0 m <sup>2</sup>



**Kreis** Kreisfreie Stadt Leipzig  
**Gemarkung** Meusdorf (0421)

**Fortführungsnachweis** 00261  
**Fortführungsfallnummer** 26

## Berichtigung eines Zeichenfehlers

### Vor der Fortführung

Grundbuchbezirk	Meusdorf
Grundbuchblatt	882
Laufende Nummer	1
Flurstück	482
Gemarkung	Meusdorf
Gemarkungsschlüssel	0421
Lage	Tollweg 44
Fläche	850 m <sup>2</sup>
Tatsächliche Nutzung	850 m <sup>2</sup> Wohnbaufläche

### Nach der Fortführung

Flurstück	482
Gemarkung	Meusdorf
Gemarkungsschlüssel	0421
Lage	Tollweg 44
Fläche	850 m <sup>2</sup>
Tatsächliche Nutzung	850 m <sup>2</sup> Wohnbaufläche
Fläche (gesamt)	850 m <sup>2</sup>
Flächendifferenz	0 m <sup>2</sup>



**Kreis** Kreisfreie Stadt Leipzig  
**Gemarkung** Meusdorf (0421)

**Fortführungsnachweis** 00261  
**Fortführungsfallnummer** 27

## Berichtigung eines Zeichenfehlers

### Vor der Fortführung

Grundbuchbezirk	Meusdorf
Grundbuchblatt	400409
Laufende Nummer	1
Grundbuchbezirk	Meusdorf
Grundbuchblatt	438
Laufende Nummer	DFI
Flurstück	483
Gemarkung	Meusdorf
Gemarkungsschlüssel	0421
Lage	Tollweg 42
Fläche	920 m <sup>2</sup>
Tatsächliche Nutzung	920 m <sup>2</sup> Wohnbaufläche

### Nach der Fortführung

Flurstück	483
Gemarkung	Meusdorf
Gemarkungsschlüssel	0421
Lage	Tollweg 42
Fläche	920 m <sup>2</sup>
Tatsächliche Nutzung	920 m <sup>2</sup> Wohnbaufläche
Fläche (gesamt)	920 m <sup>2</sup>
Flächendifferenz	0 m <sup>2</sup>



**Kreis** Kreisfreie Stadt Leipzig  
**Gemarkung** Meusdorf (0421)

**Fortführungsnachweis** 00261  
**Fortführungsfallnummer** 28

## Berichtigung eines Zeichenfehlers

### Vor der Fortführung

Grundbuchbezirk	Meusdorf
Grundbuchblatt	1246
Laufende Nummer	1
Flurstück	484
Gemarkung	Meusdorf
Gemarkungsschlüssel	0421
Lage	Tollweg 40
Fläche	900 m <sup>2</sup>
Tatsächliche Nutzung	900 m <sup>2</sup> Wohnbaufläche

### Nach der Fortführung

Flurstück	484
Gemarkung	Meusdorf
Gemarkungsschlüssel	0421
Lage	Tollweg 40
Fläche	900 m <sup>2</sup>
Tatsächliche Nutzung	900 m <sup>2</sup> Wohnbaufläche
Fläche (gesamt)	900 m <sup>2</sup>
Flächendifferenz	0 m <sup>2</sup>



**Kreis** Kreisfreie Stadt Leipzig  
**Gemarkung** Meusdorf (0421)

**Fortführungsnachweis** 00261  
**Fortführungsfallnummer** 29

## Berichtigung eines Zeichenfehlers

### Vor der Fortführung

Grundbuchbezirk	Meusdorf
Grundbuchblatt	400423
Laufende Nummer	1
Grundbuchbezirk	Meusdorf
Grundbuchblatt	440
Laufende Nummer	AWW
Flurstück	485
Gemarkung	Meusdorf
Gemarkungsschlüssel	0421
Lage	Tollweg 38
Fläche	880 m <sup>2</sup>
Tatsächliche Nutzung	880 m <sup>2</sup> Wohnbaufläche

### Nach der Fortführung

Flurstück	485
Gemarkung	Meusdorf
Gemarkungsschlüssel	0421
Lage	Tollweg 38
Fläche	880 m <sup>2</sup>
Tatsächliche Nutzung	880 m <sup>2</sup> Wohnbaufläche
Fläche (gesamt)	880 m <sup>2</sup>
Flächendifferenz	0 m <sup>2</sup>



**Kreis** Kreisfreie Stadt Leipzig  
**Gemarkung** Meusdorf (0421)

**Fortführungsnachweis** 00261  
**Fortführungsfallnummer** 30

## Berichtigung eines Zeichenfehlers

### Vor der Fortführung

Grundbuchbezirk	Meusdorf
Grundbuchblatt	441
Laufende Nummer	1
Flurstück	486
Gemarkung	Meusdorf
Gemarkungsschlüssel	0421
Lage	Tollweg 36
Fläche	870 m <sup>2</sup>
Tatsächliche Nutzung	870 m <sup>2</sup> Wohnbaufläche

### Nach der Fortführung

Flurstück	486
Gemarkung	Meusdorf
Gemarkungsschlüssel	0421
Lage	Tollweg 36
Fläche	870 m <sup>2</sup>
Tatsächliche Nutzung	870 m <sup>2</sup> Wohnbaufläche
Fläche (gesamt)	870 m <sup>2</sup>
Flächendifferenz	0 m <sup>2</sup>



**Kreis** Kreisfreie Stadt Leipzig  
**Gemarkung** Meusdorf (0421)

**Fortführungsnachweis** 00261  
**Fortführungsfallnummer** 31

## Berichtigung eines Zeichenfehlers

### Vor der Fortführung

Grundbuchbezirk	Meusdorf
Grundbuchblatt	400413
Laufende Nummer	1
Grundbuchbezirk	Meusdorf
Grundbuchblatt	442
Laufende Nummer	AWZ
Flurstück	487
Gemarkung	Meusdorf
Gemarkungsschlüssel	0421
Lage	Tollweg 34
Fläche	900 m <sup>2</sup>
Tatsächliche Nutzung	900 m <sup>2</sup> Wohnbaufläche

### Nach der Fortführung

Flurstück	487
Gemarkung	Meusdorf
Gemarkungsschlüssel	0421
Lage	Tollweg 34
Fläche	900 m <sup>2</sup>
Tatsächliche Nutzung	900 m <sup>2</sup> Wohnbaufläche
Fläche (gesamt)	900 m <sup>2</sup>
Flächendifferenz	0 m <sup>2</sup>



Vermessungsverwaltung des Freistaates Sachsen

Kreisfreie Stadt Leipzig  
Burgplatz 1  
04109 Leipzig

# Auszug aus dem Liegenschaftskataster

Fortführungsnachweis

Erstellt am 01.11.2021

**Kreis** Kreisfreie Stadt Leipzig  
**Gemarkung** Meusdorf (0421)

**Fortführungsnachweis** 00261  
**Fortführungsfallnummer** 32

## Berichtigung eines Zeichenfehlers

### Vor der Fortführung

Grundbuchbezirk	Meusdorf
Grundbuchblatt	1247
Laufende Nummer	1
Flurstück	488
Gemarkung	Meusdorf
Gemarkungsschlüssel	0421
Lage	Tollweg 32
Fläche	890 m <sup>2</sup>
Tatsächliche Nutzung	890 m <sup>2</sup> Wohnbaufläche

### Nach der Fortführung

Flurstück	488
Gemarkung	Meusdorf
Gemarkungsschlüssel	0421
Lage	Tollweg 32
Fläche	890 m <sup>2</sup>
Tatsächliche Nutzung	890 m <sup>2</sup> Wohnbaufläche
Fläche (gesamt)	890 m <sup>2</sup>
Flächendifferenz	0 m <sup>2</sup>





**Kreis** Kreisfreie Stadt Leipzig  
**Gemarkung** Meusdorf (0421)

**Fortführungsnachweis** 00261  
**Fortführungsfallnummer** 33

## Berichtigung eines Zeichenfehlers

### Vor der Fortführung

Grundbuchbezirk	Meusdorf
Grundbuchblatt	400522
Laufende Nummer	1
Grundbuchbezirk	Meusdorf
Grundbuchblatt	1866
Laufende Nummer	DFK
Flurstück	489
Gemarkung	Meusdorf
Gemarkungsschlüssel	0421
Lage	Tollweg 30
Fläche	880 m <sup>2</sup>
Tatsächliche Nutzung	880 m <sup>2</sup> Wohnbaufläche

### Nach der Fortführung

Flurstück	489
Gemarkung	Meusdorf
Gemarkungsschlüssel	0421
Lage	Tollweg 30
Fläche	880 m <sup>2</sup>
Tatsächliche Nutzung	880 m <sup>2</sup> Wohnbaufläche
Fläche (gesamt)	880 m <sup>2</sup>
Flächendifferenz	0 m <sup>2</sup>



**Kreis** Kreisfreie Stadt Leipzig  
**Gemarkung** Meusdorf (0421)

**Fortführungsnachweis** 00261  
**Fortführungsfallnummer** 34

## Berichtigung eines Zeichenfehlers

### Vor der Fortführung

Grundbuchbezirk	Meusdorf
Grundbuchblatt	400417
Laufende Nummer	1
Grundbuchbezirk	Meusdorf
Grundbuchblatt	445
Laufende Nummer	AWP
Flurstück	490
Gemarkung	Meusdorf
Gemarkungsschlüssel	0421
Lage	Tollweg 28
Fläche	870 m <sup>2</sup>
Tatsächliche Nutzung	870 m <sup>2</sup> Wohnbaufläche

### Nach der Fortführung

Flurstück	490
Gemarkung	Meusdorf
Gemarkungsschlüssel	0421
Lage	Tollweg 28
Fläche	870 m <sup>2</sup>
Tatsächliche Nutzung	870 m <sup>2</sup> Wohnbaufläche
Fläche (gesamt)	870 m <sup>2</sup>
Flächendifferenz	0 m <sup>2</sup>



**Kreis** Kreisfreie Stadt Leipzig  
**Gemarkung** Meusdorf (0421)

**Fortführungsnachweis** 00261  
**Fortführungsfallnummer** 35

## Berichtigung eines Zeichenfehlers

### Vor der Fortführung

Grundbuchbezirk	Meusdorf
Grundbuchblatt	400408
Laufende Nummer	1
Grundbuchbezirk	Meusdorf
Grundbuchblatt	446
Laufende Nummer	DFU
Flurstück	491
Gemarkung	Meusdorf
Gemarkungsschlüssel	0421
Lage	Tollweg 26
Fläche	880 m <sup>2</sup>
Tatsächliche Nutzung	880 m <sup>2</sup> Wohnbaufläche

### Nach der Fortführung

Flurstück	491
Gemarkung	Meusdorf
Gemarkungsschlüssel	0421
Lage	Tollweg 26
Fläche	880 m <sup>2</sup>
Tatsächliche Nutzung	880 m <sup>2</sup> Wohnbaufläche
Fläche (gesamt)	880 m <sup>2</sup>
Flächendifferenz	0 m <sup>2</sup>



**Kreis** Kreisfreie Stadt Leipzig  
**Gemarkung** Meusdorf (0421)

**Fortführungsnachweis** 00261  
**Fortführungsfallnummer** 36

## Berichtigung eines Zeichenfehlers

### Vor der Fortführung

Grundbuchbezirk	Meusdorf
Grundbuchblatt	447
Laufende Nummer	1
Flurstück	492
Gemarkung	Meusdorf
Gemarkungsschlüssel	0421
Lage	Tollweg 24
Fläche	900 m <sup>2</sup>
Tatsächliche Nutzung	900 m <sup>2</sup> Wohnbaufläche

### Nach der Fortführung

Flurstück	492
Gemarkung	Meusdorf
Gemarkungsschlüssel	0421
Lage	Tollweg 24
Fläche	900 m <sup>2</sup>
Tatsächliche Nutzung	900 m <sup>2</sup> Wohnbaufläche
Fläche (gesamt)	900 m <sup>2</sup>
Flächendifferenz	0 m <sup>2</sup>



**Kreis** Kreisfreie Stadt Leipzig  
**Gemarkung** Meusdorf (0421)

**Fortführungsnachweis** 00261  
**Fortführungsfallnummer** 37

## Berichtigung eines Zeichenfehlers

### Vor der Fortführung

Grundbuchbezirk	Meusdorf
Grundbuchblatt	448
Laufende Nummer	1
Flurstück	493
Gemarkung	Meusdorf
Gemarkungsschlüssel	0421
Lage	Tollweg 22
Fläche	920 m <sup>2</sup>
Tatsächliche Nutzung	920 m <sup>2</sup> Wohnbaufläche

### Nach der Fortführung

Flurstück	493
Gemarkung	Meusdorf
Gemarkungsschlüssel	0421
Lage	Tollweg 22
Fläche	920 m <sup>2</sup>
Tatsächliche Nutzung	920 m <sup>2</sup> Wohnbaufläche
Fläche (gesamt)	920 m <sup>2</sup>
Flächendifferenz	0 m <sup>2</sup>



**Kreis** Kreisfreie Stadt Leipzig  
**Gemarkung** Meusdorf (0421)

**Fortführungsnachweis** 00261  
**Fortführungsfallnummer** 38

## Berichtigung eines Zeichenfehlers

### Vor der Fortführung

Grundbuchbezirk	Meusdorf
Grundbuchblatt	449
Laufende Nummer	1
Flurstück	494
Gemarkung	Meusdorf
Gemarkungsschlüssel	0421
Lage	Tollweg 20
Fläche	910 m <sup>2</sup>
Tatsächliche Nutzung	910 m <sup>2</sup> Wohnbaufläche

### Nach der Fortführung

Flurstück	494
Gemarkung	Meusdorf
Gemarkungsschlüssel	0421
Lage	Tollweg 20
Fläche	910 m <sup>2</sup>
Tatsächliche Nutzung	910 m <sup>2</sup> Wohnbaufläche
Fläche (gesamt)	910 m <sup>2</sup>
Flächendifferenz	0 m <sup>2</sup>



**Kreis** Kreisfreie Stadt Leipzig  
**Gemarkung** Meusdorf (0421)

**Fortführungsnachweis** 00261  
**Fortführungsfallnummer** 39

## Berichtigung eines Zeichenfehlers

### Vor der Fortführung

Grundbuchbezirk	Meusdorf
Grundbuchblatt	400341
Laufende Nummer	1
Grundbuchbezirk	Meusdorf
Grundbuchblatt	450
Laufende Nummer	AWT
Flurstück	495
Gemarkung	Meusdorf
Gemarkungsschlüssel	0421
Lage	Tollweg 18
Fläche	890 m <sup>2</sup>
Tatsächliche Nutzung	890 m <sup>2</sup> Wohnbaufläche

### Nach der Fortführung

Flurstück	495
Gemarkung	Meusdorf
Gemarkungsschlüssel	0421
Lage	Tollweg 18
Fläche	890 m <sup>2</sup>
Tatsächliche Nutzung	890 m <sup>2</sup> Wohnbaufläche
Fläche (gesamt)	890 m <sup>2</sup>
Flächendifferenz	0 m <sup>2</sup>



**Kreis** Kreisfreie Stadt Leipzig  
**Gemarkung** Meusdorf (0421)

**Fortführungsnachweis** 00261  
**Fortführungsfallnummer** 40

## Berichtigung eines Zeichenfehlers

### Vor der Fortführung

Grundbuchbezirk Meusdorf  
Grundbuchblatt 451  
Laufende Nummer 1  
Flurstück 496  
Gemarkung Meusdorf  
Gemarkungsschlüssel 0421  
Lage Tollweg 16  
Fläche 880 m<sup>2</sup>  
Tatsächliche Nutzung 880 m<sup>2</sup> Wohnbaufläche

### Nach der Fortführung

Flurstück 496  
Gemarkung Meusdorf  
Gemarkungsschlüssel 0421  
Lage Tollweg 16  
Fläche 880 m<sup>2</sup>  
Tatsächliche Nutzung 880 m<sup>2</sup> Wohnbaufläche  
  
Fläche (gesamt) 880 m<sup>2</sup>  
Flächendifferenz 0 m<sup>2</sup>





**Kreis** Kreisfreie Stadt Leipzig  
**Gemarkung** Meusdorf (0421)

**Fortführungsnachweis** 00261  
**Fortführungsfallnummer** 41

## Berichtigung eines Zeichenfehlers

### Vor der Fortführung

Grundbuchbezirk Meusdorf  
Grundbuchblatt 452  
Laufende Nummer 1  
Flurstück 497  
Gemarkung Meusdorf  
Gemarkungsschlüssel 0421  
Lage Tollweg 14  
Fläche 880 m<sup>2</sup>  
Tatsächliche Nutzung 880 m<sup>2</sup> Wohnbaufläche

### Nach der Fortführung

Flurstück 497  
Gemarkung Meusdorf  
Gemarkungsschlüssel 0421  
Lage Tollweg 14  
Fläche 880 m<sup>2</sup>  
Tatsächliche Nutzung 880 m<sup>2</sup> Wohnbaufläche  
  
Fläche (gesamt) 880 m<sup>2</sup>  
Flächendifferenz 0 m<sup>2</sup>



**Kreis** Kreisfreie Stadt Leipzig  
**Gemarkung** Meusdorf (0421)

**Fortführungsnachweis** 00261  
**Fortführungsfallnummer** 42

## Berichtigung eines Zeichenfehlers

### Vor der Fortführung

Grundbuchbezirk	Meusdorf
Grundbuchblatt	453
Laufende Nummer	1
Flurstück	498
Gemarkung	Meusdorf
Gemarkungsschlüssel	0421
Lage	Tollweg 12
Fläche	870 m <sup>2</sup>
Tatsächliche Nutzung	870 m <sup>2</sup> Wohnbaufläche

### Nach der Fortführung

Flurstück	498
Gemarkung	Meusdorf
Gemarkungsschlüssel	0421
Lage	Tollweg 12
Fläche	870 m <sup>2</sup>
Tatsächliche Nutzung	870 m <sup>2</sup> Wohnbaufläche
Fläche (gesamt)	870 m <sup>2</sup>
Flächendifferenz	0 m <sup>2</sup>



Vermessungsverwaltung des Freistaates Sachsen

Kreisfreie Stadt Leipzig  
Burgplatz 1  
04109 Leipzig

# Auszug aus dem Liegenschaftskataster

Fortführungsnachweis

Erstellt am 01.11.2021

**Kreis** Kreisfreie Stadt Leipzig  
**Gemarkung** Meusdorf (0421)

**Fortführungsnachweis** 00261  
**Fortführungsfallnummer** 43

## Veränderung der tatsächlichen Nutzung mit Änderung der Wirtschaftsart

### Vor der Fortführung

Grundbuchbezirk	Meusdorf
Grundbuchblatt	802
Laufende Nummer	1
Flurstück	505/a
Gemarkung	Meusdorf
Gemarkungsschlüssel	0421
Lage	ohne Lage
Fläche	230 m <sup>2</sup>
Tatsächliche Nutzung	230 m <sup>2</sup> Landwirtschaft

### Nach der Fortführung

Flurstück	505/a
Gemarkung	Meusdorf
Gemarkungsschlüssel	0421
Lage	ohne Lage
Fläche	230 m <sup>2</sup>
Tatsächliche Nutzung	230 m <sup>2</sup> Grünanlage
Fläche (gesamt)	230 m <sup>2</sup>
Flächendifferenz	0 m <sup>2</sup>



Vermessungsverwaltung des Freistaates Sachsen

Kreisfreie Stadt Leipzig  
Burgplatz 1  
04109 Leipzig

# Auszug aus dem Liegenschaftskataster

Fortführungsnachweis

Erstellt am 01.11.2021

**Kreis** Kreisfreie Stadt Leipzig  
**Gemarkung** Meusdorf (0421)

**Fortführungsnachweis** 00261  
**Fortführungsfallnummer** 44

## Veränderung der tatsächlichen Nutzung mit Änderung der Wirtschaftsart

### Vor der Fortführung

Grundbuchbezirk	Meusdorf
Grundbuchblatt	802
Laufende Nummer	2
Flurstück	505
Gemarkung	Meusdorf
Gemarkungsschlüssel	0421
Lage	ohne Lage
Fläche	180 m <sup>2</sup>
Tatsächliche Nutzung	180 m <sup>2</sup> Landwirtschaft

### Nach der Fortführung

Flurstück	505
Gemarkung	Meusdorf
Gemarkungsschlüssel	0421
Lage	ohne Lage
Fläche	180 m <sup>2</sup>
Tatsächliche Nutzung	180 m <sup>2</sup> Grünanlage
Fläche (gesamt)	180 m <sup>2</sup>
Flächendifferenz	0 m <sup>2</sup>



**Kreis** Kreisfreie Stadt Leipzig  
**Gemarkung** Meusdorf (0421)

**Fortführungsnachweis** 00261  
**Fortführungsfallnummer** 45

## Berichtigung eines Zeichenfehlers

### Vor der Fortführung

Grundbuchbezirk	Meusdorf
Grundbuchblatt	458
Laufende Nummer	1
Flurstück	506
Gemarkung	Meusdorf
Gemarkungsschlüssel	0421
Lage	Tollweg 1 Tollweg 1a
Fläche	990 m <sup>2</sup>
Tatsächliche Nutzung	990 m <sup>2</sup> Wohnbaufläche

### Nach der Fortführung

Flurstück	506
Gemarkung	Meusdorf
Gemarkungsschlüssel	0421
Lage	Tollweg 1 Tollweg 1a
Fläche	990 m <sup>2</sup>
Tatsächliche Nutzung	990 m <sup>2</sup> Wohnbaufläche
Fläche (gesamt)	990 m <sup>2</sup>
Flächendifferenz	0 m <sup>2</sup>



**Kreis** Kreisfreie Stadt Leipzig  
**Gemarkung** Meusdorf (0421)

**Fortführungsnachweis** 00261  
**Fortführungsfallnummer** 46

## Berichtigung eines Zeichenfehlers

### Vor der Fortführung

Grundbuchbezirk	Meusdorf
Grundbuchblatt	400156
Laufende Nummer	1
Grundbuchbezirk	Meusdorf
Grundbuchblatt	464
Laufende Nummer	AXP
Flurstück	512
Gemarkung	Meusdorf
Gemarkungsschlüssel	0421
Lage	Tollweg 13
Fläche	1090 m <sup>2</sup>
Tatsächliche Nutzung	1090 m <sup>2</sup> Wohnbaufläche

### Nach der Fortführung

Flurstück	512
Gemarkung	Meusdorf
Gemarkungsschlüssel	0421
Lage	Tollweg 13
Fläche	1090 m <sup>2</sup>
Tatsächliche Nutzung	1090 m <sup>2</sup> Wohnbaufläche
Fläche (gesamt)	1090 m <sup>2</sup>
Flächendifferenz	0 m <sup>2</sup>



**Kreis** Kreisfreie Stadt Leipzig  
**Gemarkung** Meusdorf (0421)

**Fortführungsnachweis** 00261  
**Fortführungsfallnummer** 47

## Berichtigung eines Zeichenfehlers

### Vor der Fortführung

Grundbuchbezirk	Meusdorf
Grundbuchblatt	400493
Laufende Nummer	1
Grundbuchbezirk	Meusdorf
Grundbuchblatt	465
Laufende Nummer	DFV
Flurstück	513
Gemarkung	Meusdorf
Gemarkungsschlüssel	0421
Lage	Tollweg 15
Fläche	1100 m <sup>2</sup>
Tatsächliche Nutzung	1100 m <sup>2</sup> Wohnbaufläche

### Nach der Fortführung

Flurstück	513
Gemarkung	Meusdorf
Gemarkungsschlüssel	0421
Lage	Tollweg 15
Fläche	1100 m <sup>2</sup>
Tatsächliche Nutzung	1100 m <sup>2</sup> Wohnbaufläche
Fläche (gesamt)	1100 m <sup>2</sup>
Flächendifferenz	0 m <sup>2</sup>



**Kreis** Kreisfreie Stadt Leipzig  
**Gemarkung** Meusdorf (0421)

**Fortführungsnachweis** 00261  
**Fortführungsfallnummer** 48

## Berichtigung eines Zeichenfehlers

### Vor der Fortführung

Grundbuchbezirk Meusdorf  
Grundbuchblatt 400125  
Laufende Nummer 1  
Grundbuchbezirk Meusdorf  
Grundbuchblatt 466  
Laufende Nummer AXD  
Flurstück 514  
Gemarkung Meusdorf  
Gemarkungsschlüssel 0421  
Lage Tollweg 17  
Fläche 1120 m<sup>2</sup>  
Tatsächliche Nutzung 1120 m<sup>2</sup> Wohnbaufläche

### Nach der Fortführung

Flurstück 514  
Gemarkung Meusdorf  
Gemarkungsschlüssel 0421  
Lage Tollweg 17  
Fläche 1120 m<sup>2</sup>  
Tatsächliche Nutzung 1120 m<sup>2</sup> Wohnbaufläche  
  
Fläche (gesamt) 1120 m<sup>2</sup>  
Flächendifferenz 0 m<sup>2</sup>





**Kreis** Kreisfreie Stadt Leipzig  
**Gemarkung** Meusdorf (0421)

**Fortführungsnachweis** 00261  
**Fortführungsfallnummer** 49

## Berichtigung eines Zeichenfehlers

### Vor der Fortführung

Grundbuchbezirk Meusdorf  
Grundbuchblatt 400369  
Laufende Nummer 1  
Grundbuchbezirk Meusdorf  
Grundbuchblatt 467  
Laufende Nummer AXG  
Flurstück 515  
Gemarkung Meusdorf  
Gemarkungsschlüssel 0421  
Lage Tollweg 19  
Fläche 1160 m<sup>2</sup>  
Tatsächliche Nutzung 1160 m<sup>2</sup> Wohnbaufläche

### Nach der Fortführung

Flurstück 515  
Gemarkung Meusdorf  
Gemarkungsschlüssel 0421  
Lage Tollweg 19  
Fläche 1160 m<sup>2</sup>  
Tatsächliche Nutzung 1160 m<sup>2</sup> Wohnbaufläche  
  
Fläche (gesamt) 1160 m<sup>2</sup>  
Flächendifferenz 0 m<sup>2</sup>



Vermessungsverwaltung des Freistaates Sachsen

Kreisfreie Stadt Leipzig  
Burgplatz 1  
04109 Leipzig

# Auszug aus dem Liegenschaftskataster

Fortführungsnachweis

Erstellt am 01.11.2021

**Kreis** Kreisfreie Stadt Leipzig  
**Gemarkung** Meusdorf (0421)

**Fortführungsnachweis** 00261  
**Fortführungsfallnummer** 50

## Berichtigung eines Zeichenfehlers

### Vor der Fortführung

Grundbuchbezirk	Meusdorf
Grundbuchblatt	468
Laufende Nummer	1
Flurstück	516
Gemarkung	Meusdorf
Gemarkungsschlüssel	0421
Lage	Tollweg 21
Fläche	1200 m <sup>2</sup>
Tatsächliche Nutzung	1200 m <sup>2</sup> Wohnbaufläche

### Nach der Fortführung

Flurstück	516
Gemarkung	Meusdorf
Gemarkungsschlüssel	0421
Lage	Tollweg 21
Fläche	1200 m <sup>2</sup>
Tatsächliche Nutzung	1200 m <sup>2</sup> Wohnbaufläche
Fläche (gesamt)	1200 m <sup>2</sup>
Flächendifferenz	0 m <sup>2</sup>



Vermessungsverwaltung des Freistaates Sachsen

Kreisfreie Stadt Leipzig  
Burgplatz 1  
04109 Leipzig

# Auszug aus dem Liegenschaftskataster

Fortführungsnachweis

Erstellt am 01.11.2021

**Kreis** Kreisfreie Stadt Leipzig  
**Gemarkung** Meusdorf (0421)

**Fortführungsnachweis** 00261  
**Fortführungsfallnummer** 51

## Berichtigung eines Zeichenfehlers

### Vor der Fortführung

Grundbuchbezirk Meusdorf  
Grundbuchblatt 469  
Laufende Nummer 1  
Flurstück 517  
Gemarkung Meusdorf  
Gemarkungsschlüssel 0421  
Lage Tollweg 23  
Fläche 1240 m<sup>2</sup>  
Tatsächliche Nutzung 1240 m<sup>2</sup> Wohnbaufläche

### Nach der Fortführung

Flurstück 517  
Gemarkung Meusdorf  
Gemarkungsschlüssel 0421  
Lage Tollweg 23  
Fläche 1240 m<sup>2</sup>  
Tatsächliche Nutzung 1240 m<sup>2</sup> Wohnbaufläche  
  
Fläche (gesamt) 1240 m<sup>2</sup>  
Flächendifferenz 0 m<sup>2</sup>



Vermessungsverwaltung des Freistaates Sachsen

Kreisfreie Stadt Leipzig  
Burgplatz 1  
04109 Leipzig

# Auszug aus dem Liegenschaftskataster

Fortführungsnachweis

Erstellt am 01.11.2021

**Kreis** Kreisfreie Stadt Leipzig  
**Gemarkung** Meusdorf (0421)

**Fortführungsnachweis** 00261  
**Fortführungsfallnummer** 52

## Berichtigung eines Zeichenfehlers

### Vor der Fortführung

Grundbuchbezirk Meusdorf  
Grundbuchblatt 1631  
Laufende Nummer 1  
Flurstück 518  
Gemarkung Meusdorf  
Gemarkungsschlüssel 0421  
Lage Tollweg 25  
Fläche 1270 m<sup>2</sup>  
Tatsächliche Nutzung 1270 m<sup>2</sup> Wohnbaufläche

### Nach der Fortführung

Flurstück 518  
Gemarkung Meusdorf  
Gemarkungsschlüssel 0421  
Lage Tollweg 25  
Fläche 1270 m<sup>2</sup>  
Tatsächliche Nutzung 1270 m<sup>2</sup> Wohnbaufläche  
  
Fläche (gesamt) 1270 m<sup>2</sup>  
Flächendifferenz 0 m<sup>2</sup>



Vermessungsverwaltung des Freistaates Sachsen

Kreisfreie Stadt Leipzig  
Burgplatz 1  
04109 Leipzig

# Auszug aus dem Liegenschaftskataster

Fortführungsnachweis

Erstellt am 01.11.2021

**Kreis** Kreisfreie Stadt Leipzig  
**Gemarkung** Meusdorf (0421)

**Fortführungsnachweis** 00261  
**Fortführungsfallnummer** 53

## Berichtigung eines Zeichenfehlers

### Vor der Fortführung

Grundbuchbezirk	Meusdorf
Grundbuchblatt	400134
Laufende Nummer	1
Grundbuchbezirk	Meusdorf
Grundbuchblatt	471
Laufende Nummer	AXK
Flurstück	519
Gemarkung	Meusdorf
Gemarkungsschlüssel	0421
Lage	Tollweg 27
Fläche	1260 m <sup>2</sup>
Tatsächliche Nutzung	1260 m <sup>2</sup> Wohnbaufläche

### Nach der Fortführung

Flurstück	519
Gemarkung	Meusdorf
Gemarkungsschlüssel	0421
Lage	Tollweg 27
Fläche	1260 m <sup>2</sup>
Tatsächliche Nutzung	1260 m <sup>2</sup> Wohnbaufläche
Fläche (gesamt)	1260 m <sup>2</sup>
Flächendifferenz	0 m <sup>2</sup>



Vermessungsverwaltung des Freistaates Sachsen

Kreisfreie Stadt Leipzig  
Burgplatz 1  
04109 Leipzig

# Auszug aus dem Liegenschaftskataster

Fortführungsnachweis

Erstellt am 01.11.2021

**Kreis** Kreisfreie Stadt Leipzig  
**Gemarkung** Meusdorf (0421)

**Fortführungsnachweis** 00261  
**Fortführungsfallnummer** 54

## Berichtigung eines Zeichenfehlers

### Vor der Fortführung

Grundbuchbezirk Meusdorf  
Grundbuchblatt 2057  
Laufende Nummer 1  
Flurstück 520  
Gemarkung Meusdorf  
Gemarkungsschlüssel 0421  
Lage Tollweg 29  
Fläche 1210 m<sup>2</sup>  
Tatsächliche Nutzung 1210 m<sup>2</sup> Wohnbaufläche

### Nach der Fortführung

Flurstück 520  
Gemarkung Meusdorf  
Gemarkungsschlüssel 0421  
Lage Tollweg 29  
Fläche 1210 m<sup>2</sup>  
Tatsächliche Nutzung 1210 m<sup>2</sup> Wohnbaufläche  
  
Fläche (gesamt) 1210 m<sup>2</sup>  
Flächendifferenz 0 m<sup>2</sup>



**Kreis** Kreisfreie Stadt Leipzig  
**Gemarkung** Meusdorf (0421)

**Fortführungsnachweis** 00261  
**Fortführungsfallnummer** 55

## Berichtigung eines Zeichenfehlers

### Vor der Fortführung

Grundbuchbezirk	Meusdorf
Grundbuchblatt	400483
Laufende Nummer	1
Grundbuchbezirk	Meusdorf
Grundbuchblatt	473
Laufende Nummer	DFY
Flurstück	521
Gemarkung	Meusdorf
Gemarkungsschlüssel	0421
Lage	Tollweg 31
Fläche	1230 m <sup>2</sup>
Tatsächliche Nutzung	1230 m <sup>2</sup> Wohnbaufläche

### Nach der Fortführung

Flurstück	521
Gemarkung	Meusdorf
Gemarkungsschlüssel	0421
Lage	Tollweg 31
Fläche	1230 m <sup>2</sup>
Tatsächliche Nutzung	1230 m <sup>2</sup> Wohnbaufläche
Fläche (gesamt)	1230 m <sup>2</sup>
Flächendifferenz	0 m <sup>2</sup>



**Kreis** Kreisfreie Stadt Leipzig  
**Gemarkung** Meusdorf (0421)

**Fortführungsnachweis** 00261  
**Fortführungsfallnummer** 56

## Berichtigung eines Zeichenfehlers

### Vor der Fortführung

Grundbuchbezirk	Meusdorf
Grundbuchblatt	1988
Laufende Nummer	DGB
Grundbuchbezirk	Meusdorf
Grundbuchblatt	474
Laufende Nummer	1
Flurstück	522
Gemarkung	Meusdorf
Gemarkungsschlüssel	0421
Lage	Tollweg 33
Fläche	1260 m <sup>2</sup>
Tatsächliche Nutzung	1260 m <sup>2</sup> Wohnbaufläche

### Nach der Fortführung

Flurstück	522
Gemarkung	Meusdorf
Gemarkungsschlüssel	0421
Lage	Tollweg 33
Fläche	1260 m <sup>2</sup>
Tatsächliche Nutzung	1260 m <sup>2</sup> Wohnbaufläche
Fläche (gesamt)	1260 m <sup>2</sup>
Flächendifferenz	0 m <sup>2</sup>





Vermessungsverwaltung des Freistaates Sachsen

Kreisfreie Stadt Leipzig  
Burgplatz 1  
04109 Leipzig

# Auszug aus dem Liegenschaftskataster

Fortführungsnachweis

Erstellt am 01.11.2021

**Kreis** Kreisfreie Stadt Leipzig  
**Gemarkung** Meusdorf (0421)

**Fortführungsnachweis** 00261  
**Fortführungsfallnummer** 57

## Berichtigung eines Zeichenfehlers

### Vor der Fortführung

Grundbuchbezirk	Meusdorf
Grundbuchblatt	475
Laufende Nummer	1
Flurstück	523
Gemarkung	Meusdorf
Gemarkungsschlüssel	0421
Lage	Tollweg 35
Fläche	1280 m <sup>2</sup>
Tatsächliche Nutzung	1280 m <sup>2</sup> Wohnbaufläche

### Nach der Fortführung

Flurstück	523
Gemarkung	Meusdorf
Gemarkungsschlüssel	0421
Lage	Tollweg 35
Fläche	1280 m <sup>2</sup>
Tatsächliche Nutzung	1280 m <sup>2</sup> Wohnbaufläche
Fläche (gesamt)	1280 m <sup>2</sup>
Flächendifferenz	0 m <sup>2</sup>



Vermessungsverwaltung des Freistaates Sachsen

Kreisfreie Stadt Leipzig  
Burgplatz 1  
04109 Leipzig

# Auszug aus dem Liegenschaftskataster

Fortführungsnachweis

Erstellt am 01.11.2021

**Kreis** Kreisfreie Stadt Leipzig  
**Gemarkung** Meusdorf (0421)

**Fortführungsnachweis** 00261  
**Fortführungsfallnummer** 58

## Berichtigung eines Zeichenfehlers

### Vor der Fortführung

Grundbuchbezirk	Meusdorf
Grundbuchblatt	476
Laufende Nummer	1
Flurstück	524
Gemarkung	Meusdorf
Gemarkungsschlüssel	0421
Lage	Tollweg 37
Fläche	1240 m <sup>2</sup>
Tatsächliche Nutzung	1240 m <sup>2</sup> Wohnbaufläche

### Nach der Fortführung

Flurstück	524
Gemarkung	Meusdorf
Gemarkungsschlüssel	0421
Lage	Tollweg 37
Fläche	1240 m <sup>2</sup>
Tatsächliche Nutzung	1240 m <sup>2</sup> Wohnbaufläche
Fläche (gesamt)	1240 m <sup>2</sup>
Flächendifferenz	0 m <sup>2</sup>



**Kreis** Kreisfreie Stadt Leipzig  
**Gemarkung** Meusdorf (0421)

**Fortführungsnachweis** 00261  
**Fortführungsfallnummer** 59

## Berichtigung eines Zeichenfehlers

### Vor der Fortführung

Grundbuchbezirk	Meusdorf
Grundbuchblatt	400357
Laufende Nummer	1
Grundbuchbezirk	Meusdorf
Grundbuchblatt	960
Laufende Nummer	DGC
Flurstück	525
Gemarkung	Meusdorf
Gemarkungsschlüssel	0421
Lage	Tollweg 39
Fläche	1250 m <sup>2</sup>
Tatsächliche Nutzung	1250 m <sup>2</sup> Wohnbaufläche

### Nach der Fortführung

Flurstück	525
Gemarkung	Meusdorf
Gemarkungsschlüssel	0421
Lage	Tollweg 39
Fläche	1250 m <sup>2</sup>
Tatsächliche Nutzung	1250 m <sup>2</sup> Wohnbaufläche
Fläche (gesamt)	1250 m <sup>2</sup>
Flächendifferenz	0 m <sup>2</sup>



**Kreis** Kreisfreie Stadt Leipzig  
**Gemarkung** Meusdorf (0421)

**Fortführungsnachweis** 00261  
**Fortführungsfallnummer** 60

## Berichtigung eines Zeichenfehlers

### Vor der Fortführung

Grundbuchbezirk	Meusdorf
Grundbuchblatt	478
Laufende Nummer	1
Flurstück	526
Gemarkung	Meusdorf
Gemarkungsschlüssel	0421
Lage	Tollweg 41
Fläche	1280 m <sup>2</sup>
Tatsächliche Nutzung	1280 m <sup>2</sup> Wohnbaufläche

### Nach der Fortführung

Flurstück	526
Gemarkung	Meusdorf
Gemarkungsschlüssel	0421
Lage	Tollweg 41
Fläche	1280 m <sup>2</sup>
Tatsächliche Nutzung	1280 m <sup>2</sup> Wohnbaufläche
Fläche (gesamt)	1280 m <sup>2</sup>
Flächendifferenz	0 m <sup>2</sup>



**Kreis** Kreisfreie Stadt Leipzig  
**Gemarkung** Meusdorf (0421)

**Fortführungsnachweis** 00261  
**Fortführungsfallnummer** 61

## Berichtigung eines Zeichenfehlers

### Vor der Fortführung

Grundbuchbezirk	Meusdorf
Grundbuchblatt	2037
Laufende Nummer	CBQ
Grundbuchbezirk	Meusdorf
Grundbuchblatt	2038
Laufende Nummer	CBR
Flurstück	527
Gemarkung	Meusdorf
Gemarkungsschlüssel	0421
Lage	Tollweg 43
Fläche	1310 m <sup>2</sup>
Tatsächliche Nutzung	1310 m <sup>2</sup> Wohnbaufläche

### Nach der Fortführung

Flurstück	527
Gemarkung	Meusdorf
Gemarkungsschlüssel	0421
Lage	Tollweg 43
Fläche	1310 m <sup>2</sup>
Tatsächliche Nutzung	1310 m <sup>2</sup> Wohnbaufläche
Fläche (gesamt)	1310 m <sup>2</sup>
Flächendifferenz	0 m <sup>2</sup>



Vermessungsverwaltung des Freistaates Sachsen

Kreisfreie Stadt Leipzig  
Burgplatz 1  
04109 Leipzig

# Auszug aus dem Liegenschaftskataster

Fortführungsnachweis

Erstellt am 01.11.2021

**Kreis** Kreisfreie Stadt Leipzig  
**Gemarkung** Meusdorf (0421)

**Fortführungsnachweis** 00261  
**Fortführungsfallnummer** 62

## Berichtigung eines Zeichenfehlers

### Vor der Fortführung

Grundbuchbezirk Meusdorf  
Grundbuchblatt 1843  
Laufende Nummer 1  
Flurstück 528  
Gemarkung Meusdorf  
Gemarkungsschlüssel 0421  
Lage Tollweg 45  
Fläche 1330 m<sup>2</sup>  
Tatsächliche Nutzung 1330 m<sup>2</sup> Wohnbaufläche

### Nach der Fortführung

Flurstück 528  
Gemarkung Meusdorf  
Gemarkungsschlüssel 0421  
Lage Tollweg 45  
Fläche 1330 m<sup>2</sup>  
Tatsächliche Nutzung 1330 m<sup>2</sup> Wohnbaufläche  
  
Fläche (gesamt) 1330 m<sup>2</sup>  
Flächendifferenz 0 m<sup>2</sup>



**Kreis** Kreisfreie Stadt Leipzig  
**Gemarkung** Meusdorf (0421)

**Fortführungsnachweis** 00261  
**Fortführungsfallnummer** 63

## Berichtigung eines Zeichenfehlers

### Vor der Fortführung

Grundbuchbezirk	Meusdorf
Grundbuchblatt	400216
Laufende Nummer	1
Grundbuchbezirk	Meusdorf
Grundbuchblatt	481
Laufende Nummer	AXU
Flurstück	529
Gemarkung	Meusdorf
Gemarkungsschlüssel	0421
Lage	Tollweg 47
Fläche	1340 m <sup>2</sup>
Tatsächliche Nutzung	1340 m <sup>2</sup> Wohnbaufläche

### Nach der Fortführung

Flurstück	529
Gemarkung	Meusdorf
Gemarkungsschlüssel	0421
Lage	Tollweg 47
Fläche	1340 m <sup>2</sup>
Tatsächliche Nutzung	1340 m <sup>2</sup> Wohnbaufläche
Fläche (gesamt)	1340 m <sup>2</sup>
Flächendifferenz	0 m <sup>2</sup>



**Kreis** Kreisfreie Stadt Leipzig  
**Gemarkung** Meusdorf (0421)

**Fortführungsnachweis** 00261  
**Fortführungsfallnummer** 64

## Veränderung der tatsächlichen Nutzung mit Änderung der Wirtschaftsart

### Vor der Fortführung

Grundbuchbezirk	Meusdorf
Grundbuchblatt	3
Laufende Nummer	1
Flurstück	539
Gemarkung	Meusdorf
Gemarkungsschlüssel	0421
Lage	ohne Lage
Fläche	120 m <sup>2</sup>
Tatsächliche Nutzung	120 m <sup>2</sup> Landwirtschaft

### Nach der Fortführung

Flurstück	539
Gemarkung	Meusdorf
Gemarkungsschlüssel	0421
Lage	ohne Lage
Fläche	120 m <sup>2</sup>
Tatsächliche Nutzung	120 m <sup>2</sup> Wohnbaufläche
Fläche (gesamt)	120 m <sup>2</sup>
Flächendifferenz	0 m <sup>2</sup>





**Kreis** Kreisfreie Stadt Leipzig  
**Gemarkung** Meusdorf (0421)

**Fortführungsnachweis** 00261  
**Fortführungsfallnummer** 65

## Veränderung der Lage

### Veränderung der tatsächlichen Nutzung mit Änderung der Wirtschaftsart

#### Vor der Fortführung

Grundbuchbezirk Meusdorf  
Grundbuchblatt 306  
Laufende Nummer 2  
Flurstück 540  
Gemarkung Meusdorf  
Gemarkungsschlüssel 0421  
Lage ohne Lage  
Fläche 120 m<sup>2</sup>  
Tatsächliche Nutzung 120 m<sup>2</sup> Landwirtschaft

#### Nach der Fortführung

Flurstück 540  
Gemarkung Meusdorf  
Gemarkungsschlüssel 0421  
Lage Jack-London-Weg 19  
Fläche 120 m<sup>2</sup>  
Tatsächliche Nutzung 120 m<sup>2</sup> Wohnbaufläche  
  
Fläche (gesamt) 120 m<sup>2</sup>  
Flächendifferenz 0 m<sup>2</sup>



**Kreis** Kreisfreie Stadt Leipzig  
**Gemarkung** Meusdorf (0421)

**Fortführungsnachweis** 00261  
**Fortführungsfallnummer** 66

## Berichtigung eines Zeichenfehlers

### Veränderung der Lage

#### Vor der Fortführung

Grundbuchbezirk Meusdorf  
Grundbuchblatt 824  
Laufende Nummer 5  
Flurstück 541/1  
Gemarkung Meusdorf  
Gemarkungsschlüssel 0421  
Lage Höltystraße  
Zolaweg  
Fläche 3004 m<sup>2</sup>  
Tatsächliche Nutzung 3004 m<sup>2</sup> Straßenverkehr

#### Nach der Fortführung

Flurstück 541/1  
Gemarkung Meusdorf  
Gemarkungsschlüssel 0421  
Lage Höltystraße  
Fläche 3004 m<sup>2</sup>  
Tatsächliche Nutzung 3004 m<sup>2</sup> Straßenverkehr

Fläche (gesamt) 3004 m<sup>2</sup>  
Flächendifferenz 0 m<sup>2</sup>



**Kreis** Kreisfreie Stadt Leipzig  
**Gemarkung** Meusdorf (0421)

**Fortführungsnachweis** 00261  
**Fortführungsfallnummer** 67

## Berichtigung eines Zeichenfehlers

### Vor der Fortführung

Grundbuchbezirk Meusdorf  
Grundbuchblatt 1058  
Laufende Nummer 1  
Flurstück 554/1  
Gemarkung Meusdorf  
Gemarkungsschlüssel 0421  
Lage Cézanneweg 1  
Fläche 503 m<sup>2</sup>  
Tatsächliche Nutzung 503 m<sup>2</sup> Wohnbaufläche

### Nach der Fortführung

Flurstück 554/1  
Gemarkung Meusdorf  
Gemarkungsschlüssel 0421  
Lage Cézanneweg 1  
Fläche 503 m<sup>2</sup>  
Tatsächliche Nutzung 503 m<sup>2</sup> Wohnbaufläche  
  
Fläche (gesamt) 503 m<sup>2</sup>  
Flächendifferenz 0 m<sup>2</sup>



**Kreis** Kreisfreie Stadt Leipzig  
**Gemarkung** Meusdorf (0421)

**Fortführungsnachweis** 00261  
**Fortführungsfallnummer** 68

## Berichtigung eines Zeichenfehlers

### Vor der Fortführung

Grundbuchbezirk Meusdorf  
Grundbuchblatt 989  
Laufende Nummer 1  
Flurstück 555  
Gemarkung Meusdorf  
Gemarkungsschlüssel 0421  
Lage Cézanneweg 3  
Fläche 800 m<sup>2</sup>  
Tatsächliche Nutzung 800 m<sup>2</sup> Wohnbaufläche

### Nach der Fortführung

Flurstück 555  
Gemarkung Meusdorf  
Gemarkungsschlüssel 0421  
Lage Cézanneweg 3  
Fläche 800 m<sup>2</sup>  
Tatsächliche Nutzung 800 m<sup>2</sup> Wohnbaufläche  
  
Fläche (gesamt) 800 m<sup>2</sup>  
Flächendifferenz 0 m<sup>2</sup>



**Kreis** Kreisfreie Stadt Leipzig  
**Gemarkung** Meusdorf (0421)

**Fortführungsnachweis** 00261  
**Fortführungsfallnummer** 69

## Berichtigung eines Zeichenfehlers

### Vor der Fortführung

Grundbuchbezirk Meusdorf  
Grundbuchblatt 400650  
Laufende Nummer 1  
Grundbuchbezirk Meusdorf  
Grundbuchblatt 1756  
Laufende Nummer 1  
Flurstück 556  
Gemarkung Meusdorf  
Gemarkungsschlüssel 0421  
Lage Cézanneweg 5  
Fläche 810 m<sup>2</sup>  
Tatsächliche Nutzung 810 m<sup>2</sup> Wohnbaufläche

### Nach der Fortführung

Flurstück 556  
Gemarkung Meusdorf  
Gemarkungsschlüssel 0421  
Lage Cézanneweg 5  
Fläche 810 m<sup>2</sup>  
Tatsächliche Nutzung 810 m<sup>2</sup> Wohnbaufläche  
  
Fläche (gesamt) 810 m<sup>2</sup>  
Flächendifferenz 0 m<sup>2</sup>



**Kreis** Kreisfreie Stadt Leipzig  
**Gemarkung** Meusdorf (0421)

**Fortführungsnachweis** 00261  
**Fortführungsfallnummer** 70

## Berichtigung eines Zeichenfehlers

### Vor der Fortführung

Grundbuchbezirk Meusdorf  
Grundbuchblatt 1124  
Laufende Nummer 1  
Flurstück 557  
Gemarkung Meusdorf  
Gemarkungsschlüssel 0421  
Lage Cézanneweg 7  
Fläche 800 m<sup>2</sup>  
Tatsächliche Nutzung 800 m<sup>2</sup> Wohnbaufläche

### Nach der Fortführung

Flurstück 557  
Gemarkung Meusdorf  
Gemarkungsschlüssel 0421  
Lage Cézanneweg 7  
Fläche 800 m<sup>2</sup>  
Tatsächliche Nutzung 800 m<sup>2</sup> Wohnbaufläche  
  
Fläche (gesamt) 800 m<sup>2</sup>  
Flächendifferenz 0 m<sup>2</sup>



**Kreis** Kreisfreie Stadt Leipzig  
**Gemarkung** Meusdorf (0421)

**Fortführungsnachweis** 00261  
**Fortführungsfallnummer** 71

## Berichtigung eines Zeichenfehlers

### Vor der Fortführung

Grundbuchbezirk	Meusdorf
Grundbuchblatt	1280
Laufende Nummer	1
Flurstück	558
Gemarkung	Meusdorf
Gemarkungsschlüssel	0421
Lage	Cézanneweg 9
Fläche	800 m <sup>2</sup>
Tatsächliche Nutzung	800 m <sup>2</sup> Wohnbaufläche

### Nach der Fortführung

Flurstück	558
Gemarkung	Meusdorf
Gemarkungsschlüssel	0421
Lage	Cézanneweg 9
Fläche	800 m <sup>2</sup>
Tatsächliche Nutzung	800 m <sup>2</sup> Wohnbaufläche
Fläche (gesamt)	800 m <sup>2</sup>
Flächendifferenz	0 m <sup>2</sup>



**Kreis** Kreisfreie Stadt Leipzig  
**Gemarkung** Meusdorf (0421)

**Fortführungsnachweis** 00261  
**Fortführungsfallnummer** 72

## Berichtigung eines Zeichenfehlers

### Vor der Fortführung

Grundbuchbezirk Meusdorf  
Grundbuchblatt 1387  
Laufende Nummer 1  
Flurstück 559  
Gemarkung Meusdorf  
Gemarkungsschlüssel 0421  
Lage Cézanneweg 11  
Fläche 810 m<sup>2</sup>  
Tatsächliche Nutzung 810 m<sup>2</sup> Wohnbaufläche

### Nach der Fortführung

Flurstück 559  
Gemarkung Meusdorf  
Gemarkungsschlüssel 0421  
Lage Cézanneweg 11  
Fläche 810 m<sup>2</sup>  
Tatsächliche Nutzung 810 m<sup>2</sup> Wohnbaufläche  
  
Fläche (gesamt) 810 m<sup>2</sup>  
Flächendifferenz 0 m<sup>2</sup>





**Kreis** Kreisfreie Stadt Leipzig  
**Gemarkung** Meusdorf (0421)

**Fortführungsnachweis** 00261  
**Fortführungsfallnummer** 73

## Berichtigung eines Zeichenfehlers

### Vor der Fortführung

Grundbuchbezirk Meusdorf  
Grundbuchblatt 400308  
Laufende Nummer 1  
Grundbuchbezirk Meusdorf  
Grundbuchblatt 1755  
Laufende Nummer CWK  
Flurstück 560  
Gemarkung Meusdorf  
Gemarkungsschlüssel 0421  
Lage Cézanneweg 13  
Fläche 800 m<sup>2</sup>  
Tatsächliche Nutzung 800 m<sup>2</sup> Wohnbaufläche

### Nach der Fortführung

Flurstück 560  
Gemarkung Meusdorf  
Gemarkungsschlüssel 0421  
Lage Cézanneweg 13  
Fläche 800 m<sup>2</sup>  
Tatsächliche Nutzung 800 m<sup>2</sup> Wohnbaufläche  
  
Fläche (gesamt) 800 m<sup>2</sup>  
Flächendifferenz 0 m<sup>2</sup>



**Kreis** Kreisfreie Stadt Leipzig  
**Gemarkung** Meusdorf (0421)

**Fortführungsnachweis** 00261  
**Fortführungsfallnummer** 74

## Berichtigung eines Zeichenfehlers

### Vor der Fortführung

Grundbuchbezirk Meusdorf  
Grundbuchblatt 400611  
Laufende Nummer 1  
Grundbuchbezirk Meusdorf  
Grundbuchblatt 1916  
Laufende Nummer ECW  
Flurstück 561  
Gemarkung Meusdorf  
Gemarkungsschlüssel 0421  
Lage Cézanneweg 15  
Fläche 790 m<sup>2</sup>  
Tatsächliche Nutzung 790 m<sup>2</sup> Wohnbaufläche

### Nach der Fortführung

Flurstück 561  
Gemarkung Meusdorf  
Gemarkungsschlüssel 0421  
Lage Cézanneweg 15  
Fläche 790 m<sup>2</sup>  
Tatsächliche Nutzung 790 m<sup>2</sup> Wohnbaufläche  
  
Fläche (gesamt) 790 m<sup>2</sup>  
Flächendifferenz 0 m<sup>2</sup>



**Kreis** Kreisfreie Stadt Leipzig  
**Gemarkung** Meusdorf (0421)

**Fortführungsnachweis** 00261  
**Fortführungsfallnummer** 75

## Berichtigung eines Zeichenfehlers

### Vor der Fortführung

Grundbuchbezirk	Meusdorf
Grundbuchblatt	1683
Laufende Nummer	1
Flurstück	562
Gemarkung	Meusdorf
Gemarkungsschlüssel	0421
Lage	Cézanneweg 17
Fläche	800 m <sup>2</sup>
Tatsächliche Nutzung	800 m <sup>2</sup> Wohnbaufläche

### Nach der Fortführung

Flurstück	562
Gemarkung	Meusdorf
Gemarkungsschlüssel	0421
Lage	Cézanneweg 17
Fläche	800 m <sup>2</sup>
Tatsächliche Nutzung	800 m <sup>2</sup> Wohnbaufläche
Fläche (gesamt)	800 m <sup>2</sup>
Flächendifferenz	0 m <sup>2</sup>



**Kreis** Kreisfreie Stadt Leipzig  
**Gemarkung** Meusdorf (0421)

**Fortführungsnachweis** 00261  
**Fortführungsfallnummer** 76

## Berichtigung eines Zeichenfehlers

### Vor der Fortführung

Grundbuchbezirk Meusdorf  
Grundbuchblatt 899  
Laufende Nummer 3  
Flurstück 563  
Gemarkung Meusdorf  
Gemarkungsschlüssel 0421  
Lage Cézanneweg 19  
Fläche 800 m<sup>2</sup>  
Tatsächliche Nutzung 800 m<sup>2</sup> Wohnbaufläche

### Nach der Fortführung

Flurstück 563  
Gemarkung Meusdorf  
Gemarkungsschlüssel 0421  
Lage Cézanneweg 19  
Fläche 800 m<sup>2</sup>  
Tatsächliche Nutzung 800 m<sup>2</sup> Wohnbaufläche  
  
Fläche (gesamt) 800 m<sup>2</sup>  
Flächendifferenz 0 m<sup>2</sup>



**Kreis** Kreisfreie Stadt Leipzig  
**Gemarkung** Meusdorf (0421)

**Fortführungsnachweis** 00261  
**Fortführungsfallnummer** 77

## Berichtigung eines Zeichenfehlers

### Vor der Fortführung

Grundbuchbezirk Meusdorf  
Grundbuchblatt 869  
Laufende Nummer 1  
Flurstück 564  
Gemarkung Meusdorf  
Gemarkungsschlüssel 0421  
Lage Cézanneweg 21  
Fläche 800 m<sup>2</sup>  
Tatsächliche Nutzung 800 m<sup>2</sup> Wohnbaufläche

### Nach der Fortführung

Flurstück 564  
Gemarkung Meusdorf  
Gemarkungsschlüssel 0421  
Lage Cézanneweg 21  
Fläche 800 m<sup>2</sup>  
Tatsächliche Nutzung 800 m<sup>2</sup> Wohnbaufläche  
  
Fläche (gesamt) 800 m<sup>2</sup>  
Flächendifferenz 0 m<sup>2</sup>



**Kreis** Kreisfreie Stadt Leipzig  
**Gemarkung** Meusdorf (0421)

**Fortführungsnachweis** 00261  
**Fortführungsfallnummer** 78

## Berichtigung eines Zeichenfehlers

### Vor der Fortführung

Grundbuchbezirk Meusdorf  
Grundbuchblatt 1809  
Laufende Nummer 1  
Flurstück 565  
Gemarkung Meusdorf  
Gemarkungsschlüssel 0421  
Lage Cézanneweg 23  
Fläche 800 m<sup>2</sup>  
Tatsächliche Nutzung 800 m<sup>2</sup> Wohnbaufläche

### Nach der Fortführung

Flurstück 565  
Gemarkung Meusdorf  
Gemarkungsschlüssel 0421  
Lage Cézanneweg 23  
Fläche 800 m<sup>2</sup>  
Tatsächliche Nutzung 800 m<sup>2</sup> Wohnbaufläche  
  
Fläche (gesamt) 800 m<sup>2</sup>  
Flächendifferenz 0 m<sup>2</sup>



**Kreis** Kreisfreie Stadt Leipzig  
**Gemarkung** Meusdorf (0421)

**Fortführungsnachweis** 00261  
**Fortführungsfallnummer** 79

## Berichtigung eines Zeichenfehlers

### Vor der Fortführung

Grundbuchbezirk Meusdorf  
Grundbuchblatt 1125  
Laufende Nummer 1  
Flurstück 566  
Gemarkung Meusdorf  
Gemarkungsschlüssel 0421  
Lage Cézanneweg 25  
Fläche 820 m<sup>2</sup>  
Tatsächliche Nutzung 820 m<sup>2</sup> Wohnbaufläche

### Nach der Fortführung

Flurstück 566  
Gemarkung Meusdorf  
Gemarkungsschlüssel 0421  
Lage Cézanneweg 25  
Fläche 820 m<sup>2</sup>  
Tatsächliche Nutzung 820 m<sup>2</sup> Wohnbaufläche  
  
Fläche (gesamt) 820 m<sup>2</sup>  
Flächendifferenz 0 m<sup>2</sup>



**Kreis** Kreisfreie Stadt Leipzig  
**Gemarkung** Meusdorf (0421)

**Fortführungsnachweis** 00261  
**Fortführungsfallnummer** 80

## Berichtigung eines Zeichenfehlers

### Vor der Fortführung

Grundbuchbezirk Meusdorf  
Grundbuchblatt 1930  
Laufende Nummer 1  
Flurstück 567  
Gemarkung Meusdorf  
Gemarkungsschlüssel 0421  
Lage Cézanneweg 27  
Fläche 800 m<sup>2</sup>  
Tatsächliche Nutzung 800 m<sup>2</sup> Wohnbaufläche

### Nach der Fortführung

Flurstück 567  
Gemarkung Meusdorf  
Gemarkungsschlüssel 0421  
Lage Cézanneweg 27  
Fläche 800 m<sup>2</sup>  
Tatsächliche Nutzung 800 m<sup>2</sup> Wohnbaufläche  
  
Fläche (gesamt) 800 m<sup>2</sup>  
Flächendifferenz 0 m<sup>2</sup>





**Kreis** Kreisfreie Stadt Leipzig  
**Gemarkung** Meusdorf (0421)

**Fortführungsnachweis** 00261  
**Fortführungsfallnummer** 81

## Berichtigung eines Zeichenfehlers

### Vor der Fortführung

Grundbuchbezirk	Meusdorf
Grundbuchblatt	1722
Laufende Nummer	1
Flurstück	568
Gemarkung	Meusdorf
Gemarkungsschlüssel	0421
Lage	Cézanneweg 28
Fläche	810 m <sup>2</sup>
Tatsächliche Nutzung	810 m <sup>2</sup> Wohnbaufläche

### Nach der Fortführung

Flurstück	568
Gemarkung	Meusdorf
Gemarkungsschlüssel	0421
Lage	Cézanneweg 28
Fläche	810 m <sup>2</sup>
Tatsächliche Nutzung	810 m <sup>2</sup> Wohnbaufläche
Fläche (gesamt)	810 m <sup>2</sup>
Flächendifferenz	0 m <sup>2</sup>



Vermessungsverwaltung des Freistaates Sachsen

Kreisfreie Stadt Leipzig  
Burgplatz 1  
04109 Leipzig

# Auszug aus dem Liegenschaftskataster

Fortführungsnachweis

Erstellt am 01.11.2021

**Kreis** Kreisfreie Stadt Leipzig  
**Gemarkung** Meusdorf (0421)

**Fortführungsnachweis** 00261  
**Fortführungsfallnummer** 82

## Berichtigung eines Zeichenfehlers

### Vor der Fortführung

Grundbuchbezirk	Meusdorf
Grundbuchblatt	400460
Laufende Nummer	1
Grundbuchbezirk	Meusdorf
Grundbuchblatt	1907
Laufende Nummer	EDI
Flurstück	569
Gemarkung	Meusdorf
Gemarkungsschlüssel	0421
Lage	Cézanneweg 26
Fläche	780 m <sup>2</sup>
Tatsächliche Nutzung	780 m <sup>2</sup> Wohnbaufläche

### Nach der Fortführung

Flurstück	569
Gemarkung	Meusdorf
Gemarkungsschlüssel	0421
Lage	Cézanneweg 26
Fläche	780 m <sup>2</sup>
Tatsächliche Nutzung	780 m <sup>2</sup> Wohnbaufläche
Fläche (gesamt)	780 m <sup>2</sup>
Flächendifferenz	0 m <sup>2</sup>



**Kreis** Kreisfreie Stadt Leipzig  
**Gemarkung** Meusdorf (0421)

**Fortführungsnachweis** 00261  
**Fortführungsfallnummer** 83

## Berichtigung eines Zeichenfehlers

### Vor der Fortführung

Grundbuchbezirk Meusdorf  
Grundbuchblatt 400138  
Laufende Nummer 1  
Grundbuchbezirk Meusdorf  
Grundbuchblatt 1725  
Laufende Nummer EDF  
Flurstück 570  
Gemarkung Meusdorf  
Gemarkungsschlüssel 0421  
Lage Cézanneweg 24  
Fläche 800 m<sup>2</sup>  
Tatsächliche Nutzung 800 m<sup>2</sup> Wohnbaufläche

### Nach der Fortführung

Flurstück 570  
Gemarkung Meusdorf  
Gemarkungsschlüssel 0421  
Lage Cézanneweg 24  
Fläche 800 m<sup>2</sup>  
Tatsächliche Nutzung 800 m<sup>2</sup> Wohnbaufläche  
  
Fläche (gesamt) 800 m<sup>2</sup>  
Flächendifferenz 0 m<sup>2</sup>



**Kreis** Kreisfreie Stadt Leipzig  
**Gemarkung** Meusdorf (0421)

**Fortführungsnachweis** 00261  
**Fortführungsfallnummer** 84

## Berichtigung eines Zeichenfehlers

### Vor der Fortführung

Grundbuchbezirk Meusdorf  
Grundbuchblatt 1724  
Laufende Nummer 1  
Flurstück 571  
Gemarkung Meusdorf  
Gemarkungsschlüssel 0421  
Lage Cézanneweg 22  
Fläche 800 m<sup>2</sup>  
Tatsächliche Nutzung 800 m<sup>2</sup> Wohnbaufläche

### Nach der Fortführung

Flurstück 571  
Gemarkung Meusdorf  
Gemarkungsschlüssel 0421  
Lage Cézanneweg 22  
Fläche 800 m<sup>2</sup>  
Tatsächliche Nutzung 800 m<sup>2</sup> Wohnbaufläche  
  
Fläche (gesamt) 800 m<sup>2</sup>  
Flächendifferenz 0 m<sup>2</sup>



Vermessungsverwaltung des Freistaates Sachsen

Kreisfreie Stadt Leipzig  
Burgplatz 1  
04109 Leipzig

# Auszug aus dem Liegenschaftskataster

Fortführungsnachweis

Erstellt am 01.11.2021

**Kreis** Kreisfreie Stadt Leipzig  
**Gemarkung** Meusdorf (0421)

**Fortführungsnachweis** 00261  
**Fortführungsfallnummer** 85

## Berichtigung eines Zeichenfehlers

### Vor der Fortführung

Grundbuchbezirk Meusdorf  
Grundbuchblatt 400606  
Laufende Nummer 1  
Grundbuchbezirk Meusdorf  
Grundbuchblatt 1720  
Laufende Nummer ECZ  
Flurstück 573  
Gemarkung Meusdorf  
Gemarkungsschlüssel 0421  
Lage Cézanneweg 18  
Fläche 800 m<sup>2</sup>  
Tatsächliche Nutzung 800 m<sup>2</sup> Wohnbaufläche

### Nach der Fortführung

Flurstück 573  
Gemarkung Meusdorf  
Gemarkungsschlüssel 0421  
Lage Cézanneweg 18  
Fläche 800 m<sup>2</sup>  
Tatsächliche Nutzung 800 m<sup>2</sup> Wohnbaufläche  
  
Fläche (gesamt) 800 m<sup>2</sup>  
Flächendifferenz 0 m<sup>2</sup>



**Kreis** Kreisfreie Stadt Leipzig  
**Gemarkung** Meusdorf (0421)

**Fortführungsnachweis** 00261  
**Fortführungsfallnummer** 86

## Berichtigung eines Zeichenfehlers

### Vor der Fortführung

Grundbuchbezirk Meusdorf  
Grundbuchblatt 2080  
Laufende Nummer 1  
Flurstück 574  
Gemarkung Meusdorf  
Gemarkungsschlüssel 0421  
Lage Cézanneweg 16  
Fläche 800 m<sup>2</sup>  
Tatsächliche Nutzung 800 m<sup>2</sup> Wohnbaufläche

### Nach der Fortführung

Flurstück 574  
Gemarkung Meusdorf  
Gemarkungsschlüssel 0421  
Lage Cézanneweg 16  
Fläche 800 m<sup>2</sup>  
Tatsächliche Nutzung 800 m<sup>2</sup> Wohnbaufläche  
  
Fläche (gesamt) 800 m<sup>2</sup>  
Flächendifferenz 0 m<sup>2</sup>



**Kreis** Kreisfreie Stadt Leipzig  
**Gemarkung** Meusdorf (0421)

**Fortführungsnachweis** 00261  
**Fortführungsfallnummer** 87

## Berichtigung eines Zeichenfehlers

### Vor der Fortführung

Grundbuchbezirk Meusdorf  
Grundbuchblatt 1896  
Laufende Nummer 1  
Flurstück 575  
Gemarkung Meusdorf  
Gemarkungsschlüssel 0421  
Lage Cézanneweg 14  
Fläche 810 m<sup>2</sup>  
Tatsächliche Nutzung 810 m<sup>2</sup> Wohnbaufläche

### Nach der Fortführung

Flurstück 575  
Gemarkung Meusdorf  
Gemarkungsschlüssel 0421  
Lage Cézanneweg 14  
Fläche 810 m<sup>2</sup>  
Tatsächliche Nutzung 810 m<sup>2</sup> Wohnbaufläche  
  
Fläche (gesamt) 810 m<sup>2</sup>  
Flächendifferenz 0 m<sup>2</sup>



**Kreis** Kreisfreie Stadt Leipzig  
**Gemarkung** Meusdorf (0421)

**Fortführungsnachweis** 00261  
**Fortführungsfallnummer** 88

## Berichtigung eines Zeichenfehlers

### Vor der Fortführung

Grundbuchbezirk	Meusdorf
Grundbuchblatt	1982
Laufende Nummer	DZX
Grundbuchbezirk	Meusdorf
Grundbuchblatt	535
Laufende Nummer	1
Flurstück	576
Gemarkung	Meusdorf
Gemarkungsschlüssel	0421
Lage	Cézanneweg 12
Fläche	790 m <sup>2</sup>
Tatsächliche Nutzung	790 m <sup>2</sup> Wohnbaufläche

### Nach der Fortführung

Flurstück	576
Gemarkung	Meusdorf
Gemarkungsschlüssel	0421
Lage	Cézanneweg 12
Fläche	790 m <sup>2</sup>
Tatsächliche Nutzung	790 m <sup>2</sup> Wohnbaufläche
Fläche (gesamt)	790 m <sup>2</sup>
Flächendifferenz	0 m <sup>2</sup>





**Kreis** Kreisfreie Stadt Leipzig  
**Gemarkung** Meusdorf (0421)

**Fortführungsnachweis** 00261  
**Fortführungsfallnummer** 89

## Berichtigung eines Zeichenfehlers

### Vor der Fortführung

Grundbuchbezirk	Meusdorf
Grundbuchblatt	400589
Laufende Nummer	1
Grundbuchbezirk	Meusdorf
Grundbuchblatt	1792
Laufende Nummer	CWV
Flurstück	577
Gemarkung	Meusdorf
Gemarkungsschlüssel	0421
Lage	Cézanneweg 10
Fläche	810 m <sup>2</sup>
Tatsächliche Nutzung	810 m <sup>2</sup> Wohnbaufläche

### Nach der Fortführung

Flurstück	577
Gemarkung	Meusdorf
Gemarkungsschlüssel	0421
Lage	Cézanneweg 10
Fläche	810 m <sup>2</sup>
Tatsächliche Nutzung	810 m <sup>2</sup> Wohnbaufläche
Fläche (gesamt)	810 m <sup>2</sup>
Flächendifferenz	0 m <sup>2</sup>



**Kreis** Kreisfreie Stadt Leipzig  
**Gemarkung** Meusdorf (0421)

**Fortführungsnachweis** 00261  
**Fortführungsfallnummer** 90

## Berichtigung eines Zeichenfehlers

### Vor der Fortführung

Grundbuchbezirk Meusdorf  
Grundbuchblatt 400654  
Laufende Nummer 1  
Grundbuchbezirk Meusdorf  
Grundbuchblatt 1793  
Laufende Nummer 1  
Flurstück 578  
Gemarkung Meusdorf  
Gemarkungsschlüssel 0421  
Lage Cézanneweg 8  
Fläche 790 m<sup>2</sup>  
Tatsächliche Nutzung 790 m<sup>2</sup> Wohnbaufläche

### Nach der Fortführung

Flurstück 578  
Gemarkung Meusdorf  
Gemarkungsschlüssel 0421  
Lage Cézanneweg 8  
Fläche 790 m<sup>2</sup>  
Tatsächliche Nutzung 790 m<sup>2</sup> Wohnbaufläche  
  
Fläche (gesamt) 790 m<sup>2</sup>  
Flächendifferenz 0 m<sup>2</sup>



**Kreis** Kreisfreie Stadt Leipzig  
**Gemarkung** Meusdorf (0421)

**Fortführungsnachweis** 00261  
**Fortführungsfallnummer** 91

## Berichtigung eines Zeichenfehlers

### Vor der Fortführung

Grundbuchbezirk Meusdorf  
Grundbuchblatt 1135  
Laufende Nummer 1  
Flurstück 579  
Gemarkung Meusdorf  
Gemarkungsschlüssel 0421  
Lage Cézanneweg 6  
Fläche 820 m<sup>2</sup>  
Tatsächliche Nutzung 820 m<sup>2</sup> Wohnbaufläche

### Nach der Fortführung

Flurstück 579  
Gemarkung Meusdorf  
Gemarkungsschlüssel 0421  
Lage Cézanneweg 6  
Fläche 820 m<sup>2</sup>  
Tatsächliche Nutzung 820 m<sup>2</sup> Wohnbaufläche  
  
Fläche (gesamt) 820 m<sup>2</sup>  
Flächendifferenz 0 m<sup>2</sup>



**Kreis** Kreisfreie Stadt Leipzig  
**Gemarkung** Meusdorf (0421)

**Fortführungsnachweis** 00261  
**Fortführungsfallnummer** 92

## Berichtigung eines Zeichenfehlers

### Vor der Fortführung

Grundbuchbezirk Meusdorf  
Grundbuchblatt 1794  
Laufende Nummer 1  
Flurstück 580  
Gemarkung Meusdorf  
Gemarkungsschlüssel 0421  
Lage Cézanneweg 4  
Fläche 810 m<sup>2</sup>  
Tatsächliche Nutzung 810 m<sup>2</sup> Wohnbaufläche

### Nach der Fortführung

Flurstück 580  
Gemarkung Meusdorf  
Gemarkungsschlüssel 0421  
Lage Cézanneweg 4  
Fläche 810 m<sup>2</sup>  
Tatsächliche Nutzung 810 m<sup>2</sup> Wohnbaufläche  
  
Fläche (gesamt) 810 m<sup>2</sup>  
Flächendifferenz 0 m<sup>2</sup>



**Kreis** Kreisfreie Stadt Leipzig  
**Gemarkung** Meusdorf (0421)

**Fortführungsnachweis** 00261  
**Fortführungsfallnummer** 93

## Berichtigung eines Zeichenfehlers

### Vor der Fortführung

Grundbuchbezirk Meusdorf  
Grundbuchblatt 1047  
Laufende Nummer 1  
Flurstück 581  
Gemarkung Meusdorf  
Gemarkungsschlüssel 0421  
Lage Cézanneweg 2  
Fläche 810 m<sup>2</sup>  
Tatsächliche Nutzung 810 m<sup>2</sup> Wohnbaufläche

### Nach der Fortführung

Flurstück 581  
Gemarkung Meusdorf  
Gemarkungsschlüssel 0421  
Lage Cézanneweg 2  
Fläche 810 m<sup>2</sup>  
Tatsächliche Nutzung 810 m<sup>2</sup> Wohnbaufläche  
  
Fläche (gesamt) 810 m<sup>2</sup>  
Flächendifferenz 0 m<sup>2</sup>



**Kreis** Kreisfreie Stadt Leipzig  
**Gemarkung** Meusdorf (0421)

**Fortführungsnachweis** 00261  
**Fortführungsfallnummer** 94

## Berichtigung eines Zeichenfehlers

### Vor der Fortführung

Grundbuchbezirk Meusdorf  
Grundbuchblatt 1781  
Laufende Nummer 1  
Flurstück 582  
Gemarkung Meusdorf  
Gemarkungsschlüssel 0421  
Lage Heinrich-Zille-Weg 1  
Fläche 810 m<sup>2</sup>  
Tatsächliche Nutzung 810 m<sup>2</sup> Wohnbaufläche

### Nach der Fortführung

Flurstück 582  
Gemarkung Meusdorf  
Gemarkungsschlüssel 0421  
Lage Heinrich-Zille-Weg 1  
Fläche 810 m<sup>2</sup>  
Tatsächliche Nutzung 810 m<sup>2</sup> Wohnbaufläche  
  
Fläche (gesamt) 810 m<sup>2</sup>  
Flächendifferenz 0 m<sup>2</sup>



**Kreis** Kreisfreie Stadt Leipzig  
**Gemarkung** Meusdorf (0421)

**Fortführungsnachweis** 00261  
**Fortführungsfallnummer** 95

## Berichtigung eines Zeichenfehlers

### Vor der Fortführung

Grundbuchbezirk Meusdorf  
Grundbuchblatt 400655  
Laufende Nummer 1  
Grundbuchbezirk Meusdorf  
Grundbuchblatt 1778  
Laufende Nummer 1  
Flurstück 583  
Gemarkung Meusdorf  
Gemarkungsschlüssel 0421  
Lage Heinrich-Zille-Weg 3  
Fläche 800 m<sup>2</sup>  
Tatsächliche Nutzung 800 m<sup>2</sup> Wohnbaufläche

### Nach der Fortführung

Flurstück 583  
Gemarkung Meusdorf  
Gemarkungsschlüssel 0421  
Lage Heinrich-Zille-Weg 3  
Fläche 800 m<sup>2</sup>  
Tatsächliche Nutzung 800 m<sup>2</sup> Wohnbaufläche  
  
Fläche (gesamt) 800 m<sup>2</sup>  
Flächendifferenz 0 m<sup>2</sup>



**Kreis** Kreisfreie Stadt Leipzig  
**Gemarkung** Meusdorf (0421)

**Fortführungsnachweis** 00261  
**Fortführungsfallnummer** 96

## Berichtigung eines Zeichenfehlers

### Vor der Fortführung

Grundbuchbezirk Meusdorf  
Grundbuchblatt 1394  
Laufende Nummer 1  
Flurstück 584  
Gemarkung Meusdorf  
Gemarkungsschlüssel 0421  
Lage Heinrich-Zille-Weg 5  
Fläche 790 m<sup>2</sup>  
Tatsächliche Nutzung 790 m<sup>2</sup> Wohnbaufläche

### Nach der Fortführung

Flurstück 584  
Gemarkung Meusdorf  
Gemarkungsschlüssel 0421  
Lage Heinrich-Zille-Weg 5  
Fläche 790 m<sup>2</sup>  
Tatsächliche Nutzung 790 m<sup>2</sup> Wohnbaufläche  
  
Fläche (gesamt) 790 m<sup>2</sup>  
Flächendifferenz 0 m<sup>2</sup>





Vermessungsverwaltung des Freistaates Sachsen

Kreisfreie Stadt Leipzig  
Burgplatz 1  
04109 Leipzig

# Auszug aus dem Liegenschaftskataster

Fortführungsnachweis

Erstellt am 01.11.2021

**Kreis** Kreisfreie Stadt Leipzig  
**Gemarkung** Meusdorf (0421)

**Fortführungsnachweis** 00261  
**Fortführungsfallnummer** 97

## Berichtigung eines Zeichenfehlers

### Vor der Fortführung

Grundbuchbezirk Meusdorf  
Grundbuchblatt 1395  
Laufende Nummer 3  
Flurstück 585  
Gemarkung Meusdorf  
Gemarkungsschlüssel 0421  
Lage Heinrich-Zille-Weg 7  
Fläche 800 m<sup>2</sup>  
Tatsächliche Nutzung 800 m<sup>2</sup> Wohnbaufläche

### Nach der Fortführung

Flurstück 585  
Gemarkung Meusdorf  
Gemarkungsschlüssel 0421  
Lage Heinrich-Zille-Weg 7  
Fläche 800 m<sup>2</sup>  
Tatsächliche Nutzung 800 m<sup>2</sup> Wohnbaufläche  
  
Fläche (gesamt) 800 m<sup>2</sup>  
Flächendifferenz 0 m<sup>2</sup>



**Kreis** Kreisfreie Stadt Leipzig  
**Gemarkung** Meusdorf (0421)

**Fortführungsnachweis** 00261  
**Fortführungsfallnummer** 98

## Berichtigung eines Zeichenfehlers

### Vor der Fortführung

Grundbuchbezirk Meusdorf  
Grundbuchblatt 2014  
Laufende Nummer 1  
Flurstück 586  
Gemarkung Meusdorf  
Gemarkungsschlüssel 0421  
Lage Heinrich-Zille-Weg 9  
Fläche 800 m<sup>2</sup>  
Tatsächliche Nutzung 800 m<sup>2</sup> Wohnbaufläche

### Nach der Fortführung

Flurstück 586  
Gemarkung Meusdorf  
Gemarkungsschlüssel 0421  
Lage Heinrich-Zille-Weg 9  
Fläche 800 m<sup>2</sup>  
Tatsächliche Nutzung 800 m<sup>2</sup> Wohnbaufläche  
  
Fläche (gesamt) 800 m<sup>2</sup>  
Flächendifferenz 0 m<sup>2</sup>



Vermessungsverwaltung des Freistaates Sachsen

Kreisfreie Stadt Leipzig  
Burgplatz 1  
04109 Leipzig

# Auszug aus dem Liegenschaftskataster

Fortführungsnachweis

Erstellt am 01.11.2021

**Kreis** Kreisfreie Stadt Leipzig  
**Gemarkung** Meusdorf (0421)

**Fortführungsnachweis** 00261  
**Fortführungsfallnummer** 99

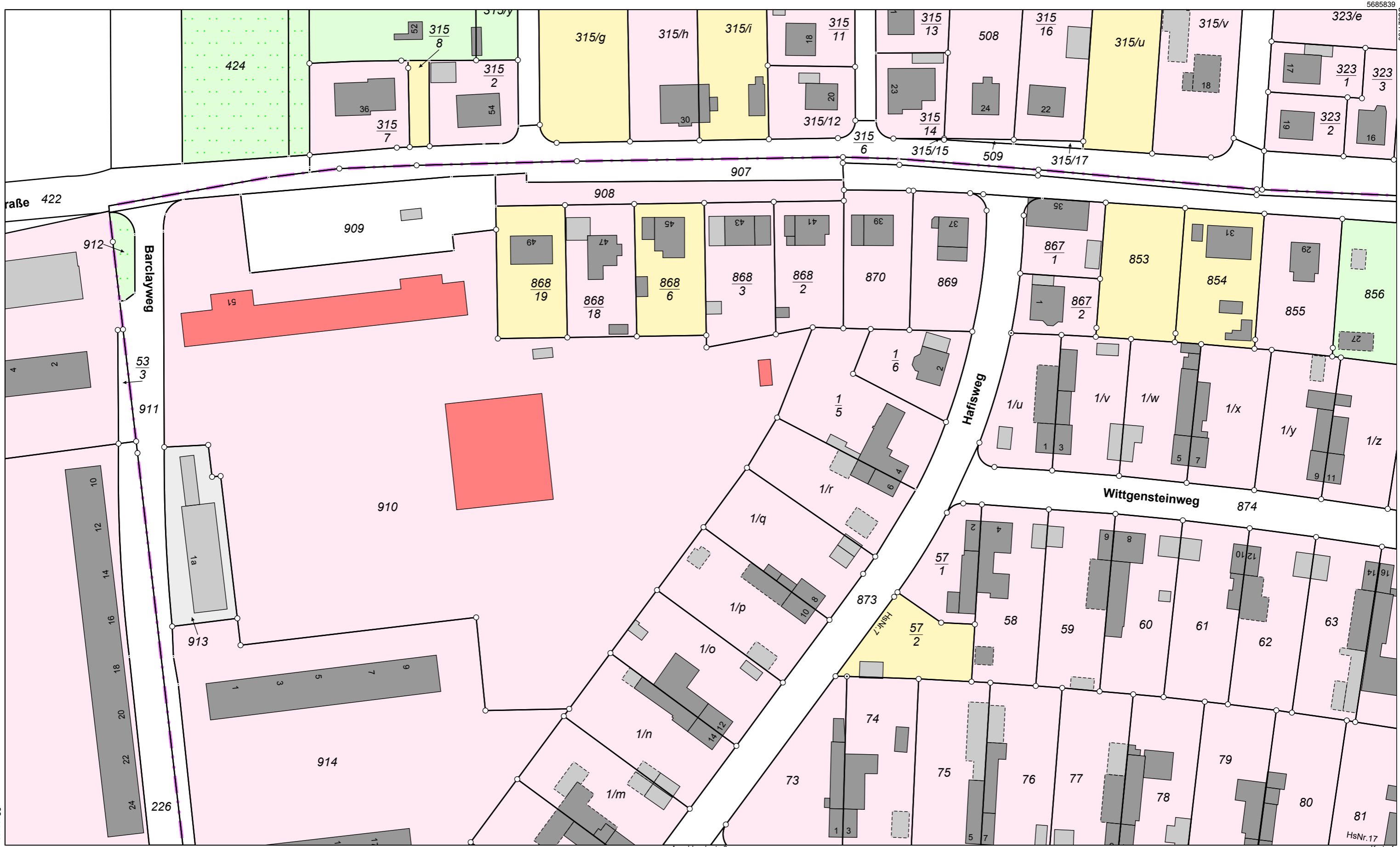
## Berichtigung eines Zeichenfehlers

### Vor der Fortführung

Grundbuchbezirk Meusdorf  
Grundbuchblatt 1776  
Laufende Nummer 1  
Flurstück 587  
Gemarkung Meusdorf  
Gemarkungsschlüssel 0421  
Lage Heinrich-Zille-Weg 11  
Fläche 800 m<sup>2</sup>  
Tatsächliche Nutzung 800 m<sup>2</sup> Wohnbaufläche

### Nach der Fortführung

Flurstück 587  
Gemarkung Meusdorf  
Gemarkungsschlüssel 0421  
Lage Heinrich-Zille-Weg 11  
Fläche 800 m<sup>2</sup>  
Tatsächliche Nutzung 800 m<sup>2</sup> Wohnbaufläche  
  
Fläche (gesamt) 800 m<sup>2</sup>  
Flächendifferenz 0 m<sup>2</sup>



5685599  
 Maßstab 1:1000  
 0 10 20 30 Meter

Der Auszug aus dem Liegenschaftskataster ist zur Entnahme von Maßen, insbesondere von Grenzmaßen oder Grenzabständen nicht geeignet.

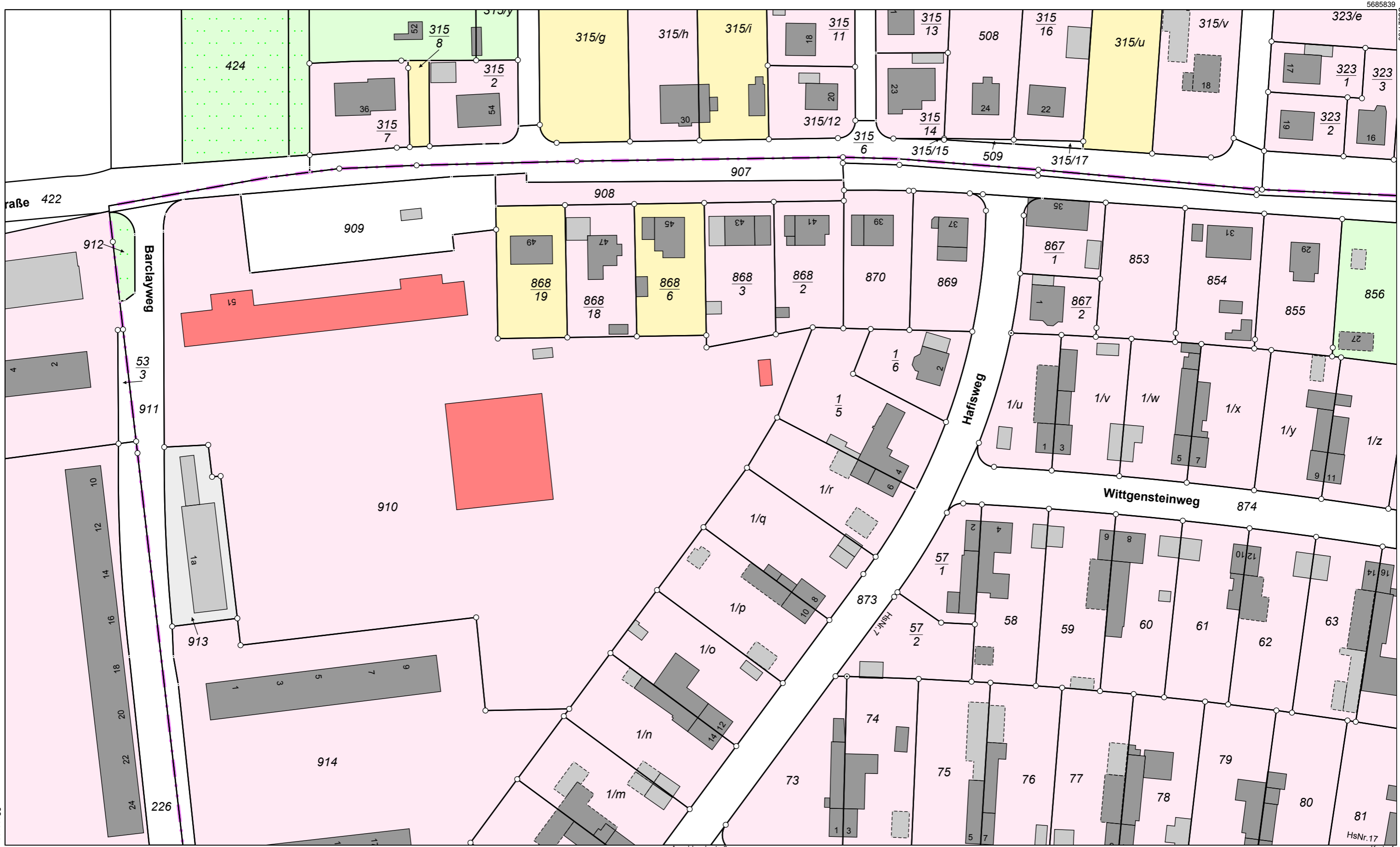


Vermessungsverwaltung des Freistaates Sachsen  
 Kreisfreie Stadt Leipzig  
 Burgplatz 1  
 04109 Leipzig

Kreis Kreisfreie Stadt Leipzig  
 Gemarkung Meusdorf (0421)

**Auszug aus dem Liegenschaftskataster**  
 Fortführungsnachweis  
 Karte vor der Fortführung  
 Erstellt am 01.11.2021

Fortführungsnachweis 00261  
 Seite 101 von 128



5685599  
 Maßstab 1:1000  
 0 10 20 30  
 Meter

Der Auszug aus dem Liegenschaftskataster ist zur Entnahme von Maßen, insbesondere von Grenzmaßen oder Grenzabständen nicht geeignet.

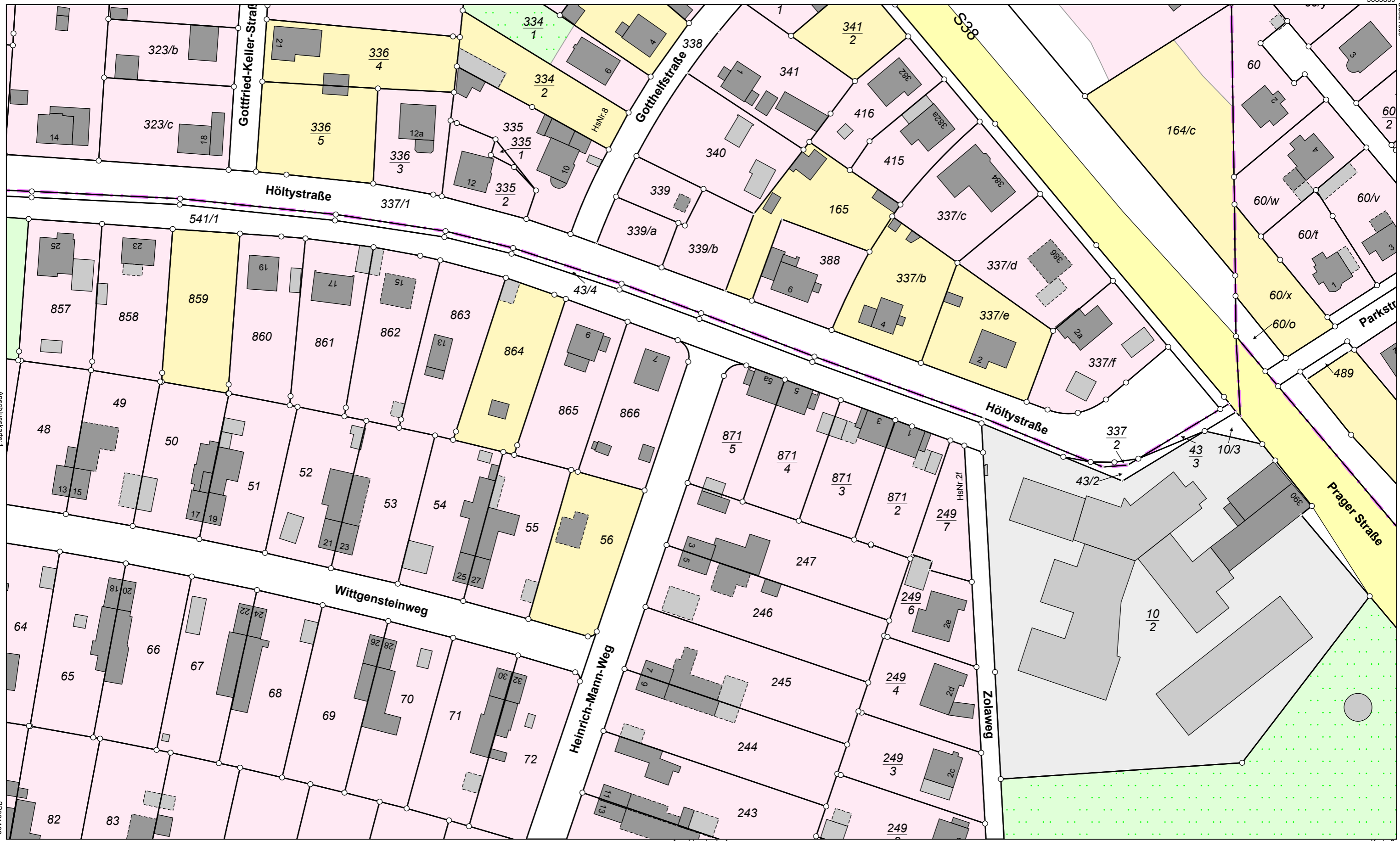


Vermessungsverwaltung des Freistaates Sachsen  
 Kreisfreie Stadt Leipzig  
 Burgplatz 1  
 04109 Leipzig

Kreis Kreisfreie Stadt Leipzig  
 Gemarkung Meusdorf (0421)

**Auszug aus dem Liegenschaftskataster**  
 Fortführungsnachweis  
 Karte nach der Fortführung  
 Erstellt am 01.11.2021

Fortführungsnachweis 00261  
 Seite 102 von 128



5685599  
 Maßstab 1:1000  
 0 10 20 30  
 Meter

Der Auszug aus dem Liegenschaftskataster ist zur Entnahme von Maßen, insbesondere von Grenzmaßen oder Grenzabständen nicht geeignet.



Vermessungsverwaltung des Freistaates Sachsen  
 Kreisfreie Stadt Leipzig  
 Burgplatz 1  
 04109 Leipzig

Kreis Kreisfreie Stadt Leipzig  
 Gemarkung Meusdorf (0421)

**Auszug aus dem Liegenschaftskataster**  
 Fortführungsnachweis  
 Karte vor der Fortführung  
 Erstellt am 01.11.2021

Fortführungsnachweis 00261  
 Seite 103 von 128

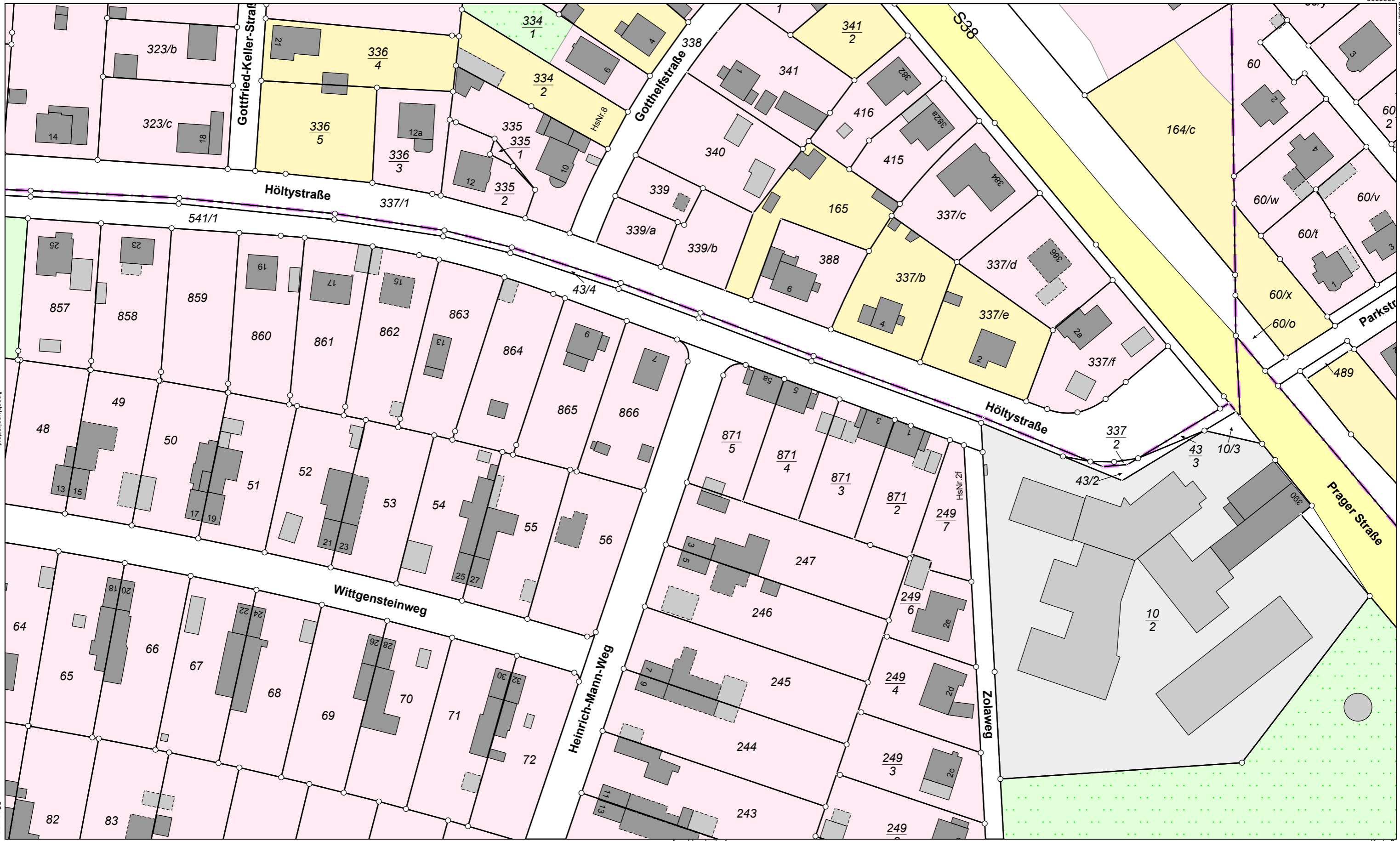
Anschlusskarte:1

33321100

Anschlusskarte:4

Karte:2

5685839  
 33321500



Maßstab 1:1000 0 10 20 30 Meter

Der Auszug aus dem Liegenschaftskataster ist zur Entnahme von Maßen, insbesondere von Grenzmaßen oder Grenzabständen nicht geeignet.

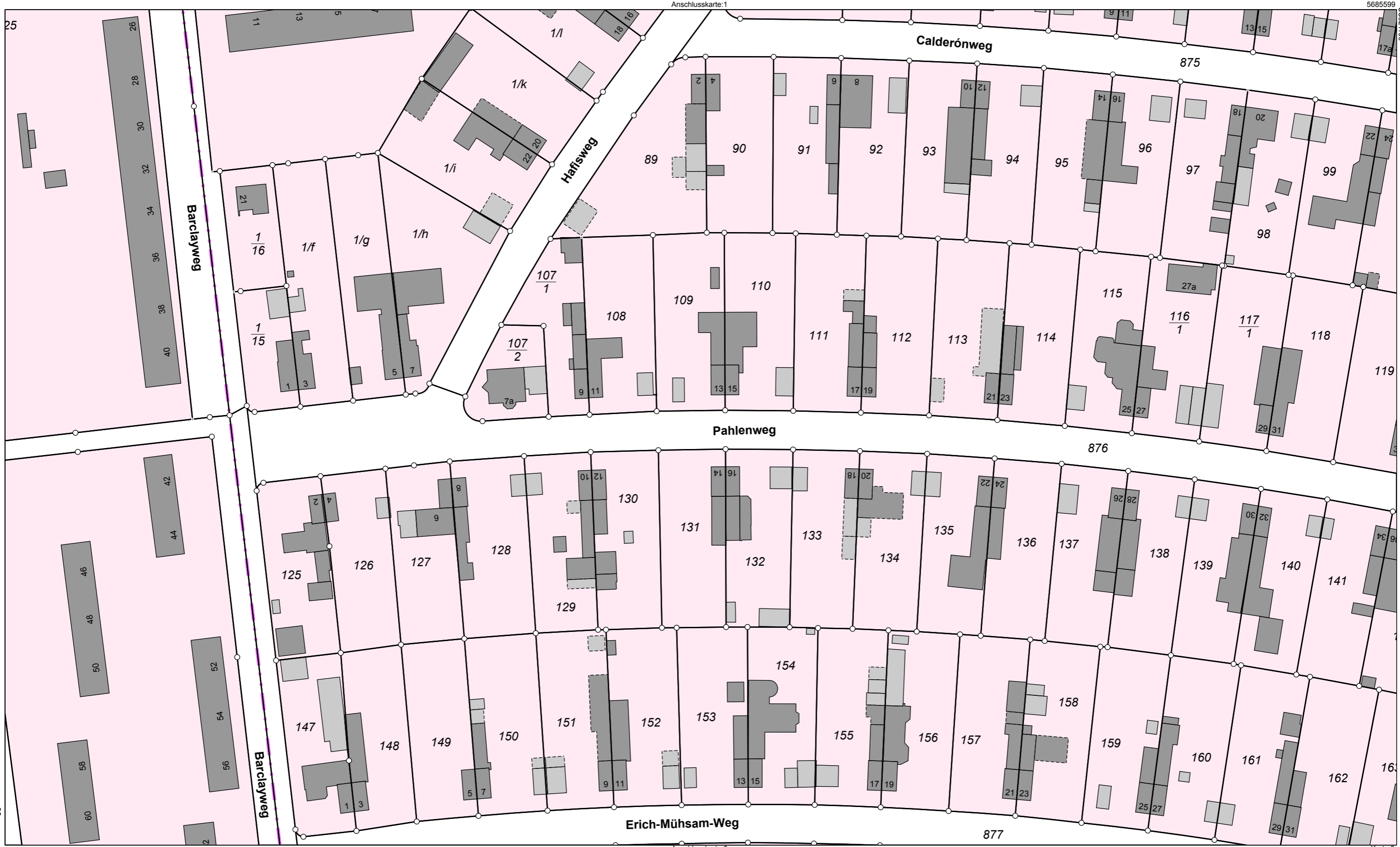


Vermessungsverwaltung des Freistaates Sachsen  
 Kreisfreie Stadt Leipzig  
 Burgplatz 1  
 04109 Leipzig

Kreis Kreisfreie Stadt Leipzig  
 Gemarkung Meusdorf (0421)

**Auszug aus dem Liegenschaftskataster**  
 Fortführungsnachweis  
 Karte nach der Fortführung  
 Erstellt am 01.11.2021

Fortführungsnachweis 00261  
 Seite 104 von 128



5685359  
 Maßstab 1:1000  
 0 10 20 30 Meter

Der Auszug aus dem Liegenschaftskataster ist zur Entnahme von Maßen, insbesondere von Grenzmaßen oder Grenzabständen nicht geeignet.



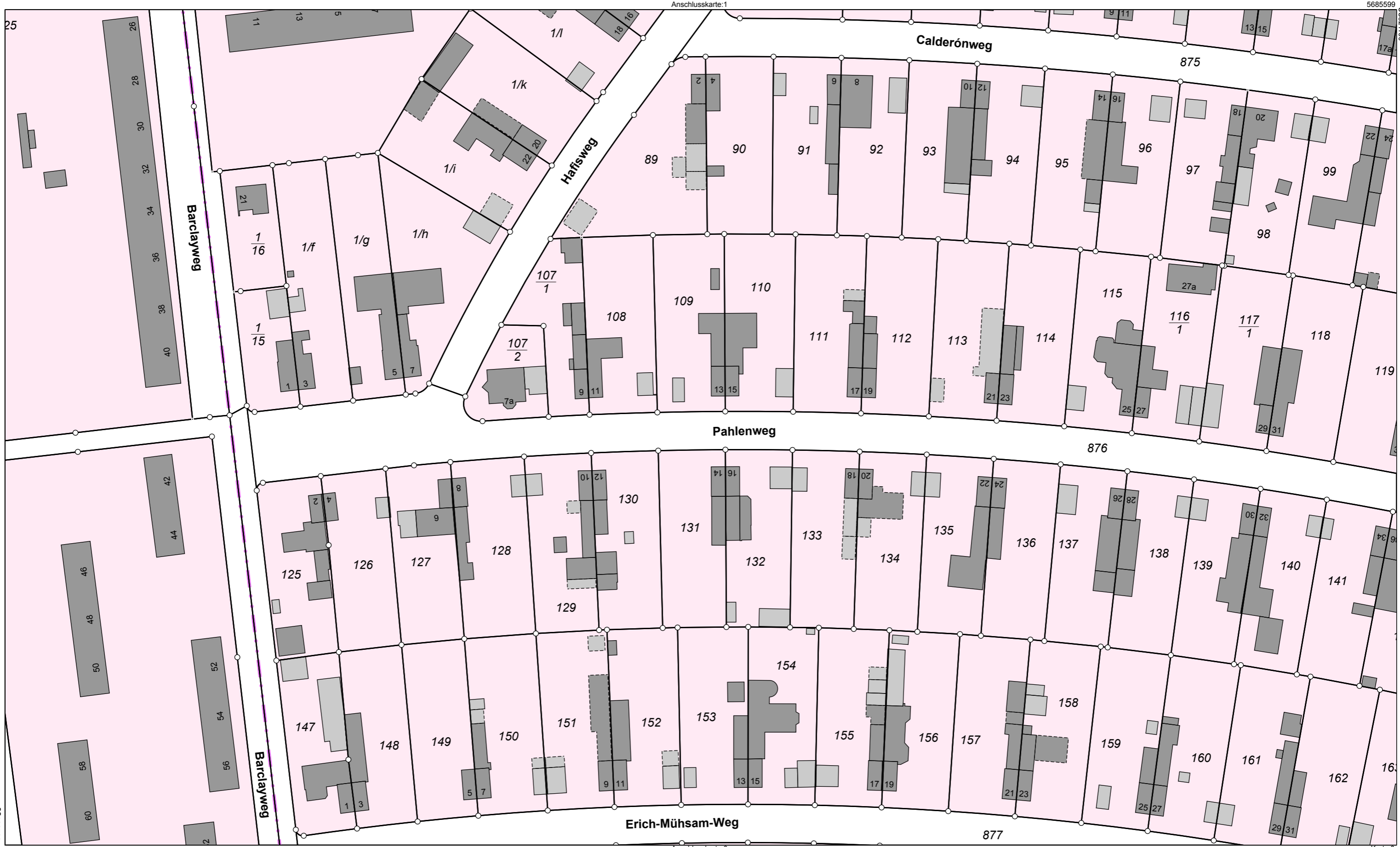
Vermessungsverwaltung des Freistaates Sachsen  
 Kreisfreie Stadt Leipzig  
 Burgplatz 1  
 04109 Leipzig

Kreis Kreisfreie Stadt Leipzig  
 Gemarkung Meusdorf (0421)

**Auszug aus dem Liegenschaftskataster**  
 Fortführungsnachweis  
 Karte vor der Fortführung  
 Erstellt am 01.11.2021

Fortführungsnachweis 00261  
 Seite 105 von 128





5685359  
 Maßstab 1:1000  
 0 10 20 30  
 Meter

Der Auszug aus dem Liegenschaftskataster ist zur Entnahme von Maßen, insbesondere von Grenzmaßen oder Grenzabständen nicht geeignet.

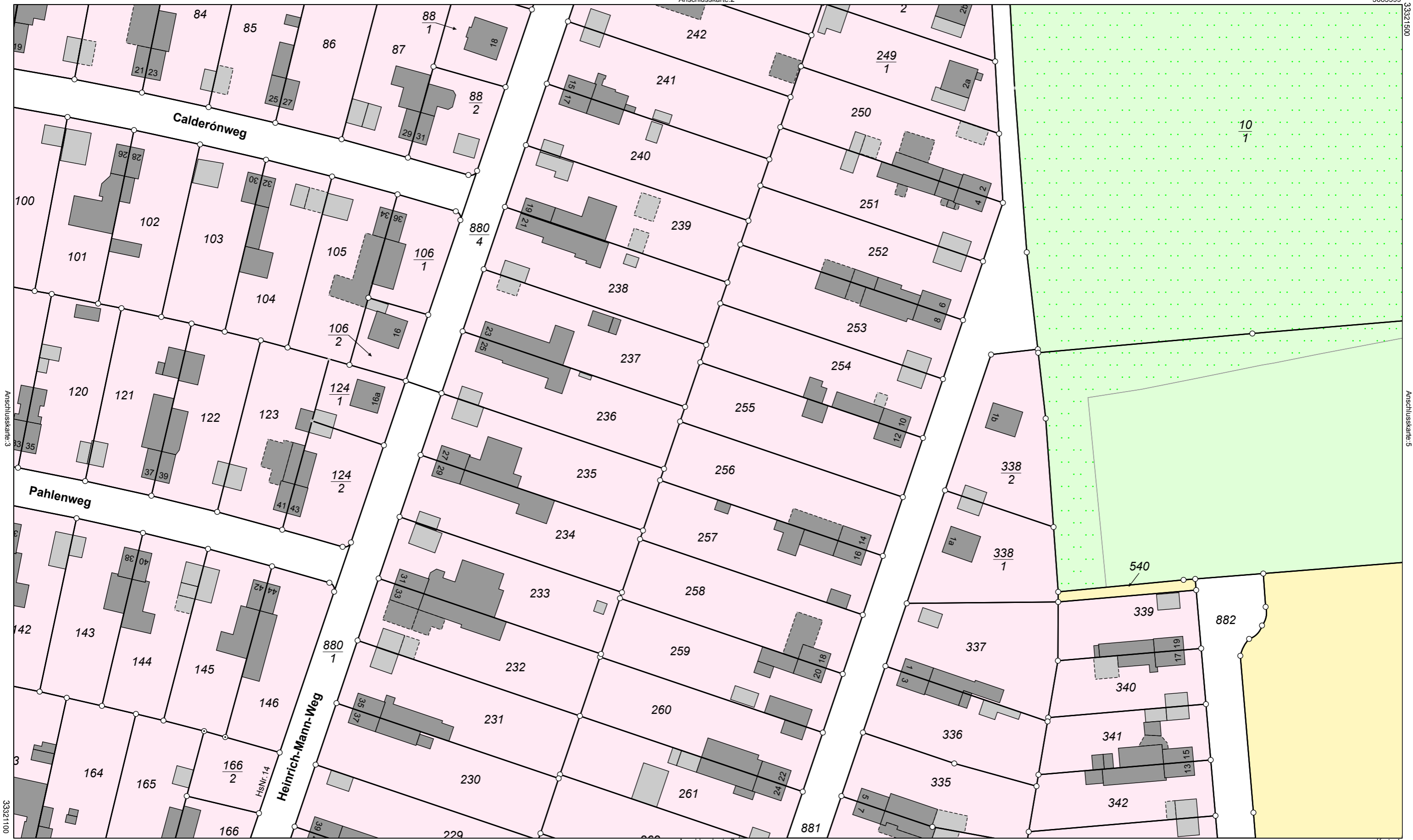


Vermessungsverwaltung des Freistaates Sachsen  
 Kreisfreie Stadt Leipzig  
 Burgplatz 1  
 04109 Leipzig

Kreis Kreisfreie Stadt Leipzig  
 Gemarkung Meusdorf (0421)

**Auszug aus dem Liegenschaftskataster**  
 Fortführungsnachweis  
 Karte nach der Fortführung  
 Erstellt am 01.11.2021

Fortführungsnachweis 00261  
 Seite 106 von 128



5685359  
 Maßstab 1:1000  
 0 10 20 30  
 Meter

Der Auszug aus dem Liegenschaftskataster ist zur Entnahme von Maßen, insbesondere von Grenzmaßen oder Grenzabständen nicht geeignet.

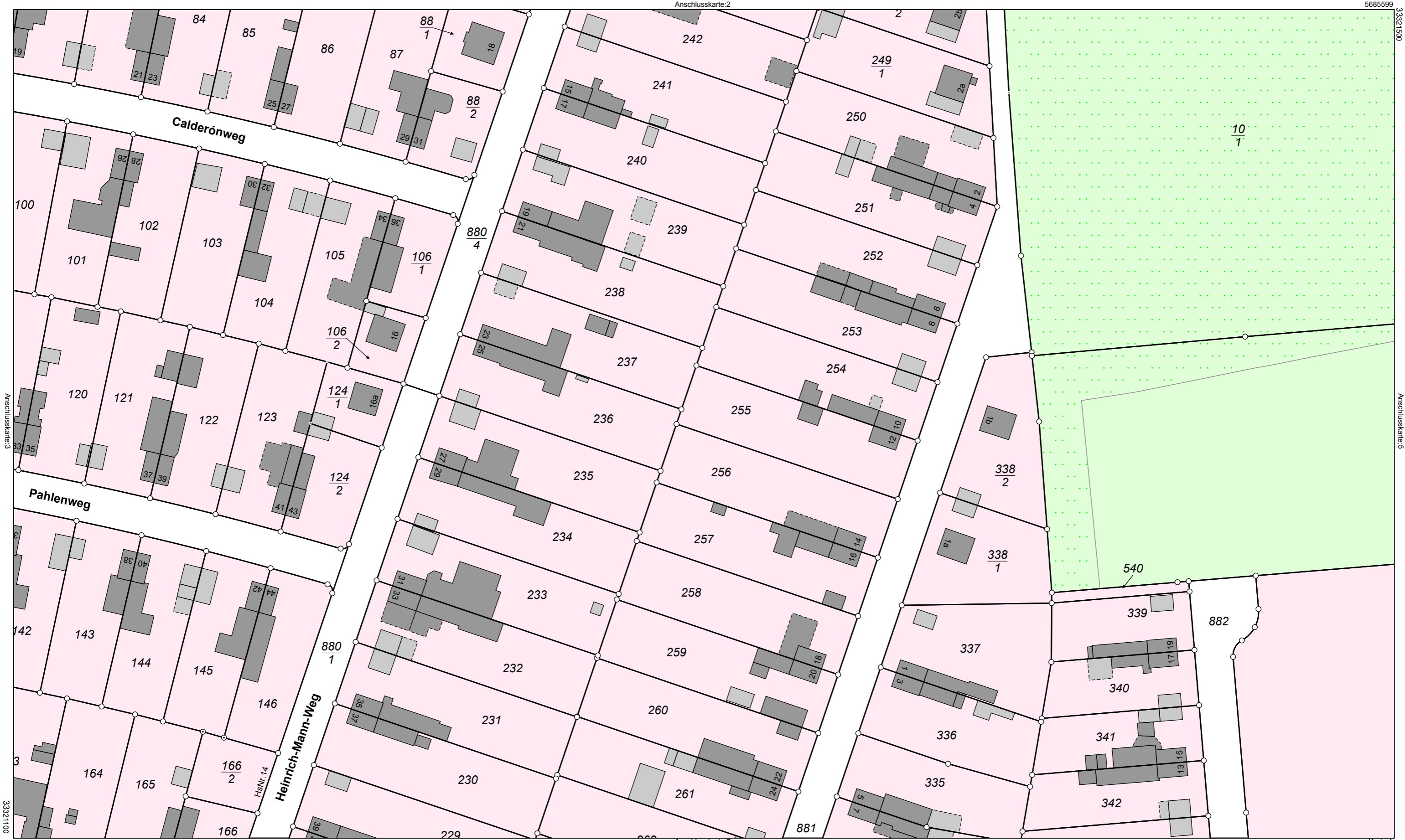


Vermessungsverwaltung des Freistaates Sachsen  
 Kreisfreie Stadt Leipzig  
 Burgplatz 1  
 04109 Leipzig

Kreis Kreisfreie Stadt Leipzig  
 Gemarkung Meusdorf (0421)

**Auszug aus dem Liegenschaftskataster**  
 Fortführungsnachweis  
 Karte vor der Fortführung  
 Erstellt am 01.11.2021

Fortführungsnachweis 00261  
 Seite 107 von 128



5685359  
 Maßstab 1:1000  
 0 10 20 30  
 Meter

Der Auszug aus dem Liegenschaftskataster ist zur Entnahme von Maßen, insbesondere von Grenzmaßen oder Grenzabständen nicht geeignet.



Vermessungsverwaltung des Freistaates Sachsen  
 Kreisfreie Stadt Leipzig  
 Burgplatz 1  
 04109 Leipzig

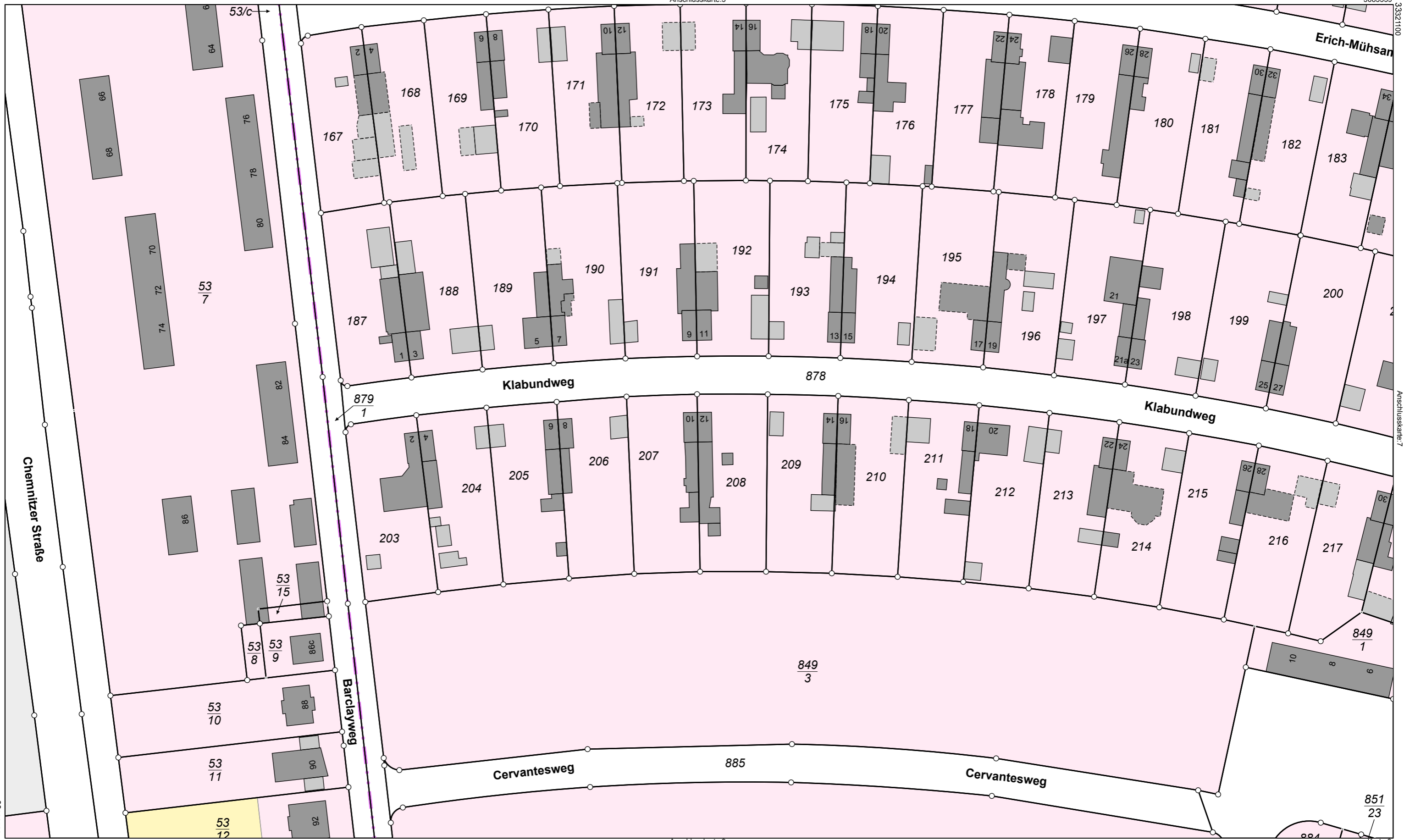
Kreis Kreisfreie Stadt Leipzig  
 Gemarkung Meusdorf (0421)

**Auszug aus dem Liegenschaftskataster**  
 Fortführungsnachweis  
 Karte nach der Fortführung  
 Erstellt am 01.11.2021

Fortführungsnachweis 00261  
 Seite 108 von 128







5685119

Maßstab 1:1000 0 10 20 30 Meter

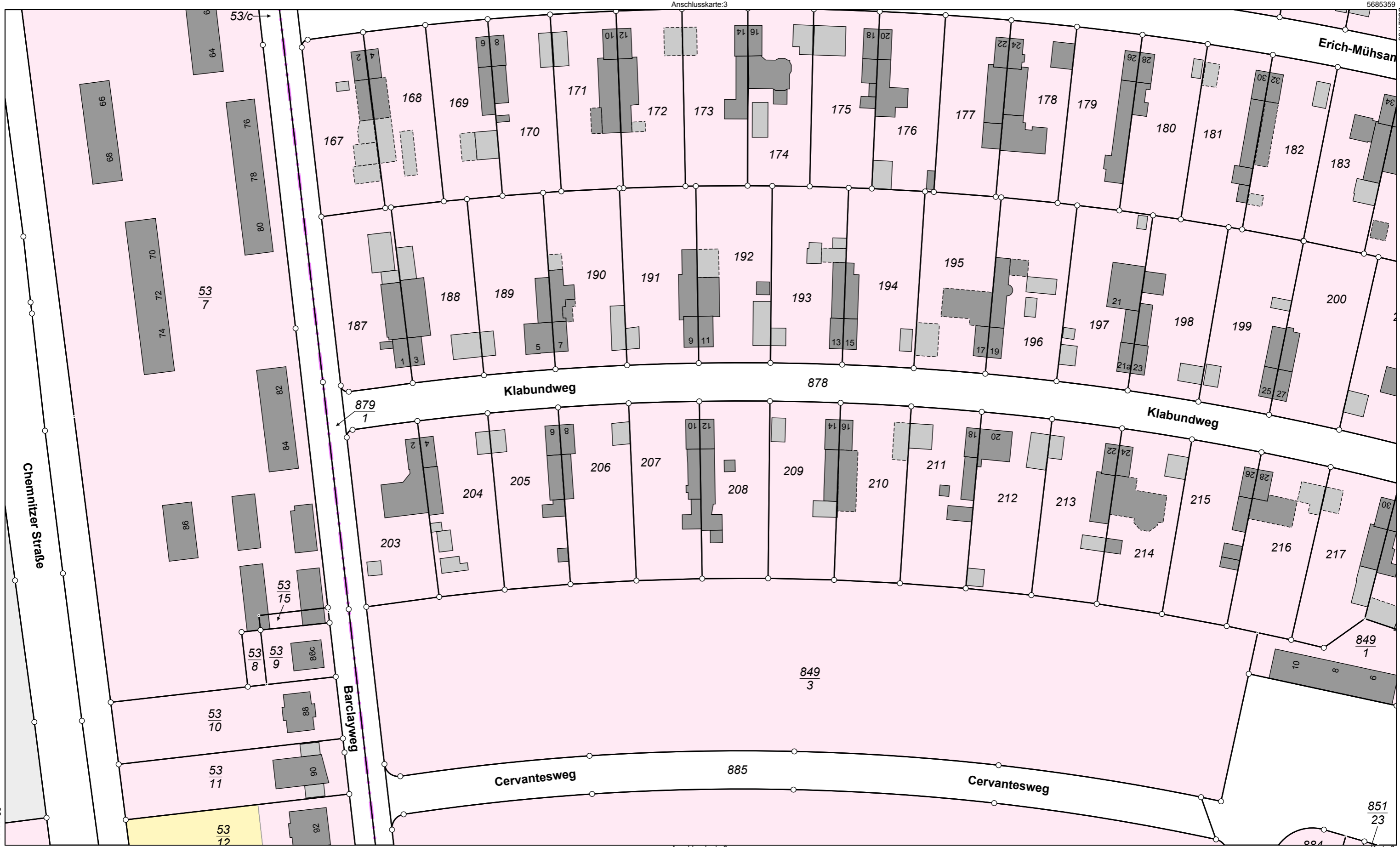
Der Auszug aus dem Liegenschaftskataster ist zur Entnahme von Maßen, insbesondere von Grenzmaßen oder Grenzabständen nicht geeignet.



**Kreis** Kreisfreie Stadt Leipzig  
**Gemarkung** Meusdorf (0421)

**Vermessungsverwaltung des Freistaates Sachsen**  
**Kreisfreie Stadt Leipzig**  
 Burgplatz 1  
 04109 Leipzig

**Auszug aus dem Liegenschaftskataster**  
**Fortführungsnachweis**  
**Karte vor der Fortführung**  
 Erstellt am 01.11.2021  
**Fortführungsnachweis** 00261  
 Seite 111 von 128



5685119  
 Maßstab 1:1000  
 0 10 20 30 Meter

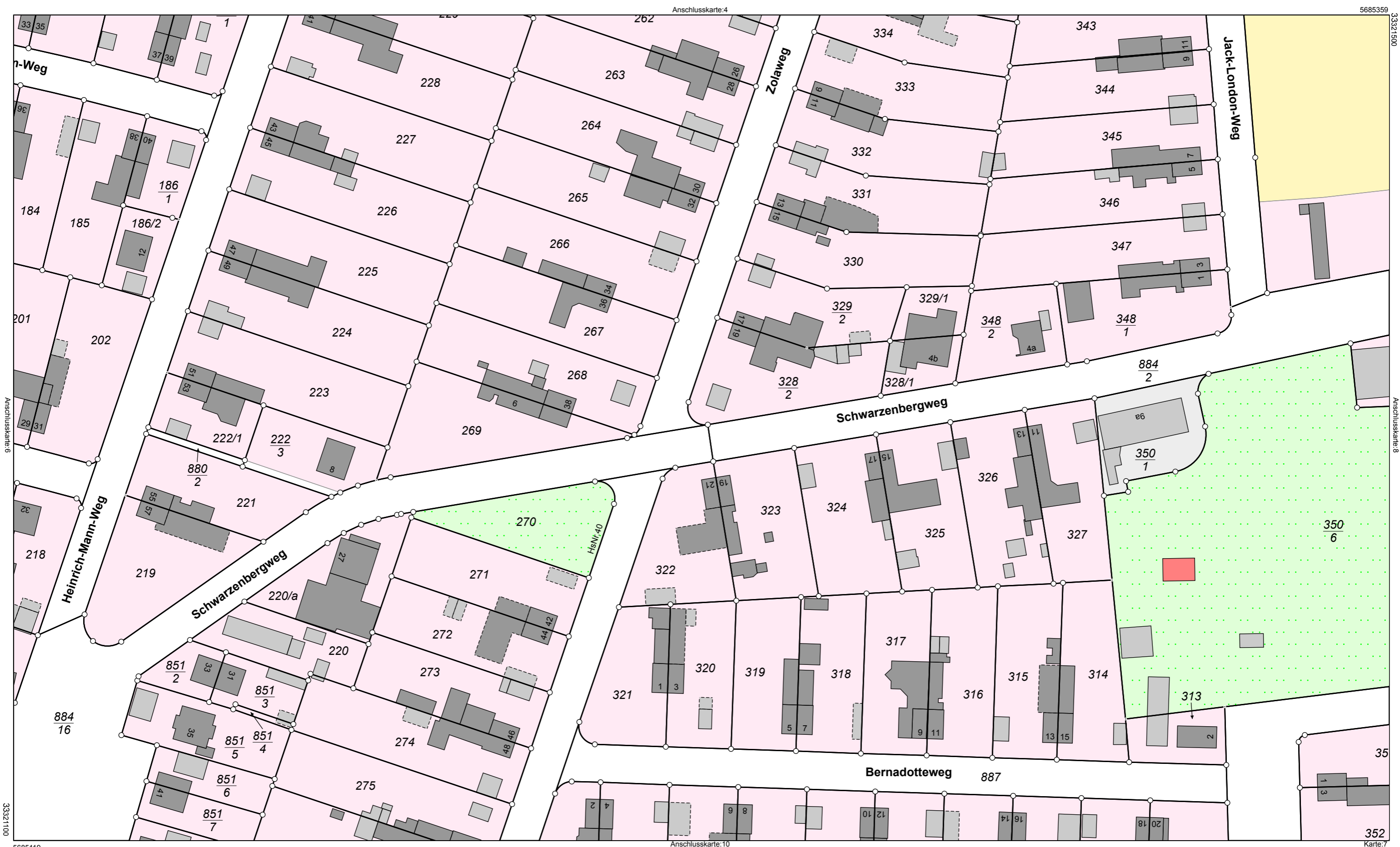
Der Auszug aus dem Liegenschaftskataster ist zur Entnahme von Maßen, insbesondere von Grenzmaßen oder Grenzabständen nicht geeignet.



**Kreis** Kreisfreie Stadt Leipzig  
**Gemarkung** Meusdorf (0421)

**Vermessungsverwaltung des Freistaates Sachsen**  
**Kreisfreie Stadt Leipzig**  
 Burgplatz 1  
 04109 Leipzig

**Auszug aus dem Liegenschaftskataster**  
**Fortführungsnachweis**  
**Karte nach der Fortführung**  
 Erstellt am 01.11.2021  
**Fortführungsnachweis** 00261  
 Seite 112 von 128



5685119  
 Maßstab 1:1000  
 0 10 20 30  
 Meter

Der Auszug aus dem Liegenschaftskataster ist zur Entnahme von Maßen, insbesondere von Grenzmaßen oder Grenzabständen nicht geeignet.



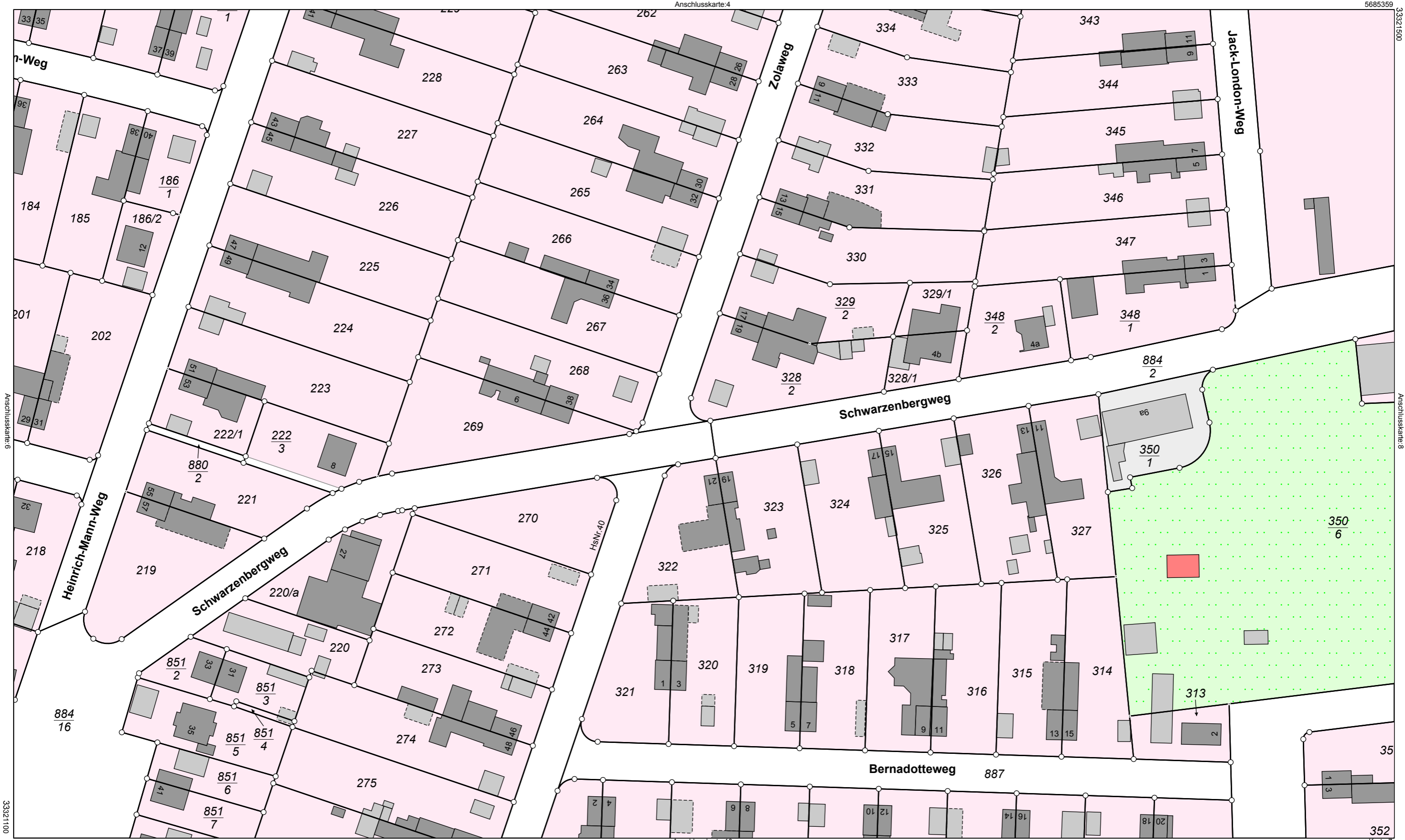
Vermessungsverwaltung des Freistaates Sachsen  
 Kreisfreie Stadt Leipzig  
 Burgplatz 1  
 04109 Leipzig

Kreis Kreisfreie Stadt Leipzig  
 Gemarkung Meusdorf (0421)

**Auszug aus dem Liegenschaftskataster**  
 Fortführungsnachweis  
 Karte vor der Fortführung  
 Erstellt am 01.11.2021

Fortführungsnachweis 00261  
 Seite 113 von 128





5685119  
 Maßstab 1:1000  
 0 10 20 30 Meter

Der Auszug aus dem Liegenschaftskataster ist zur Entnahme von Maßen, insbesondere von Grenzmaßen oder Grenzabständen nicht geeignet.

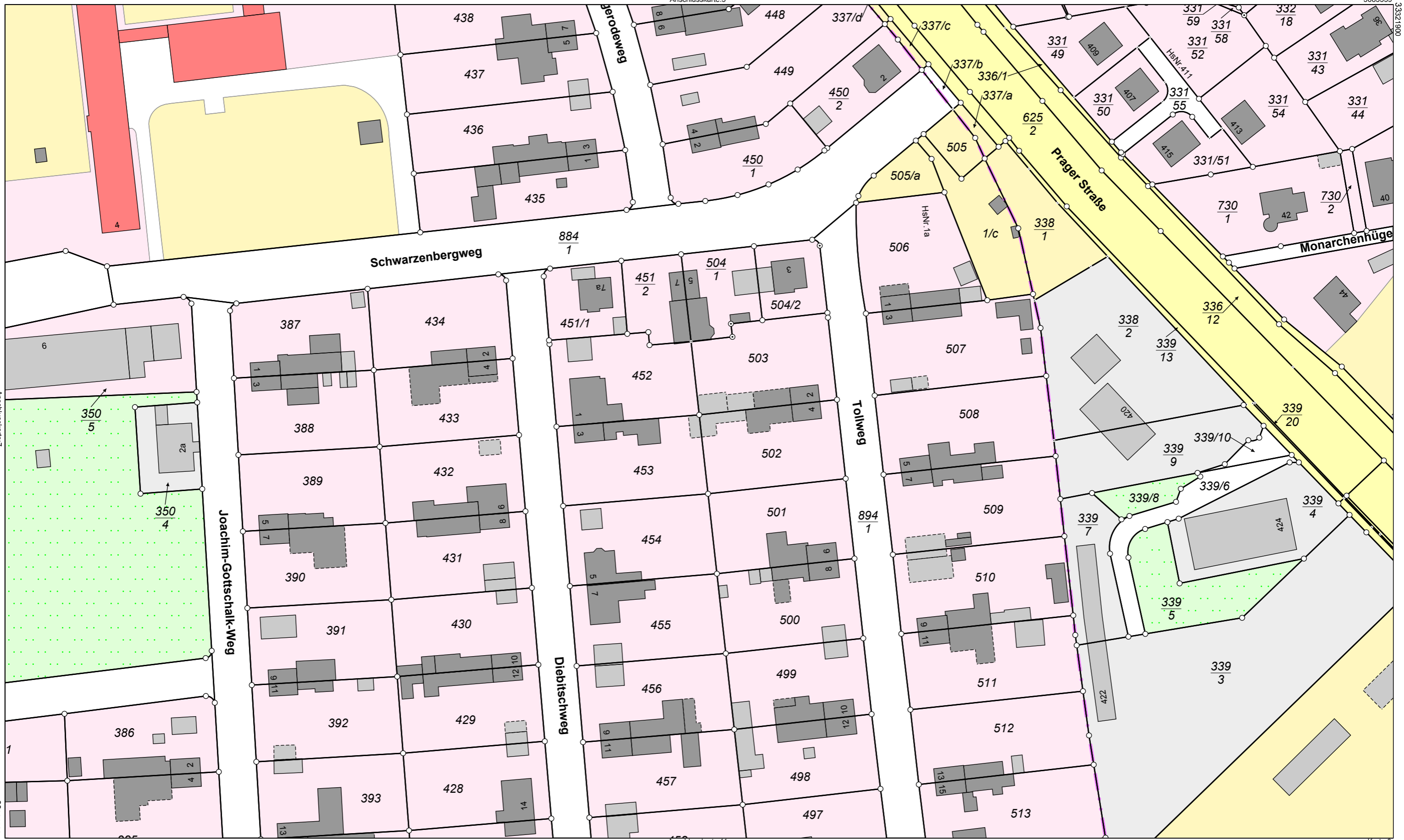


Vermessungsverwaltung des Freistaates Sachsen  
 Kreisfreie Stadt Leipzig  
 Burgplatz 1  
 04109 Leipzig

Kreis Kreisfreie Stadt Leipzig  
 Gemarkung Meusdorf (0421)

**Auszug aus dem Liegenschaftskataster**  
 Fortführungsnachweis  
 Karte nach der Fortführung  
 Erstellt am 01.11.2021

Fortführungsnachweis 00261  
 Seite 114 von 128



5685119  
 Maßstab 1:1000  
 0 10 20 30 Meter

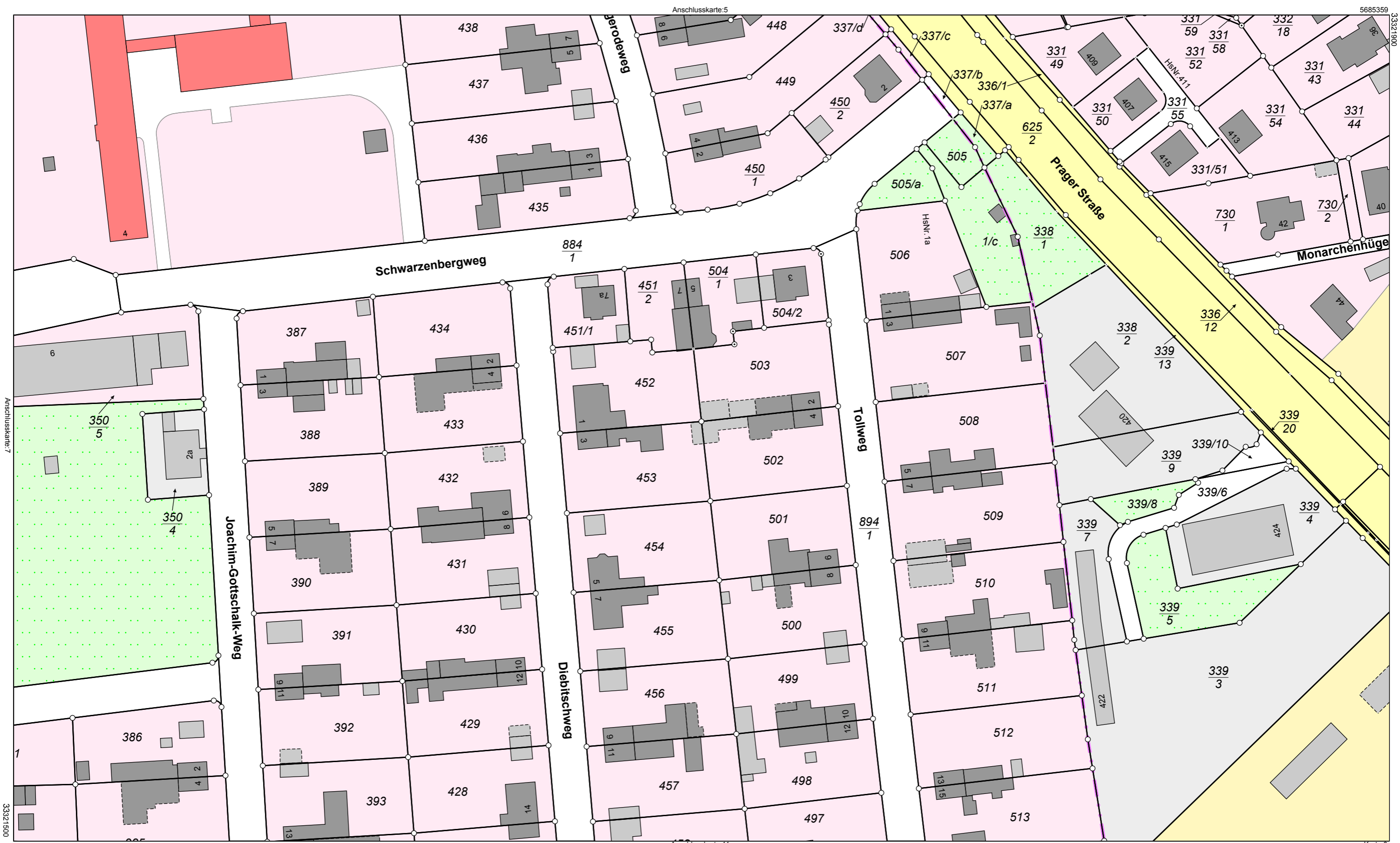
Der Auszug aus dem Liegenschaftskataster ist zur Entnahme von Maßen, insbesondere von Grenzmaßen oder Grenzabständen nicht geeignet.



**Kreis** Kreisfreie Stadt Leipzig  
**Gemarkung** Meusdorf (0421)

**Vermessungsverwaltung des Freistaates Sachsen**  
 Burgplatz 1  
 04109 Leipzig

**Auszug aus dem Liegenschaftskataster**  
**Fortführungsnachweis**  
 Karte vor der Fortführung  
 Erstellt am 01.11.2021  
**Fortführungsnachweis** 00261  
 Seite 115 von 128



Maßstab 1:1000  
 0 10 20 30 Meter

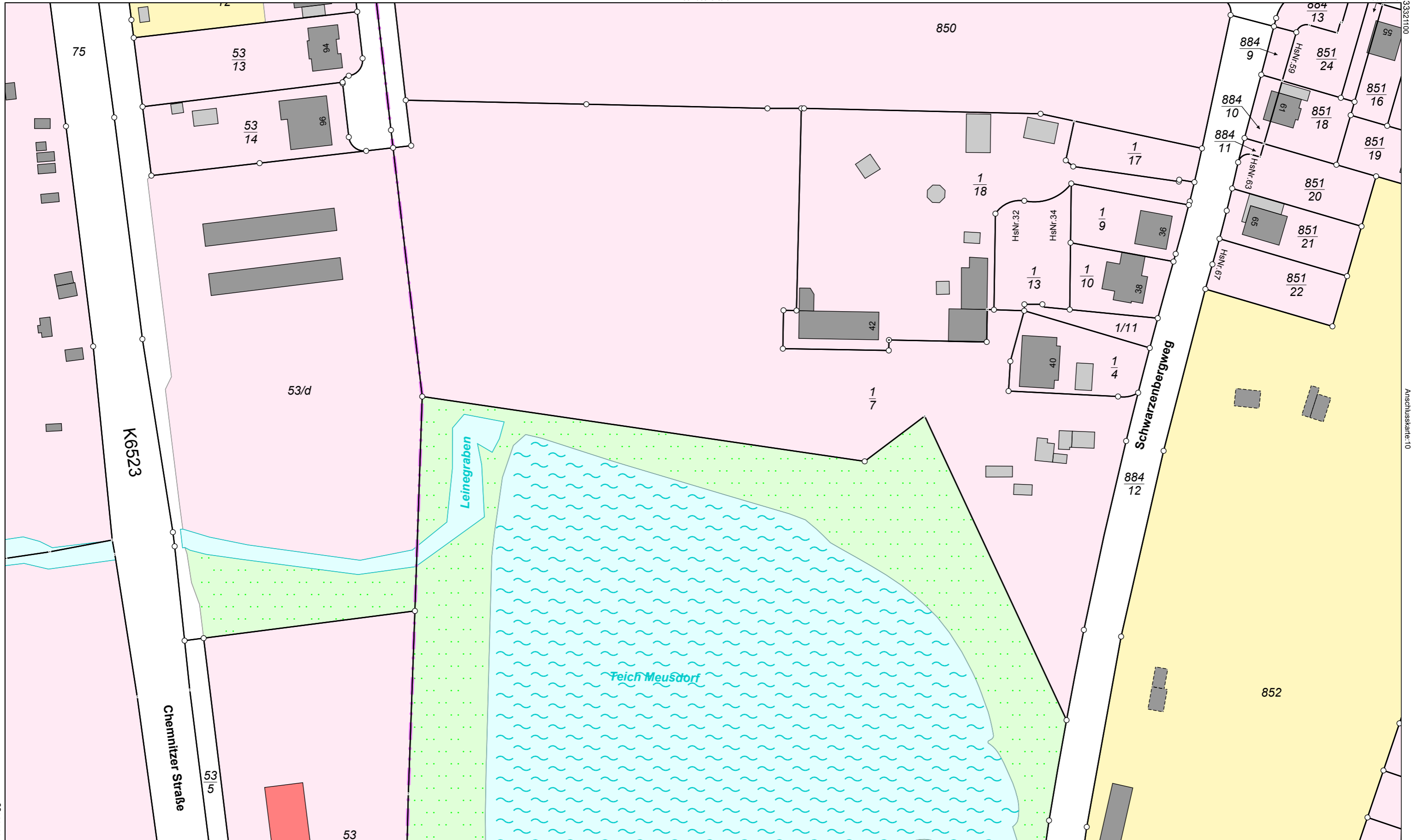
Der Auszug aus dem Liegenschaftskataster ist zur Entnahme von Maßen, insbesondere von Grenzmaßen oder Grenzabständen nicht geeignet.



**Kreis** Kreisfreie Stadt Leipzig  
**Gemarkung** Meusdorf (0421)

**Vermessungsverwaltung des Freistaates Sachsen**  
**Kreisfreie Stadt Leipzig**  
 Burgplatz 1  
 04109 Leipzig

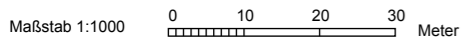
**Auszug aus dem Liegenschaftskataster**  
**Fortführungsnachweis**  
**Karte nach der Fortführung**  
 Erstellt am 01.11.2021  
**Fortführungsnachweis** 00261  
 Seite 116 von 128



5684879

Anschlusskarte:12

Karte:9



Der Auszug aus dem Liegenschaftskataster ist zur Entnahme von Maßen, insbesondere von Grenzmaßen oder Grenzabständen nicht geeignet.



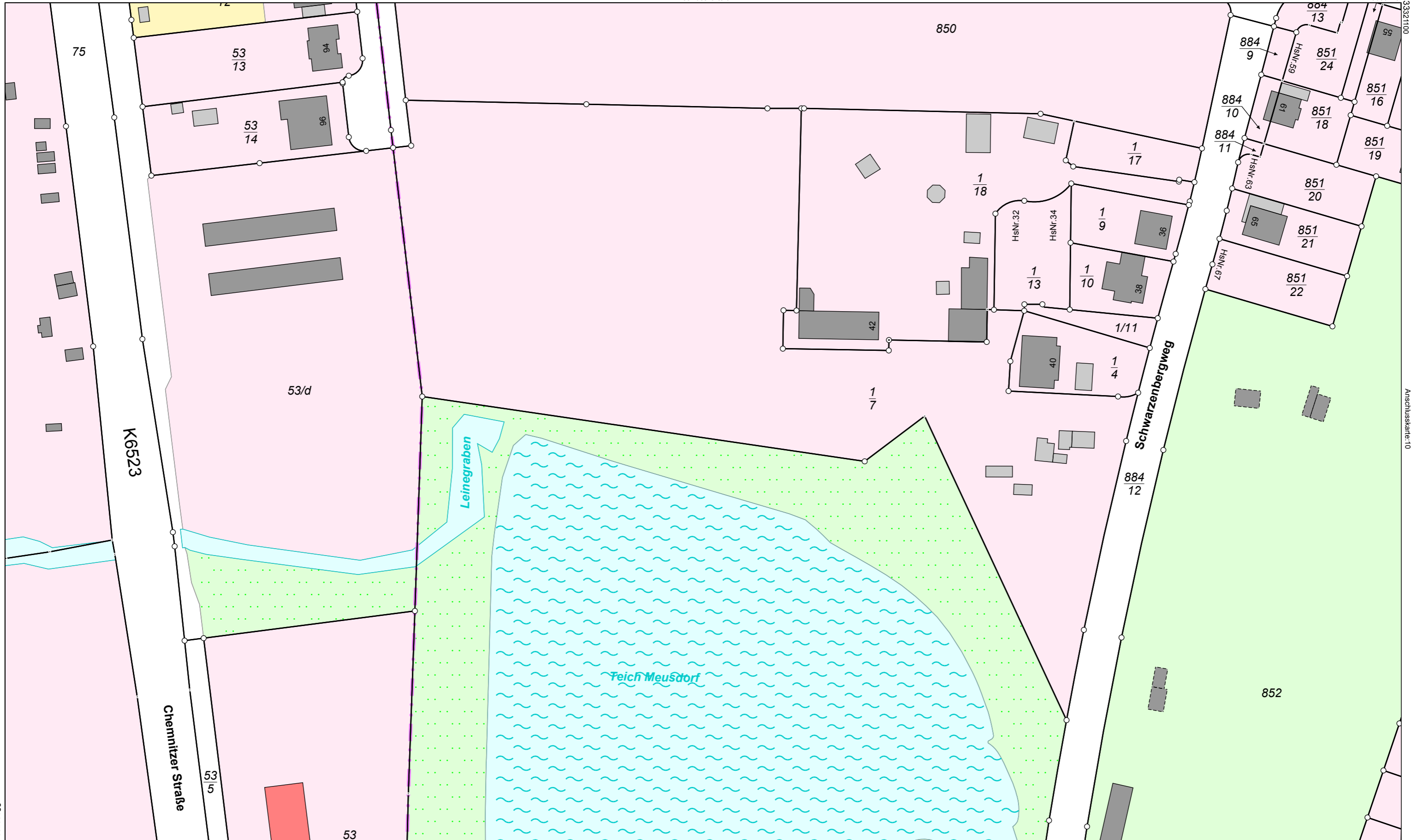
Vermessungsverwaltung des Freistaates Sachsen

Kreisfreie Stadt Leipzig  
Burgplatz 1  
04109 Leipzig

Kreis Kreisfreie Stadt Leipzig  
Gemarkung Meusdorf (0421)

**Auszug aus dem Liegenschaftskataster**  
Fortführungsnachweis  
Karte vor der Fortführung  
Erstellt am 01.11.2021

Fortführungsnachweis 00261  
Seite 117 von 128



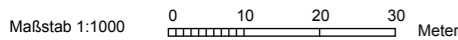
33320700

Anschlusskarte:10

Karte:9

5684879

Anschlusskarte:12



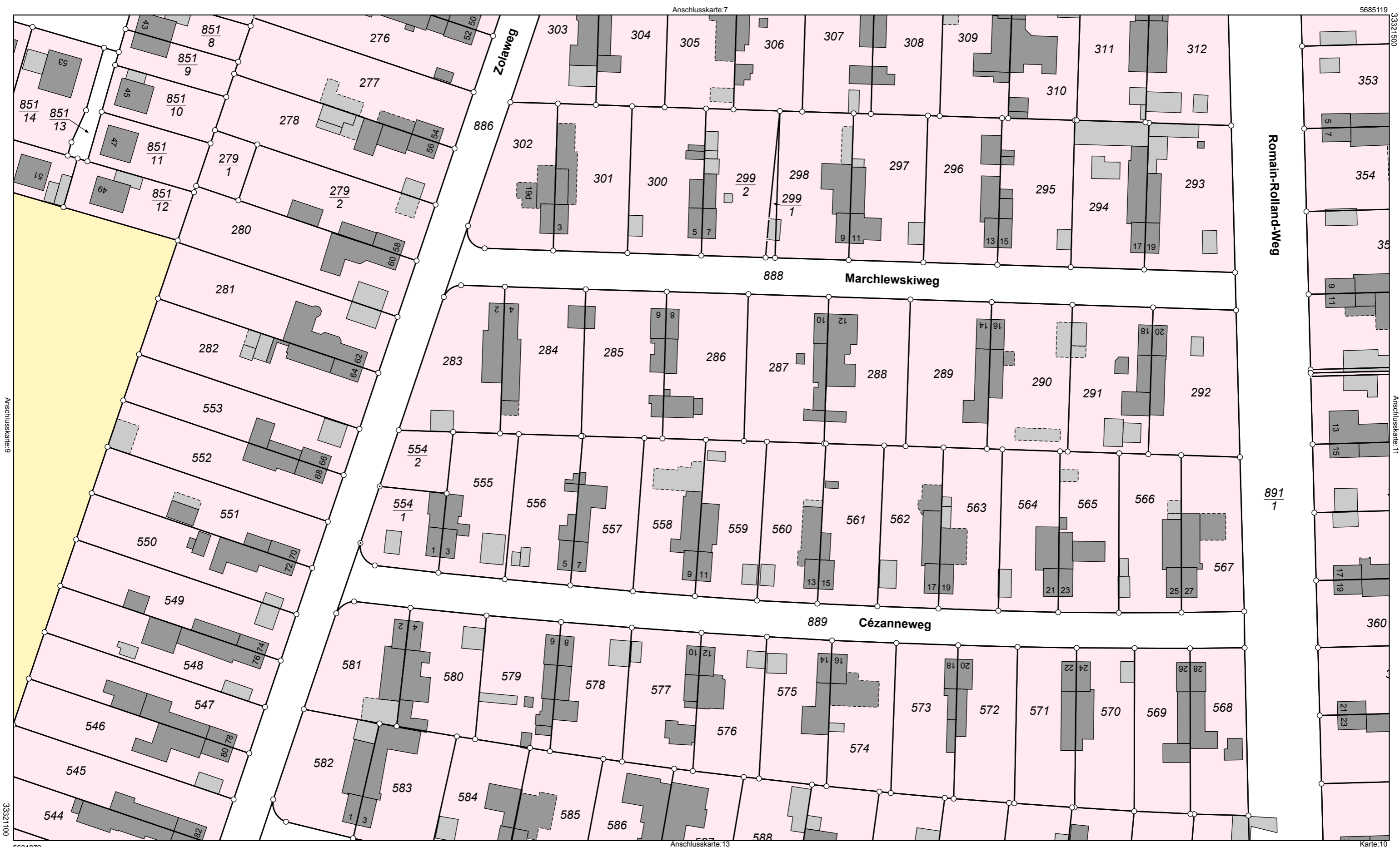
Der Auszug aus dem Liegenschaftskataster ist zur Entnahme von Maßen, insbesondere von Grenzmaßen oder Grenzabständen nicht geeignet.



**Kreis** Kreisfreie Stadt Leipzig  
**Gemarkung** Meusdorf (0421)

**Vermessungsverwaltung des Freistaates Sachsen**  
**Kreisfreie Stadt Leipzig**  
 Burgplatz 1  
 04109 Leipzig

**Auszug aus dem Liegenschaftskataster**  
**Fortführungsnachweis**  
**Karte nach der Fortführung**  
 Erstellt am 01.11.2021  
**Fortführungsnachweis** 00261  
 Seite 118 von 128



5684879  
 Maßstab 1:1000  
 0 10 20 30 Meter

Der Auszug aus dem Liegenschaftskataster ist zur Entnahme von Maßen, insbesondere von Grenzmaßen oder Grenzabständen nicht geeignet.

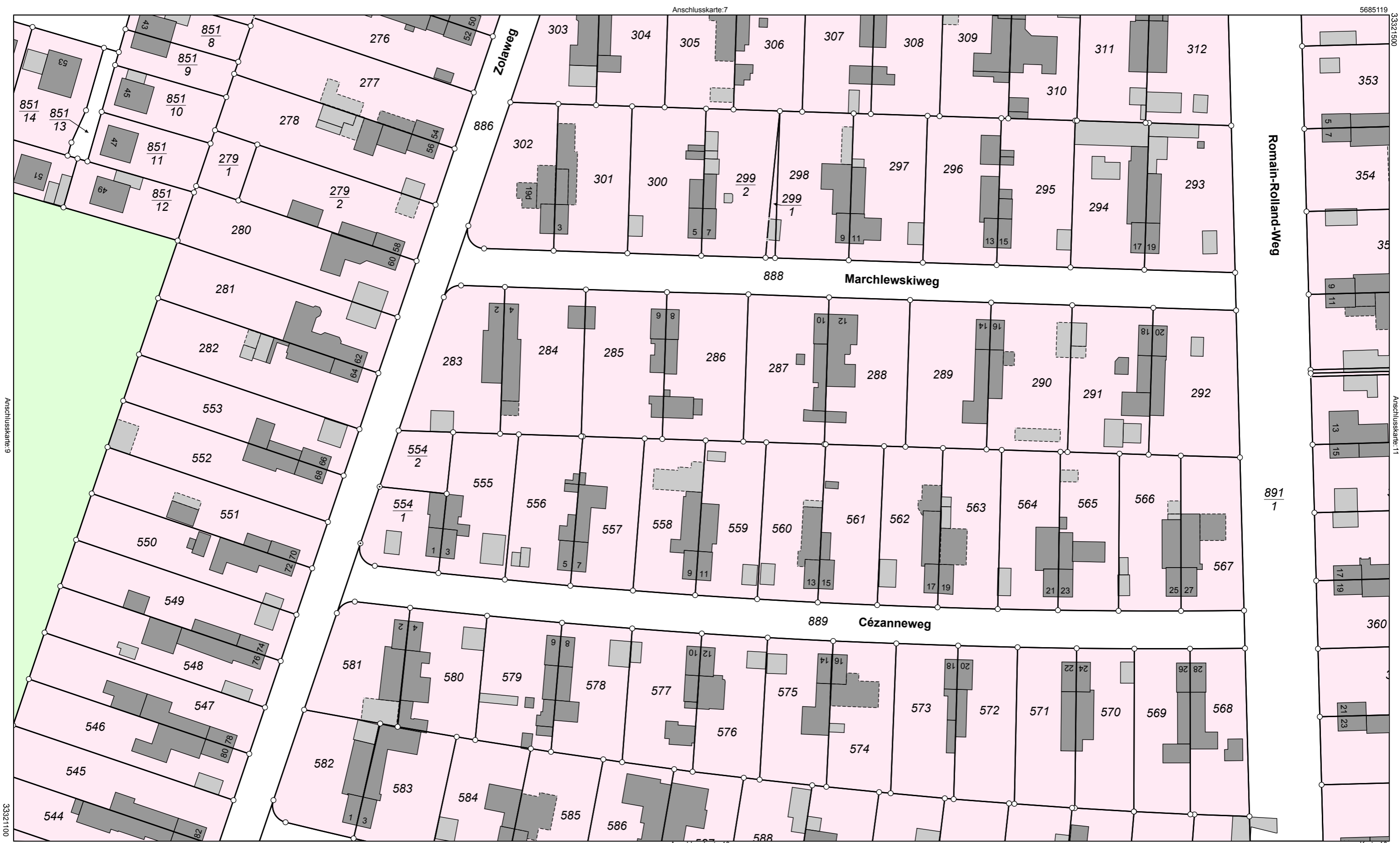


Vermessungsverwaltung des Freistaates Sachsen  
 Kreisfreie Stadt Leipzig  
 Burgplatz 1  
 04109 Leipzig

Kreis Kreisfreie Stadt Leipzig  
 Gemarkung Meusdorf (0421)

**Auszug aus dem Liegenschaftskataster**  
 Fortführungsnachweis  
 Karte vor der Fortführung  
 Erstellt am 01.11.2021

Fortführungsnachweis 00261  
 Seite 119 von 128



5684879  
 Maßstab 1:1000  
 0 10 20 30 Meter

Der Auszug aus dem Liegenschaftskataster ist zur Entnahme von Maßen, insbesondere von Grenzmaßen oder Grenzabständen nicht geeignet.

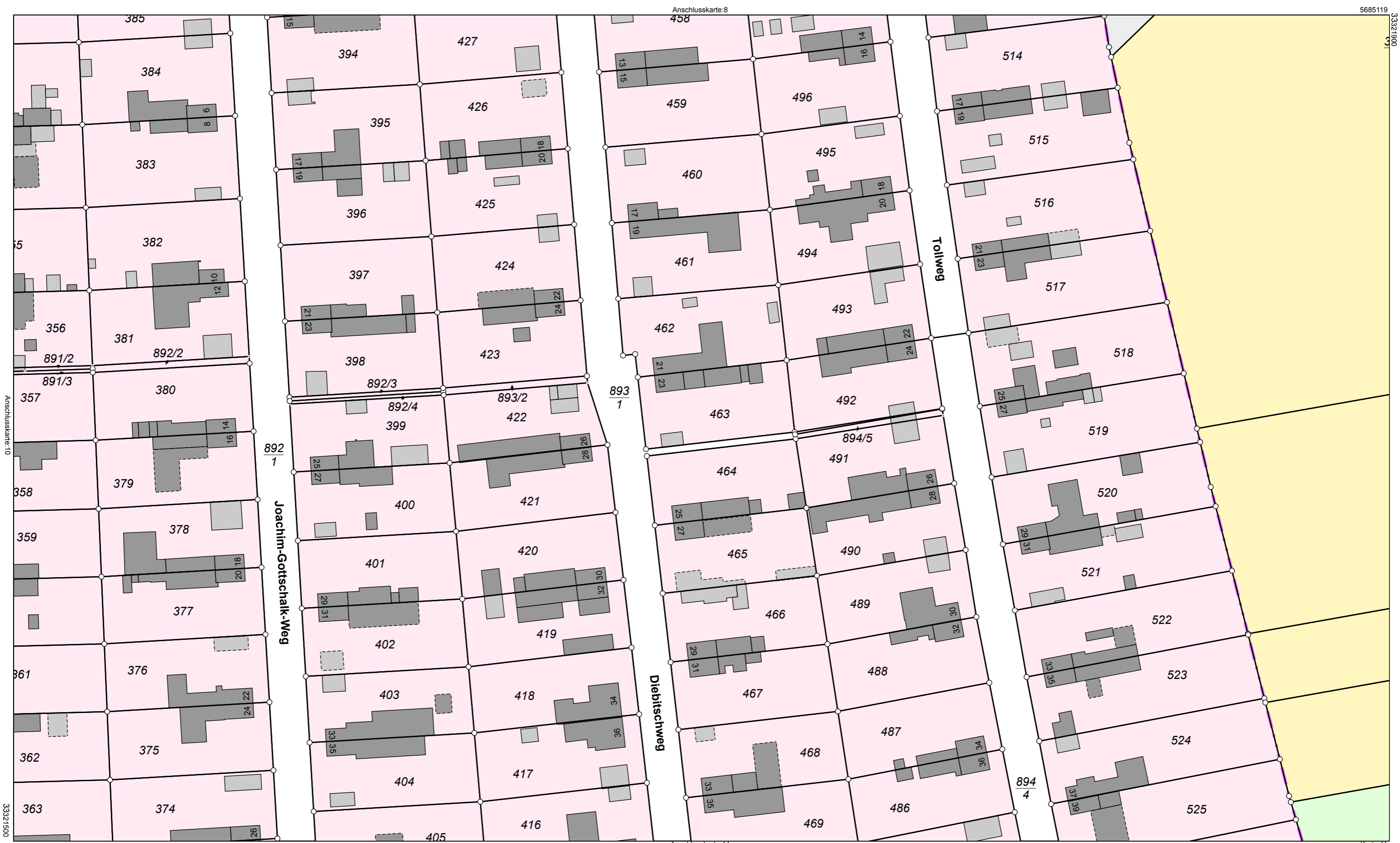


Vermessungsverwaltung des Freistaates Sachsen  
 Kreisfreie Stadt Leipzig  
 Burgplatz 1  
 04109 Leipzig

Kreis Kreisfreie Stadt Leipzig  
 Gemarkung Meusdorf (0421)

**Auszug aus dem Liegenschaftskataster**  
 Fortführungsnachweis  
 Karte nach der Fortführung  
 Erstellt am 01.11.2021

Fortführungsnachweis 00261  
 Seite 120 von 128



5684879  
 Maßstab 1:1000  
 0 10 20 30 Meter

Der Auszug aus dem Liegenschaftskataster ist zur Entnahme von Maßen, insbesondere von Grenzmaßen oder Grenzabständen nicht geeignet.



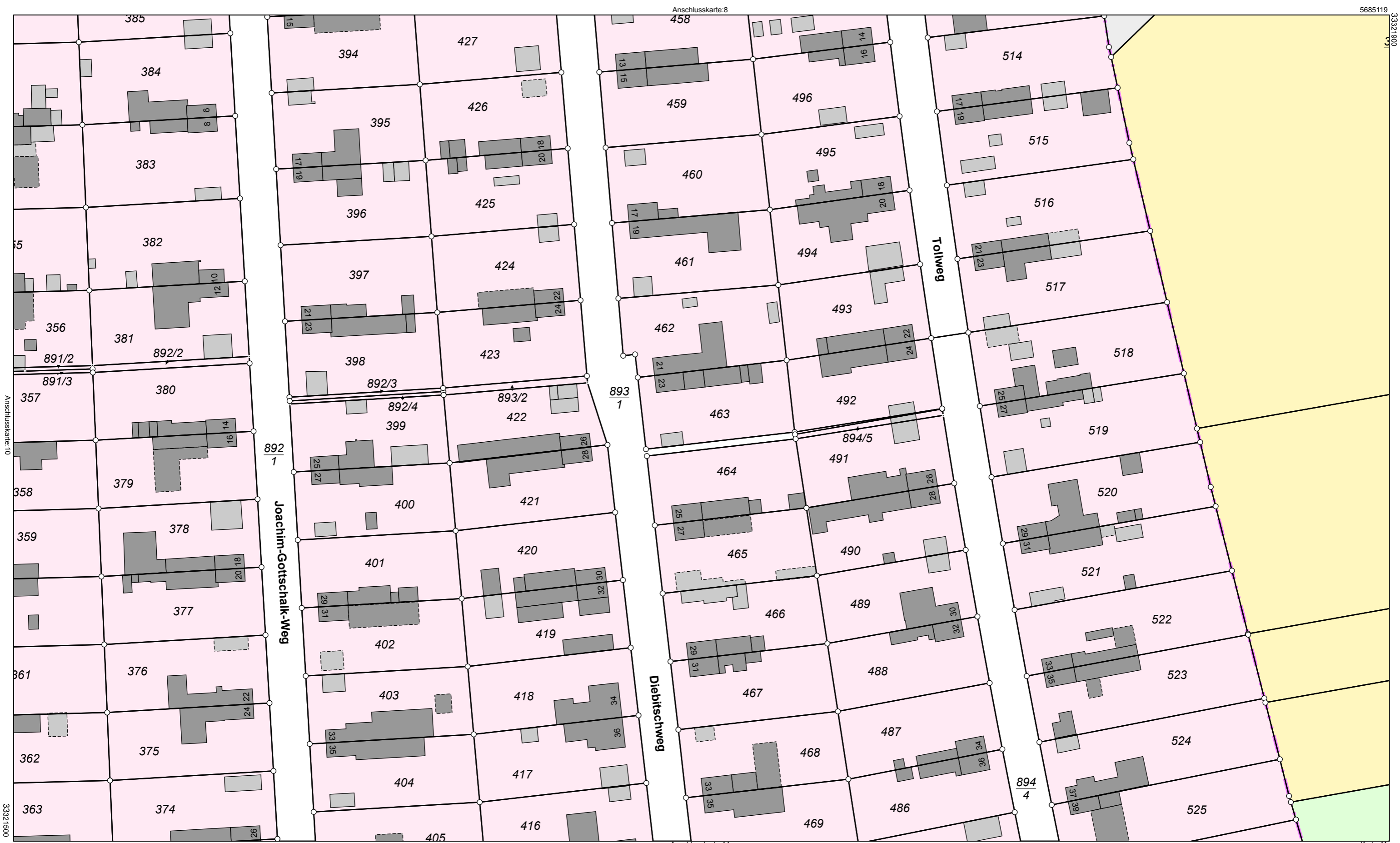
Vermessungsverwaltung des Freistaates Sachsen  
 Kreisfreie Stadt Leipzig  
 Burgplatz 1  
 04109 Leipzig

Kreis Kreisfreie Stadt Leipzig  
 Gemarkung Meusdorf (0421)

Auszug aus dem  
 Liegenschaftskataster  
 Fortführungsnachweis  
 Karte vor der Fortführung  
 Erstellt am 01.11.2021

Fortführungsnachweis 00261  
 Seite 121 von 128





5684879  
 Maßstab 1:1000  
 0 10 20 30 Meter

Der Auszug aus dem Liegenschaftskataster ist zur Entnahme von Maßen, insbesondere von Grenzmaßen oder Grenzabständen nicht geeignet.

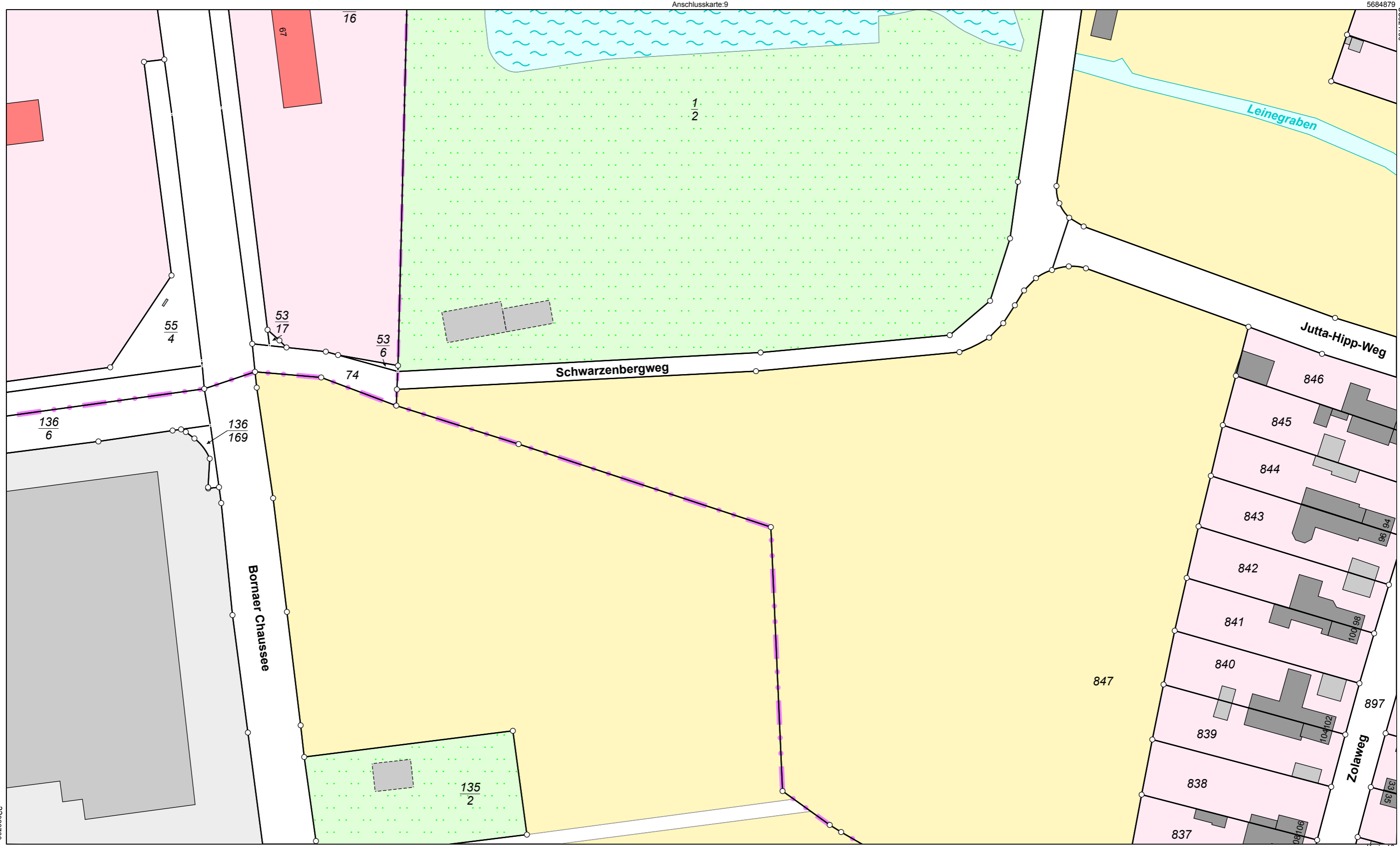


Vermessungsverwaltung des Freistaates Sachsen  
 Kreisfreie Stadt Leipzig  
 Burgplatz 1  
 04109 Leipzig

Kreis Kreisfreie Stadt Leipzig  
 Gemarkung Meusdorf (0421)

Auszug aus dem  
 Liegenschaftskataster  
 Fortführungsnachweis  
 Karte nach der Fortführung  
 Erstellt am 01.11.2021

Fortführungsnachweis 00261  
 Seite 122 von 128



Anschlusskarte:9

5684879

33321100

Anschlusskarte:13

Karte:12

5684639

Maßstab 1:1000 0 10 20 30 Meter

Der Auszug aus dem Liegenschaftskataster ist zur Entnahme von Maßen, insbesondere von Grenzmaßen oder Grenzabständen nicht geeignet.

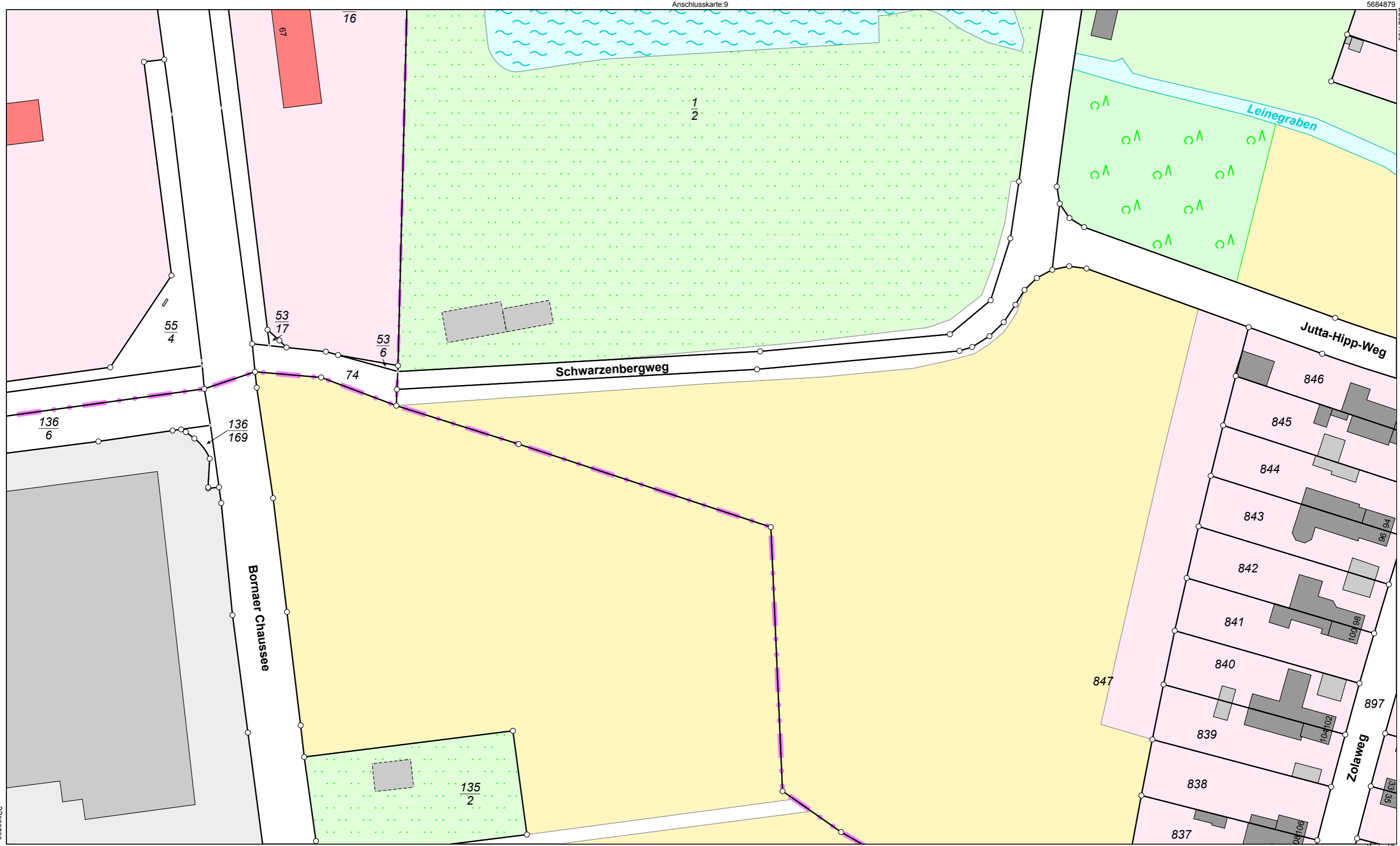


Vermessungsverwaltung des Freistaates Sachsen  
 Kreisfreie Stadt Leipzig  
 Burgplatz 1  
 04109 Leipzig

Kreis Kreisfreie Stadt Leipzig  
 Gemarkung Meusdorf (0421)

**Auszug aus dem Liegenschaftskataster**  
 Fortführungsnachweis  
 Karte vor der Fortführung  
 Erstellt am 01.11.2021

Fortführungsnachweis 00261  
 Seite 123 von 128



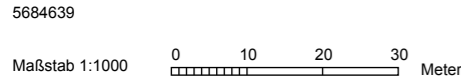
Anschlusskarte:9

5684879

33320700

Anschlusskarte:13

Karte:12



Der Auszug aus dem Liegenschaftskataster ist zur Entnahme von Maßen, insbesondere von Grenzmaßen oder Grenzabständen nicht geeignet.

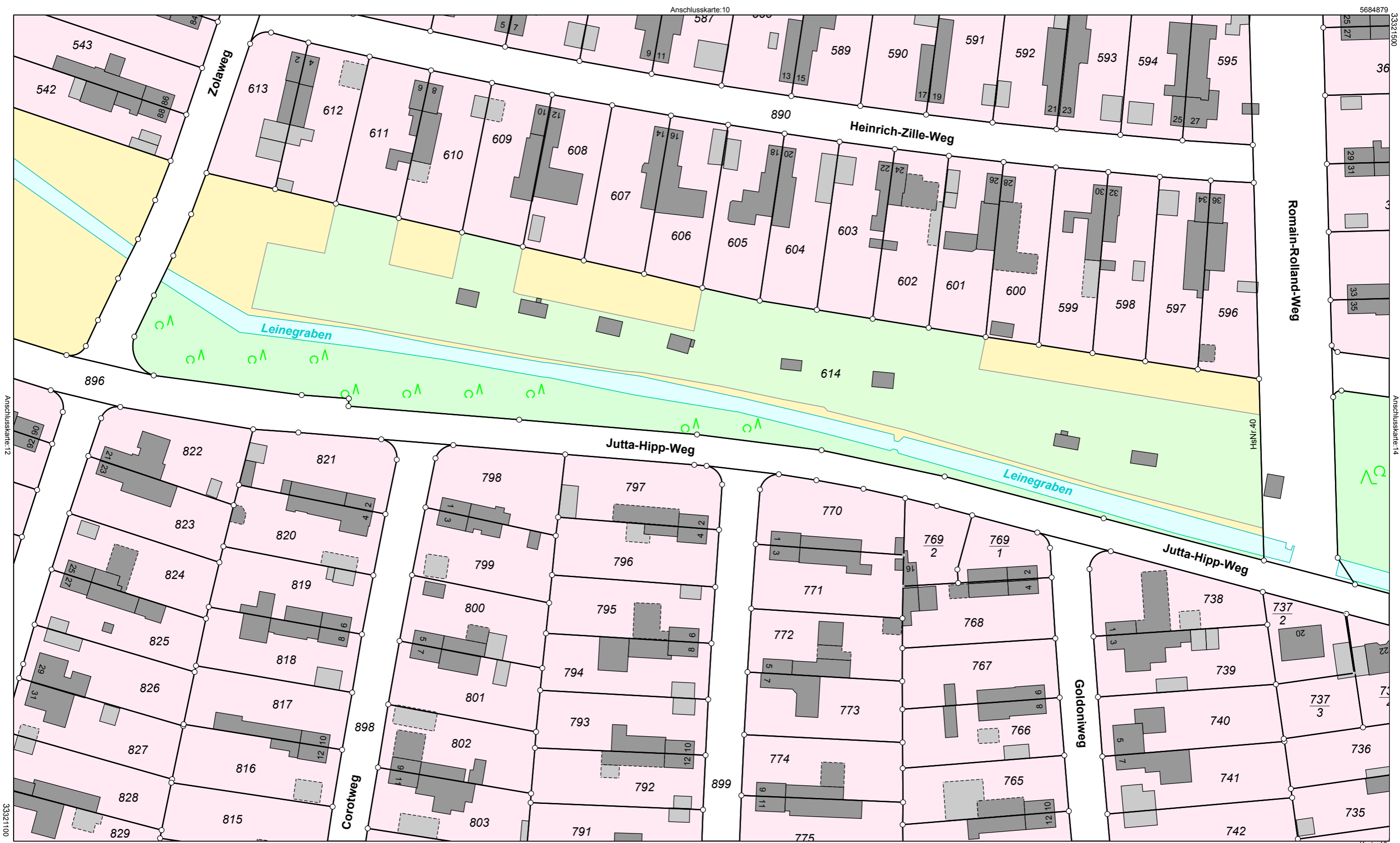


**Kreis** Kreisfreie Stadt Leipzig  
**Gemarkung** Meusdorf (0421)

**Vermessungsverwaltung des Freistaates Sachsen**  
 Kreisfreie Stadt Leipzig  
 Burgplatz 1  
 04109 Leipzig

**Auszug aus dem Liegenschaftskataster**  
**Fortführungsnachweis**  
 Karte nach der Fortführung  
 Erstellt am 01.11.2021

**Fortführungsnachweis** 00261  
 Seite 124 von 128



5684639  
 Maßstab 1:1000  
 0 10 20 30 Meter

Der Auszug aus dem Liegenschaftskataster ist zur Entnahme von Maßen, insbesondere von Grenzmaßen oder Grenzabständen nicht geeignet.



**Vermessungsverwaltung des Freistaates Sachsen**  
**Kreisfreie Stadt Leipzig**  
 Burgplatz 1  
 04109 Leipzig

**Kreis** Kreisfreie Stadt Leipzig  
**Gemarkung** Meusdorf (0421)

**Auszug aus dem Liegenschaftskataster**  
**Fortführungsnachweis**  
**Karte vor der Fortführung**  
 Erstellt am 01.11.2021

**Fortführungsnachweis** 00261  
 Seite 125 von 128



5684639  
 Maßstab 1:1000  
 0 10 20 30 Meter

Der Auszug aus dem Liegenschaftskataster ist zur Entnahme von Maßen, insbesondere von Grenzmaßen oder Grenzabständen nicht geeignet.

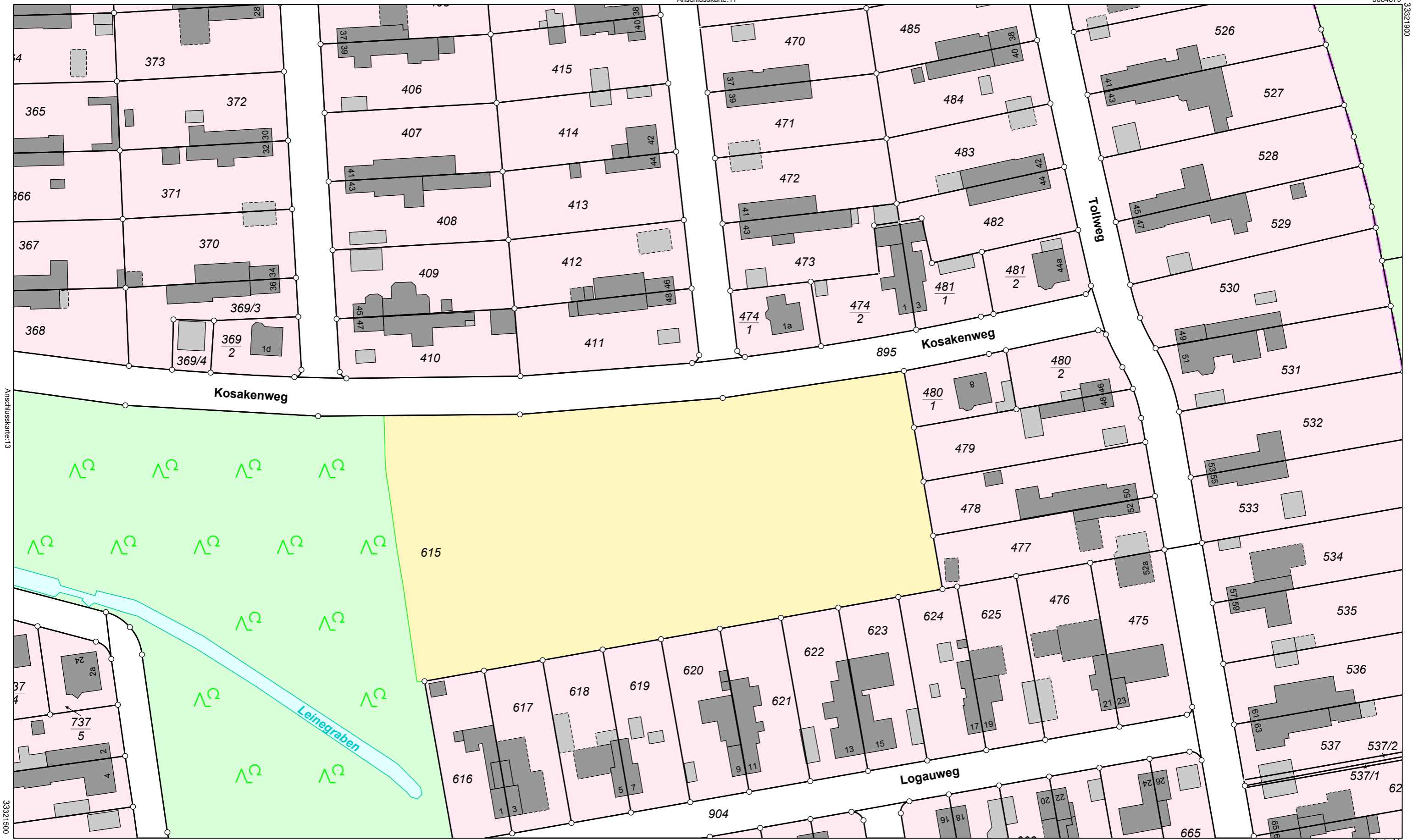


Vermessungsverwaltung des Freistaates Sachsen  
 Kreisfreie Stadt Leipzig  
 Burgplatz 1  
 04109 Leipzig

Kreis Kreisfreie Stadt Leipzig  
 Gemarkung Meusdorf (0421)

**Auszug aus dem Liegenschaftskataster**  
 Fortführungsnachweis  
 Karte nach der Fortführung  
 Erstellt am 01.11.2021

Fortführungsnachweis 00261  
 Seite 126 von 128

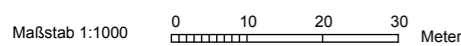


Anschlusskarte:13

33321500

5684639

Karte:14



Der Auszug aus dem Liegenschaftskataster ist zur Entnahme von Maßen, insbesondere von Grenzmaßen oder Grenzabständen nicht geeignet.

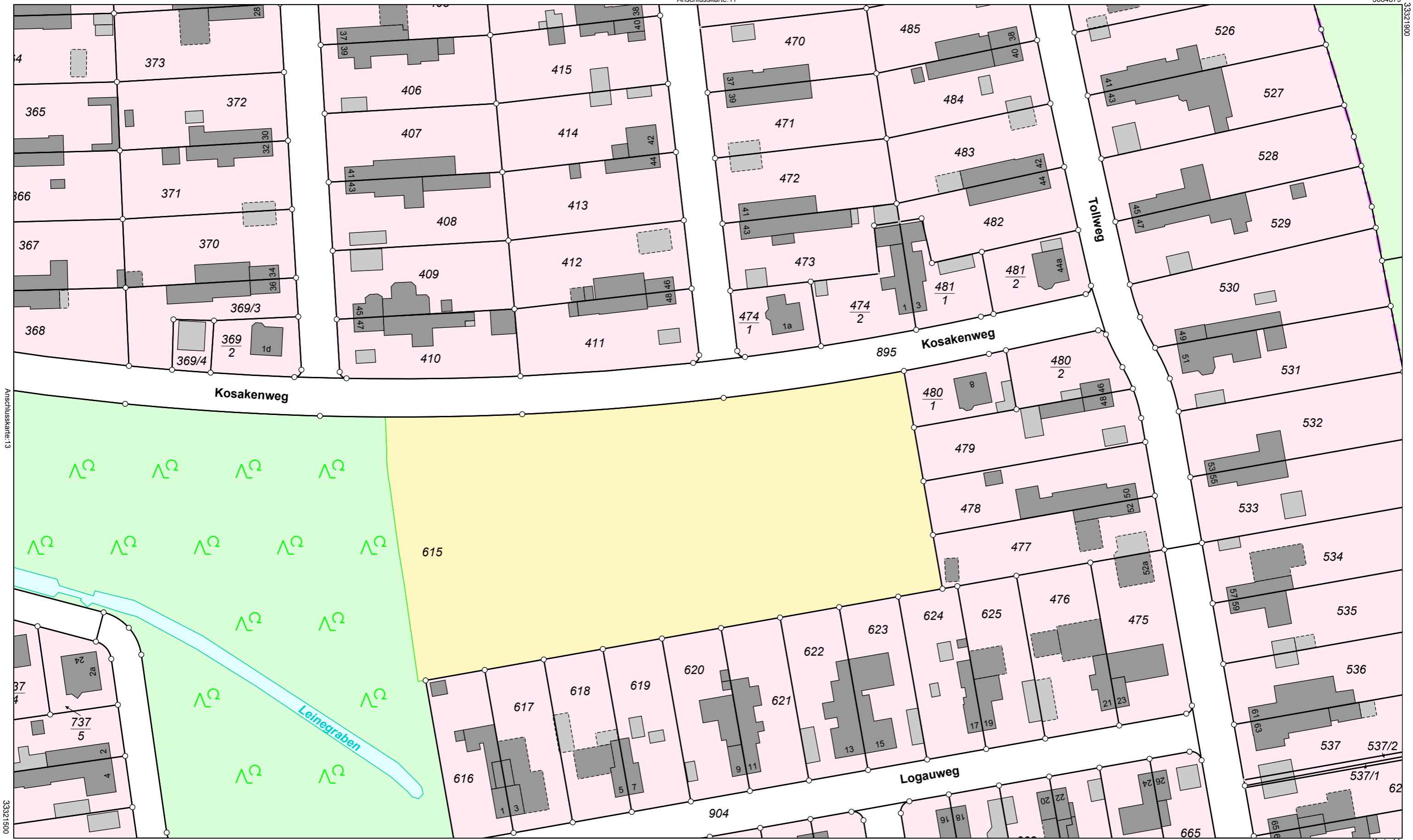


Vermessungsverwaltung des Freistaates Sachsen  
 Kreisfreie Stadt Leipzig  
 Burgplatz 1  
 04109 Leipzig

Kreis Kreisfreie Stadt Leipzig  
 Gemarkung Meusdorf (0421)

**Auszug aus dem Liegenschaftskataster**  
 Fortführungsnachweis  
 Karte vor der Fortführung  
 Erstellt am 01.11.2021

Fortführungsnachweis 00261  
 Seite 127 von 128

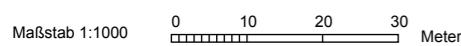


Anschlusskarte:13

33321500

5684639

Karte:14



Der Auszug aus dem Liegenschaftskataster ist zur Entnahme von Maßen, insbesondere von Grenzmaßen oder Grenzabständen nicht geeignet.



Vermessungsverwaltung des Freistaates Sachsen  
 Kreisfreie Stadt Leipzig  
 Burgplatz 1  
 04109 Leipzig

Kreis Kreisfreie Stadt Leipzig  
 Gemarkung Meusdorf (0421)

**Auszug aus dem Liegenschaftskataster**  
 Fortführungsnachweis  
 Karte nach der Fortführung  
 Erstellt am 01.11.2021

Fortführungsnachweis 00261  
 Seite 128 von 128