



Vermessungsverwaltung des Freistaates Sachsen

Kreisfreie Stadt Leipzig
Burgplatz 1
04109 Leipzig

Auszug aus dem Liegenschaftskataster

Fortführungsnachweis

Erstellt am 01.11.2021

Kreis Kreisfreie Stadt Leipzig
Gemarkung Meusdorf (0421)

Fortführungsnachweis 00262
Fortführungsfallnummer 1

Berichtigung eines Zeichenfehlers

Vor der Fortführung

Grundbuchbezirk Meusdorf
Grundbuchblatt 1783
Laufende Nummer 1
Flurstück 588
Gemarkung Meusdorf
Gemarkungsschlüssel 0421
Lage Heinrich-Zille-Weg 13
Fläche 800 m²
Tatsächliche Nutzung 800 m² Wohnbaufläche

Nach der Fortführung

Flurstück 588
Gemarkung Meusdorf
Gemarkungsschlüssel 0421
Lage Heinrich-Zille-Weg 13
Fläche 800 m²
Tatsächliche Nutzung 800 m² Wohnbaufläche

Fläche (gesamt) 800 m²
Flächendifferenz 0 m²



Kreis Kreisfreie Stadt Leipzig
Gemarkung Meusdorf (0421)

Fortführungsnachweis 00262
Fortführungsfallnummer 2

Berichtigung eines Zeichenfehlers

Vor der Fortführung

Grundbuchbezirk Meusdorf
Grundbuchblatt 400612
Laufende Nummer 1
Grundbuchbezirk Meusdorf
Grundbuchblatt 1782
Laufende Nummer CWQ
Flurstück 589
Gemarkung Meusdorf
Gemarkungsschlüssel 0421
Lage Heinrich-Zille-Weg 15
Fläche 800 m²
Tatsächliche Nutzung 800 m² Wohnbaufläche

Nach der Fortführung

Flurstück 589
Gemarkung Meusdorf
Gemarkungsschlüssel 0421
Lage Heinrich-Zille-Weg 15
Fläche 800 m²
Tatsächliche Nutzung 800 m² Wohnbaufläche

Fläche (gesamt) 800 m²
Flächendifferenz 0 m²



Kreis Kreisfreie Stadt Leipzig
Gemarkung Meusdorf (0421)

Fortführungsnachweis 00262
Fortführungsfallnummer 3

Berichtigung eines Zeichenfehlers

Vor der Fortführung

Grundbuchbezirk Meusdorf
Grundbuchblatt 400386
Laufende Nummer 1
Grundbuchbezirk Meusdorf
Grundbuchblatt 1780
Laufende Nummer AYJ
Flurstück 590
Gemarkung Meusdorf
Gemarkungsschlüssel 0421
Lage Heinrich-Zille-Weg 17
Fläche 800 m²
Tatsächliche Nutzung 800 m² Wohnbaufläche

Nach der Fortführung

Flurstück 590
Gemarkung Meusdorf
Gemarkungsschlüssel 0421
Lage Heinrich-Zille-Weg 17
Fläche 800 m²
Tatsächliche Nutzung 800 m² Wohnbaufläche

Fläche (gesamt) 800 m²
Flächendifferenz 0 m²



Kreis Kreisfreie Stadt Leipzig
Gemarkung Meusdorf (0421)

Fortführungsnachweis 00262
Fortführungsfallnummer 4

Berichtigung eines Zeichenfehlers

Vor der Fortführung

Grundbuchbezirk Meusdorf
Grundbuchblatt 1779
Laufende Nummer 1
Flurstück 591
Gemarkung Meusdorf
Gemarkungsschlüssel 0421
Lage Heinrich-Zille-Weg 19
Fläche 800 m²
Tatsächliche Nutzung 800 m² Wohnbaufläche

Nach der Fortführung

Flurstück 591
Gemarkung Meusdorf
Gemarkungsschlüssel 0421
Lage Heinrich-Zille-Weg 19
Fläche 800 m²
Tatsächliche Nutzung 800 m² Wohnbaufläche

Fläche (gesamt) 800 m²
Flächendifferenz 0 m²



Kreis Kreisfreie Stadt Leipzig
Gemarkung Meusdorf (0421)

Fortführungsnachweis 00262
Fortführungsfallnummer 5

Berichtigung eines Zeichenfehlers

Vor der Fortführung

| | |
|----------------------|----------------------------------|
| Grundbuchbezirk | Meusdorf |
| Grundbuchblatt | 1398 |
| Laufende Nummer | 1 |
| Flurstück | 592 |
| Gemarkung | Meusdorf |
| Gemarkungsschlüssel | 0421 |
| Lage | Heinrich-Zille-Weg 21 |
| Fläche | 790 m ² |
| Tatsächliche Nutzung | 790 m ² Wohnbaufläche |

Nach der Fortführung

| | |
|----------------------|----------------------------------|
| Flurstück | 592 |
| Gemarkung | Meusdorf |
| Gemarkungsschlüssel | 0421 |
| Lage | Heinrich-Zille-Weg 21 |
| Fläche | 790 m ² |
| Tatsächliche Nutzung | 790 m ² Wohnbaufläche |
| Fläche (gesamt) | 790 m ² |
| Flächendifferenz | 0 m ² |



Vermessungsverwaltung des Freistaates Sachsen

Kreisfreie Stadt Leipzig
Burgplatz 1
04109 Leipzig

Auszug aus dem Liegenschaftskataster

Fortführungsnachweis

Erstellt am 01.11.2021

Kreis Kreisfreie Stadt Leipzig
Gemarkung Meusdorf (0421)

Fortführungsnachweis 00262
Fortführungsfallnummer 6

Berichtigung eines Zeichenfehlers

Vor der Fortführung

Grundbuchbezirk Meusdorf
Grundbuchblatt 400470
Laufende Nummer 1
Grundbuchbezirk Meusdorf
Grundbuchblatt 1695
Laufende Nummer CWN
Flurstück 593
Gemarkung Meusdorf
Gemarkungsschlüssel 0421
Lage Heinrich-Zille-Weg 23
Fläche 790 m²
Tatsächliche Nutzung 790 m² Wohnbaufläche

Nach der Fortführung

Flurstück 593
Gemarkung Meusdorf
Gemarkungsschlüssel 0421
Lage Heinrich-Zille-Weg 23
Fläche 790 m²
Tatsächliche Nutzung 790 m² Wohnbaufläche

Fläche (gesamt) 790 m²
Flächendifferenz 0 m²



Kreis Kreisfreie Stadt Leipzig
Gemarkung Meusdorf (0421)

Fortführungsnachweis 00262
Fortführungsfallnummer 7

Berichtigung eines Zeichenfehlers

Vor der Fortführung

| | |
|----------------------|----------------------------------|
| Grundbuchbezirk | Meusdorf |
| Grundbuchblatt | 400559 |
| Laufende Nummer | 1 |
| Grundbuchbezirk | Meusdorf |
| Grundbuchblatt | 1804 |
| Laufende Nummer | AYM |
| Flurstück | 594 |
| Gemarkung | Meusdorf |
| Gemarkungsschlüssel | 0421 |
| Lage | Heinrich-Zille-Weg 25 |
| Fläche | 780 m ² |
| Tatsächliche Nutzung | 780 m ² Wohnbaufläche |

Nach der Fortführung

| | |
|----------------------|----------------------------------|
| Flurstück | 594 |
| Gemarkung | Meusdorf |
| Gemarkungsschlüssel | 0421 |
| Lage | Heinrich-Zille-Weg 25 |
| Fläche | 780 m ² |
| Tatsächliche Nutzung | 780 m ² Wohnbaufläche |
| Fläche (gesamt) | 780 m ² |
| Flächendifferenz | 0 m ² |



Kreis Kreisfreie Stadt Leipzig
Gemarkung Meusdorf (0421)

Fortführungsnachweis 00262
Fortführungsfallnummer 8

Berichtigung eines Zeichenfehlers

Vor der Fortführung

| | |
|----------------------|----------------------------------|
| Grundbuchbezirk | Meusdorf |
| Grundbuchblatt | 400097 |
| Laufende Nummer | 1 |
| Grundbuchbezirk | Meusdorf |
| Grundbuchblatt | 1877 |
| Laufende Nummer | CKL |
| Flurstück | 595 |
| Gemarkung | Meusdorf |
| Gemarkungsschlüssel | 0421 |
| Lage | Heinrich-Zille-Weg 27 |
| Fläche | 810 m ² |
| Tatsächliche Nutzung | 810 m ² Wohnbaufläche |

Nach der Fortführung

| | |
|----------------------|----------------------------------|
| Flurstück | 595 |
| Gemarkung | Meusdorf |
| Gemarkungsschlüssel | 0421 |
| Lage | Heinrich-Zille-Weg 27 |
| Fläche | 810 m ² |
| Tatsächliche Nutzung | 810 m ² Wohnbaufläche |
| Fläche (gesamt) | 810 m ² |
| Flächendifferenz | 0 m ² |



Vermessungsverwaltung des Freistaates Sachsen

Kreisfreie Stadt Leipzig
Burgplatz 1
04109 Leipzig

Auszug aus dem Liegenschaftskataster

Fortführungsnachweis

Erstellt am 01.11.2021

Kreis Kreisfreie Stadt Leipzig
Gemarkung Meusdorf (0421)

Fortführungsnachweis 00262
Fortführungsfallnummer 9

Berichtigung eines Zeichenfehlers

Vor der Fortführung

Grundbuchbezirk Meusdorf
Grundbuchblatt 2073
Laufende Nummer 1
Flurstück 596
Gemarkung Meusdorf
Gemarkungsschlüssel 0421
Lage Heinrich-Zille-Weg 36
Fläche 850 m²
Tatsächliche Nutzung 850 m² Wohnbaufläche

Nach der Fortführung

Flurstück 596
Gemarkung Meusdorf
Gemarkungsschlüssel 0421
Lage Heinrich-Zille-Weg 36
Fläche 850 m²
Tatsächliche Nutzung 850 m² Wohnbaufläche

Fläche (gesamt) 850 m²
Flächendifferenz 0 m²



Kreis Kreisfreie Stadt Leipzig
Gemarkung Meusdorf (0421)

Fortführungsnachweis 00262
Fortführungsfallnummer 10

Berichtigung eines Zeichenfehlers

Vor der Fortführung

| | |
|----------------------|----------------------------------|
| Grundbuchbezirk | Meusdorf |
| Grundbuchblatt | 400049 |
| Laufende Nummer | 1 |
| Grundbuchbezirk | Meusdorf |
| Grundbuchblatt | 1802 |
| Laufende Nummer | AYP |
| Flurstück | 597 |
| Gemarkung | Meusdorf |
| Gemarkungsschlüssel | 0421 |
| Lage | Heinrich-Zille-Weg 34 |
| Fläche | 820 m ² |
| Tatsächliche Nutzung | 820 m ² Wohnbaufläche |

Nach der Fortführung

| | |
|----------------------|----------------------------------|
| Flurstück | 597 |
| Gemarkung | Meusdorf |
| Gemarkungsschlüssel | 0421 |
| Lage | Heinrich-Zille-Weg 34 |
| Fläche | 820 m ² |
| Tatsächliche Nutzung | 820 m ² Wohnbaufläche |
| Fläche (gesamt) | 820 m ² |
| Flächendifferenz | 0 m ² |



Kreis Kreisfreie Stadt Leipzig
Gemarkung Meusdorf (0421)

Fortführungsnachweis 00262
Fortführungsfallnummer 11

Berichtigung eines Zeichenfehlers

Vor der Fortführung

Grundbuchbezirk Meusdorf
Grundbuchblatt 400387
Laufende Nummer 1
Grundbuchbezirk Meusdorf
Grundbuchblatt 1803
Laufende Nummer CXG
Flurstück 598
Gemarkung Meusdorf
Gemarkungsschlüssel 0421
Lage Heinrich-Zille-Weg 32
Fläche 810 m²
Tatsächliche Nutzung 810 m² Wohnbaufläche

Nach der Fortführung

Flurstück 598
Gemarkung Meusdorf
Gemarkungsschlüssel 0421
Lage Heinrich-Zille-Weg 32
Fläche 810 m²
Tatsächliche Nutzung 810 m² Wohnbaufläche

Fläche (gesamt) 810 m²
Flächendifferenz 0 m²



Kreis Kreisfreie Stadt Leipzig
Gemarkung Meusdorf (0421)

Fortführungsnachweis 00262
Fortführungsfallnummer 12

Berichtigung eines Zeichenfehlers

Vor der Fortführung

| | |
|----------------------|----------------------------------|
| Grundbuchbezirk | Meusdorf |
| Grundbuchblatt | 400388 |
| Laufende Nummer | 1 |
| Grundbuchbezirk | Meusdorf |
| Grundbuchblatt | 1734 |
| Laufende Nummer | CWZ |
| Flurstück | 599 |
| Gemarkung | Meusdorf |
| Gemarkungsschlüssel | 0421 |
| Lage | Heinrich-Zille-Weg 30 |
| Fläche | 810 m ² |
| Tatsächliche Nutzung | 810 m ² Wohnbaufläche |

Nach der Fortführung

| | |
|----------------------|----------------------------------|
| Flurstück | 599 |
| Gemarkung | Meusdorf |
| Gemarkungsschlüssel | 0421 |
| Lage | Heinrich-Zille-Weg 30 |
| Fläche | 810 m ² |
| Tatsächliche Nutzung | 810 m ² Wohnbaufläche |
| Fläche (gesamt) | 810 m ² |
| Flächendifferenz | 0 m ² |



Kreis Kreisfreie Stadt Leipzig
Gemarkung Meusdorf (0421)

Fortführungsnachweis 00262
Fortführungsfallnummer 13

Berichtigung eines Zeichenfehlers

Vor der Fortführung

Grundbuchbezirk Meusdorf
Grundbuchblatt 1400
Laufende Nummer 1
Flurstück 600
Gemarkung Meusdorf
Gemarkungsschlüssel 0421
Lage Heinrich-Zille-Weg 28
Fläche 810 m²
Tatsächliche Nutzung 810 m² Wohnbaufläche

Nach der Fortführung

Flurstück 600
Gemarkung Meusdorf
Gemarkungsschlüssel 0421
Lage Heinrich-Zille-Weg 28
Fläche 810 m²
Tatsächliche Nutzung 810 m² Wohnbaufläche

Fläche (gesamt) 810 m²
Flächendifferenz 0 m²



Kreis Kreisfreie Stadt Leipzig
Gemarkung Meusdorf (0421)

Fortführungsnachweis 00262
Fortführungsfallnummer 14

Berichtigung eines Zeichenfehlers

Vor der Fortführung

Grundbuchbezirk Meusdorf
Grundbuchblatt 400164
Laufende Nummer 1
Grundbuchbezirk Meusdorf
Grundbuchblatt 1828
Laufende Nummer DHZ
Flurstück 601
Gemarkung Meusdorf
Gemarkungsschlüssel 0421
Lage Heinrich-Zille-Weg 26
Fläche 810 m²
Tatsächliche Nutzung 810 m² Wohnbaufläche

Nach der Fortführung

Flurstück 601
Gemarkung Meusdorf
Gemarkungsschlüssel 0421
Lage Heinrich-Zille-Weg 26
Fläche 810 m²
Tatsächliche Nutzung 810 m² Wohnbaufläche

Fläche (gesamt) 810 m²
Flächendifferenz 0 m²



Kreis Kreisfreie Stadt Leipzig
Gemarkung Meusdorf (0421)

Fortführungsnachweis 00262
Fortführungsfallnummer 15

Berichtigung eines Zeichenfehlers

Vor der Fortführung

| | |
|----------------------|----------------------------------|
| Grundbuchbezirk | Meusdorf |
| Grundbuchblatt | 1401 |
| Laufende Nummer | 1 |
| Flurstück | 602 |
| Gemarkung | Meusdorf |
| Gemarkungsschlüssel | 0421 |
| Lage | Heinrich-Zille-Weg 24 |
| Fläche | 810 m ² |
| Tatsächliche Nutzung | 810 m ² Wohnbaufläche |

Nach der Fortführung

| | |
|----------------------|----------------------------------|
| Flurstück | 602 |
| Gemarkung | Meusdorf |
| Gemarkungsschlüssel | 0421 |
| Lage | Heinrich-Zille-Weg 24 |
| Fläche | 810 m ² |
| Tatsächliche Nutzung | 810 m ² Wohnbaufläche |
| Fläche (gesamt) | 810 m ² |
| Flächendifferenz | 0 m ² |



Kreis Kreisfreie Stadt Leipzig
Gemarkung Meusdorf (0421)

Fortführungsnachweis 00262
Fortführungsfallnummer 16

Berichtigung eines Zeichenfehlers

Vor der Fortführung

Grundbuchbezirk Meusdorf
Grundbuchblatt 400541
Laufende Nummer 1
Grundbuchbezirk Meusdorf
Grundbuchblatt 1910
Laufende Nummer AYS
Flurstück 603
Gemarkung Meusdorf
Gemarkungsschlüssel 0421
Lage Heinrich-Zille-Weg 22
Fläche 800 m²
Tatsächliche Nutzung 800 m² Wohnbaufläche

Nach der Fortführung

Flurstück 603
Gemarkung Meusdorf
Gemarkungsschlüssel 0421
Lage Heinrich-Zille-Weg 22
Fläche 800 m²
Tatsächliche Nutzung 800 m² Wohnbaufläche

Fläche (gesamt) 800 m²
Flächendifferenz 0 m²



Kreis Kreisfreie Stadt Leipzig
Gemarkung Meusdorf (0421)

Fortführungsnachweis 00262
Fortführungsfallnummer 17

Berichtigung eines Zeichenfehlers

Vor der Fortführung

Grundbuchbezirk Meusdorf
Grundbuchblatt 1402
Laufende Nummer 1
Flurstück 604
Gemarkung Meusdorf
Gemarkungsschlüssel 0421
Lage Heinrich-Zille-Weg 20
Fläche 810 m²
Tatsächliche Nutzung 810 m² Wohnbaufläche

Nach der Fortführung

Flurstück 604
Gemarkung Meusdorf
Gemarkungsschlüssel 0421
Lage Heinrich-Zille-Weg 20
Fläche 810 m²
Tatsächliche Nutzung 810 m² Wohnbaufläche

Fläche (gesamt) 810 m²
Flächendifferenz 0 m²



Kreis Kreisfreie Stadt Leipzig
Gemarkung Meusdorf (0421)

Fortführungsnachweis 00262
Fortführungsfallnummer 18

Berichtigung eines Zeichenfehlers

Vor der Fortführung

| | |
|----------------------|----------------------------------|
| Grundbuchbezirk | Meusdorf |
| Grundbuchblatt | 400057 |
| Laufende Nummer | 1 |
| Grundbuchbezirk | Meusdorf |
| Grundbuchblatt | 1784 |
| Laufende Nummer | EGT |
| Flurstück | 605 |
| Gemarkung | Meusdorf |
| Gemarkungsschlüssel | 0421 |
| Lage | Heinrich-Zille-Weg 18 |
| Fläche | 810 m ² |
| Tatsächliche Nutzung | 810 m ² Wohnbaufläche |

Nach der Fortführung

| | |
|----------------------|----------------------------------|
| Flurstück | 605 |
| Gemarkung | Meusdorf |
| Gemarkungsschlüssel | 0421 |
| Lage | Heinrich-Zille-Weg 18 |
| Fläche | 810 m ² |
| Tatsächliche Nutzung | 810 m ² Wohnbaufläche |
| Fläche (gesamt) | 810 m ² |
| Flächendifferenz | 0 m ² |



Vermessungsverwaltung des Freistaates Sachsen

Kreisfreie Stadt Leipzig
Burgplatz 1
04109 Leipzig

Auszug aus dem Liegenschaftskataster

Fortführungsnachweis

Erstellt am 01.11.2021

Kreis Kreisfreie Stadt Leipzig
Gemarkung Meusdorf (0421)

Fortführungsnachweis 00262
Fortführungsfallnummer 19

Berichtigung eines Zeichenfehlers

Vor der Fortführung

Grundbuchbezirk Meusdorf
Grundbuchblatt 1785
Laufende Nummer 1
Flurstück 606
Gemarkung Meusdorf
Gemarkungsschlüssel 0421
Lage Heinrich-Zille-Weg 16
Fläche 810 m²
Tatsächliche Nutzung 810 m² Wohnbaufläche

Nach der Fortführung

Flurstück 606
Gemarkung Meusdorf
Gemarkungsschlüssel 0421
Lage Heinrich-Zille-Weg 16
Fläche 810 m²
Tatsächliche Nutzung 810 m² Wohnbaufläche

Fläche (gesamt) 810 m²
Flächendifferenz 0 m²



Kreis Kreisfreie Stadt Leipzig
Gemarkung Meusdorf (0421)

Fortführungsnachweis 00262
Fortführungsfallnummer 20

Berichtigung eines Zeichenfehlers

Vor der Fortführung

Grundbuchbezirk Meusdorf
Grundbuchblatt 1786
Laufende Nummer 1
Flurstück 607
Gemarkung Meusdorf
Gemarkungsschlüssel 0421
Lage Heinrich-Zille-Weg 14
Fläche 810 m²
Tatsächliche Nutzung 810 m² Wohnbaufläche

Nach der Fortführung

Flurstück 607
Gemarkung Meusdorf
Gemarkungsschlüssel 0421
Lage Heinrich-Zille-Weg 14
Fläche 810 m²
Tatsächliche Nutzung 810 m² Wohnbaufläche

Fläche (gesamt) 810 m²
Flächendifferenz 0 m²



Kreis Kreisfreie Stadt Leipzig
Gemarkung Meusdorf (0421)

Fortführungsnachweis 00262
Fortführungsfallnummer 21

Berichtigung eines Zeichenfehlers

Vor der Fortführung

Grundbuchbezirk Meusdorf
Grundbuchblatt 1787
Laufende Nummer 1
Flurstück 608
Gemarkung Meusdorf
Gemarkungsschlüssel 0421
Lage Heinrich-Zille-Weg 12
Fläche 810 m²
Tatsächliche Nutzung 810 m² Wohnbaufläche

Nach der Fortführung

Flurstück 608
Gemarkung Meusdorf
Gemarkungsschlüssel 0421
Lage Heinrich-Zille-Weg 12
Fläche 810 m²
Tatsächliche Nutzung 810 m² Wohnbaufläche

Fläche (gesamt) 810 m²
Flächendifferenz 0 m²



Kreis Kreisfreie Stadt Leipzig
Gemarkung Meusdorf (0421)

Fortführungsnachweis 00262
Fortführungsfallnummer 22

Berichtigung eines Zeichenfehlers

Vor der Fortführung

Grundbuchbezirk Meusdorf
Grundbuchblatt 400356
Laufende Nummer 1
Grundbuchbezirk Meusdorf
Grundbuchblatt 1788
Laufende Nummer CXD
Flurstück 609
Gemarkung Meusdorf
Gemarkungsschlüssel 0421
Lage Heinrich-Zille-Weg 10
Fläche 810 m²
Tatsächliche Nutzung 810 m² Wohnbaufläche

Nach der Fortführung

Flurstück 609
Gemarkung Meusdorf
Gemarkungsschlüssel 0421
Lage Heinrich-Zille-Weg 10
Fläche 810 m²
Tatsächliche Nutzung 810 m² Wohnbaufläche

Fläche (gesamt) 810 m²
Flächendifferenz 0 m²



Kreis Kreisfreie Stadt Leipzig
Gemarkung Meusdorf (0421)

Fortführungsnachweis 00262
Fortführungsfallnummer 23

Berichtigung eines Zeichenfehlers

Vor der Fortführung

Grundbuchbezirk Meusdorf
Grundbuchblatt 2043
Laufende Nummer 1
Flurstück 610
Gemarkung Meusdorf
Gemarkungsschlüssel 0421
Lage Heinrich-Zille-Weg 8
Fläche 820 m²
Tatsächliche Nutzung 820 m² Wohnbaufläche

Nach der Fortführung

Flurstück 610
Gemarkung Meusdorf
Gemarkungsschlüssel 0421
Lage Heinrich-Zille-Weg 8
Fläche 820 m²
Tatsächliche Nutzung 820 m² Wohnbaufläche

Fläche (gesamt) 820 m²
Flächendifferenz 0 m²



Kreis Kreisfreie Stadt Leipzig
Gemarkung Meusdorf (0421)

Fortführungsnachweis 00262
Fortführungsfallnummer 24

Berichtigung eines Zeichenfehlers

Vor der Fortführung

Grundbuchbezirk Meusdorf
Grundbuchblatt 2062
Laufende Nummer 1
Flurstück 611
Gemarkung Meusdorf
Gemarkungsschlüssel 0421
Lage Heinrich-Zille-Weg 6
Fläche 810 m²
Tatsächliche Nutzung 810 m² Wohnbaufläche

Nach der Fortführung

Flurstück 611
Gemarkung Meusdorf
Gemarkungsschlüssel 0421
Lage Heinrich-Zille-Weg 6
Fläche 810 m²
Tatsächliche Nutzung 810 m² Wohnbaufläche

Fläche (gesamt) 810 m²
Flächendifferenz 0 m²



Kreis Kreisfreie Stadt Leipzig
Gemarkung Meusdorf (0421)

Fortführungsnachweis 00262
Fortführungsfallnummer 25

Berichtigung eines Zeichenfehlers

Vor der Fortführung

Grundbuchbezirk Meusdorf
Grundbuchblatt 1104
Laufende Nummer 1
Flurstück 612
Gemarkung Meusdorf
Gemarkungsschlüssel 0421
Lage Heinrich-Zille-Weg 4
Fläche 807 m²
Tatsächliche Nutzung 807 m² Wohnbaufläche

Nach der Fortführung

Flurstück 612
Gemarkung Meusdorf
Gemarkungsschlüssel 0421
Lage Heinrich-Zille-Weg 4
Fläche 807 m²
Tatsächliche Nutzung 807 m² Wohnbaufläche

Fläche (gesamt) 807 m²
Flächendifferenz 0 m²



Kreis Kreisfreie Stadt Leipzig
Gemarkung Meusdorf (0421)

Fortführungsnachweis 00262
Fortführungsfallnummer 26

Berichtigung eines Zeichenfehlers

Vor der Fortführung

Grundbuchbezirk Meusdorf
Grundbuchblatt 1136
Laufende Nummer 1
Flurstück 613
Gemarkung Meusdorf
Gemarkungsschlüssel 0421
Lage Heinrich-Zille-Weg 2
Fläche 800 m²
Tatsächliche Nutzung 800 m² Wohnbaufläche

Nach der Fortführung

Flurstück 613
Gemarkung Meusdorf
Gemarkungsschlüssel 0421
Lage Heinrich-Zille-Weg 2
Fläche 800 m²
Tatsächliche Nutzung 800 m² Wohnbaufläche

Fläche (gesamt) 800 m²
Flächendifferenz 0 m²



Kreis Kreisfreie Stadt Leipzig
Gemarkung Meusdorf (0421)

Fortführungsnachweis 00262
Fortführungsfallnummer 27

Berichtigung eines Zeichenfehlers

Veränderung der tatsächlichen Nutzung mit Änderung der Wirtschaftsart

Vor der Fortführung

| | |
|----------------------|---|
| Grundbuchbezirk | Meusdorf |
| Grundbuchblatt | 1937 |
| Laufende Nummer | 3 |
| Flurstück | 614 |
| Gemarkung | Meusdorf |
| Gemarkungsschlüssel | 0421 |
| Lage | Leinegraben Romain-Rolland-Weg 40 |
| Fläche | 15580 m ² |
| Tatsächliche Nutzung | 3060 m ² Gehölz 7535 m ² Sport-, Freizeit-, und Erholungsfläche 259 m ² Landwirtschaft 712 m ² Landwirtschaft 811 m ² Landwirtschaft 1557 m ² Landwirtschaft 1646 m ² Fließgewässer |

Nach der Fortführung

| | |
|----------------------|---|
| Flurstück | 614 |
| Gemarkung | Meusdorf |
| Gemarkungsschlüssel | 0421 |
| Lage | Leinegraben Romain-Rolland-Weg 40 |
| Fläche | 15580 m ² |
| Tatsächliche Nutzung | 1643 m ² Fließgewässer 3066 m ² Gehölz 1755 m ² Wohnbaufläche 816 m ² Wohnbaufläche 8300 m ² Sport-, Freizeit-, und Erholungsfläche |
| Fläche (gesamt) | 15580 m ² |
| Flächendifferenz | 0 m ² |



Kreis Kreisfreie Stadt Leipzig
Gemarkung Meusdorf (0421)

Fortführungsnachweis 00262
Fortführungsfallnummer 28

Berichtigung eines Zeichenfehlers

Veränderung der Lage

Vor der Fortführung

Grundbuchbezirk Meusdorf
Grundbuchblatt 1937
Laufende Nummer 2
Flurstück 615
Gemarkung Meusdorf
Gemarkungsschlüssel 0421
Lage Kosakenweg
Leinegraben
Fläche 23120 m²
Tatsächliche Nutzung 12131 m² Wald
10393 m² Landwirtschaft
596 m² Fließgewässer

Nach der Fortführung

Flurstück 615
Gemarkung Meusdorf
Gemarkungsschlüssel 0421
Lage Leinegraben
Fläche 23120 m²
Tatsächliche Nutzung 600 m² Fließgewässer
10299 m² Landwirtschaft
12221 m² Wald

Fläche (gesamt) 23120 m²
Flächendifferenz 0 m²



Kreis Kreisfreie Stadt Leipzig
Gemarkung Meusdorf (0421)

Fortführungsnachweis 00262
Fortführungsfallnummer 29

Berichtigung eines Zeichenfehlers

Vor der Fortführung

| | |
|----------------------|-----------------------------------|
| Grundbuchbezirk | Meusdorf |
| Grundbuchblatt | 1898 |
| Laufende Nummer | 1 |
| Flurstück | 641 |
| Gemarkung | Meusdorf |
| Gemarkungsschlüssel | 0421 |
| Lage | Tollweg 95 |
| Fläche | 1040 m ² |
| Tatsächliche Nutzung | 1040 m ² Wohnbaufläche |

Nach der Fortführung

| | |
|----------------------|-----------------------------------|
| Flurstück | 641 |
| Gemarkung | Meusdorf |
| Gemarkungsschlüssel | 0421 |
| Lage | Tollweg 95 |
| Fläche | 1040 m ² |
| Tatsächliche Nutzung | 1040 m ² Wohnbaufläche |
| Fläche (gesamt) | 1040 m ² |
| Flächendifferenz | 0 m ² |



Kreis Kreisfreie Stadt Leipzig
Gemarkung Meusdorf (0421)

Fortführungsnachweis 00262
Fortführungsfallnummer 30

Berichtigung eines Zeichenfehlers

Veränderung der Lage

Veränderung der tatsächlichen Nutzung mit Änderung der Wirtschaftsart

Vor der Fortführung

| | |
|----------------------|------------------------------------|
| Grundbuchbezirk | Meusdorf |
| Grundbuchblatt | 602 |
| Laufende Nummer | 3 |
| Flurstück | 642/1 |
| Gemarkung | Meusdorf |
| Gemarkungsschlüssel | 0421 |
| Lage | Tollweg |
| Fläche | 4939 m ² |
| Tatsächliche Nutzung | 4939 m ² Landwirtschaft |

Nach der Fortführung

| | |
|----------------------|--|
| Flurstück | 642/1 |
| Gemarkung | Meusdorf |
| Gemarkungsschlüssel | 0421 |
| Lage | ohne Lage |
| Fläche | 4939 m ² |
| Tatsächliche Nutzung | 4939 m ² Sport-, Freizeit-, und Erholungsfläche |
| Fläche (gesamt) | 4939 m ² |
| Flächendifferenz | 0 m ² |



Kreis Kreisfreie Stadt Leipzig
Gemarkung Meusdorf (0421)

Fortführungsnachweis 00262
Fortführungsfallnummer 31

Berichtigung eines Zeichenfehlers

Veränderung der tatsächlichen Nutzung mit Änderung der Wirtschaftsart

Vor der Fortführung

Grundbuchbezirk Meusdorf
Grundbuchblatt 1146
Laufende Nummer 2
Flurstück 642/2
Gemarkung Meusdorf
Gemarkungsschlüssel 0421
Lage Gortschakoffweg 18
Fläche 61 m²
Tatsächliche Nutzung 61 m² Landwirtschaft

Nach der Fortführung

Flurstück 642/2
Gemarkung Meusdorf
Gemarkungsschlüssel 0421
Lage Gortschakoffweg 18
Fläche 61 m²
Tatsächliche Nutzung 61 m² Wohnbaufläche

Fläche (gesamt) 61 m²
Flächendifferenz 0 m²



Kreis Kreisfreie Stadt Leipzig
Gemarkung Meusdorf (0421)

Fortführungsnachweis 00262
Fortführungsfallnummer 32

Berichtigung eines Zeichenfehlers

Veränderung der tatsächlichen Nutzung ohne Änderung der Wirtschaftsart

Vor der Fortführung

Grundbuchbezirk Meusdorf
Grundbuchblatt 1972
Laufende Nummer 1
Flurstück 642
Gemarkung Meusdorf
Gemarkungsschlüssel 0421
Lage Tollweg 97
Fläche 2490 m²
Tatsächliche Nutzung 2490 m² Grünanlage

Nach der Fortführung

Flurstück 642
Gemarkung Meusdorf
Gemarkungsschlüssel 0421
Lage Tollweg 97
Fläche 2490 m²
Tatsächliche Nutzung 2490 m² Sport-, Freizeit-, und Erholungsfläche

Fläche (gesamt) 2490 m²
Flächendifferenz 0 m²



Kreis Kreisfreie Stadt Leipzig
Gemarkung Meusdorf (0421)

Fortführungsnachweis 00262
Fortführungsfallnummer 33

Berichtigung eines Zeichenfehlers

Vor der Fortführung

Grundbuchbezirk Meusdorf
Grundbuchblatt 400071
Laufende Nummer 1
Grundbuchbezirk Meusdorf
Grundbuchblatt 1889
Laufende Nummer AZI
Flurstück 646
Gemarkung Meusdorf
Gemarkungsschlüssel 0421
Lage Gortschakoffweg 16
Fläche 770 m²
Tatsächliche Nutzung 770 m² Wohnbaufläche

Nach der Fortführung

Flurstück 646
Gemarkung Meusdorf
Gemarkungsschlüssel 0421
Lage Gortschakoffweg 16
Fläche 770 m²
Tatsächliche Nutzung 770 m² Wohnbaufläche

Fläche (gesamt) 770 m²
Flächendifferenz 0 m²



Kreis Kreisfreie Stadt Leipzig
Gemarkung Meusdorf (0421)

Fortführungsnachweis 00262
Fortführungsfallnummer 34

Berichtigung eines Zeichenfehlers

Vor der Fortführung

Grundbuchbezirk Meusdorf
Grundbuchblatt 400353
Laufende Nummer 1
Grundbuchbezirk Meusdorf
Grundbuchblatt 1890
Laufende Nummer AZL
Flurstück 648
Gemarkung Meusdorf
Gemarkungsschlüssel 0421
Lage Gortschakoffweg 20
Fläche 790 m²
Tatsächliche Nutzung 790 m² Wohnbaufläche

Nach der Fortführung

Flurstück 648
Gemarkung Meusdorf
Gemarkungsschlüssel 0421
Lage Gortschakoffweg 20
Fläche 790 m²
Tatsächliche Nutzung 790 m² Wohnbaufläche

Fläche (gesamt) 790 m²
Flächendifferenz 0 m²



Kreis Kreisfreie Stadt Leipzig
Gemarkung Meusdorf (0421)

Fortführungsnachweis 00262
Fortführungsfallnummer 35

Berichtigung eines Zeichenfehlers

Vor der Fortführung

Grundbuchbezirk Meusdorf
Grundbuchblatt 1418
Laufende Nummer 1
Flurstück 649
Gemarkung Meusdorf
Gemarkungsschlüssel 0421
Lage Gortschakoffweg 22
Fläche 780 m²
Tatsächliche Nutzung 780 m² Wohnbaufläche

Nach der Fortführung

Flurstück 649
Gemarkung Meusdorf
Gemarkungsschlüssel 0421
Lage Gortschakoffweg 22
Fläche 780 m²
Tatsächliche Nutzung 780 m² Wohnbaufläche

Fläche (gesamt) 780 m²
Flächendifferenz 0 m²



Kreis Kreisfreie Stadt Leipzig
Gemarkung Meusdorf (0421)

Fortführungsnachweis 00262
Fortführungsfallnummer 36

Berichtigung eines Zeichenfehlers

Vor der Fortführung

Grundbuchbezirk Meusdorf
Grundbuchblatt 2071
Laufende Nummer 1
Flurstück 650
Gemarkung Meusdorf
Gemarkungsschlüssel 0421
Lage Gortschakoffweg 24
Fläche 780 m²
Tatsächliche Nutzung 780 m² Wohnbaufläche

Nach der Fortführung

Flurstück 650
Gemarkung Meusdorf
Gemarkungsschlüssel 0421
Lage Gortschakoffweg 24
Fläche 780 m²
Tatsächliche Nutzung 780 m² Wohnbaufläche

Fläche (gesamt) 780 m²
Flächendifferenz 0 m²



Kreis Kreisfreie Stadt Leipzig
Gemarkung Meusdorf (0421)

Fortführungsnachweis 00262
Fortführungsfallnummer 37

Berichtigung eines Zeichenfehlers

Vor der Fortführung

| | |
|----------------------|----------------------------------|
| Grundbuchbezirk | Meusdorf |
| Grundbuchblatt | 400296 |
| Laufende Nummer | 1 |
| Grundbuchbezirk | Meusdorf |
| Grundbuchblatt | 1892 |
| Laufende Nummer | AZO |
| Flurstück | 651 |
| Gemarkung | Meusdorf |
| Gemarkungsschlüssel | 0421 |
| Lage | Gortschakoffweg 26 |
| Fläche | 770 m ² |
| Tatsächliche Nutzung | 770 m ² Wohnbaufläche |

Nach der Fortführung

| | |
|----------------------|----------------------------------|
| Flurstück | 651 |
| Gemarkung | Meusdorf |
| Gemarkungsschlüssel | 0421 |
| Lage | Gortschakoffweg 26 |
| Fläche | 770 m ² |
| Tatsächliche Nutzung | 770 m ² Wohnbaufläche |
| Fläche (gesamt) | 770 m ² |
| Flächendifferenz | 0 m ² |



Kreis Kreisfreie Stadt Leipzig
Gemarkung Meusdorf (0421)

Fortführungsnachweis 00262
Fortführungsfallnummer 38

Berichtigung eines Zeichenfehlers

Vor der Fortführung

Grundbuchbezirk Meusdorf
Grundbuchblatt 400047
Laufende Nummer 1
Grundbuchbezirk Meusdorf
Grundbuchblatt 1859
Laufende Nummer CXM
Flurstück 652
Gemarkung Meusdorf
Gemarkungsschlüssel 0421
Lage Gortschakoffweg 28
Fläche 870 m²
Tatsächliche Nutzung 870 m² Wohnbaufläche

Nach der Fortführung

Flurstück 652
Gemarkung Meusdorf
Gemarkungsschlüssel 0421
Lage Gortschakoffweg 28
Fläche 870 m²
Tatsächliche Nutzung 870 m² Wohnbaufläche

Fläche (gesamt) 870 m²
Flächendifferenz 0 m²



Kreis Kreisfreie Stadt Leipzig
Gemarkung Meusdorf (0421)

Fortführungsnachweis 00262
Fortführungsfallnummer 39

Berichtigung eines Zeichenfehlers

Vor der Fortführung

Grundbuchbezirk Meusdorf
Grundbuchblatt 400472
Laufende Nummer 1
Grundbuchbezirk Meusdorf
Grundbuchblatt 1905
Laufende Nummer CYA
Flurstück 653
Gemarkung Meusdorf
Gemarkungsschlüssel 0421
Lage Gortschakoffweg 30
Fläche 860 m²
Tatsächliche Nutzung 860 m² Wohnbaufläche

Nach der Fortführung

Flurstück 653
Gemarkung Meusdorf
Gemarkungsschlüssel 0421
Lage Gortschakoffweg 30
Fläche 860 m²
Tatsächliche Nutzung 860 m² Wohnbaufläche

Fläche (gesamt) 860 m²
Flächendifferenz 0 m²



Kreis Kreisfreie Stadt Leipzig
Gemarkung Meusdorf (0421)

Fortführungsnachweis 00262
Fortführungsfallnummer 40

Berichtigung eines Zeichenfehlers

Vor der Fortführung

Grundbuchbezirk Meusdorf
Grundbuchblatt 400326
Laufende Nummer 1
Grundbuchbezirk Meusdorf
Grundbuchblatt 1857
Laufende Nummer AZR
Flurstück 654
Gemarkung Meusdorf
Gemarkungsschlüssel 0421
Lage Gortschakoffweg 32
Fläche 860 m²
Tatsächliche Nutzung 860 m² Wohnbaufläche

Nach der Fortführung

Flurstück 654
Gemarkung Meusdorf
Gemarkungsschlüssel 0421
Lage Gortschakoffweg 32
Fläche 860 m²
Tatsächliche Nutzung 860 m² Wohnbaufläche

Fläche (gesamt) 860 m²
Flächendifferenz 0 m²



Kreis Kreisfreie Stadt Leipzig
Gemarkung Meusdorf (0421)

Fortführungsnachweis 00262
Fortführungsfallnummer 41

Berichtigung eines Zeichenfehlers

Veränderung der Lage

Veränderung der tatsächlichen Nutzung mit Änderung der Wirtschaftsart

Vor der Fortführung

| | |
|----------------------|-----------------------------------|
| Grundbuchbezirk | Meusdorf |
| Grundbuchblatt | 1993 |
| Laufende Nummer | 1 |
| Flurstück | 655/2 |
| Gemarkung | Meusdorf |
| Gemarkungsschlüssel | 0421 |
| Lage | Tollweg |
| Fläche | 349 m ² |
| Tatsächliche Nutzung | 349 m ² Landwirtschaft |

Nach der Fortführung

| | |
|----------------------|----------------------------------|
| Flurstück | 655/2 |
| Gemarkung | Meusdorf |
| Gemarkungsschlüssel | 0421 |
| Lage | Tollweg 70 |
| Fläche | 349 m ² |
| Tatsächliche Nutzung | 349 m ² Wohnbaufläche |
| Fläche (gesamt) | 349 m ² |
| Flächendifferenz | 0 m ² |



Kreis Kreisfreie Stadt Leipzig
Gemarkung Meusdorf (0421)

Fortführungsnachweis 00262
Fortführungsfallnummer 42

Berichtigung eines Zeichenfehlers

Vor der Fortführung

Grundbuchbezirk Meusdorf
Grundbuchblatt 1858
Laufende Nummer 4
Flurstück 656/2
Gemarkung Meusdorf
Gemarkungsschlüssel 0421
Lage Tollweg 70
Fläche 370 m²
Tatsächliche Nutzung 370 m² Wohnbaufläche

Nach der Fortführung

Flurstück 656/2
Gemarkung Meusdorf
Gemarkungsschlüssel 0421
Lage Tollweg 70
Fläche 370 m²
Tatsächliche Nutzung 370 m² Wohnbaufläche

Fläche (gesamt) 370 m²
Flächendifferenz 0 m²



Kreis Kreisfreie Stadt Leipzig
Gemarkung Meusdorf (0421)

Fortführungsnachweis 00262
Fortführungsfallnummer 43

Berichtigung eines Zeichenfehlers

Vor der Fortführung

| | |
|----------------------|----------------------------------|
| Grundbuchbezirk | Meusdorf |
| Grundbuchblatt | 1855 |
| Laufende Nummer | 1 |
| Flurstück | 657 |
| Gemarkung | Meusdorf |
| Gemarkungsschlüssel | 0421 |
| Lage | Tollweg 68 |
| Fläche | 810 m ² |
| Tatsächliche Nutzung | 810 m ² Wohnbaufläche |

Nach der Fortführung

| | |
|----------------------|----------------------------------|
| Flurstück | 657 |
| Gemarkung | Meusdorf |
| Gemarkungsschlüssel | 0421 |
| Lage | Tollweg 68 |
| Fläche | 810 m ² |
| Tatsächliche Nutzung | 810 m ² Wohnbaufläche |
| Fläche (gesamt) | 810 m ² |
| Flächendifferenz | 0 m ² |



Kreis Kreisfreie Stadt Leipzig
Gemarkung Meusdorf (0421)

Fortführungsnachweis 00262
Fortführungsfallnummer 44

Berichtigung eines Zeichenfehlers

Vor der Fortführung

Grundbuchbezirk Meusdorf
Grundbuchblatt 400649
Laufende Nummer 1
Grundbuchbezirk Meusdorf
Grundbuchblatt 1838
Laufende Nummer 1
Flurstück 678
Gemarkung Meusdorf
Gemarkungsschlüssel 0421
Lage Stroganowweg 15
Fläche 830 m²
Tatsächliche Nutzung 830 m² Wohnbaufläche

Nach der Fortführung

Flurstück 678
Gemarkung Meusdorf
Gemarkungsschlüssel 0421
Lage Stroganowweg 15
Fläche 830 m²
Tatsächliche Nutzung 830 m² Wohnbaufläche

Fläche (gesamt) 830 m²
Flächendifferenz 0 m²



Kreis Kreisfreie Stadt Leipzig
Gemarkung Meusdorf (0421)

Fortführungsnachweis 00262
Fortführungsfallnummer 45

Berichtigung eines Zeichenfehlers

Vor der Fortführung

Grundbuchbezirk Meusdorf
Grundbuchblatt 2047
Laufende Nummer 1
Flurstück 679/1
Gemarkung Meusdorf
Gemarkungsschlüssel 0421
Lage Gortschakoffweg 21
Fläche 354 m²
Tatsächliche Nutzung 354 m² Wohnbaufläche

Nach der Fortführung

Flurstück 679/1
Gemarkung Meusdorf
Gemarkungsschlüssel 0421
Lage Gortschakoffweg 21
Fläche 354 m²
Tatsächliche Nutzung 354 m² Wohnbaufläche

Fläche (gesamt) 354 m²
Flächendifferenz 0 m²



Kreis Kreisfreie Stadt Leipzig
Gemarkung Meusdorf (0421)

Fortführungsnachweis 00262
Fortführungsfallnummer 46

Berichtigung eines Zeichenfehlers

Vor der Fortführung

Grundbuchbezirk Meusdorf
Grundbuchblatt 1851
Laufende Nummer 2
Flurstück 679/2
Gemarkung Meusdorf
Gemarkungsschlüssel 0421
Lage Stroganowweg 16
Fläche 529 m²
Tatsächliche Nutzung 529 m² Wohnbaufläche

Nach der Fortführung

Flurstück 679/2
Gemarkung Meusdorf
Gemarkungsschlüssel 0421
Lage Stroganowweg 16
Fläche 529 m²
Tatsächliche Nutzung 529 m² Wohnbaufläche

Fläche (gesamt) 529 m²
Flächendifferenz 0 m²



Kreis Kreisfreie Stadt Leipzig
Gemarkung Meusdorf (0421)

Fortführungsnachweis 00262
Fortführungsfallnummer 47

Berichtigung eines Zeichenfehlers

Vor der Fortführung

Grundbuchbezirk Meusdorf
Grundbuchblatt 400310
Laufende Nummer 1
Grundbuchbezirk Meusdorf
Grundbuchblatt 1696
Laufende Nummer CYP
Flurstück 710
Gemarkung Meusdorf
Gemarkungsschlüssel 0421
Lage Altdorferweg 2
Fläche 800 m²
Tatsächliche Nutzung 800 m² Wohnbaufläche

Nach der Fortführung

Flurstück 710
Gemarkung Meusdorf
Gemarkungsschlüssel 0421
Lage Altdorferweg 2
Fläche 800 m²
Tatsächliche Nutzung 800 m² Wohnbaufläche

Fläche (gesamt) 800 m²
Flächendifferenz 0 m²



Kreis Kreisfreie Stadt Leipzig
Gemarkung Meusdorf (0421)

Fortführungsnachweis 00262
Fortführungsfallnummer 48

Berichtigung eines Zeichenfehlers

Berichtigung der Flächenangabe

Vor der Fortführung

| | |
|----------------------|----------------------------------|
| Grundbuchbezirk | Meusdorf |
| Grundbuchblatt | 1835 |
| Laufende Nummer | 1 |
| Flurstück | 711 |
| Gemarkung | Meusdorf |
| Gemarkungsschlüssel | 0421 |
| Lage | Offenbachweg 1 |
| Fläche | 810 m ² |
| Tatsächliche Nutzung | 810 m ² Wohnbaufläche |

Nach der Fortführung

| | |
|----------------------|----------------------------------|
| Flurstück | 711 |
| Gemarkung | Meusdorf |
| Gemarkungsschlüssel | 0421 |
| Lage | Offenbachweg 1 |
| Fläche | 908 m ² |
| Tatsächliche Nutzung | 908 m ² Wohnbaufläche |
| Fläche (gesamt) | 908 m ² |
| Flächendifferenz | 98 m ² |



Kreis Kreisfreie Stadt Leipzig
Gemarkung Meusdorf (0421)

Fortführungsnachweis 00262
Fortführungsfallnummer 49

Berichtigung eines Zeichenfehlers

Vor der Fortführung

Grundbuchbezirk Meusdorf
Grundbuchblatt 400335
Laufende Nummer 1
Grundbuchbezirk Meusdorf
Grundbuchblatt 1790
Laufende Nummer DQK
Flurstück 721
Gemarkung Meusdorf
Gemarkungsschlüssel 0421
Lage Offenbachweg 32
Fläche 960 m²
Tatsächliche Nutzung 960 m² Wohnbaufläche

Nach der Fortführung

Flurstück 721
Gemarkung Meusdorf
Gemarkungsschlüssel 0421
Lage Offenbachweg 32
Fläche 960 m²
Tatsächliche Nutzung 960 m² Wohnbaufläche

Fläche (gesamt) 960 m²
Flächendifferenz 0 m²



Kreis Kreisfreie Stadt Leipzig
Gemarkung Meusdorf (0421)

Fortführungsnachweis 00262
Fortführungsfallnummer 50

Berichtigung eines Zeichenfehlers

Vor der Fortführung

Grundbuchbezirk Meusdorf
Grundbuchblatt 400384
Laufende Nummer 1
Grundbuchbezirk Meusdorf
Grundbuchblatt 1811
Laufende Nummer DAQ
Flurstück 738
Gemarkung Meusdorf
Gemarkungsschlüssel 0421
Lage Goldoniweg 1
Fläche 900 m²
Tatsächliche Nutzung 900 m² Wohnbaufläche

Nach der Fortführung

Flurstück 738
Gemarkung Meusdorf
Gemarkungsschlüssel 0421
Lage Goldoniweg 1
Fläche 900 m²
Tatsächliche Nutzung 900 m² Wohnbaufläche

Fläche (gesamt) 900 m²
Flächendifferenz 0 m²



Kreis Kreisfreie Stadt Leipzig
Gemarkung Meusdorf (0421)

Fortführungsnachweis 00262
Fortführungsfallnummer 51

Berichtigung eines Zeichenfehlers

Vor der Fortführung

| | |
|----------------------|----------------------------------|
| Grundbuchbezirk | Meusdorf |
| Grundbuchblatt | 1862 |
| Laufende Nummer | 1 |
| Flurstück | 739 |
| Gemarkung | Meusdorf |
| Gemarkungsschlüssel | 0421 |
| Lage | Goldoniweg 3 |
| Fläche | 900 m ² |
| Tatsächliche Nutzung | 900 m ² Wohnbaufläche |

Nach der Fortführung

| | |
|----------------------|----------------------------------|
| Flurstück | 739 |
| Gemarkung | Meusdorf |
| Gemarkungsschlüssel | 0421 |
| Lage | Goldoniweg 3 |
| Fläche | 900 m ² |
| Tatsächliche Nutzung | 900 m ² Wohnbaufläche |
| Fläche (gesamt) | 900 m ² |
| Flächendifferenz | 0 m ² |



Kreis Kreisfreie Stadt Leipzig
Gemarkung Meusdorf (0421)

Fortführungsnachweis 00262
Fortführungsfallnummer 52

Berichtigung eines Zeichenfehlers

Vor der Fortführung

| | |
|----------------------|----------------------------------|
| Grundbuchbezirk | Meusdorf |
| Grundbuchblatt | 926 |
| Laufende Nummer | 1 |
| Flurstück | 740 |
| Gemarkung | Meusdorf |
| Gemarkungsschlüssel | 0421 |
| Lage | Goldoniweg 5 |
| Fläche | 900 m ² |
| Tatsächliche Nutzung | 900 m ² Wohnbaufläche |

Nach der Fortführung

| | |
|----------------------|----------------------------------|
| Flurstück | 740 |
| Gemarkung | Meusdorf |
| Gemarkungsschlüssel | 0421 |
| Lage | Goldoniweg 5 |
| Fläche | 900 m ² |
| Tatsächliche Nutzung | 900 m ² Wohnbaufläche |
| Fläche (gesamt) | 900 m ² |
| Flächendifferenz | 0 m ² |



Kreis Kreisfreie Stadt Leipzig
Gemarkung Meusdorf (0421)

Fortführungsnachweis 00262
Fortführungsfallnummer 53

Berichtigung eines Zeichenfehlers

Vor der Fortführung

| | |
|----------------------|----------------------------------|
| Grundbuchbezirk | Meusdorf |
| Grundbuchblatt | 1261 |
| Laufende Nummer | 1 |
| Flurstück | 741 |
| Gemarkung | Meusdorf |
| Gemarkungsschlüssel | 0421 |
| Lage | Goldoniweg 7 |
| Fläche | 890 m ² |
| Tatsächliche Nutzung | 890 m ² Wohnbaufläche |

Nach der Fortführung

| | |
|----------------------|----------------------------------|
| Flurstück | 741 |
| Gemarkung | Meusdorf |
| Gemarkungsschlüssel | 0421 |
| Lage | Goldoniweg 7 |
| Fläche | 890 m ² |
| Tatsächliche Nutzung | 890 m ² Wohnbaufläche |
| Fläche (gesamt) | 890 m ² |
| Flächendifferenz | 0 m ² |



Kreis Kreisfreie Stadt Leipzig
Gemarkung Meusdorf (0421)

Fortführungsnachweis 00262
Fortführungsfallnummer 54

Berichtigung eines Zeichenfehlers

Vor der Fortführung

Grundbuchbezirk Meusdorf
Grundbuchblatt 400656
Laufende Nummer 1
Grundbuchbezirk Meusdorf
Grundbuchblatt 1729
Laufende Nummer 1
Flurstück 742
Gemarkung Meusdorf
Gemarkungsschlüssel 0421
Lage Goldoniweg 9
Fläche 890 m²
Tatsächliche Nutzung 890 m² Wohnbaufläche

Nach der Fortführung

Flurstück 742
Gemarkung Meusdorf
Gemarkungsschlüssel 0421
Lage Goldoniweg 9
Fläche 890 m²
Tatsächliche Nutzung 890 m² Wohnbaufläche

Fläche (gesamt) 890 m²
Flächendifferenz 0 m²



Kreis Kreisfreie Stadt Leipzig
Gemarkung Meusdorf (0421)

Fortführungsnachweis 00262
Fortführungsfallnummer 55

Berichtigung eines Zeichenfehlers

Vor der Fortführung

| | |
|----------------------|----------------------------------|
| Grundbuchbezirk | Meusdorf |
| Grundbuchblatt | 400385 |
| Laufende Nummer | 1 |
| Grundbuchbezirk | Meusdorf |
| Grundbuchblatt | 1842 |
| Laufende Nummer | ECF |
| Flurstück | 743 |
| Gemarkung | Meusdorf |
| Gemarkungsschlüssel | 0421 |
| Lage | Goldoniweg 11 |
| Fläche | 890 m ² |
| Tatsächliche Nutzung | 890 m ² Wohnbaufläche |

Nach der Fortführung

| | |
|----------------------|----------------------------------|
| Flurstück | 743 |
| Gemarkung | Meusdorf |
| Gemarkungsschlüssel | 0421 |
| Lage | Goldoniweg 11 |
| Fläche | 890 m ² |
| Tatsächliche Nutzung | 890 m ² Wohnbaufläche |
| Fläche (gesamt) | 890 m ² |
| Flächendifferenz | 0 m ² |



Kreis Kreisfreie Stadt Leipzig
Gemarkung Meusdorf (0421)

Fortführungsnachweis 00262
Fortführungsfallnummer 56

Berichtigung eines Zeichenfehlers

Vor der Fortführung

Grundbuchbezirk Meusdorf
Grundbuchblatt 1897
Laufende Nummer 1
Flurstück 744
Gemarkung Meusdorf
Gemarkungsschlüssel 0421
Lage Goldoniweg 13
Fläche 890 m²
Tatsächliche Nutzung 890 m² Wohnbaufläche

Nach der Fortführung

Flurstück 744
Gemarkung Meusdorf
Gemarkungsschlüssel 0421
Lage Goldoniweg 13
Fläche 890 m²
Tatsächliche Nutzung 890 m² Wohnbaufläche

Fläche (gesamt) 890 m²
Flächendifferenz 0 m²



Kreis Kreisfreie Stadt Leipzig
Gemarkung Meusdorf (0421)

Fortführungsnachweis 00262
Fortführungsfallnummer 57

Berichtigung eines Zeichenfehlers

Vor der Fortführung

| | |
|----------------------|----------------------------------|
| Grundbuchbezirk | Meusdorf |
| Grundbuchblatt | 1443 |
| Laufende Nummer | 1 |
| Flurstück | 745 |
| Gemarkung | Meusdorf |
| Gemarkungsschlüssel | 0421 |
| Lage | Goldoniweg 15 |
| Fläche | 890 m ² |
| Tatsächliche Nutzung | 890 m ² Wohnbaufläche |

Nach der Fortführung

| | |
|----------------------|----------------------------------|
| Flurstück | 745 |
| Gemarkung | Meusdorf |
| Gemarkungsschlüssel | 0421 |
| Lage | Goldoniweg 15 |
| Fläche | 890 m ² |
| Tatsächliche Nutzung | 890 m ² Wohnbaufläche |
| Fläche (gesamt) | 890 m ² |
| Flächendifferenz | 0 m ² |



Kreis Kreisfreie Stadt Leipzig
Gemarkung Meusdorf (0421)

Fortführungsnachweis 00262
Fortführungsfallnummer 58

Berichtigung eines Zeichenfehlers

Vor der Fortführung

Grundbuchbezirk Meusdorf
Grundbuchblatt 699
Laufende Nummer 1
Flurstück 746
Gemarkung Meusdorf
Gemarkungsschlüssel 0421
Lage Goldoniweg 17
Fläche 880 m²
Tatsächliche Nutzung 880 m² Wohnbaufläche

Nach der Fortführung

Flurstück 746
Gemarkung Meusdorf
Gemarkungsschlüssel 0421
Lage Goldoniweg 17
Fläche 880 m²
Tatsächliche Nutzung 880 m² Wohnbaufläche

Fläche (gesamt) 880 m²
Flächendifferenz 0 m²



Kreis Kreisfreie Stadt Leipzig
Gemarkung Meusdorf (0421)

Fortführungsnachweis 00262
Fortführungsfallnummer 59

Berichtigung eines Zeichenfehlers

Vor der Fortführung

Grundbuchbezirk Meusdorf
Grundbuchblatt 1726
Laufende Nummer 1
Flurstück 747
Gemarkung Meusdorf
Gemarkungsschlüssel 0421
Lage Goldoniweg 19
Fläche 890 m²
Tatsächliche Nutzung 890 m² Wohnbaufläche

Nach der Fortführung

Flurstück 747
Gemarkung Meusdorf
Gemarkungsschlüssel 0421
Lage Goldoniweg 19
Fläche 890 m²
Tatsächliche Nutzung 890 m² Wohnbaufläche

Fläche (gesamt) 890 m²
Flächendifferenz 0 m²



Kreis Kreisfreie Stadt Leipzig
Gemarkung Meusdorf (0421)

Fortführungsnachweis 00262
Fortführungsfallnummer 60

Berichtigung eines Zeichenfehlers

Vor der Fortführung

Grundbuchbezirk Meusdorf
Grundbuchblatt 400438
Laufende Nummer 1
Grundbuchbezirk Meusdorf
Grundbuchblatt 1728
Laufende Nummer BBJ
Flurstück 748
Gemarkung Meusdorf
Gemarkungsschlüssel 0421
Lage Goldoniweg 21
Fläche 890 m²
Tatsächliche Nutzung 890 m² Wohnbaufläche

Nach der Fortführung

Flurstück 748
Gemarkung Meusdorf
Gemarkungsschlüssel 0421
Lage Goldoniweg 21
Fläche 890 m²
Tatsächliche Nutzung 890 m² Wohnbaufläche

Fläche (gesamt) 890 m²
Flächendifferenz 0 m²



Kreis Kreisfreie Stadt Leipzig
Gemarkung Meusdorf (0421)

Fortführungsnachweis 00262
Fortführungsfallnummer 61

Berichtigung eines Zeichenfehlers

Vor der Fortführung

| | |
|----------------------|----------------------------------|
| Grundbuchbezirk | Meusdorf |
| Grundbuchblatt | 400294 |
| Laufende Nummer | 1 |
| Grundbuchbezirk | Meusdorf |
| Grundbuchblatt | 1727 |
| Laufende Nummer | BBM |
| Flurstück | 749 |
| Gemarkung | Meusdorf |
| Gemarkungsschlüssel | 0421 |
| Lage | Goldoniweg 23 |
| Fläche | 890 m ² |
| Tatsächliche Nutzung | 890 m ² Wohnbaufläche |

Nach der Fortführung

| | |
|----------------------|----------------------------------|
| Flurstück | 749 |
| Gemarkung | Meusdorf |
| Gemarkungsschlüssel | 0421 |
| Lage | Goldoniweg 23 |
| Fläche | 890 m ² |
| Tatsächliche Nutzung | 890 m ² Wohnbaufläche |
| Fläche (gesamt) | 890 m ² |
| Flächendifferenz | 0 m ² |



Kreis Kreisfreie Stadt Leipzig
Gemarkung Meusdorf (0421)

Fortführungsnachweis 00262
Fortführungsfallnummer 62

Berichtigung eines Zeichenfehlers

Vor der Fortführung

Grundbuchbezirk Meusdorf
Grundbuchblatt 1264
Laufende Nummer 1
Flurstück 750
Gemarkung Meusdorf
Gemarkungsschlüssel 0421
Lage Goldoniweg 25
Fläche 890 m²
Tatsächliche Nutzung 890 m² Wohnbaufläche

Nach der Fortführung

Flurstück 750
Gemarkung Meusdorf
Gemarkungsschlüssel 0421
Lage Goldoniweg 25
Fläche 890 m²
Tatsächliche Nutzung 890 m² Wohnbaufläche

Fläche (gesamt) 890 m²
Flächendifferenz 0 m²



Kreis Kreisfreie Stadt Leipzig
Gemarkung Meusdorf (0421)

Fortführungsnachweis 00262
Fortführungsfallnummer 63

Berichtigung eines Zeichenfehlers

Vor der Fortführung

Grundbuchbezirk Meusdorf
Grundbuchblatt 1527
Laufende Nummer 1
Flurstück 751
Gemarkung Meusdorf
Gemarkungsschlüssel 0421
Lage Goldoniweg 27
Fläche 890 m²
Tatsächliche Nutzung 890 m² Wohnbaufläche

Nach der Fortführung

Flurstück 751
Gemarkung Meusdorf
Gemarkungsschlüssel 0421
Lage Goldoniweg 27
Fläche 890 m²
Tatsächliche Nutzung 890 m² Wohnbaufläche

Fläche (gesamt) 890 m²
Flächendifferenz 0 m²



Kreis Kreisfreie Stadt Leipzig
Gemarkung Meusdorf (0421)

Fortführungsnachweis 00262
Fortführungsfallnummer 64

Berichtigung eines Zeichenfehlers

Vor der Fortführung

Grundbuchbezirk Meusdorf
Grundbuchblatt 1444
Laufende Nummer 1
Flurstück 752
Gemarkung Meusdorf
Gemarkungsschlüssel 0421
Lage Goldoniweg 29
Fläche 890 m²
Tatsächliche Nutzung 890 m² Wohnbaufläche

Nach der Fortführung

Flurstück 752
Gemarkung Meusdorf
Gemarkungsschlüssel 0421
Lage Goldoniweg 29
Fläche 890 m²
Tatsächliche Nutzung 890 m² Wohnbaufläche

Fläche (gesamt) 890 m²
Flächendifferenz 0 m²



Kreis Kreisfreie Stadt Leipzig
Gemarkung Meusdorf (0421)

Fortführungsnachweis 00262
Fortführungsfallnummer 65

Berichtigung eines Zeichenfehlers

Vor der Fortführung

Grundbuchbezirk Meusdorf
Grundbuchblatt 400455
Laufende Nummer 1
Grundbuchbezirk Meusdorf
Grundbuchblatt 1741
Laufende Nummer DAD
Flurstück 753
Gemarkung Meusdorf
Gemarkungsschlüssel 0421
Lage Goldoniweg 31
Fläche 1320 m²
Tatsächliche Nutzung 1320 m² Wohnbaufläche

Nach der Fortführung

Flurstück 753
Gemarkung Meusdorf
Gemarkungsschlüssel 0421
Lage Goldoniweg 31
Fläche 1320 m²
Tatsächliche Nutzung 1320 m² Wohnbaufläche

Fläche (gesamt) 1320 m²
Flächendifferenz 0 m²



Kreis Kreisfreie Stadt Leipzig
Gemarkung Meusdorf (0421)

Fortführungsnachweis 00262
Fortführungsfallnummer 66

Berichtigung eines Zeichenfehlers

Vor der Fortführung

Grundbuchbezirk Meusdorf
Grundbuchblatt 400533
Laufende Nummer 1
Grundbuchbezirk Meusdorf
Grundbuchblatt 1826
Laufende Nummer BBP
Flurstück 754
Gemarkung Meusdorf
Gemarkungsschlüssel 0421
Lage Goldoniweg 32
Fläche 910 m²
Tatsächliche Nutzung 910 m² Wohnbaufläche

Nach der Fortführung

Flurstück 754
Gemarkung Meusdorf
Gemarkungsschlüssel 0421
Lage Goldoniweg 32
Fläche 910 m²
Tatsächliche Nutzung 910 m² Wohnbaufläche

Fläche (gesamt) 910 m²
Flächendifferenz 0 m²



Kreis Kreisfreie Stadt Leipzig
Gemarkung Meusdorf (0421)

Fortführungsnachweis 00262
Fortführungsfallnummer 67

Berichtigung eines Zeichenfehlers

Vor der Fortführung

Grundbuchbezirk Meusdorf
Grundbuchblatt 852
Laufende Nummer 1
Flurstück 755
Gemarkung Meusdorf
Gemarkungsschlüssel 0421
Lage Goldoniweg 30
Fläche 810 m²
Tatsächliche Nutzung 810 m² Wohnbaufläche

Nach der Fortführung

Flurstück 755
Gemarkung Meusdorf
Gemarkungsschlüssel 0421
Lage Goldoniweg 30
Fläche 810 m²
Tatsächliche Nutzung 810 m² Wohnbaufläche

Fläche (gesamt) 810 m²
Flächendifferenz 0 m²



Kreis Kreisfreie Stadt Leipzig
Gemarkung Meusdorf (0421)

Fortführungsnachweis 00262
Fortführungsfallnummer 68

Berichtigung eines Zeichenfehlers

Vor der Fortführung

Grundbuchbezirk Meusdorf
Grundbuchblatt 1266
Laufende Nummer 1
Flurstück 756
Gemarkung Meusdorf
Gemarkungsschlüssel 0421
Lage Goldoniweg 28
Fläche 800 m²
Tatsächliche Nutzung 800 m² Wohnbaufläche

Nach der Fortführung

Flurstück 756
Gemarkung Meusdorf
Gemarkungsschlüssel 0421
Lage Goldoniweg 28
Fläche 800 m²
Tatsächliche Nutzung 800 m² Wohnbaufläche

Fläche (gesamt) 800 m²
Flächendifferenz 0 m²



Kreis Kreisfreie Stadt Leipzig
Gemarkung Meusdorf (0421)

Fortführungsnachweis 00262
Fortführungsfallnummer 69

Berichtigung eines Zeichenfehlers

Vor der Fortführung

Grundbuchbezirk Meusdorf
Grundbuchblatt 1743
Laufende Nummer 1
Flurstück 757
Gemarkung Meusdorf
Gemarkungsschlüssel 0421
Lage Goldoniweg 26
Fläche 800 m²
Tatsächliche Nutzung 800 m² Wohnbaufläche

Nach der Fortführung

Flurstück 757
Gemarkung Meusdorf
Gemarkungsschlüssel 0421
Lage Goldoniweg 26
Fläche 800 m²
Tatsächliche Nutzung 800 m² Wohnbaufläche

Fläche (gesamt) 800 m²
Flächendifferenz 0 m²



Kreis Kreisfreie Stadt Leipzig
Gemarkung Meusdorf (0421)

Fortführungsnachweis 00262
Fortführungsfallnummer 70

Berichtigung eines Zeichenfehlers

Vor der Fortführung

Grundbuchbezirk Meusdorf
Grundbuchblatt 1445
Laufende Nummer 1
Flurstück 758
Gemarkung Meusdorf
Gemarkungsschlüssel 0421
Lage Goldoniweg 24
Fläche 810 m²
Tatsächliche Nutzung 810 m² Wohnbaufläche

Nach der Fortführung

Flurstück 758
Gemarkung Meusdorf
Gemarkungsschlüssel 0421
Lage Goldoniweg 24
Fläche 810 m²
Tatsächliche Nutzung 810 m² Wohnbaufläche

Fläche (gesamt) 810 m²
Flächendifferenz 0 m²



Kreis Kreisfreie Stadt Leipzig
Gemarkung Meusdorf (0421)

Fortführungsnachweis 00262
Fortführungsfallnummer 71

Berichtigung eines Zeichenfehlers

Vor der Fortführung

Grundbuchbezirk Meusdorf
Grundbuchblatt 2092
Laufende Nummer 1
Flurstück 759
Gemarkung Meusdorf
Gemarkungsschlüssel 0421
Lage Goldoniweg 22
Fläche 810 m²
Tatsächliche Nutzung 810 m² Wohnbaufläche

Nach der Fortführung

Flurstück 759
Gemarkung Meusdorf
Gemarkungsschlüssel 0421
Lage Goldoniweg 22
Fläche 810 m²
Tatsächliche Nutzung 810 m² Wohnbaufläche

Fläche (gesamt) 810 m²
Flächendifferenz 0 m²



Kreis Kreisfreie Stadt Leipzig
Gemarkung Meusdorf (0421)

Fortführungsnachweis 00262
Fortführungsfallnummer 72

Berichtigung eines Zeichenfehlers

Vor der Fortführung

Grundbuchbezirk Meusdorf
Grundbuchblatt 1744
Laufende Nummer 1
Flurstück 760
Gemarkung Meusdorf
Gemarkungsschlüssel 0421
Lage Goldoniweg 20
Fläche 810 m²
Tatsächliche Nutzung 810 m² Wohnbaufläche

Nach der Fortführung

Flurstück 760
Gemarkung Meusdorf
Gemarkungsschlüssel 0421
Lage Goldoniweg 20
Fläche 810 m²
Tatsächliche Nutzung 810 m² Wohnbaufläche

Fläche (gesamt) 810 m²
Flächendifferenz 0 m²



Kreis Kreisfreie Stadt Leipzig
Gemarkung Meusdorf (0421)

Fortführungsnachweis 00262
Fortführungsfallnummer 73

Berichtigung eines Zeichenfehlers

Vor der Fortführung

| | |
|----------------------|----------------------------------|
| Grundbuchbezirk | Meusdorf |
| Grundbuchblatt | 1446 |
| Laufende Nummer | 1 |
| Flurstück | 761 |
| Gemarkung | Meusdorf |
| Gemarkungsschlüssel | 0421 |
| Lage | Goldoniweg 18 |
| Fläche | 810 m ² |
| Tatsächliche Nutzung | 810 m ² Wohnbaufläche |

Nach der Fortführung

| | |
|----------------------|----------------------------------|
| Flurstück | 761 |
| Gemarkung | Meusdorf |
| Gemarkungsschlüssel | 0421 |
| Lage | Goldoniweg 18 |
| Fläche | 810 m ² |
| Tatsächliche Nutzung | 810 m ² Wohnbaufläche |
| Fläche (gesamt) | 810 m ² |
| Flächendifferenz | 0 m ² |



Kreis Kreisfreie Stadt Leipzig
Gemarkung Meusdorf (0421)

Fortführungsnachweis 00262
Fortführungsfallnummer 74

Berichtigung eines Zeichenfehlers

Vor der Fortführung

Grundbuchbezirk Meusdorf
Grundbuchblatt 1055
Laufende Nummer 1
Flurstück 762
Gemarkung Meusdorf
Gemarkungsschlüssel 0421
Lage Goldoniweg 16
Fläche 800 m²
Tatsächliche Nutzung 800 m² Wohnbaufläche

Nach der Fortführung

Flurstück 762
Gemarkung Meusdorf
Gemarkungsschlüssel 0421
Lage Goldoniweg 16
Fläche 800 m²
Tatsächliche Nutzung 800 m² Wohnbaufläche

Fläche (gesamt) 800 m²
Flächendifferenz 0 m²



Kreis Kreisfreie Stadt Leipzig
Gemarkung Meusdorf (0421)

Fortführungsnachweis 00262
Fortführungsfallnummer 75

Berichtigung eines Zeichenfehlers

Vor der Fortführung

Grundbuchbezirk Meusdorf
Grundbuchblatt 1167
Laufende Nummer 1
Flurstück 763
Gemarkung Meusdorf
Gemarkungsschlüssel 0421
Lage Goldoniweg 14
Fläche 800 m²
Tatsächliche Nutzung 800 m² Wohnbaufläche

Nach der Fortführung

Flurstück 763
Gemarkung Meusdorf
Gemarkungsschlüssel 0421
Lage Goldoniweg 14
Fläche 800 m²
Tatsächliche Nutzung 800 m² Wohnbaufläche

Fläche (gesamt) 800 m²
Flächendifferenz 0 m²



Kreis Kreisfreie Stadt Leipzig
Gemarkung Meusdorf (0421)

Fortführungsnachweis 00262
Fortführungsfallnummer 76

Berichtigung eines Zeichenfehlers

Vor der Fortführung

Grundbuchbezirk Meusdorf
Grundbuchblatt 400088
Laufende Nummer 1
Grundbuchbezirk Meusdorf
Grundbuchblatt 1798
Laufende Nummer DAN
Flurstück 764
Gemarkung Meusdorf
Gemarkungsschlüssel 0421
Lage Goldoniweg 12
Fläche 800 m²
Tatsächliche Nutzung 800 m² Wohnbaufläche

Nach der Fortführung

Flurstück 764
Gemarkung Meusdorf
Gemarkungsschlüssel 0421
Lage Goldoniweg 12
Fläche 800 m²
Tatsächliche Nutzung 800 m² Wohnbaufläche

Fläche (gesamt) 800 m²
Flächendifferenz 0 m²



Kreis Kreisfreie Stadt Leipzig
Gemarkung Meusdorf (0421)

Fortführungsnachweis 00262
Fortführungsfallnummer 77

Berichtigung eines Zeichenfehlers

Vor der Fortführung

| | |
|----------------------|----------------------------------|
| Grundbuchbezirk | Meusdorf |
| Grundbuchblatt | 934 |
| Laufende Nummer | 1 |
| Flurstück | 765 |
| Gemarkung | Meusdorf |
| Gemarkungsschlüssel | 0421 |
| Lage | Goldoniweg 10 |
| Fläche | 790 m ² |
| Tatsächliche Nutzung | 790 m ² Wohnbaufläche |

Nach der Fortführung

| | |
|----------------------|----------------------------------|
| Flurstück | 765 |
| Gemarkung | Meusdorf |
| Gemarkungsschlüssel | 0421 |
| Lage | Goldoniweg 10 |
| Fläche | 790 m ² |
| Tatsächliche Nutzung | 790 m ² Wohnbaufläche |
| Fläche (gesamt) | 790 m ² |
| Flächendifferenz | 0 m ² |



Kreis Kreisfreie Stadt Leipzig
Gemarkung Meusdorf (0421)

Fortführungsnachweis 00262
Fortführungsfallnummer 78

Berichtigung eines Zeichenfehlers

Vor der Fortführung

| | |
|----------------------|----------------------------------|
| Grundbuchbezirk | Meusdorf |
| Grundbuchblatt | 935 |
| Laufende Nummer | 1 |
| Flurstück | 766 |
| Gemarkung | Meusdorf |
| Gemarkungsschlüssel | 0421 |
| Lage | Goldoniweg 8 |
| Fläche | 790 m ² |
| Tatsächliche Nutzung | 790 m ² Wohnbaufläche |

Nach der Fortführung

| | |
|----------------------|----------------------------------|
| Flurstück | 766 |
| Gemarkung | Meusdorf |
| Gemarkungsschlüssel | 0421 |
| Lage | Goldoniweg 8 |
| Fläche | 790 m ² |
| Tatsächliche Nutzung | 790 m ² Wohnbaufläche |
| Fläche (gesamt) | 790 m ² |
| Flächendifferenz | 0 m ² |



Kreis Kreisfreie Stadt Leipzig
Gemarkung Meusdorf (0421)

Fortführungsnachweis 00262
Fortführungsfallnummer 79

Berichtigung eines Zeichenfehlers

Vor der Fortführung

| | |
|----------------------|----------------------------------|
| Grundbuchbezirk | Meusdorf |
| Grundbuchblatt | 1953 |
| Laufende Nummer | BBV |
| Grundbuchbezirk | Meusdorf |
| Grundbuchblatt | 1954 |
| Laufende Nummer | 1 |
| Flurstück | 767 |
| Gemarkung | Meusdorf |
| Gemarkungsschlüssel | 0421 |
| Lage | Goldoniweg 6 |
| Fläche | 790 m ² |
| Tatsächliche Nutzung | 790 m ² Wohnbaufläche |

Nach der Fortführung

| | |
|----------------------|----------------------------------|
| Flurstück | 767 |
| Gemarkung | Meusdorf |
| Gemarkungsschlüssel | 0421 |
| Lage | Goldoniweg 6 |
| Fläche | 790 m ² |
| Tatsächliche Nutzung | 790 m ² Wohnbaufläche |
| Fläche (gesamt) | 790 m ² |
| Flächendifferenz | 0 m ² |



Kreis Kreisfreie Stadt Leipzig
Gemarkung Meusdorf (0421)

Fortführungsnachweis 00262
Fortführungsfallnummer 80

Berichtigung eines Zeichenfehlers

Vor der Fortführung

| | |
|----------------------|----------------------------------|
| Grundbuchbezirk | Meusdorf |
| Grundbuchblatt | 1796 |
| Laufende Nummer | 1 |
| Flurstück | 768 |
| Gemarkung | Meusdorf |
| Gemarkungsschlüssel | 0421 |
| Lage | Goldoniweg 4 |
| Fläche | 790 m ² |
| Tatsächliche Nutzung | 790 m ² Wohnbaufläche |

Nach der Fortführung

| | |
|----------------------|----------------------------------|
| Flurstück | 768 |
| Gemarkung | Meusdorf |
| Gemarkungsschlüssel | 0421 |
| Lage | Goldoniweg 4 |
| Fläche | 790 m ² |
| Tatsächliche Nutzung | 790 m ² Wohnbaufläche |
| Fläche (gesamt) | 790 m ² |
| Flächendifferenz | 0 m ² |



Kreis Kreisfreie Stadt Leipzig
Gemarkung Meusdorf (0421)

Fortführungsnachweis 00262
Fortführungsfallnummer 81

Berichtigung eines Zeichenfehlers

Vor der Fortführung

Grundbuchbezirk Meusdorf
Grundbuchblatt 2102
Laufende Nummer 1
Flurstück 769/1
Gemarkung Meusdorf
Gemarkungsschlüssel 0421
Lage Goldoniweg 2
Fläche 407 m²
Tatsächliche Nutzung 407 m² Wohnbaufläche

Nach der Fortführung

Flurstück 769/1
Gemarkung Meusdorf
Gemarkungsschlüssel 0421
Lage Goldoniweg 2
Fläche 407 m²
Tatsächliche Nutzung 407 m² Wohnbaufläche

Fläche (gesamt) 407 m²
Flächendifferenz 0 m²



Kreis Kreisfreie Stadt Leipzig
Gemarkung Meusdorf (0421)

Fortführungsnachweis 00262
Fortführungsfallnummer 82

Berichtigung eines Zeichenfehlers

Vor der Fortführung

Grundbuchbezirk Meusdorf
Grundbuchblatt 2083
Laufende Nummer 1
Flurstück 769/2
Gemarkung Meusdorf
Gemarkungsschlüssel 0421
Lage Jutta-Hipp-Weg 16
Fläche 399 m²
Tatsächliche Nutzung 399 m² Wohnbaufläche

Nach der Fortführung

Flurstück 769/2
Gemarkung Meusdorf
Gemarkungsschlüssel 0421
Lage Jutta-Hipp-Weg 16
Fläche 399 m²
Tatsächliche Nutzung 399 m² Wohnbaufläche

Fläche (gesamt) 399 m²
Flächendifferenz 0 m²



Kreis Kreisfreie Stadt Leipzig
Gemarkung Meusdorf (0421)

Fortführungsnachweis 00262
Fortführungsfallnummer 83

Berichtigung eines Zeichenfehlers

Vor der Fortführung

Grundbuchbezirk Meusdorf
Grundbuchblatt 1799
Laufende Nummer 1
Flurstück 770
Gemarkung Meusdorf
Gemarkungsschlüssel 0421
Lage Dochturowweg 1
Fläche 810 m²
Tatsächliche Nutzung 810 m² Wohnbaufläche

Nach der Fortführung

Flurstück 770
Gemarkung Meusdorf
Gemarkungsschlüssel 0421
Lage Dochturowweg 1
Fläche 810 m²
Tatsächliche Nutzung 810 m² Wohnbaufläche

Fläche (gesamt) 810 m²
Flächendifferenz 0 m²



Kreis Kreisfreie Stadt Leipzig
Gemarkung Meusdorf (0421)

Fortführungsnachweis 00262
Fortführungsfallnummer 84

Berichtigung eines Zeichenfehlers

Vor der Fortführung

| | |
|----------------------|----------------------------------|
| Grundbuchbezirk | Meusdorf |
| Grundbuchblatt | 400473 |
| Laufende Nummer | 1 |
| Grundbuchbezirk | Meusdorf |
| Grundbuchblatt | 1797 |
| Laufende Nummer | BBZ |
| Flurstück | 771 |
| Gemarkung | Meusdorf |
| Gemarkungsschlüssel | 0421 |
| Lage | Dochturowweg 3 |
| Fläche | 810 m ² |
| Tatsächliche Nutzung | 810 m ² Wohnbaufläche |

Nach der Fortführung

| | |
|----------------------|----------------------------------|
| Flurstück | 771 |
| Gemarkung | Meusdorf |
| Gemarkungsschlüssel | 0421 |
| Lage | Dochturowweg 3 |
| Fläche | 810 m ² |
| Tatsächliche Nutzung | 810 m ² Wohnbaufläche |
| Fläche (gesamt) | 810 m ² |
| Flächendifferenz | 0 m ² |



Vermessungsverwaltung des Freistaates Sachsen

Kreisfreie Stadt Leipzig
Burgplatz 1
04109 Leipzig

Auszug aus dem Liegenschaftskataster

Fortführungsnachweis

Erstellt am 01.11.2021

Kreis Kreisfreie Stadt Leipzig
Gemarkung Meusdorf (0421)

Fortführungsnachweis 00262
Fortführungsfallnummer 85

Berichtigung eines Zeichenfehlers

Vor der Fortführung

| | |
|----------------------|----------------------------------|
| Grundbuchbezirk | Meusdorf |
| Grundbuchblatt | 1745 |
| Laufende Nummer | 1 |
| Flurstück | 772 |
| Gemarkung | Meusdorf |
| Gemarkungsschlüssel | 0421 |
| Lage | Dochturowweg 5 |
| Fläche | 820 m ² |
| Tatsächliche Nutzung | 820 m ² Wohnbaufläche |

Nach der Fortführung

| | |
|----------------------|----------------------------------|
| Flurstück | 772 |
| Gemarkung | Meusdorf |
| Gemarkungsschlüssel | 0421 |
| Lage | Dochturowweg 5 |
| Fläche | 820 m ² |
| Tatsächliche Nutzung | 820 m ² Wohnbaufläche |
| Fläche (gesamt) | 820 m ² |
| Flächendifferenz | 0 m ² |



Vermessungsverwaltung des Freistaates Sachsen

Kreisfreie Stadt Leipzig
Burgplatz 1
04109 Leipzig

Auszug aus dem Liegenschaftskataster

Fortführungsnachweis

Erstellt am 01.11.2021

Kreis Kreisfreie Stadt Leipzig
Gemarkung Meusdorf (0421)

Fortführungsnachweis 00262
Fortführungsfallnummer 86

Berichtigung eines Zeichenfehlers

Vor der Fortführung

Grundbuchbezirk Meusdorf
Grundbuchblatt 1808
Laufende Nummer 1
Flurstück 773
Gemarkung Meusdorf
Gemarkungsschlüssel 0421
Lage Dochturowweg 7
Fläche 810 m²
Tatsächliche Nutzung 810 m² Wohnbaufläche

Nach der Fortführung

Flurstück 773
Gemarkung Meusdorf
Gemarkungsschlüssel 0421
Lage Dochturowweg 7
Fläche 810 m²
Tatsächliche Nutzung 810 m² Wohnbaufläche

Fläche (gesamt) 810 m²
Flächendifferenz 0 m²



Kreis Kreisfreie Stadt Leipzig
Gemarkung Meusdorf (0421)

Fortführungsnachweis 00262
Fortführungsfallnummer 87

Berichtigung eines Zeichenfehlers

Vor der Fortführung

Grundbuchbezirk Meusdorf
Grundbuchblatt 400110
Laufende Nummer 1
Grundbuchbezirk Meusdorf
Grundbuchblatt 1746
Laufende Nummer DAA
Flurstück 774
Gemarkung Meusdorf
Gemarkungsschlüssel 0421
Lage Dochturowweg 9
Fläche 810 m²
Tatsächliche Nutzung 810 m² Wohnbaufläche

Nach der Fortführung

Flurstück 774
Gemarkung Meusdorf
Gemarkungsschlüssel 0421
Lage Dochturowweg 9
Fläche 810 m²
Tatsächliche Nutzung 810 m² Wohnbaufläche

Fläche (gesamt) 810 m²
Flächendifferenz 0 m²



Vermessungsverwaltung des Freistaates Sachsen

Kreisfreie Stadt Leipzig
Burgplatz 1
04109 Leipzig

Auszug aus dem Liegenschaftskataster

Fortführungsnachweis

Erstellt am 01.11.2021

Kreis Kreisfreie Stadt Leipzig
Gemarkung Meusdorf (0421)

Fortführungsnachweis 00262
Fortführungsfallnummer 88

Berichtigung eines Zeichenfehlers

Vor der Fortführung

Grundbuchbezirk Meusdorf
Grundbuchblatt 1449
Laufende Nummer 1
Flurstück 775
Gemarkung Meusdorf
Gemarkungsschlüssel 0421
Lage Dochturowweg 11
Fläche 810 m²
Tatsächliche Nutzung 810 m² Wohnbaufläche

Nach der Fortführung

Flurstück 775
Gemarkung Meusdorf
Gemarkungsschlüssel 0421
Lage Dochturowweg 11
Fläche 810 m²
Tatsächliche Nutzung 810 m² Wohnbaufläche

Fläche (gesamt) 810 m²
Flächendifferenz 0 m²



Kreis Kreisfreie Stadt Leipzig
Gemarkung Meusdorf (0421)

Fortführungsnachweis 00262
Fortführungsfallnummer 89

Berichtigung eines Zeichenfehlers

Vor der Fortführung

Grundbuchbezirk Meusdorf
Grundbuchblatt 1735
Laufende Nummer 1
Flurstück 776
Gemarkung Meusdorf
Gemarkungsschlüssel 0421
Lage Dochturowweg 13
Fläche 810 m²
Tatsächliche Nutzung 810 m² Wohnbaufläche

Nach der Fortführung

Flurstück 776
Gemarkung Meusdorf
Gemarkungsschlüssel 0421
Lage Dochturowweg 13
Fläche 810 m²
Tatsächliche Nutzung 810 m² Wohnbaufläche

Fläche (gesamt) 810 m²
Flächendifferenz 0 m²



Vermessungsverwaltung des Freistaates Sachsen

Kreisfreie Stadt Leipzig
Burgplatz 1
04109 Leipzig

Auszug aus dem Liegenschaftskataster

Fortführungsnachweis

Erstellt am 01.11.2021

Kreis Kreisfreie Stadt Leipzig
Gemarkung Meusdorf (0421)

Fortführungsnachweis 00262
Fortführungsfallnummer 90

Berichtigung eines Zeichenfehlers

Vor der Fortführung

Grundbuchbezirk Meusdorf
Grundbuchblatt 1886
Laufende Nummer 1
Flurstück 777
Gemarkung Meusdorf
Gemarkungsschlüssel 0421
Lage Dochturowweg 15
Fläche 800 m²
Tatsächliche Nutzung 800 m² Wohnbaufläche

Nach der Fortführung

Flurstück 777
Gemarkung Meusdorf
Gemarkungsschlüssel 0421
Lage Dochturowweg 15
Fläche 800 m²
Tatsächliche Nutzung 800 m² Wohnbaufläche

Fläche (gesamt) 800 m²
Flächendifferenz 0 m²



Kreis Kreisfreie Stadt Leipzig
Gemarkung Meusdorf (0421)

Fortführungsnachweis 00262
Fortführungsfallnummer 91

Berichtigung eines Zeichenfehlers

Vor der Fortführung

Grundbuchbezirk Meusdorf
Grundbuchblatt 1129
Laufende Nummer 1
Flurstück 778
Gemarkung Meusdorf
Gemarkungsschlüssel 0421
Lage Dochturowweg 17
Fläche 810 m²
Tatsächliche Nutzung 810 m² Wohnbaufläche

Nach der Fortführung

Flurstück 778
Gemarkung Meusdorf
Gemarkungsschlüssel 0421
Lage Dochturowweg 17
Fläche 810 m²
Tatsächliche Nutzung 810 m² Wohnbaufläche

Fläche (gesamt) 810 m²
Flächendifferenz 0 m²



Vermessungsverwaltung des Freistaates Sachsen

Kreisfreie Stadt Leipzig
Burgplatz 1
04109 Leipzig

Auszug aus dem Liegenschaftskataster

Fortführungsnachweis

Erstellt am 01.11.2021

Kreis Kreisfreie Stadt Leipzig
Gemarkung Meusdorf (0421)

Fortführungsnachweis 00262
Fortführungsfallnummer 92

Berichtigung eines Zeichenfehlers

Vor der Fortführung

Grundbuchbezirk Meusdorf
Grundbuchblatt 1671
Laufende Nummer 1
Flurstück 779
Gemarkung Meusdorf
Gemarkungsschlüssel 0421
Lage Dochturowweg 19
Fläche 810 m²
Tatsächliche Nutzung 810 m² Wohnbaufläche

Nach der Fortführung

Flurstück 779
Gemarkung Meusdorf
Gemarkungsschlüssel 0421
Lage Dochturowweg 19
Fläche 810 m²
Tatsächliche Nutzung 810 m² Wohnbaufläche

Fläche (gesamt) 810 m²
Flächendifferenz 0 m²



Kreis Kreisfreie Stadt Leipzig
Gemarkung Meusdorf (0421)

Fortführungsnachweis 00262
Fortführungsfallnummer 93

Berichtigung eines Zeichenfehlers

Vor der Fortführung

Grundbuchbezirk Meusdorf
Grundbuchblatt 400621
Laufende Nummer 1
Grundbuchbezirk Meusdorf
Grundbuchblatt 1951
Laufende Nummer DAH
Flurstück 780
Gemarkung Meusdorf
Gemarkungsschlüssel 0421
Lage Dochturowweg 21
Fläche 810 m²
Tatsächliche Nutzung 810 m² Wohnbaufläche

Nach der Fortführung

Flurstück 780
Gemarkung Meusdorf
Gemarkungsschlüssel 0421
Lage Dochturowweg 21
Fläche 810 m²
Tatsächliche Nutzung 810 m² Wohnbaufläche

Fläche (gesamt) 810 m²
Flächendifferenz 0 m²



Kreis Kreisfreie Stadt Leipzig
Gemarkung Meusdorf (0421)

Fortführungsnachweis 00262
Fortführungsfallnummer 94

Berichtigung eines Zeichenfehlers

Vor der Fortführung

Grundbuchbezirk Meusdorf
Grundbuchblatt 400195
Laufende Nummer 1
Grundbuchbezirk Meusdorf
Grundbuchblatt 729
Laufende Nummer 1
Flurstück 781
Gemarkung Meusdorf
Gemarkungsschlüssel 0421
Lage Dochturowweg 23
Fläche 810 m²
Tatsächliche Nutzung 810 m² Wohnbaufläche

Nach der Fortführung

Flurstück 781
Gemarkung Meusdorf
Gemarkungsschlüssel 0421
Lage Dochturowweg 23
Fläche 810 m²
Tatsächliche Nutzung 810 m² Wohnbaufläche

Fläche (gesamt) 810 m²
Flächendifferenz 0 m²



Kreis Kreisfreie Stadt Leipzig
Gemarkung Meusdorf (0421)

Fortführungsnachweis 00262
Fortführungsfallnummer 95

Berichtigung eines Zeichenfehlers

Vor der Fortführung

Grundbuchbezirk Meusdorf
Grundbuchblatt 1452
Laufende Nummer 1
Flurstück 782
Gemarkung Meusdorf
Gemarkungsschlüssel 0421
Lage Dochturowweg 25
Fläche 810 m²
Tatsächliche Nutzung 810 m² Wohnbaufläche

Nach der Fortführung

Flurstück 782
Gemarkung Meusdorf
Gemarkungsschlüssel 0421
Lage Dochturowweg 25
Fläche 810 m²
Tatsächliche Nutzung 810 m² Wohnbaufläche

Fläche (gesamt) 810 m²
Flächendifferenz 0 m²



Kreis Kreisfreie Stadt Leipzig
Gemarkung Meusdorf (0421)

Fortführungsnachweis 00262
Fortführungsfallnummer 96

Berichtigung eines Zeichenfehlers

Vor der Fortführung

Grundbuchbezirk Meusdorf
Grundbuchblatt 2016
Laufende Nummer BBW
Grundbuchbezirk Meusdorf
Grundbuchblatt 739
Laufende Nummer 1
Flurstück 783
Gemarkung Meusdorf
Gemarkungsschlüssel 0421
Lage Dochturowweg 27
Fläche 1010 m²
Tatsächliche Nutzung 1010 m² Wohnbaufläche

Nach der Fortführung

Flurstück 783
Gemarkung Meusdorf
Gemarkungsschlüssel 0421
Lage Dochturowweg 27
Fläche 1010 m²
Tatsächliche Nutzung 1010 m² Wohnbaufläche

Fläche (gesamt) 1010 m²
Flächendifferenz 0 m²



Kreis Kreisfreie Stadt Leipzig
Gemarkung Meusdorf (0421)

Fortführungsnachweis 00262
Fortführungsfallnummer 97

Berichtigung eines Zeichenfehlers

Vor der Fortführung

Grundbuchbezirk Meusdorf
Grundbuchblatt 400494
Laufende Nummer 1
Grundbuchbezirk Meusdorf
Grundbuchblatt 1832
Laufende Nummer CEL
Flurstück 784
Gemarkung Meusdorf
Gemarkungsschlüssel 0421
Lage Dochturowweg 28
Fläche 830 m²
Tatsächliche Nutzung 830 m² Wohnbaufläche

Nach der Fortführung

Flurstück 784
Gemarkung Meusdorf
Gemarkungsschlüssel 0421
Lage Dochturowweg 28
Fläche 830 m²
Tatsächliche Nutzung 830 m² Wohnbaufläche

Fläche (gesamt) 830 m²
Flächendifferenz 0 m²



Kreis Kreisfreie Stadt Leipzig
Gemarkung Meusdorf (0421)

Fortführungsnachweis 00262
Fortführungsfallnummer 98

Berichtigung eines Zeichenfehlers

Vor der Fortführung

| | |
|----------------------|----------------------------------|
| Grundbuchbezirk | Meusdorf |
| Grundbuchblatt | 1963 |
| Laufende Nummer | 1 |
| Grundbuchbezirk | Meusdorf |
| Grundbuchblatt | 1964 |
| Laufende Nummer | 1 |
| Flurstück | 785 |
| Gemarkung | Meusdorf |
| Gemarkungsschlüssel | 0421 |
| Lage | Dochturowweg 26 |
| Fläche | 790 m ² |
| Tatsächliche Nutzung | 790 m ² Wohnbaufläche |

Nach der Fortführung

| | |
|----------------------|----------------------------------|
| Flurstück | 785 |
| Gemarkung | Meusdorf |
| Gemarkungsschlüssel | 0421 |
| Lage | Dochturowweg 26 |
| Fläche | 790 m ² |
| Tatsächliche Nutzung | 790 m ² Wohnbaufläche |
| Fläche (gesamt) | 790 m ² |
| Flächendifferenz | 0 m ² |



Kreis Kreisfreie Stadt Leipzig
Gemarkung Meusdorf (0421)

Fortführungsnachweis 00262
Fortführungsfallnummer 99

Berichtigung eines Zeichenfehlers

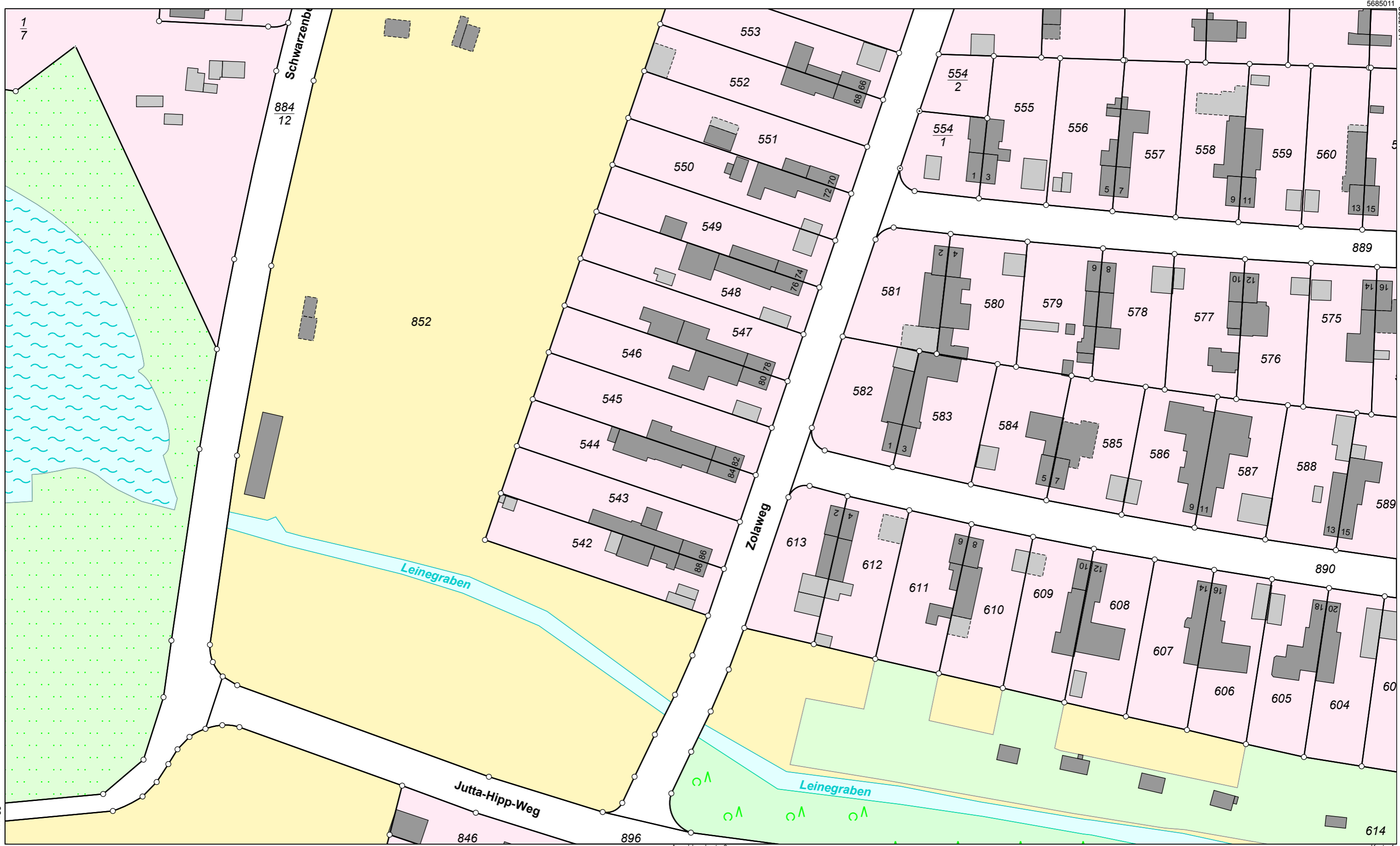
Vor der Fortführung

Grundbuchbezirk Meusdorf
Grundbuchblatt 1650
Laufende Nummer 1
Flurstück 786
Gemarkung Meusdorf
Gemarkungsschlüssel 0421
Lage Dochturowweg 24
Fläche 800 m²
Tatsächliche Nutzung 800 m² Wohnbaufläche

Nach der Fortführung

Flurstück 786
Gemarkung Meusdorf
Gemarkungsschlüssel 0421
Lage Dochturowweg 24
Fläche 800 m²
Tatsächliche Nutzung 800 m² Wohnbaufläche

Fläche (gesamt) 800 m²
Flächendifferenz 0 m²



5684771
 Maßstab 1:1000
 0 10 20 30
 Meter

Der Auszug aus dem Liegenschaftskataster ist zur Entnahme von Maßen, insbesondere von Grenzmaßen oder Grenzabständen nicht geeignet.

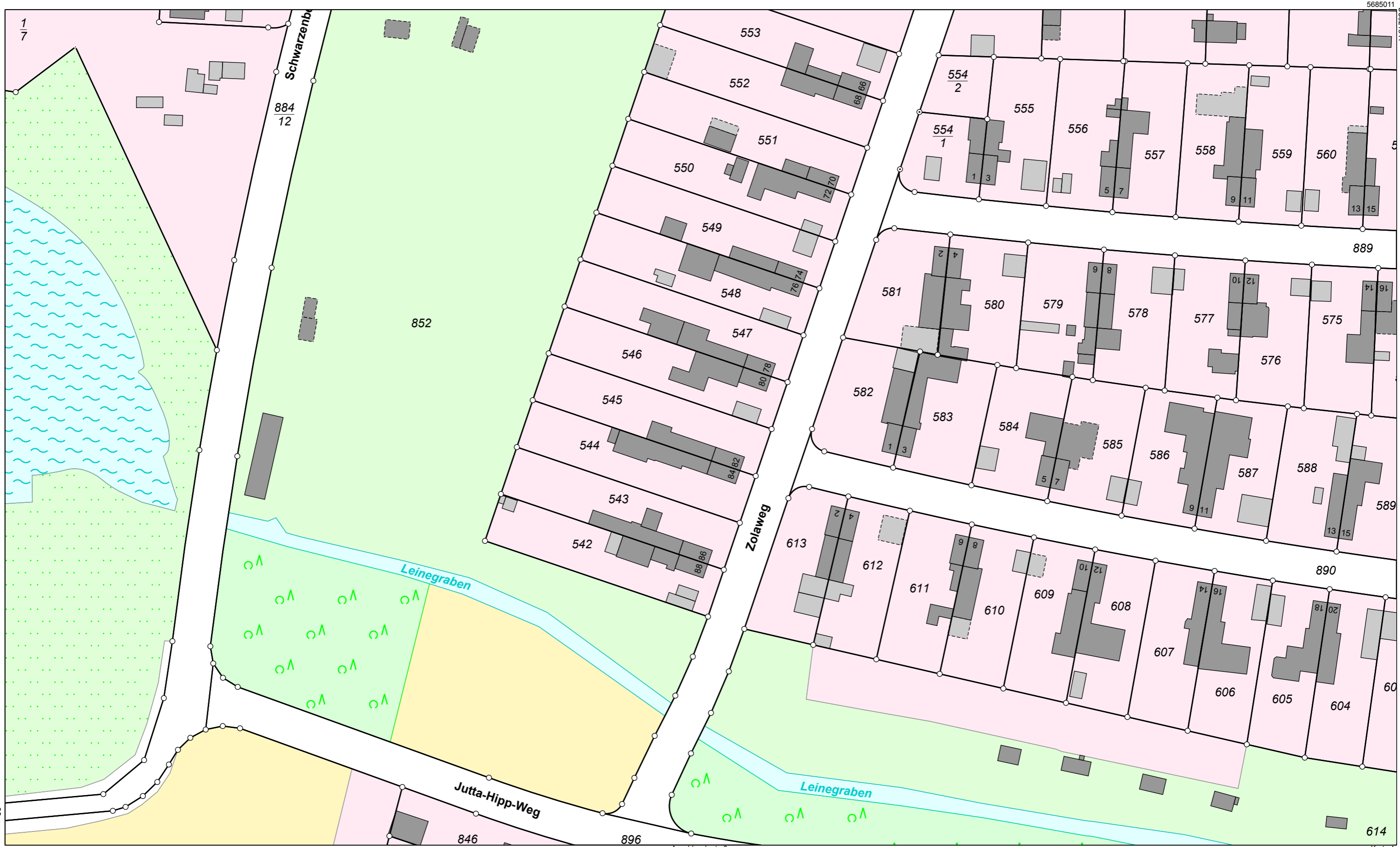


Kreis Kreisfreie Stadt Leipzig
Gemarkung Meusdorf (0421)

Vermessungsverwaltung des Freistaates Sachsen
Kreisfreie Stadt Leipzig
 Burgplatz 1
 04109 Leipzig

Auszug aus dem Liegenschaftskataster
Fortführungsnachweis
Karte vor der Fortführung
 Erstellt am 01.11.2021

Fortführungsnachweis 00262
 Seite 101 von 116



5684771
 Maßstab 1:1000
 0 10 20 30 Meter

Der Auszug aus dem Liegenschaftskataster ist zur Entnahme von Maßen, insbesondere von Grenzmaßen oder Grenzabständen nicht geeignet.

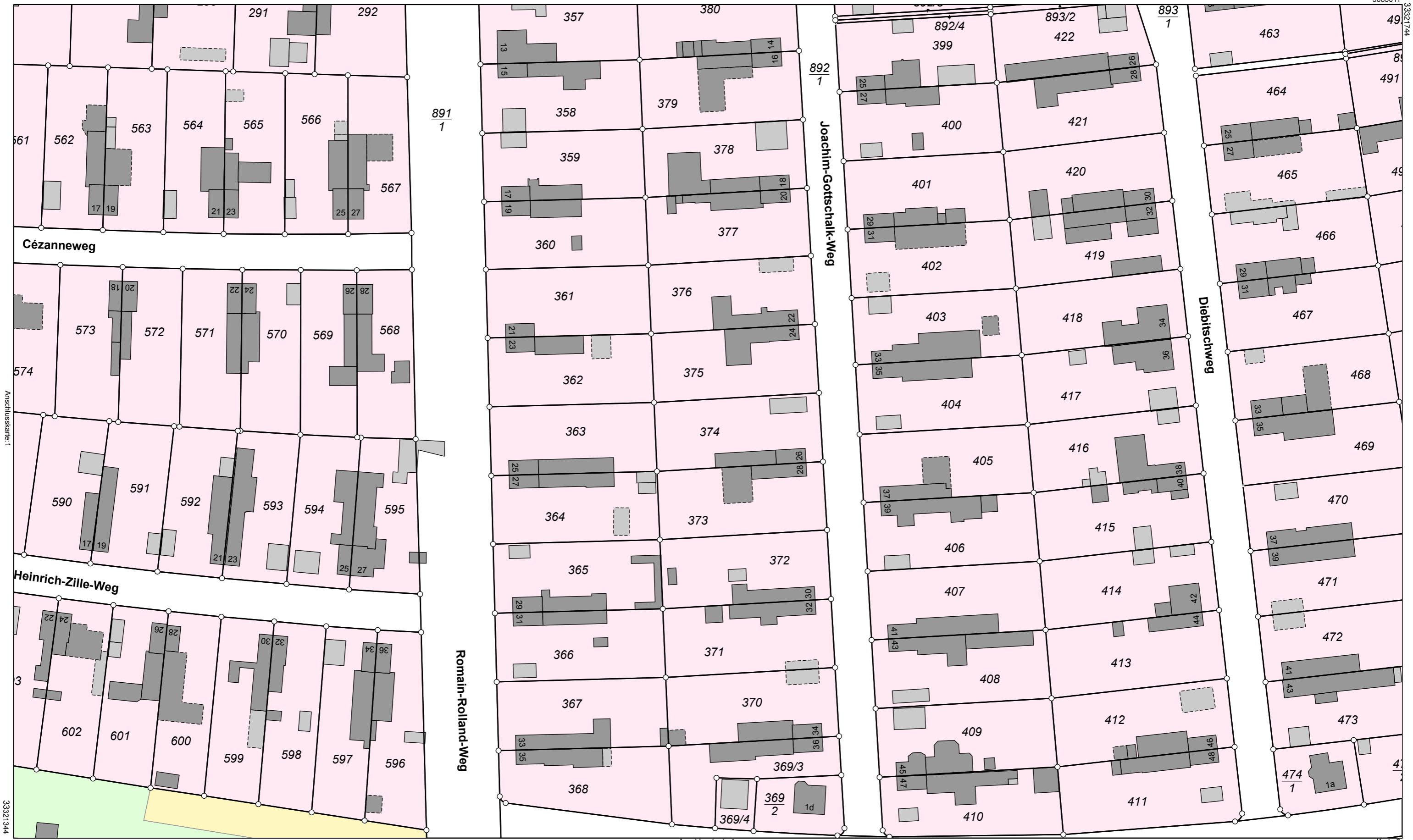


Vermessungsverwaltung des Freistaates Sachsen
 Kreisfreie Stadt Leipzig
 Burgplatz 1
 04109 Leipzig

Kreis Kreisfreie Stadt Leipzig
 Gemarkung Meusdorf (0421)

Auszug aus dem Liegenschaftskataster
 Fortführungsnachweis
 Karte nach der Fortführung
 Erstellt am 01.11.2021

Fortführungsnachweis 00262
 Seite 102 von 116



5684771
 Maßstab 1:1000
 0 10 20 30 Meter

Der Auszug aus dem Liegenschaftskataster ist zur Entnahme von Maßen, insbesondere von Grenzmaßen oder Grenzabständen nicht geeignet.



Kreis Kreisfreie Stadt Leipzig
Gemarkung Meusdorf (0421)

Vermessungsverwaltung des Freistaates Sachsen
Kreisfreie Stadt Leipzig
 Burgplatz 1
 04109 Leipzig

Auszug aus dem Liegenschaftskataster
Fortführungsnachweis
Karte vor der Fortführung
 Erstellt am 01.11.2021

Fortführungsnachweis 00262
 Seite 103 von 116



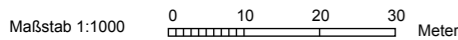
Anschlusskarte:1

Anschlusskarte:4

Karte:2

5684771

5685011



Der Auszug aus dem Liegenschaftskataster ist zur Entnahme von Maßen, insbesondere von Grenzmaßen oder Grenzabständen nicht geeignet.

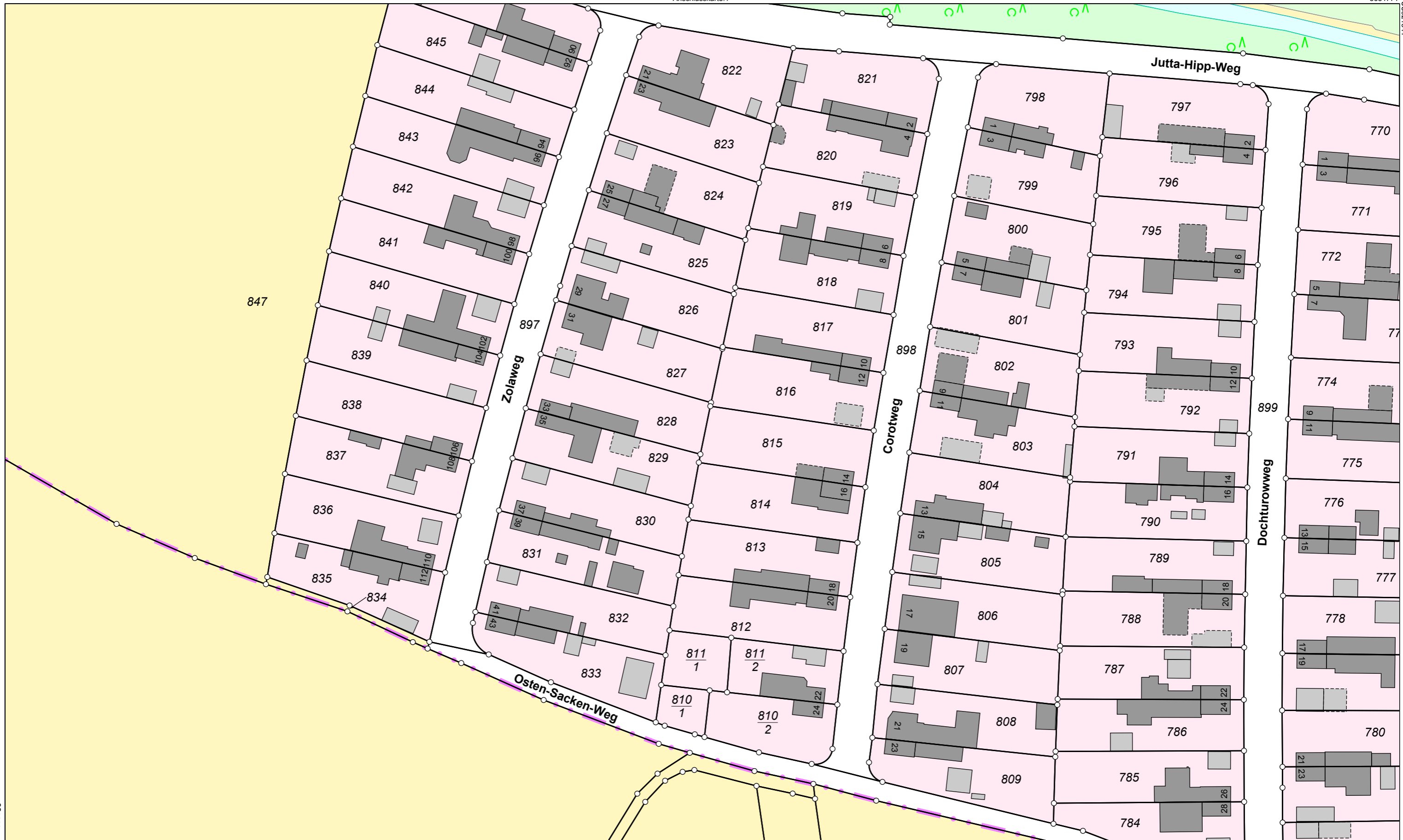


Kreis Kreisfreie Stadt Leipzig
Gemarkung Meusdorf (0421)

Vermessungsverwaltung des Freistaates Sachsen
Kreisfreie Stadt Leipzig
 Burgplatz 1
 04109 Leipzig

Auszug aus dem Liegenschaftskataster
Fortführungsnachweis
 Karte nach der Fortführung
 Erstellt am 01.11.2021

Fortführungsnachweis 00262
 Seite 104 von 116



Anschlusskarte:1

5684771

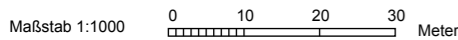
33321344

33320944

5684531

Anschlusskarte:6

Karte:3



Der Auszug aus dem Liegenschaftskataster ist zur Entnahme von Maßen, insbesondere von Grenzmaßen oder Grenzabständen nicht geeignet.



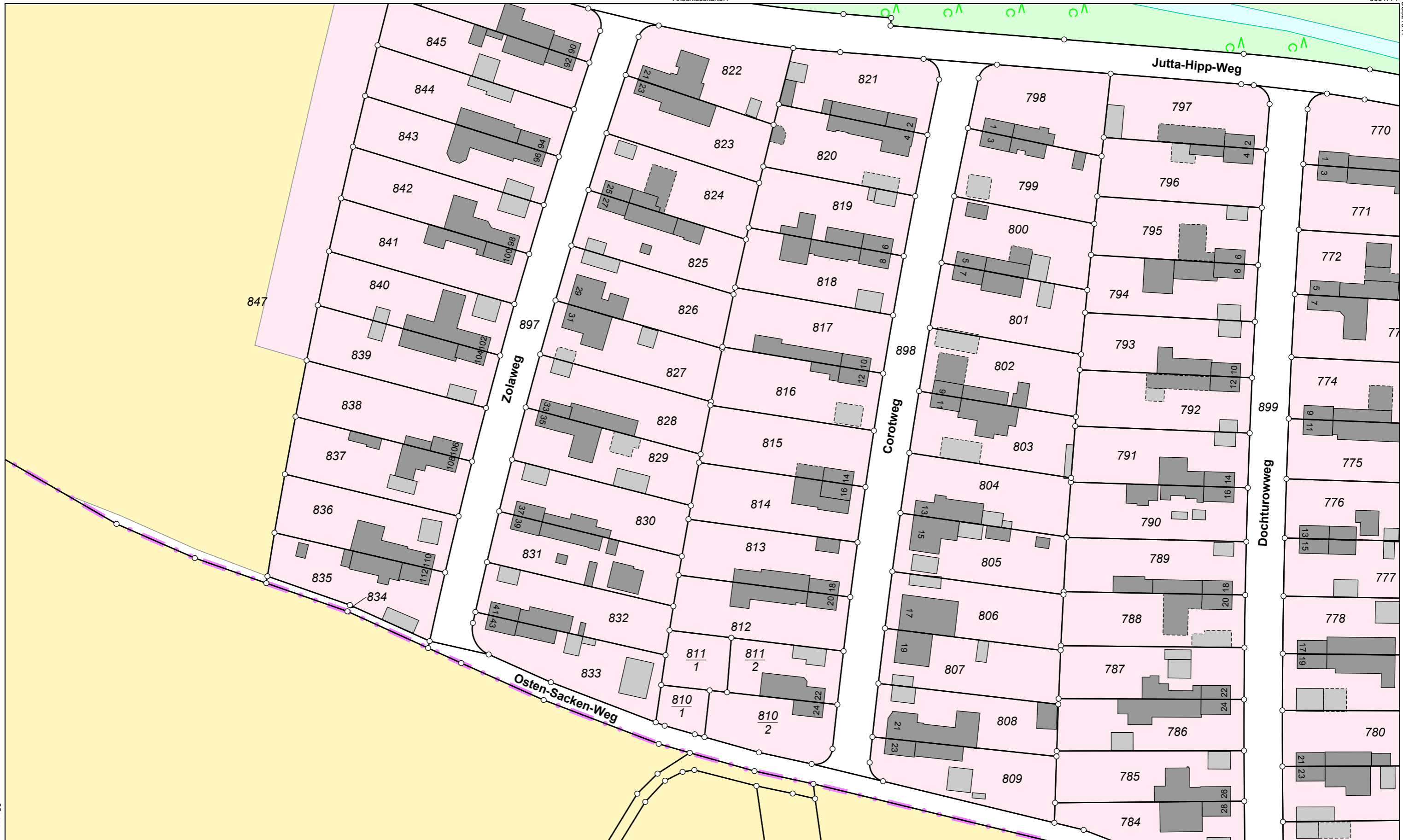
Vermessungsverwaltung des Freistaates Sachsen

Kreisfreie Stadt Leipzig
Burgplatz 1
04109 Leipzig

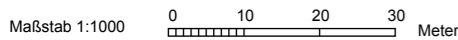
Kreis Kreisfreie Stadt Leipzig
Gemarkung Meusdorf (0421)

Auszug aus dem Liegenschaftskataster
Fortführungsnachweis
Karte vor der Fortführung
Erstellt am 01.11.2021

Fortführungsnachweis 00262



5684531



Der Auszug aus dem Liegenschaftskataster ist zur Entnahme von Maßen, insbesondere von Grenzmaßen oder Grenzabständen nicht geeignet.

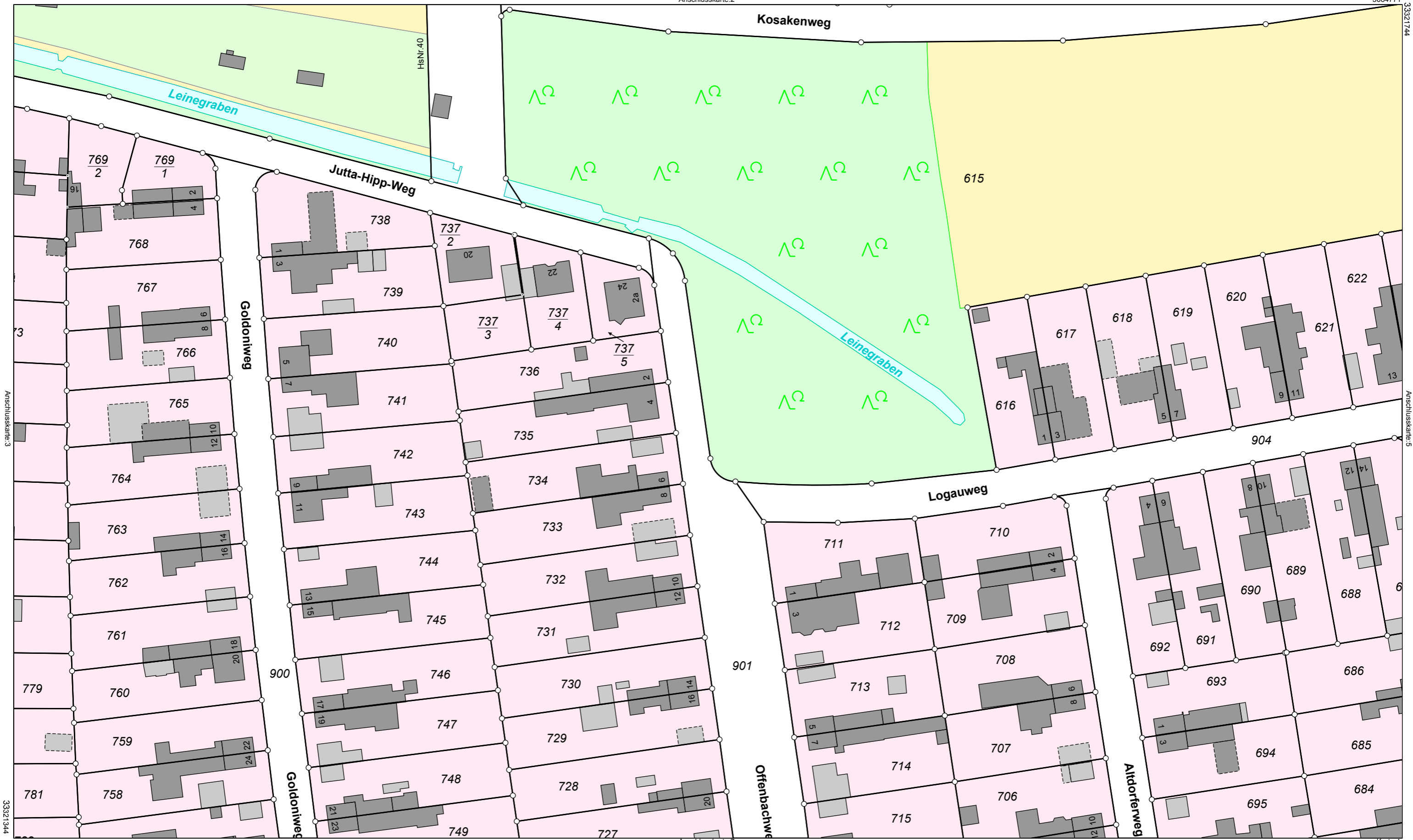


Kreis Kreisfreie Stadt Leipzig
Gemarkung Meusdorf (0421)

Vermessungsverwaltung des Freistaates Sachsen
Kreisfreie Stadt Leipzig
 Burgplatz 1
 04109 Leipzig

Auszug aus dem Liegenschaftskataster
Fortführungsnachweis
Karte nach der Fortführung
 Erstellt am 01.11.2021

Fortführungsnachweis 00262
 Seite 106 von 116



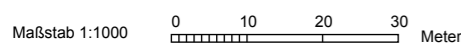
Anschlusskarte:3

Anschlusskarte:5

5684531

Anschlusskarte:7

Karte:4



Der Auszug aus dem Liegenschaftskataster ist zur Entnahme von Maßen, insbesondere von Grenzmaßen oder Grenzabständen nicht geeignet.

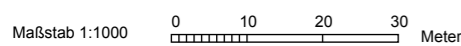
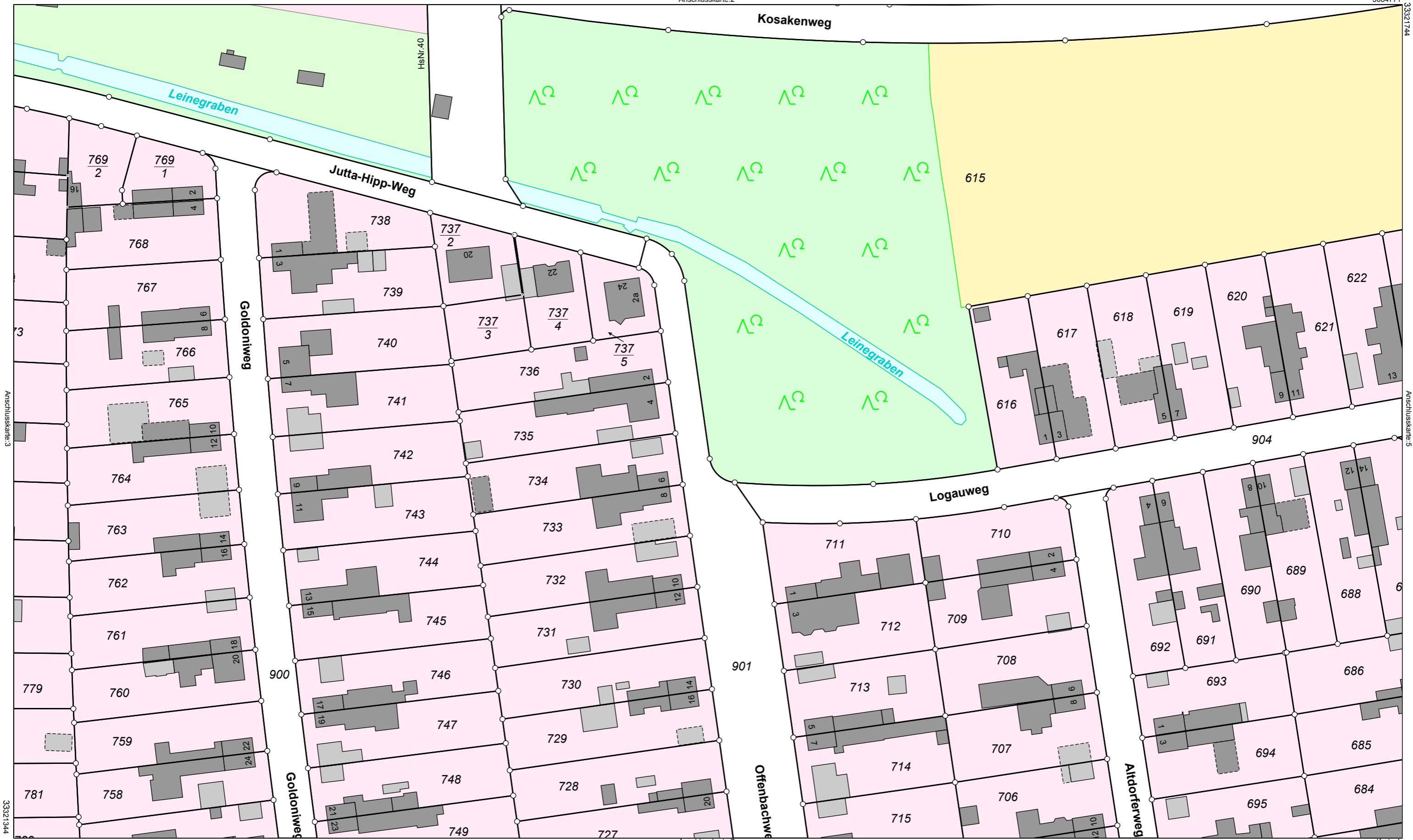


Vermessungsverwaltung des Freistaates Sachsen
 Kreisfreie Stadt Leipzig
 Burgplatz 1
 04109 Leipzig

Kreis Kreisfreie Stadt Leipzig
 Gemarkung Meusdorf (0421)

Auszug aus dem Liegenschaftskataster
 Fortführungsnachweis
 Karte vor der Fortführung
 Erstellt am 01.11.2021

Fortführungsnachweis 00262
 Seite 107 von 116



Der Auszug aus dem Liegenschaftskataster ist zur Entnahme von Maßen, insbesondere von Grenzmaßen oder Grenzabständen nicht geeignet.



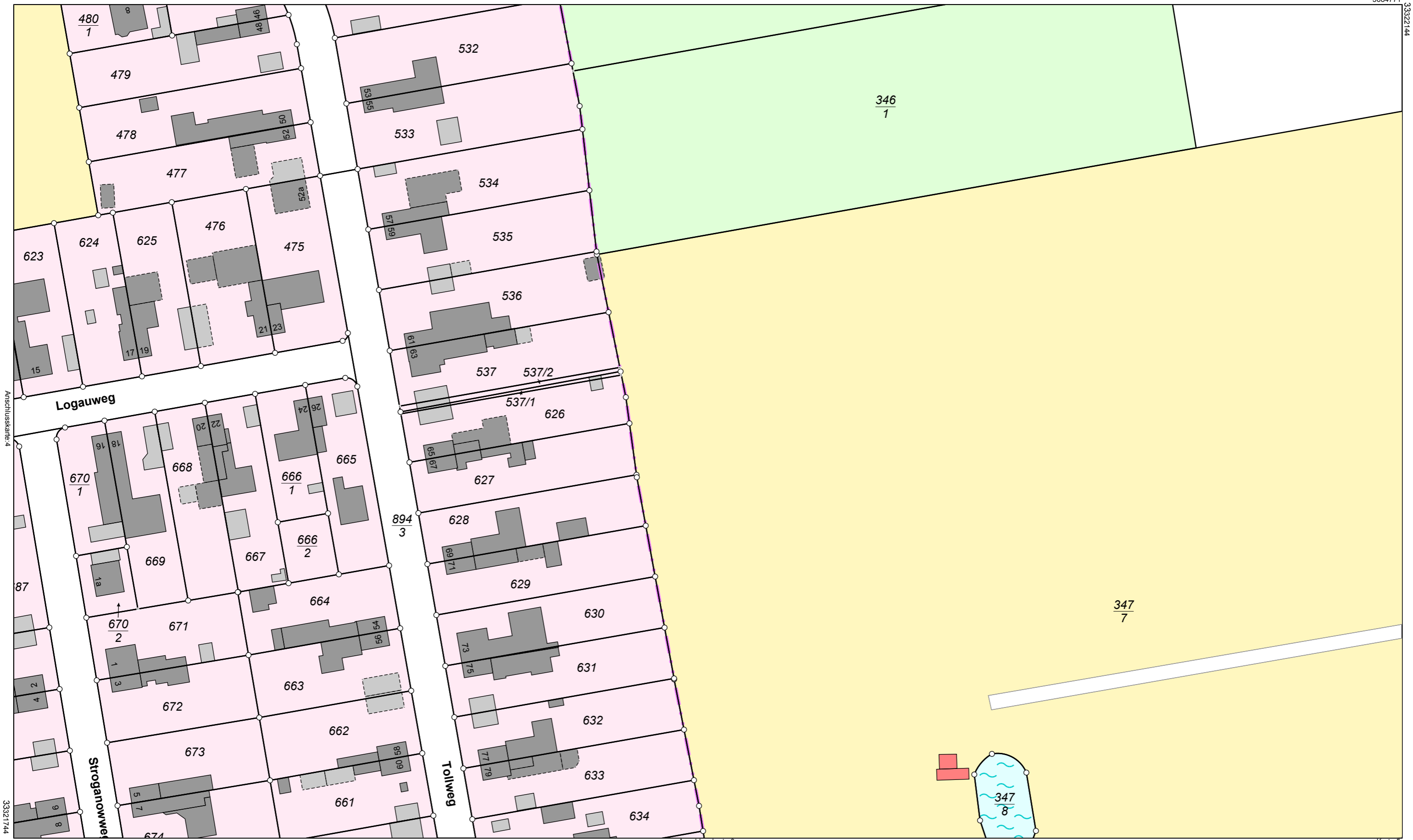
Vermessungsverwaltung des Freistaates Sachsen

Kreisfreie Stadt Leipzig
Burgplatz 1
04109 Leipzig

Kreis Kreisfreie Stadt Leipzig
Gemarkung Meusdorf (0421)

Auszug aus dem Liegenschaftskataster
Fortführungsnachweis
Karte nach der Fortführung
Erstellt am 01.11.2021

Fortführungsnachweis 00262
Seite 108 von 116



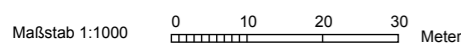
Anschlusskarte:4

33321744

5684531

Anschlusskarte:8

Karte:5



Der Auszug aus dem Liegenschaftskataster ist zur Entnahme von Maßen, insbesondere von Grenzmaßen oder Grenzabständen nicht geeignet.



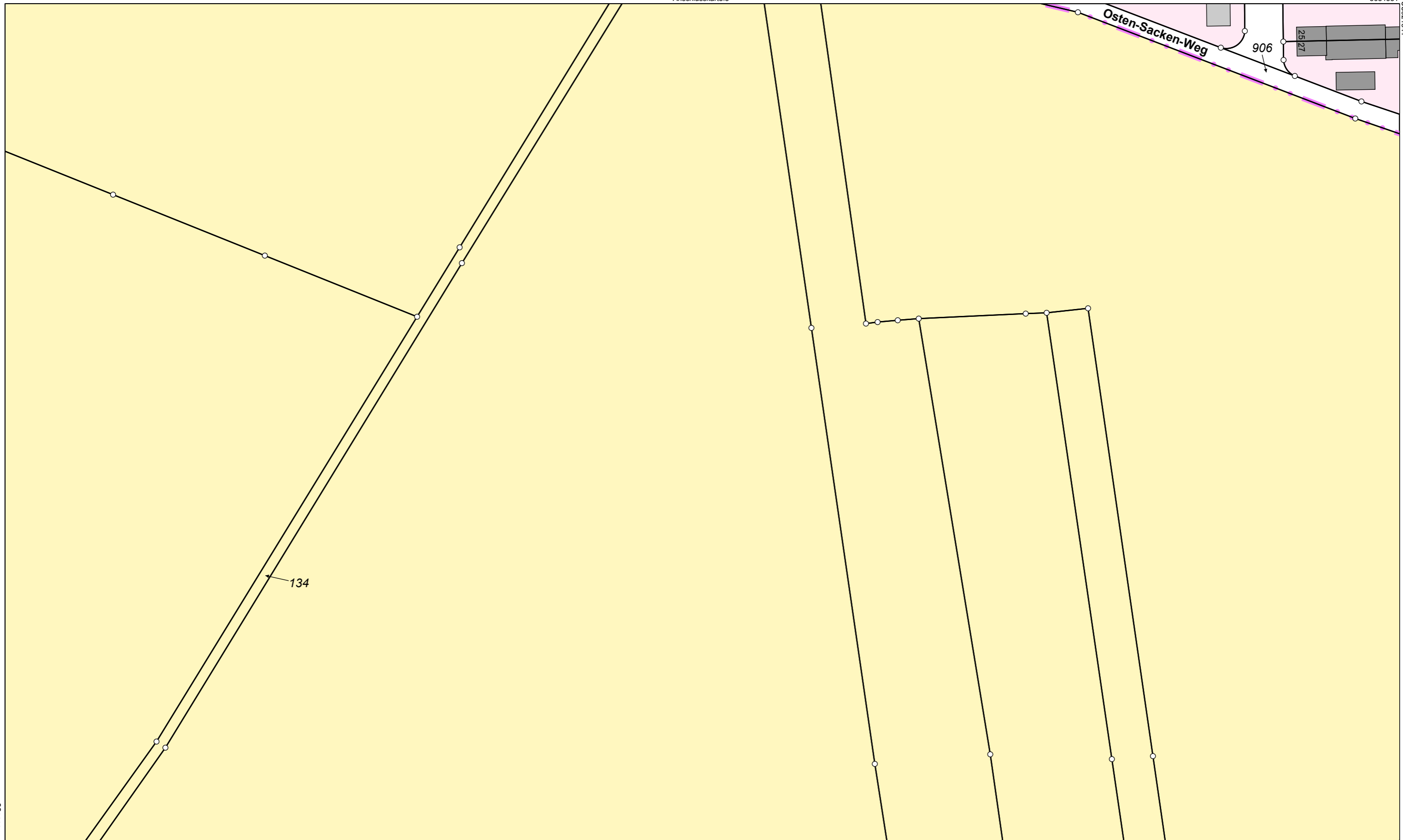
Vermessungsverwaltung des Freistaates Sachsen

Kreisfreie Stadt Leipzig
Burgplatz 1
04109 Leipzig

Kreis Kreisfreie Stadt Leipzig
Gemarkung Meusdorf (0421)

Auszug aus dem Liegenschaftskataster
Fortführungsnachweis
Karte vor der Fortführung
Erstellt am 01.11.2021

Fortführungsnachweis 00262
Seite 109 von 116



Anschlusskarte:3

5684531

33321344
Anschlusskarte:7

134

Osten-Sacken-Weg

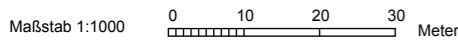
906

25/27

33320944

5684291

Karte:6



Der Auszug aus dem Liegenschaftskataster ist zur Entnahme von Maßen, insbesondere von Grenzmaßen oder Grenzabständen nicht geeignet.



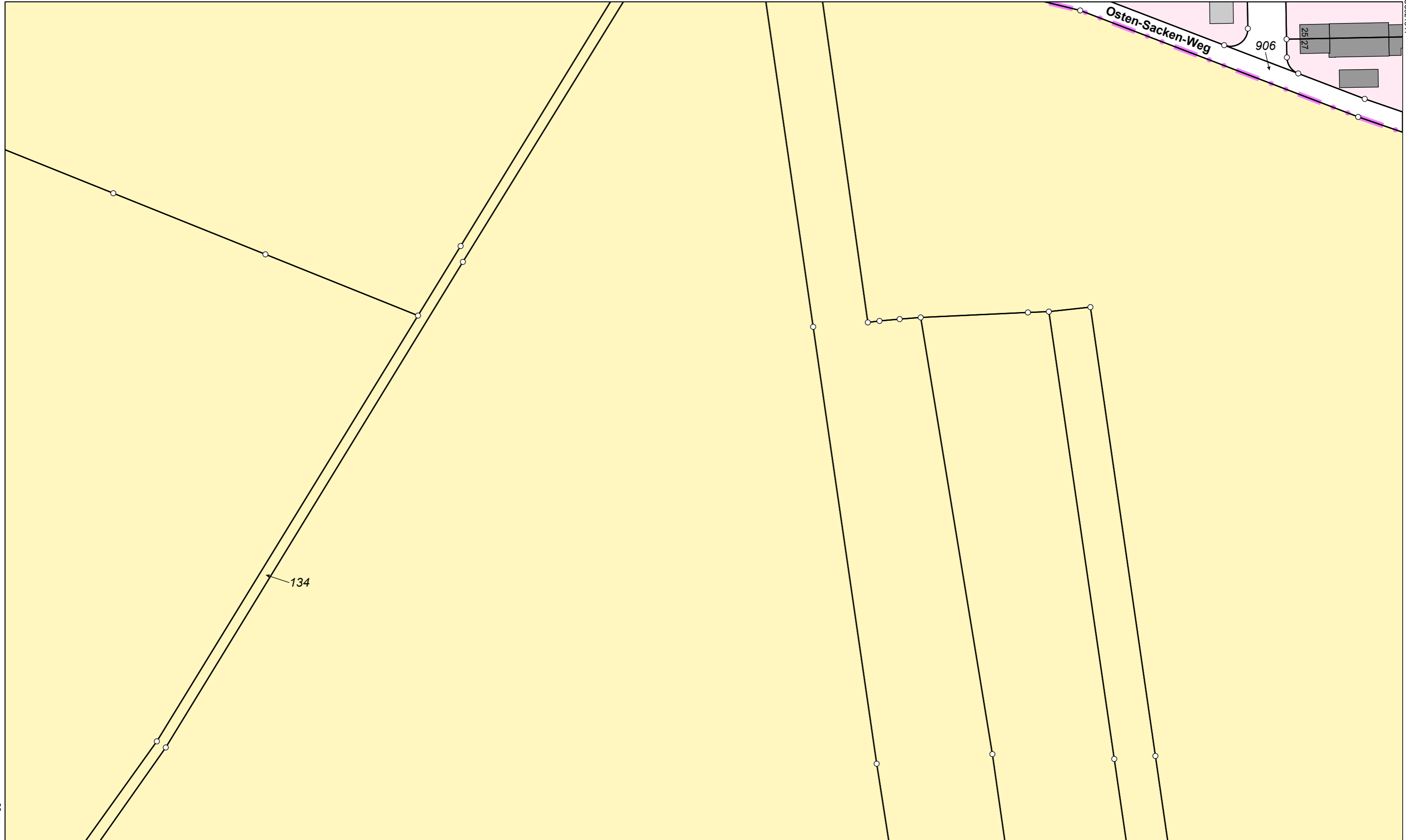
Vermessungsverwaltung des Freistaates Sachsen

Kreisfreie Stadt Leipzig
Burgplatz 1
04109 Leipzig

Kreis Kreisfreie Stadt Leipzig
Gemarkung Meusdorf (0421)

**Auszug aus dem
Liegenschaftskataster**
Fortführungsnachweis
Karte vor der Fortführung
Erstellt am 01.11.2021

Fortführungsnachweis 00262



Anschlusskarte:3

5684531

33321344
Anschlusskarte:7

134

Osten-Sacken-Weg

906

25/27

33320944

5684291

Karte:6

Maßstab 1:1000 0 10 20 30 Meter

Der Auszug aus dem Liegenschaftskataster ist zur Entnahme von Maßen, insbesondere von Grenzmaßen oder Grenzabständen nicht geeignet.



Vermessungsverwaltung des Freistaates Sachsen

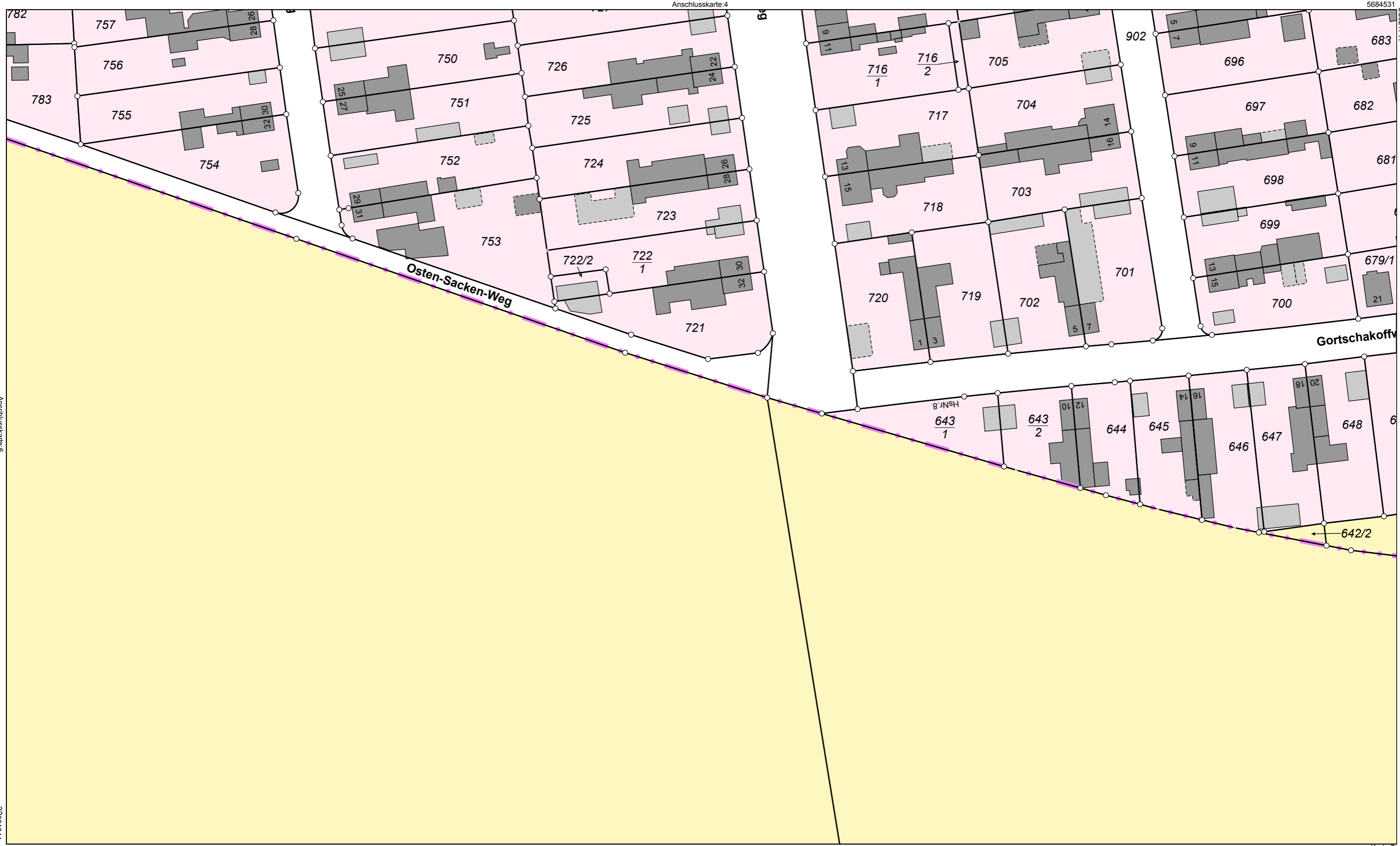
Kreisfreie Stadt Leipzig
Burgplatz 1
04109 Leipzig

Kreis Kreisfreie Stadt Leipzig
Gemarkung Meusdorf (0421)

**Auszug aus dem
Liegenschaftskataster**
Fortführungsnachweis
Karte nach der Fortführung
Erstellt am 01.11.2021

Fortführungsnachweis 00262

Seite 112 von 116



Anschlusskarte:6

33321344

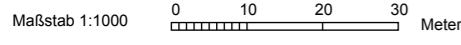
Anschlusskarte:4

5684531

Anschlusskarte:8

Karte:7

5684291



Der Auszug aus dem Liegenschaftskataster ist zur Entnahme von Maßen, insbesondere von Grenzmaßen oder Grenzabständen nicht geeignet.

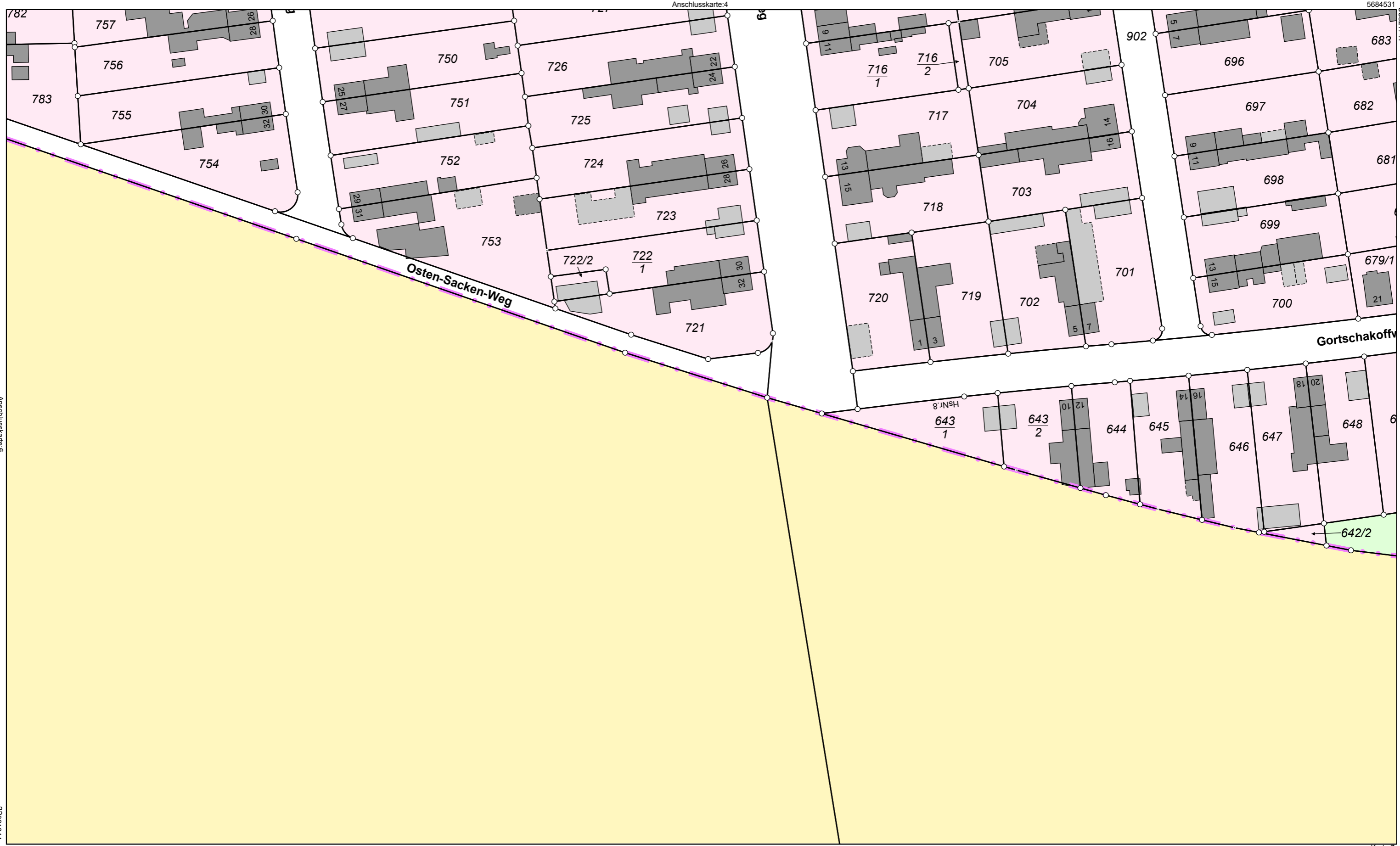


Vermessungsverwaltung des Freistaates Sachsen
 Kreisfreie Stadt Leipzig
 Burgplatz 1
 04109 Leipzig

Kreis Kreisfreie Stadt Leipzig
 Gemarkung Meusdorf (0421)

Auszug aus dem Liegenschaftskataster
 Fortführungsnachweis
 Karte vor der Fortführung
 Erstellt am 01.11.2021

Fortführungsnachweis 00262
 Seite 113 von 116



Anschlusskarte:6

33321344

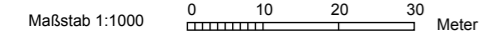
Anschlusskarte:4

5684531

33321744

5684291

Karte:7



Der Auszug aus dem Liegenschaftskataster ist zur Entnahme von Maßen, insbesondere von Grenzmaßen oder Grenzabständen nicht geeignet.



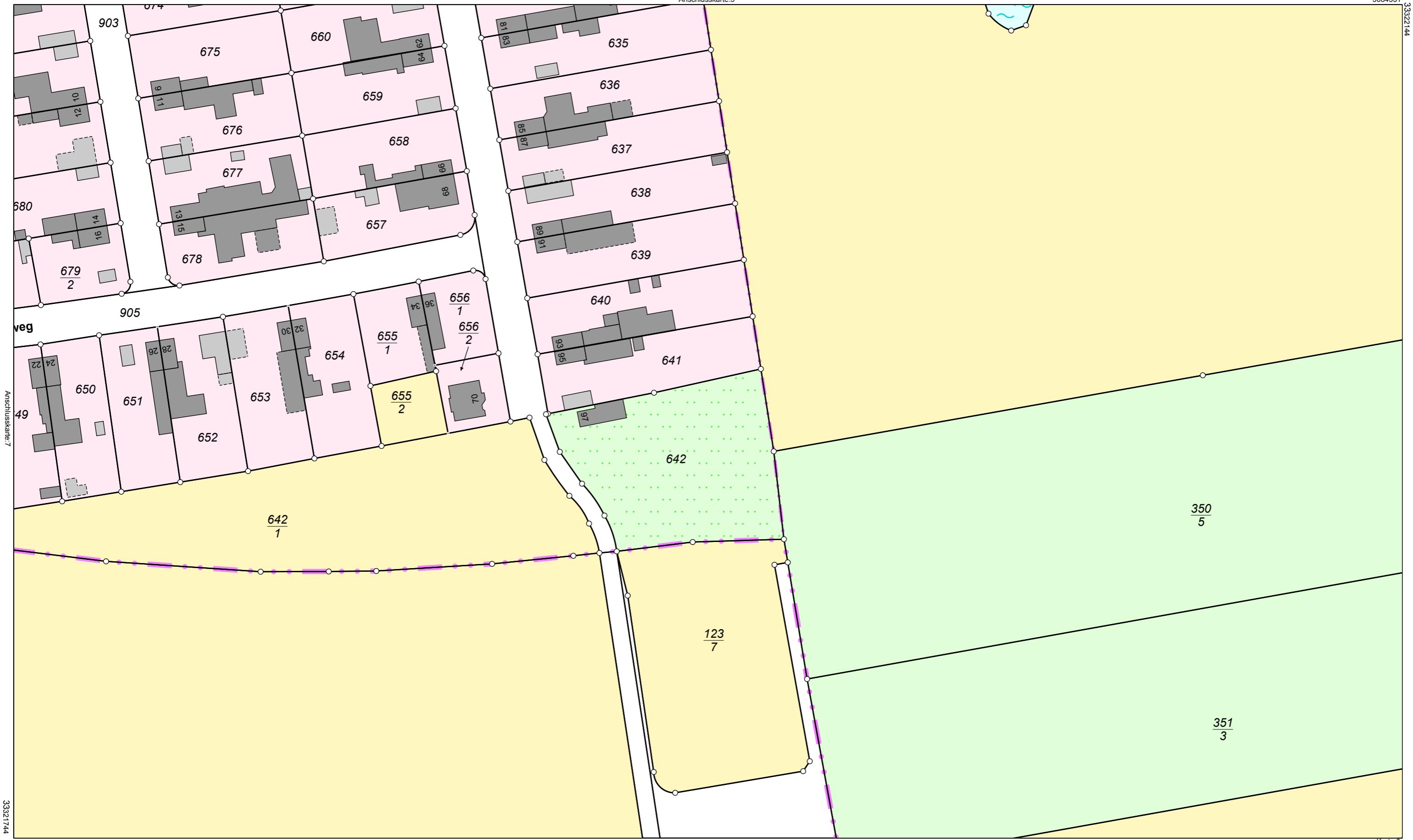
Vermessungsverwaltung des Freistaates Sachsen

Kreisfreie Stadt Leipzig
Burgplatz 1
04109 Leipzig

Kreis Kreisfreie Stadt Leipzig
Gemarkung Meusdorf (0421)

**Auszug aus dem
Liegenschaftskataster**
Fortführungsnachweis
Karte nach der Fortführung
Erstellt am 01.11.2021

Fortführungsnachweis 00262
Seite 114 von 116

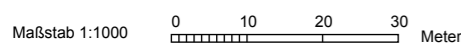


Anschlusskarte:7

33321744

5684291

Karte:8



Der Auszug aus dem Liegenschaftskataster ist zur Entnahme von Maßen, insbesondere von Grenzmaßen oder Grenzabständen nicht geeignet.

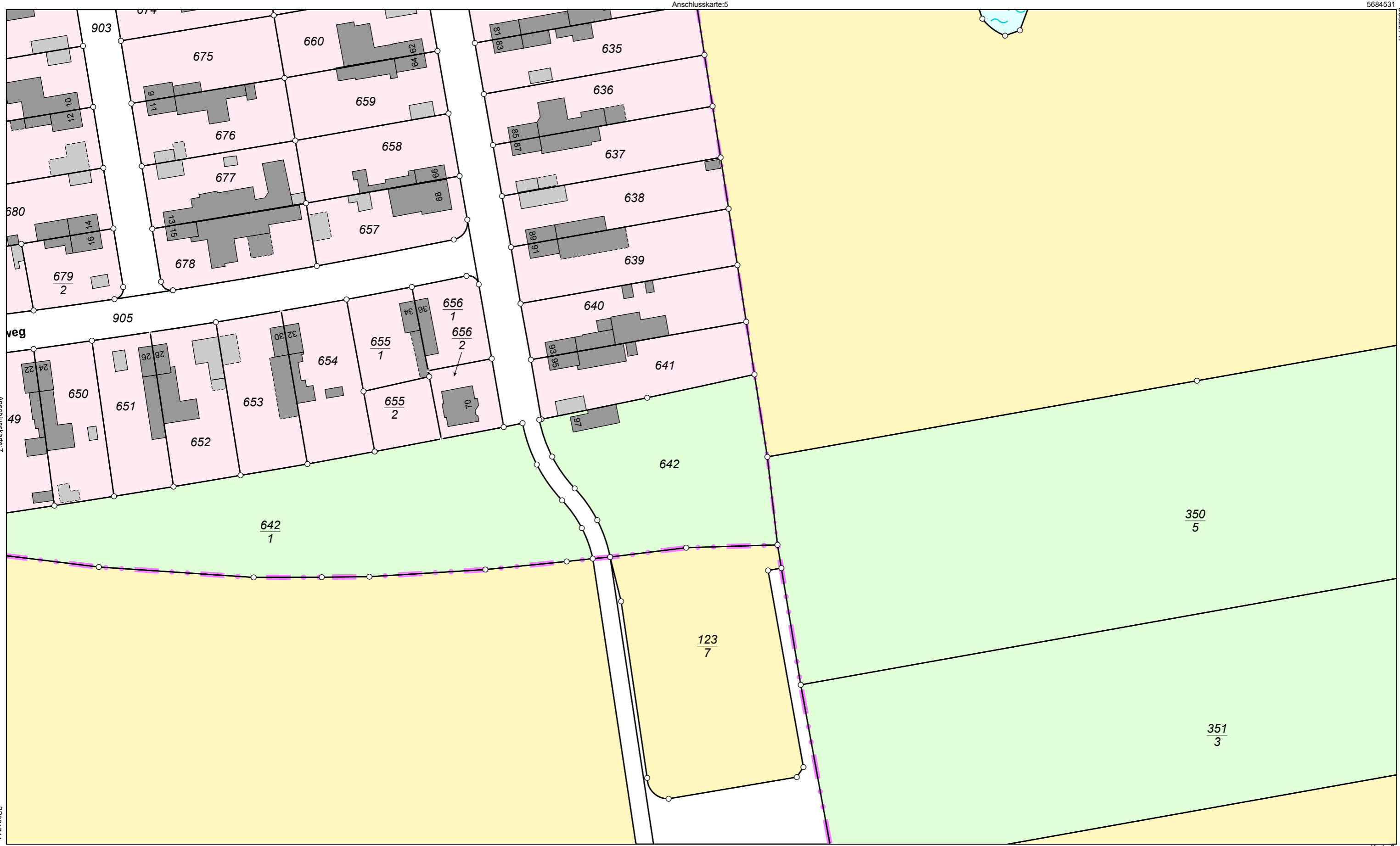


Vermessungsverwaltung des Freistaates Sachsen
 Kreisfreie Stadt Leipzig
 Burgplatz 1
 04109 Leipzig

Kreis Kreisfreie Stadt Leipzig
 Gemarkung Meusdorf (0421)

Auszug aus dem Liegenschaftskataster
 Fortführungsnachweis
 Karte vor der Fortführung
 Erstellt am 01.11.2021

Fortführungsnachweis 00262
 Seite 115 von 116



Anschlusskarte:5

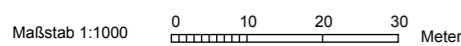
5684531

Anschlusskarte:7

33321744

5684291

Karte:8



Der Auszug aus dem Liegenschaftskataster ist zur Entnahme von Maßen, insbesondere von Grenzmaßen oder Grenzabständen nicht geeignet.



Vermessungsverwaltung des Freistaates Sachsen

Kreisfreie Stadt Leipzig
 Burgplatz 1
 04109 Leipzig

Kreis Kreisfreie Stadt Leipzig
 Gemarkung Meusdorf (0421)

Auszug aus dem Liegenschaftskataster
 Fortführungsnachweis
 Karte nach der Fortführung
 Erstellt am 01.11.2021

Fortführungsnachweis 00262
 Seite 116 von 116