



Kreis Kreisfreie Stadt Leipzig
Gemarkung Meusdorf (0421)

Fortführungsnachweis 00263
Fortführungsfallnummer 1

Berichtigung eines Zeichenfehlers

Vor der Fortführung

| | |
|----------------------|----------------------------------|
| Grundbuchbezirk | Meusdorf |
| Grundbuchblatt | 1730 |
| Laufende Nummer | 1 |
| Flurstück | 787 |
| Gemarkung | Meusdorf |
| Gemarkungsschlüssel | 0421 |
| Lage | Dochturowweg 22 |
| Fläche | 800 m ² |
| Tatsächliche Nutzung | 800 m ² Wohnbaufläche |

Nach der Fortführung

| | |
|----------------------|----------------------------------|
| Flurstück | 787 |
| Gemarkung | Meusdorf |
| Gemarkungsschlüssel | 0421 |
| Lage | Dochturowweg 22 |
| Fläche | 800 m ² |
| Tatsächliche Nutzung | 800 m ² Wohnbaufläche |
| Fläche (gesamt) | 800 m ² |
| Flächendifferenz | 0 m ² |



Vermessungsverwaltung des Freistaates Sachsen

Kreisfreie Stadt Leipzig
Burgplatz 1
04109 Leipzig

Auszug aus dem Liegenschaftskataster

Fortführungsnachweis

Erstellt am 01.11.2021

Kreis Kreisfreie Stadt Leipzig
Gemarkung Meusdorf (0421)

Fortführungsnachweis 00263
Fortführungsfallnummer 2

Berichtigung eines Zeichenfehlers

Vor der Fortführung

Grundbuchbezirk Meusdorf
Grundbuchblatt 400602
Laufende Nummer 1
Grundbuchbezirk Meusdorf
Grundbuchblatt 1731
Laufende Nummer DAZ
Flurstück 788
Gemarkung Meusdorf
Gemarkungsschlüssel 0421
Lage Dochturowweg 20
Fläche 800 m²
Tatsächliche Nutzung 800 m² Wohnbaufläche

Nach der Fortführung

Flurstück 788
Gemarkung Meusdorf
Gemarkungsschlüssel 0421
Lage Dochturowweg 20
Fläche 800 m²
Tatsächliche Nutzung 800 m² Wohnbaufläche

Fläche (gesamt) 800 m²
Flächendifferenz 0 m²



Vermessungsverwaltung des Freistaates Sachsen

Kreisfreie Stadt Leipzig
Burgplatz 1
04109 Leipzig

Auszug aus dem Liegenschaftskataster

Fortführungsnachweis

Erstellt am 01.11.2021

Kreis Kreisfreie Stadt Leipzig
Gemarkung Meusdorf (0421)

Fortführungsnachweis 00263
Fortführungsfallnummer 3

Berichtigung eines Zeichenfehlers

Vor der Fortführung

Grundbuchbezirk Meusdorf
Grundbuchblatt 1020
Laufende Nummer 1
Flurstück 789
Gemarkung Meusdorf
Gemarkungsschlüssel 0421
Lage Dochturowweg 18
Fläche 800 m²
Tatsächliche Nutzung 800 m² Wohnbaufläche

Nach der Fortführung

Flurstück 789
Gemarkung Meusdorf
Gemarkungsschlüssel 0421
Lage Dochturowweg 18
Fläche 800 m²
Tatsächliche Nutzung 800 m² Wohnbaufläche

Fläche (gesamt) 800 m²
Flächendifferenz 0 m²



Kreis Kreisfreie Stadt Leipzig
Gemarkung Meusdorf (0421)

Fortführungsnachweis 00263
Fortführungsfallnummer 4

Berichtigung eines Zeichenfehlers

Vor der Fortführung

Grundbuchbezirk Meusdorf
Grundbuchblatt 400495
Laufende Nummer 1
Grundbuchbezirk Meusdorf
Grundbuchblatt 1732
Laufende Nummer BCD
Flurstück 790
Gemarkung Meusdorf
Gemarkungsschlüssel 0421
Lage Dochturowweg 16
Fläche 800 m²
Tatsächliche Nutzung 800 m² Wohnbaufläche

Nach der Fortführung

Flurstück 790
Gemarkung Meusdorf
Gemarkungsschlüssel 0421
Lage Dochturowweg 16
Fläche 800 m²
Tatsächliche Nutzung 800 m² Wohnbaufläche

Fläche (gesamt) 800 m²
Flächendifferenz 0 m²



Kreis Kreisfreie Stadt Leipzig
Gemarkung Meusdorf (0421)

Fortführungsnachweis 00263
Fortführungsfallnummer 5

Berichtigung eines Zeichenfehlers

Vor der Fortführung

Grundbuchbezirk Meusdorf
Grundbuchblatt 400162
Laufende Nummer 1
Grundbuchbezirk Meusdorf
Grundbuchblatt 1733
Laufende Nummer DBC
Flurstück 791
Gemarkung Meusdorf
Gemarkungsschlüssel 0421
Lage Dochturowweg 14
Fläche 800 m²
Tatsächliche Nutzung 800 m² Wohnbaufläche

Nach der Fortführung

Flurstück 791
Gemarkung Meusdorf
Gemarkungsschlüssel 0421
Lage Dochturowweg 14
Fläche 800 m²
Tatsächliche Nutzung 800 m² Wohnbaufläche

Fläche (gesamt) 800 m²
Flächendifferenz 0 m²



Vermessungsverwaltung des Freistaates Sachsen

Kreisfreie Stadt Leipzig
Burgplatz 1
04109 Leipzig

Auszug aus dem Liegenschaftskataster

Fortführungsnachweis

Erstellt am 01.11.2021

Kreis Kreisfreie Stadt Leipzig
Gemarkung Meusdorf (0421)

Fortführungsnachweis 00263
Fortführungsfallnummer 6

Berichtigung eines Zeichenfehlers

Vor der Fortführung

Grundbuchbezirk Meusdorf
Grundbuchblatt 1712
Laufende Nummer 1
Flurstück 792
Gemarkung Meusdorf
Gemarkungsschlüssel 0421
Lage Dochturowweg 12
Fläche 800 m²
Tatsächliche Nutzung 800 m² Wohnbaufläche

Nach der Fortführung

Flurstück 792
Gemarkung Meusdorf
Gemarkungsschlüssel 0421
Lage Dochturowweg 12
Fläche 800 m²
Tatsächliche Nutzung 800 m² Wohnbaufläche

Fläche (gesamt) 800 m²
Flächendifferenz 0 m²



Vermessungsverwaltung des Freistaates Sachsen

Kreisfreie Stadt Leipzig
Burgplatz 1
04109 Leipzig

Auszug aus dem Liegenschaftskataster

Fortführungsnachweis

Erstellt am 01.11.2021

Kreis Kreisfreie Stadt Leipzig
Gemarkung Meusdorf (0421)

Fortführungsnachweis 00263
Fortführungsfallnummer 7

Berichtigung eines Zeichenfehlers

Vor der Fortführung

Grundbuchbezirk Meusdorf
Grundbuchblatt 1170
Laufende Nummer 1
Flurstück 793
Gemarkung Meusdorf
Gemarkungsschlüssel 0421
Lage Dochturowweg 10
Fläche 800 m²
Tatsächliche Nutzung 800 m² Wohnbaufläche

Nach der Fortführung

Flurstück 793
Gemarkung Meusdorf
Gemarkungsschlüssel 0421
Lage Dochturowweg 10
Fläche 800 m²
Tatsächliche Nutzung 800 m² Wohnbaufläche

Fläche (gesamt) 800 m²
Flächendifferenz 0 m²



Vermessungsverwaltung des Freistaates Sachsen

Kreisfreie Stadt Leipzig
Burgplatz 1
04109 Leipzig

Auszug aus dem Liegenschaftskataster

Fortführungsnachweis

Erstellt am 01.11.2021

Kreis Kreisfreie Stadt Leipzig
Gemarkung Meusdorf (0421)

Fortführungsnachweis 00263
Fortführungsfallnummer 8

Berichtigung eines Zeichenfehlers

Vor der Fortführung

| | |
|----------------------|----------------------------------|
| Grundbuchbezirk | Meusdorf |
| Grundbuchblatt | 1171 |
| Laufende Nummer | 3 |
| Flurstück | 794 |
| Gemarkung | Meusdorf |
| Gemarkungsschlüssel | 0421 |
| Lage | Dochturowweg 8 |
| Fläche | 800 m ² |
| Tatsächliche Nutzung | 800 m ² Wohnbaufläche |

Nach der Fortführung

| | |
|----------------------|----------------------------------|
| Flurstück | 794 |
| Gemarkung | Meusdorf |
| Gemarkungsschlüssel | 0421 |
| Lage | Dochturowweg 8 |
| Fläche | 800 m ² |
| Tatsächliche Nutzung | 800 m ² Wohnbaufläche |
| Fläche (gesamt) | 800 m ² |
| Flächendifferenz | 0 m ² |



Vermessungsverwaltung des Freistaates Sachsen

Kreisfreie Stadt Leipzig
Burgplatz 1
04109 Leipzig

Auszug aus dem Liegenschaftskataster

Fortführungsnachweis

Erstellt am 01.11.2021

Kreis Kreisfreie Stadt Leipzig
Gemarkung Meusdorf (0421)

Fortführungsnachweis 00263
Fortführungsfallnummer 9

Berichtigung eines Zeichenfehlers

Vor der Fortführung

Grundbuchbezirk Meusdorf
Grundbuchblatt 907
Laufende Nummer 1
Flurstück 795
Gemarkung Meusdorf
Gemarkungsschlüssel 0421
Lage Dochturowweg 6
Fläche 800 m²
Tatsächliche Nutzung 800 m² Wohnbaufläche

Nach der Fortführung

Flurstück 795
Gemarkung Meusdorf
Gemarkungsschlüssel 0421
Lage Dochturowweg 6
Fläche 800 m²
Tatsächliche Nutzung 800 m² Wohnbaufläche

Fläche (gesamt) 800 m²
Flächendifferenz 0 m²



Kreis Kreisfreie Stadt Leipzig
Gemarkung Meusdorf (0421)

Fortführungsnachweis 00263
Fortführungsfallnummer 10

Berichtigung eines Zeichenfehlers

Vor der Fortführung

| | |
|----------------------|----------------------------------|
| Grundbuchbezirk | Meusdorf |
| Grundbuchblatt | 400456 |
| Laufende Nummer | 1 |
| Grundbuchbezirk | Meusdorf |
| Grundbuchblatt | 1714 |
| Laufende Nummer | 1 |
| Flurstück | 796 |
| Gemarkung | Meusdorf |
| Gemarkungsschlüssel | 0421 |
| Lage | Dochturowweg 4 |
| Fläche | 790 m ² |
| Tatsächliche Nutzung | 790 m ² Wohnbaufläche |

Nach der Fortführung

| | |
|----------------------|----------------------------------|
| Flurstück | 796 |
| Gemarkung | Meusdorf |
| Gemarkungsschlüssel | 0421 |
| Lage | Dochturowweg 4 |
| Fläche | 790 m ² |
| Tatsächliche Nutzung | 790 m ² Wohnbaufläche |
| Fläche (gesamt) | 790 m ² |
| Flächendifferenz | 0 m ² |



Kreis Kreisfreie Stadt Leipzig
Gemarkung Meusdorf (0421)

Fortführungsnachweis 00263
Fortführungsfallnummer 11

Berichtigung eines Zeichenfehlers

Vor der Fortführung

Grundbuchbezirk Meusdorf
Grundbuchblatt 1713
Laufende Nummer 1
Flurstück 797
Gemarkung Meusdorf
Gemarkungsschlüssel 0421
Lage Dochturowweg 2
Fläche 840 m²
Tatsächliche Nutzung 840 m² Wohnbaufläche

Nach der Fortführung

Flurstück 797
Gemarkung Meusdorf
Gemarkungsschlüssel 0421
Lage Dochturowweg 2
Fläche 840 m²
Tatsächliche Nutzung 840 m² Wohnbaufläche

Fläche (gesamt) 840 m²
Flächendifferenz 0 m²



Kreis Kreisfreie Stadt Leipzig
Gemarkung Meusdorf (0421)

Fortführungsnachweis 00263
Fortführungsfallnummer 12

Berichtigung eines Zeichenfehlers

Vor der Fortführung

| | |
|----------------------|----------------------------------|
| Grundbuchbezirk | Meusdorf |
| Grundbuchblatt | 1815 |
| Laufende Nummer | 1 |
| Flurstück | 798 |
| Gemarkung | Meusdorf |
| Gemarkungsschlüssel | 0421 |
| Lage | Corotweg 1 |
| Fläche | 810 m ² |
| Tatsächliche Nutzung | 810 m ² Wohnbaufläche |

Nach der Fortführung

| | |
|----------------------|----------------------------------|
| Flurstück | 798 |
| Gemarkung | Meusdorf |
| Gemarkungsschlüssel | 0421 |
| Lage | Corotweg 1 |
| Fläche | 810 m ² |
| Tatsächliche Nutzung | 810 m ² Wohnbaufläche |
| Fläche (gesamt) | 810 m ² |
| Flächendifferenz | 0 m ² |



Kreis Kreisfreie Stadt Leipzig
Gemarkung Meusdorf (0421)

Fortführungsnachweis 00263
Fortführungsfallnummer 13

Berichtigung eines Zeichenfehlers

Vor der Fortführung

| | |
|----------------------|----------------------------------|
| Grundbuchbezirk | Meusdorf |
| Grundbuchblatt | 2085 |
| Laufende Nummer | 1 |
| Flurstück | 799 |
| Gemarkung | Meusdorf |
| Gemarkungsschlüssel | 0421 |
| Lage | Corotweg 3 |
| Fläche | 790 m ² |
| Tatsächliche Nutzung | 790 m ² Wohnbaufläche |

Nach der Fortführung

| | |
|----------------------|----------------------------------|
| Flurstück | 799 |
| Gemarkung | Meusdorf |
| Gemarkungsschlüssel | 0421 |
| Lage | Corotweg 3 |
| Fläche | 790 m ² |
| Tatsächliche Nutzung | 790 m ² Wohnbaufläche |
| Fläche (gesamt) | 790 m ² |
| Flächendifferenz | 0 m ² |



Kreis Kreisfreie Stadt Leipzig
Gemarkung Meusdorf (0421)

Fortführungsnachweis 00263
Fortführungsfallnummer 14

Berichtigung eines Zeichenfehlers

Vor der Fortführung

| | |
|----------------------|----------------------------------|
| Grundbuchbezirk | Meusdorf |
| Grundbuchblatt | 1879 |
| Laufende Nummer | 1 |
| Flurstück | 800 |
| Gemarkung | Meusdorf |
| Gemarkungsschlüssel | 0421 |
| Lage | Corotweg 5 |
| Fläche | 810 m ² |
| Tatsächliche Nutzung | 810 m ² Wohnbaufläche |

Nach der Fortführung

| | |
|----------------------|----------------------------------|
| Flurstück | 800 |
| Gemarkung | Meusdorf |
| Gemarkungsschlüssel | 0421 |
| Lage | Corotweg 5 |
| Fläche | 810 m ² |
| Tatsächliche Nutzung | 810 m ² Wohnbaufläche |
| Fläche (gesamt) | 810 m ² |
| Flächendifferenz | 0 m ² |



Kreis Kreisfreie Stadt Leipzig
Gemarkung Meusdorf (0421)

Fortführungsnachweis 00263
Fortführungsfallnummer 15

Berichtigung eines Zeichenfehlers

Vor der Fortführung

Grundbuchbezirk Meusdorf
Grundbuchblatt 400630
Laufende Nummer 1
Grundbuchbezirk Meusdorf
Grundbuchblatt 1818
Laufende Nummer 1
Flurstück 801
Gemarkung Meusdorf
Gemarkungsschlüssel 0421
Lage Corotweg 7
Fläche 820 m²
Tatsächliche Nutzung 820 m² Wohnbaufläche

Nach der Fortführung

Flurstück 801
Gemarkung Meusdorf
Gemarkungsschlüssel 0421
Lage Corotweg 7
Fläche 820 m²
Tatsächliche Nutzung 820 m² Wohnbaufläche

Fläche (gesamt) 820 m²
Flächendifferenz 0 m²



Kreis Kreisfreie Stadt Leipzig
Gemarkung Meusdorf (0421)

Fortführungsnachweis 00263
Fortführungsfallnummer 16

Berichtigung eines Zeichenfehlers

Vor der Fortführung

| | |
|----------------------|----------------------------------|
| Grundbuchbezirk | Meusdorf |
| Grundbuchblatt | 1460 |
| Laufende Nummer | 1 |
| Flurstück | 802 |
| Gemarkung | Meusdorf |
| Gemarkungsschlüssel | 0421 |
| Lage | Corotweg 9 |
| Fläche | 820 m ² |
| Tatsächliche Nutzung | 820 m ² Wohnbaufläche |

Nach der Fortführung

| | |
|----------------------|----------------------------------|
| Flurstück | 802 |
| Gemarkung | Meusdorf |
| Gemarkungsschlüssel | 0421 |
| Lage | Corotweg 9 |
| Fläche | 820 m ² |
| Tatsächliche Nutzung | 820 m ² Wohnbaufläche |
| Fläche (gesamt) | 820 m ² |
| Flächendifferenz | 0 m ² |



Kreis Kreisfreie Stadt Leipzig
Gemarkung Meusdorf (0421)

Fortführungsnachweis 00263
Fortführungsfallnummer 17

Berichtigung eines Zeichenfehlers

Vor der Fortführung

| | |
|----------------------|----------------------------------|
| Grundbuchbezirk | Meusdorf |
| Grundbuchblatt | 928 |
| Laufende Nummer | 1 |
| Flurstück | 803 |
| Gemarkung | Meusdorf |
| Gemarkungsschlüssel | 0421 |
| Lage | Corotweg 11 |
| Fläche | 820 m ² |
| Tatsächliche Nutzung | 820 m ² Wohnbaufläche |

Nach der Fortführung

| | |
|----------------------|----------------------------------|
| Flurstück | 803 |
| Gemarkung | Meusdorf |
| Gemarkungsschlüssel | 0421 |
| Lage | Corotweg 11 |
| Fläche | 820 m ² |
| Tatsächliche Nutzung | 820 m ² Wohnbaufläche |
| Fläche (gesamt) | 820 m ² |
| Flächendifferenz | 0 m ² |



Kreis Kreisfreie Stadt Leipzig
Gemarkung Meusdorf (0421)

Fortführungsnachweis 00263
Fortführungsfallnummer 18

Berichtigung eines Zeichenfehlers

Vor der Fortführung

Grundbuchbezirk Meusdorf
Grundbuchblatt 1876
Laufende Nummer 1
Flurstück 804
Gemarkung Meusdorf
Gemarkungsschlüssel 0421
Lage Corotweg 13
Fläche 820 m²
Tatsächliche Nutzung 820 m² Wohnbaufläche

Nach der Fortführung

Flurstück 804
Gemarkung Meusdorf
Gemarkungsschlüssel 0421
Lage Corotweg 13
Fläche 820 m²
Tatsächliche Nutzung 820 m² Wohnbaufläche

Fläche (gesamt) 820 m²
Flächendifferenz 0 m²



Kreis Kreisfreie Stadt Leipzig
Gemarkung Meusdorf (0421)

Fortführungsnachweis 00263
Fortführungsfallnummer 19

Berichtigung eines Zeichenfehlers

Vor der Fortführung

| | |
|----------------------|----------------------------------|
| Grundbuchbezirk | Meusdorf |
| Grundbuchblatt | 1461 |
| Laufende Nummer | 1 |
| Flurstück | 805 |
| Gemarkung | Meusdorf |
| Gemarkungsschlüssel | 0421 |
| Lage | Corotweg 15 |
| Fläche | 820 m ² |
| Tatsächliche Nutzung | 820 m ² Wohnbaufläche |

Nach der Fortführung

| | |
|----------------------|----------------------------------|
| Flurstück | 805 |
| Gemarkung | Meusdorf |
| Gemarkungsschlüssel | 0421 |
| Lage | Corotweg 15 |
| Fläche | 820 m ² |
| Tatsächliche Nutzung | 820 m ² Wohnbaufläche |
| Fläche (gesamt) | 820 m ² |
| Flächendifferenz | 0 m ² |



Vermessungsverwaltung des Freistaates Sachsen

Kreisfreie Stadt Leipzig
Burgplatz 1
04109 Leipzig

Auszug aus dem Liegenschaftskataster

Fortführungsnachweis

Erstellt am 01.11.2021

Kreis Kreisfreie Stadt Leipzig
Gemarkung Meusdorf (0421)

Fortführungsnachweis 00263
Fortführungsfallnummer 20

Berichtigung eines Zeichenfehlers

Vor der Fortführung

Grundbuchbezirk Meusdorf
Grundbuchblatt 1817
Laufende Nummer 1
Flurstück 806
Gemarkung Meusdorf
Gemarkungsschlüssel 0421
Lage Corotweg 17
Fläche 810 m²
Tatsächliche Nutzung 810 m² Wohnbaufläche

Nach der Fortführung

Flurstück 806
Gemarkung Meusdorf
Gemarkungsschlüssel 0421
Lage Corotweg 17
Fläche 810 m²
Tatsächliche Nutzung 810 m² Wohnbaufläche

Fläche (gesamt) 810 m²
Flächendifferenz 0 m²



Kreis Kreisfreie Stadt Leipzig
Gemarkung Meusdorf (0421)

Fortführungsnachweis 00263
Fortführungsfallnummer 21

Berichtigung eines Zeichenfehlers

Vor der Fortführung

Grundbuchbezirk Meusdorf
Grundbuchblatt 400142
Laufende Nummer 1
Grundbuchbezirk Meusdorf
Grundbuchblatt 1912
Laufende Nummer DZI
Flurstück 807
Gemarkung Meusdorf
Gemarkungsschlüssel 0421
Lage Corotweg 19
Fläche 810 m²
Tatsächliche Nutzung 810 m² Wohnbaufläche

Nach der Fortführung

Flurstück 807
Gemarkung Meusdorf
Gemarkungsschlüssel 0421
Lage Corotweg 19
Fläche 810 m²
Tatsächliche Nutzung 810 m² Wohnbaufläche

Fläche (gesamt) 810 m²
Flächendifferenz 0 m²



Kreis Kreisfreie Stadt Leipzig
Gemarkung Meusdorf (0421)

Fortführungsnachweis 00263
Fortführungsfallnummer 22

Berichtigung eines Zeichenfehlers

Vor der Fortführung

| | |
|----------------------|----------------------------------|
| Grundbuchbezirk | Meusdorf |
| Grundbuchblatt | 1462 |
| Laufende Nummer | 1 |
| Flurstück | 808 |
| Gemarkung | Meusdorf |
| Gemarkungsschlüssel | 0421 |
| Lage | Corotweg 21 |
| Fläche | 800 m ² |
| Tatsächliche Nutzung | 800 m ² Wohnbaufläche |

Nach der Fortführung

| | |
|----------------------|----------------------------------|
| Flurstück | 808 |
| Gemarkung | Meusdorf |
| Gemarkungsschlüssel | 0421 |
| Lage | Corotweg 21 |
| Fläche | 800 m ² |
| Tatsächliche Nutzung | 800 m ² Wohnbaufläche |
| Fläche (gesamt) | 800 m ² |
| Flächendifferenz | 0 m ² |



Kreis Kreisfreie Stadt Leipzig
Gemarkung Meusdorf (0421)

Fortführungsnachweis 00263
Fortführungsfallnummer 23

Berichtigung eines Zeichenfehlers

Vor der Fortführung

| | |
|----------------------|----------------------------------|
| Grundbuchbezirk | Meusdorf |
| Grundbuchblatt | 400508 |
| Laufende Nummer | 1 |
| Grundbuchbezirk | Meusdorf |
| Grundbuchblatt | 1795 |
| Laufende Nummer | BCG |
| Flurstück | 809 |
| Gemarkung | Meusdorf |
| Gemarkungsschlüssel | 0421 |
| Lage | Corotweg Corotweg 23 |
| Fläche | 820 m ² |
| Tatsächliche Nutzung | 820 m ² Wohnbaufläche |

Nach der Fortführung

| | |
|----------------------|----------------------------------|
| Flurstück | 809 |
| Gemarkung | Meusdorf |
| Gemarkungsschlüssel | 0421 |
| Lage | Corotweg Corotweg 23 |
| Fläche | 820 m ² |
| Tatsächliche Nutzung | 820 m ² Wohnbaufläche |
| Fläche (gesamt) | 820 m ² |
| Flächendifferenz | 0 m ² |



Kreis Kreisfreie Stadt Leipzig
Gemarkung Meusdorf (0421)

Fortführungsnachweis 00263
Fortführungsfallnummer 24

Berichtigung eines Zeichenfehlers

Vor der Fortführung

| | |
|----------------------|----------------------------------|
| Grundbuchbezirk | Meusdorf |
| Grundbuchblatt | 400433 |
| Laufende Nummer | 1 |
| Grundbuchbezirk | Meusdorf |
| Grundbuchblatt | 1820 |
| Laufende Nummer | BCJ |
| Flurstück | 813 |
| Gemarkung | Meusdorf |
| Gemarkungsschlüssel | 0421 |
| Lage | Corotweg 18 |
| Fläche | 790 m ² |
| Tatsächliche Nutzung | 790 m ² Wohnbaufläche |

Nach der Fortführung

| | |
|----------------------|----------------------------------|
| Flurstück | 813 |
| Gemarkung | Meusdorf |
| Gemarkungsschlüssel | 0421 |
| Lage | Corotweg 18 |
| Fläche | 790 m ² |
| Tatsächliche Nutzung | 790 m ² Wohnbaufläche |
| Fläche (gesamt) | 790 m ² |
| Flächendifferenz | 0 m ² |



Kreis Kreisfreie Stadt Leipzig
Gemarkung Meusdorf (0421)

Fortführungsnachweis 00263
Fortführungsfallnummer 25

Berichtigung eines Zeichenfehlers

Vor der Fortführung

| | |
|----------------------|----------------------------------|
| Grundbuchbezirk | Meusdorf |
| Grundbuchblatt | 1932 |
| Laufende Nummer | 1 |
| Flurstück | 814 |
| Gemarkung | Meusdorf |
| Gemarkungsschlüssel | 0421 |
| Lage | Corotweg 16 |
| Fläche | 790 m ² |
| Tatsächliche Nutzung | 790 m ² Wohnbaufläche |

Nach der Fortführung

| | |
|----------------------|----------------------------------|
| Flurstück | 814 |
| Gemarkung | Meusdorf |
| Gemarkungsschlüssel | 0421 |
| Lage | Corotweg 16 |
| Fläche | 790 m ² |
| Tatsächliche Nutzung | 790 m ² Wohnbaufläche |
| Fläche (gesamt) | 790 m ² |
| Flächendifferenz | 0 m ² |



Kreis Kreisfreie Stadt Leipzig
Gemarkung Meusdorf (0421)

Fortführungsnachweis 00263
Fortführungsfallnummer 26

Berichtigung eines Zeichenfehlers

Vor der Fortführung

| | |
|----------------------|----------------------------------|
| Grundbuchbezirk | Meusdorf |
| Grundbuchblatt | 1871 |
| Laufende Nummer | 1 |
| Flurstück | 815 |
| Gemarkung | Meusdorf |
| Gemarkungsschlüssel | 0421 |
| Lage | Corotweg 14 |
| Fläche | 790 m ² |
| Tatsächliche Nutzung | 790 m ² Wohnbaufläche |

Nach der Fortführung

| | |
|----------------------|----------------------------------|
| Flurstück | 815 |
| Gemarkung | Meusdorf |
| Gemarkungsschlüssel | 0421 |
| Lage | Corotweg 14 |
| Fläche | 790 m ² |
| Tatsächliche Nutzung | 790 m ² Wohnbaufläche |
| Fläche (gesamt) | 790 m ² |
| Flächendifferenz | 0 m ² |



Kreis Kreisfreie Stadt Leipzig
Gemarkung Meusdorf (0421)

Fortführungsnachweis 00263
Fortführungsfallnummer 27

Berichtigung eines Zeichenfehlers

Vor der Fortführung

Grundbuchbezirk Meusdorf
Grundbuchblatt 400506
Laufende Nummer 1
Grundbuchbezirk Meusdorf
Grundbuchblatt 1872
Laufende Nummer DBG
Flurstück 816
Gemarkung Meusdorf
Gemarkungsschlüssel 0421
Lage Corotweg 12
Fläche 800 m²
Tatsächliche Nutzung 800 m² Wohnbaufläche

Nach der Fortführung

Flurstück 816
Gemarkung Meusdorf
Gemarkungsschlüssel 0421
Lage Corotweg 12
Fläche 800 m²
Tatsächliche Nutzung 800 m² Wohnbaufläche

Fläche (gesamt) 800 m²
Flächendifferenz 0 m²



Kreis Kreisfreie Stadt Leipzig
Gemarkung Meusdorf (0421)

Fortführungsnachweis 00263
Fortführungsfallnummer 28

Berichtigung eines Zeichenfehlers

Vor der Fortführung

| | |
|----------------------|----------------------------------|
| Grundbuchbezirk | Meusdorf |
| Grundbuchblatt | 400192 |
| Laufende Nummer | 1 |
| Grundbuchbezirk | Meusdorf |
| Grundbuchblatt | 1853 |
| Laufende Nummer | BCM |
| Flurstück | 817 |
| Gemarkung | Meusdorf |
| Gemarkungsschlüssel | 0421 |
| Lage | Corotweg 10 |
| Fläche | 800 m ² |
| Tatsächliche Nutzung | 800 m ² Wohnbaufläche |

Nach der Fortführung

| | |
|----------------------|----------------------------------|
| Flurstück | 817 |
| Gemarkung | Meusdorf |
| Gemarkungsschlüssel | 0421 |
| Lage | Corotweg 10 |
| Fläche | 800 m ² |
| Tatsächliche Nutzung | 800 m ² Wohnbaufläche |
| Fläche (gesamt) | 800 m ² |
| Flächendifferenz | 0 m ² |



Kreis Kreisfreie Stadt Leipzig
Gemarkung Meusdorf (0421)

Fortführungsnachweis 00263
Fortführungsfallnummer 29

Berichtigung eines Zeichenfehlers

Vor der Fortführung

| | |
|----------------------|----------------------------------|
| Grundbuchbezirk | Meusdorf |
| Grundbuchblatt | 1823 |
| Laufende Nummer | 1 |
| Flurstück | 818 |
| Gemarkung | Meusdorf |
| Gemarkungsschlüssel | 0421 |
| Lage | Corotweg 8 |
| Fläche | 800 m ² |
| Tatsächliche Nutzung | 800 m ² Wohnbaufläche |

Nach der Fortführung

| | |
|----------------------|----------------------------------|
| Flurstück | 818 |
| Gemarkung | Meusdorf |
| Gemarkungsschlüssel | 0421 |
| Lage | Corotweg 8 |
| Fläche | 800 m ² |
| Tatsächliche Nutzung | 800 m ² Wohnbaufläche |
| Fläche (gesamt) | 800 m ² |
| Flächendifferenz | 0 m ² |



Kreis Kreisfreie Stadt Leipzig
Gemarkung Meusdorf (0421)

Fortführungsnachweis 00263
Fortführungsfallnummer 30

Berichtigung eines Zeichenfehlers

Vor der Fortführung

| | |
|----------------------|----------------------------------|
| Grundbuchbezirk | Meusdorf |
| Grundbuchblatt | 1468 |
| Laufende Nummer | 1 |
| Flurstück | 819 |
| Gemarkung | Meusdorf |
| Gemarkungsschlüssel | 0421 |
| Lage | Corotweg 6 |
| Fläche | 800 m ² |
| Tatsächliche Nutzung | 800 m ² Wohnbaufläche |

Nach der Fortführung

| | |
|----------------------|----------------------------------|
| Flurstück | 819 |
| Gemarkung | Meusdorf |
| Gemarkungsschlüssel | 0421 |
| Lage | Corotweg 6 |
| Fläche | 800 m ² |
| Tatsächliche Nutzung | 800 m ² Wohnbaufläche |
| Fläche (gesamt) | 800 m ² |
| Flächendifferenz | 0 m ² |



Kreis Kreisfreie Stadt Leipzig
Gemarkung Meusdorf (0421)

Fortführungsnachweis 00263
Fortführungsfallnummer 31

Berichtigung eines Zeichenfehlers

Vor der Fortführung

| | |
|----------------------|----------------------------------|
| Grundbuchbezirk | Meusdorf |
| Grundbuchblatt | 400554 |
| Laufende Nummer | 1 |
| Grundbuchbezirk | Meusdorf |
| Grundbuchblatt | 1899 |
| Laufende Nummer | DBL |
| Flurstück | 820 |
| Gemarkung | Meusdorf |
| Gemarkungsschlüssel | 0421 |
| Lage | Corotweg 4 |
| Fläche | 800 m ² |
| Tatsächliche Nutzung | 800 m ² Wohnbaufläche |

Nach der Fortführung

| | |
|----------------------|----------------------------------|
| Flurstück | 820 |
| Gemarkung | Meusdorf |
| Gemarkungsschlüssel | 0421 |
| Lage | Corotweg 4 |
| Fläche | 800 m ² |
| Tatsächliche Nutzung | 800 m ² Wohnbaufläche |
| Fläche (gesamt) | 800 m ² |
| Flächendifferenz | 0 m ² |



Vermessungsverwaltung des Freistaates Sachsen

Kreisfreie Stadt Leipzig
Burgplatz 1
04109 Leipzig

Auszug aus dem Liegenschaftskataster

Fortführungsnachweis

Erstellt am 01.11.2021

Kreis Kreisfreie Stadt Leipzig
Gemarkung Meusdorf (0421)

Fortführungsnachweis 00263
Fortführungsfallnummer 32

Berichtigung eines Zeichenfehlers

Vor der Fortführung

| | |
|----------------------|----------------------------------|
| Grundbuchbezirk | Meusdorf |
| Grundbuchblatt | 2114 |
| Laufende Nummer | 1 |
| Flurstück | 821 |
| Gemarkung | Meusdorf |
| Gemarkungsschlüssel | 0421 |
| Lage | Corotweg 2 |
| Fläche | 820 m ² |
| Tatsächliche Nutzung | 820 m ² Wohnbaufläche |

Nach der Fortführung

| | |
|----------------------|----------------------------------|
| Flurstück | 821 |
| Gemarkung | Meusdorf |
| Gemarkungsschlüssel | 0421 |
| Lage | Corotweg 2 |
| Fläche | 820 m ² |
| Tatsächliche Nutzung | 820 m ² Wohnbaufläche |
| Fläche (gesamt) | 820 m ² |
| Flächendifferenz | 0 m ² |



Kreis Kreisfreie Stadt Leipzig
Gemarkung Meusdorf (0421)

Fortführungsnachweis 00263
Fortführungsfallnummer 33

Berichtigung eines Zeichenfehlers

Vor der Fortführung

| | |
|----------------------|----------------------------------|
| Grundbuchbezirk | Meusdorf |
| Grundbuchblatt | 1880 |
| Laufende Nummer | 1 |
| Flurstück | 822 |
| Gemarkung | Meusdorf |
| Gemarkungsschlüssel | 0421 |
| Lage | Zolaweg 21 |
| Fläche | 830 m ² |
| Tatsächliche Nutzung | 830 m ² Wohnbaufläche |

Nach der Fortführung

| | |
|----------------------|----------------------------------|
| Flurstück | 822 |
| Gemarkung | Meusdorf |
| Gemarkungsschlüssel | 0421 |
| Lage | Zolaweg 21 |
| Fläche | 830 m ² |
| Tatsächliche Nutzung | 830 m ² Wohnbaufläche |
| Fläche (gesamt) | 830 m ² |
| Flächendifferenz | 0 m ² |



Vermessungsverwaltung des Freistaates Sachsen

Kreisfreie Stadt Leipzig
Burgplatz 1
04109 Leipzig

Auszug aus dem Liegenschaftskataster

Fortführungsnachweis

Erstellt am 01.11.2021

Kreis Kreisfreie Stadt Leipzig
Gemarkung Meusdorf (0421)

Fortführungsnachweis 00263
Fortführungsfallnummer 34

Berichtigung eines Zeichenfehlers

Vor der Fortführung

| | |
|----------------------|----------------------------------|
| Grundbuchbezirk | Meusdorf |
| Grundbuchblatt | 1177 |
| Laufende Nummer | 1 |
| Flurstück | 823 |
| Gemarkung | Meusdorf |
| Gemarkungsschlüssel | 0421 |
| Lage | Zolaweg 23 |
| Fläche | 790 m ² |
| Tatsächliche Nutzung | 790 m ² Wohnbaufläche |

Nach der Fortführung

| | |
|----------------------|----------------------------------|
| Flurstück | 823 |
| Gemarkung | Meusdorf |
| Gemarkungsschlüssel | 0421 |
| Lage | Zolaweg 23 |
| Fläche | 790 m ² |
| Tatsächliche Nutzung | 790 m ² Wohnbaufläche |
| Fläche (gesamt) | 790 m ² |
| Flächendifferenz | 0 m ² |



Kreis Kreisfreie Stadt Leipzig
Gemarkung Meusdorf (0421)

Fortführungsnachweis 00263
Fortführungsfallnummer 35

Berichtigung eines Zeichenfehlers

Vor der Fortführung

| | |
|----------------------|----------------------------------|
| Grundbuchbezirk | Meusdorf |
| Grundbuchblatt | 1470 |
| Laufende Nummer | 1 |
| Flurstück | 824 |
| Gemarkung | Meusdorf |
| Gemarkungsschlüssel | 0421 |
| Lage | Zolaweg 25 |
| Fläche | 790 m ² |
| Tatsächliche Nutzung | 790 m ² Wohnbaufläche |

Nach der Fortführung

| | |
|----------------------|----------------------------------|
| Flurstück | 824 |
| Gemarkung | Meusdorf |
| Gemarkungsschlüssel | 0421 |
| Lage | Zolaweg 25 |
| Fläche | 790 m ² |
| Tatsächliche Nutzung | 790 m ² Wohnbaufläche |
| Fläche (gesamt) | 790 m ² |
| Flächendifferenz | 0 m ² |



Kreis Kreisfreie Stadt Leipzig
Gemarkung Meusdorf (0421)

Fortführungsnachweis 00263
Fortführungsfallnummer 36

Berichtigung eines Zeichenfehlers

Vor der Fortführung

| | |
|----------------------|----------------------------------|
| Grundbuchbezirk | Meusdorf |
| Grundbuchblatt | 1471 |
| Laufende Nummer | 1 |
| Flurstück | 825 |
| Gemarkung | Meusdorf |
| Gemarkungsschlüssel | 0421 |
| Lage | Zolaweg 27 |
| Fläche | 790 m ² |
| Tatsächliche Nutzung | 790 m ² Wohnbaufläche |

Nach der Fortführung

| | |
|----------------------|----------------------------------|
| Flurstück | 825 |
| Gemarkung | Meusdorf |
| Gemarkungsschlüssel | 0421 |
| Lage | Zolaweg 27 |
| Fläche | 790 m ² |
| Tatsächliche Nutzung | 790 m ² Wohnbaufläche |
| Fläche (gesamt) | 790 m ² |
| Flächendifferenz | 0 m ² |



Kreis Kreisfreie Stadt Leipzig
Gemarkung Meusdorf (0421)

Fortführungsnachweis 00263
Fortführungsfallnummer 37

Berichtigung eines Zeichenfehlers

Vor der Fortführung

| | |
|----------------------|----------------------------------|
| Grundbuchbezirk | Meusdorf |
| Grundbuchblatt | 400106 |
| Laufende Nummer | 1 |
| Grundbuchbezirk | Meusdorf |
| Grundbuchblatt | 1887 |
| Laufende Nummer | 1 |
| Flurstück | 826 |
| Gemarkung | Meusdorf |
| Gemarkungsschlüssel | 0421 |
| Lage | Zolaweg 29 |
| Fläche | 790 m ² |
| Tatsächliche Nutzung | 790 m ² Wohnbaufläche |

Nach der Fortführung

| | |
|----------------------|----------------------------------|
| Flurstück | 826 |
| Gemarkung | Meusdorf |
| Gemarkungsschlüssel | 0421 |
| Lage | Zolaweg 29 |
| Fläche | 790 m ² |
| Tatsächliche Nutzung | 790 m ² Wohnbaufläche |
| Fläche (gesamt) | 790 m ² |
| Flächendifferenz | 0 m ² |



Kreis Kreisfreie Stadt Leipzig
Gemarkung Meusdorf (0421)

Fortführungsnachweis 00263
Fortführungsfallnummer 38

Berichtigung eines Zeichenfehlers

Vor der Fortführung

| | |
|----------------------|----------------------------------|
| Grundbuchbezirk | Meusdorf |
| Grundbuchblatt | 1819 |
| Laufende Nummer | 1 |
| Flurstück | 827 |
| Gemarkung | Meusdorf |
| Gemarkungsschlüssel | 0421 |
| Lage | Zolaweg 31 |
| Fläche | 800 m ² |
| Tatsächliche Nutzung | 800 m ² Wohnbaufläche |

Nach der Fortführung

| | |
|----------------------|----------------------------------|
| Flurstück | 827 |
| Gemarkung | Meusdorf |
| Gemarkungsschlüssel | 0421 |
| Lage | Zolaweg 31 |
| Fläche | 800 m ² |
| Tatsächliche Nutzung | 800 m ² Wohnbaufläche |
| Fläche (gesamt) | 800 m ² |
| Flächendifferenz | 0 m ² |



Kreis Kreisfreie Stadt Leipzig
Gemarkung Meusdorf (0421)

Fortführungsnachweis 00263
Fortführungsfallnummer 39

Berichtigung eines Zeichenfehlers

Vor der Fortführung

| | |
|----------------------|----------------------------------|
| Grundbuchbezirk | Meusdorf |
| Grundbuchblatt | 1814 |
| Laufende Nummer | 1 |
| Flurstück | 828 |
| Gemarkung | Meusdorf |
| Gemarkungsschlüssel | 0421 |
| Lage | Zolaweg 33 |
| Fläche | 800 m ² |
| Tatsächliche Nutzung | 800 m ² Wohnbaufläche |

Nach der Fortführung

| | |
|----------------------|----------------------------------|
| Flurstück | 828 |
| Gemarkung | Meusdorf |
| Gemarkungsschlüssel | 0421 |
| Lage | Zolaweg 33 |
| Fläche | 800 m ² |
| Tatsächliche Nutzung | 800 m ² Wohnbaufläche |
| Fläche (gesamt) | 800 m ² |
| Flächendifferenz | 0 m ² |



Kreis Kreisfreie Stadt Leipzig
Gemarkung Meusdorf (0421)

Fortführungsnachweis 00263
Fortführungsfallnummer 40

Berichtigung eines Zeichenfehlers

Vor der Fortführung

| | |
|----------------------|----------------------------------|
| Grundbuchbezirk | Meusdorf |
| Grundbuchblatt | 1936 |
| Laufende Nummer | 1 |
| Flurstück | 829 |
| Gemarkung | Meusdorf |
| Gemarkungsschlüssel | 0421 |
| Lage | Zolaweg 35 |
| Fläche | 800 m ² |
| Tatsächliche Nutzung | 800 m ² Wohnbaufläche |

Nach der Fortführung

| | |
|----------------------|----------------------------------|
| Flurstück | 829 |
| Gemarkung | Meusdorf |
| Gemarkungsschlüssel | 0421 |
| Lage | Zolaweg 35 |
| Fläche | 800 m ² |
| Tatsächliche Nutzung | 800 m ² Wohnbaufläche |
| Fläche (gesamt) | 800 m ² |
| Flächendifferenz | 0 m ² |



Vermessungsverwaltung des Freistaates Sachsen

Kreisfreie Stadt Leipzig
Burgplatz 1
04109 Leipzig

Auszug aus dem Liegenschaftskataster

Fortführungsnachweis

Erstellt am 01.11.2021

Kreis Kreisfreie Stadt Leipzig
Gemarkung Meusdorf (0421)

Fortführungsnachweis 00263
Fortführungsfallnummer 41

Berichtigung eines Zeichenfehlers

Vor der Fortführung

| | |
|----------------------|----------------------------------|
| Grundbuchbezirk | Meusdorf |
| Grundbuchblatt | 1940 |
| Laufende Nummer | 1 |
| Flurstück | 830 |
| Gemarkung | Meusdorf |
| Gemarkungsschlüssel | 0421 |
| Lage | Zolaweg 37 |
| Fläche | 800 m ² |
| Tatsächliche Nutzung | 800 m ² Wohnbaufläche |

Nach der Fortführung

| | |
|----------------------|----------------------------------|
| Flurstück | 830 |
| Gemarkung | Meusdorf |
| Gemarkungsschlüssel | 0421 |
| Lage | Zolaweg 37 |
| Fläche | 800 m ² |
| Tatsächliche Nutzung | 800 m ² Wohnbaufläche |
| Fläche (gesamt) | 800 m ² |
| Flächendifferenz | 0 m ² |



Kreis Kreisfreie Stadt Leipzig
Gemarkung Meusdorf (0421)

Fortführungsnachweis 00263
Fortführungsfallnummer 42

Berichtigung eines Zeichenfehlers

Vor der Fortführung

| | |
|----------------------|----------------------------------|
| Grundbuchbezirk | Meusdorf |
| Grundbuchblatt | 1967 |
| Laufende Nummer | BDC |
| Grundbuchbezirk | Meusdorf |
| Grundbuchblatt | 1935 |
| Laufende Nummer | 1 |
| Flurstück | 831 |
| Gemarkung | Meusdorf |
| Gemarkungsschlüssel | 0421 |
| Lage | Zolaweg 39 |
| Fläche | 810 m ² |
| Tatsächliche Nutzung | 810 m ² Wohnbaufläche |

Nach der Fortführung

| | |
|----------------------|----------------------------------|
| Flurstück | 831 |
| Gemarkung | Meusdorf |
| Gemarkungsschlüssel | 0421 |
| Lage | Zolaweg 39 |
| Fläche | 810 m ² |
| Tatsächliche Nutzung | 810 m ² Wohnbaufläche |
| Fläche (gesamt) | 810 m ² |
| Flächendifferenz | 0 m ² |



Kreis Kreisfreie Stadt Leipzig
Gemarkung Meusdorf (0421)

Fortführungsnachweis 00263
Fortführungsfallnummer 43

Berichtigung eines Zeichenfehlers

Vor der Fortführung

| | |
|----------------------|----------------------------------|
| Grundbuchbezirk | Meusdorf |
| Grundbuchblatt | 400084 |
| Laufende Nummer | 1 |
| Grundbuchbezirk | Meusdorf |
| Grundbuchblatt | 1761 |
| Laufende Nummer | BDI |
| Flurstück | 832 |
| Gemarkung | Meusdorf |
| Gemarkungsschlüssel | 0421 |
| Lage | Zolaweg 41 |
| Fläche | 800 m ² |
| Tatsächliche Nutzung | 800 m ² Wohnbaufläche |

Nach der Fortführung

| | |
|----------------------|----------------------------------|
| Flurstück | 832 |
| Gemarkung | Meusdorf |
| Gemarkungsschlüssel | 0421 |
| Lage | Zolaweg 41 |
| Fläche | 800 m ² |
| Tatsächliche Nutzung | 800 m ² Wohnbaufläche |
| Fläche (gesamt) | 800 m ² |
| Flächendifferenz | 0 m ² |



Kreis Kreisfreie Stadt Leipzig
Gemarkung Meusdorf (0421)

Fortführungsnachweis 00263
Fortführungsfallnummer 44

Berichtigung eines Zeichenfehlers

Vor der Fortführung

| | |
|----------------------|----------------------------------|
| Grundbuchbezirk | Meusdorf |
| Grundbuchblatt | 1810 |
| Laufende Nummer | 1 |
| Flurstück | 833 |
| Gemarkung | Meusdorf |
| Gemarkungsschlüssel | 0421 |
| Lage | Zolaweg 43 |
| Fläche | 840 m ² |
| Tatsächliche Nutzung | 840 m ² Wohnbaufläche |

Nach der Fortführung

| | |
|----------------------|----------------------------------|
| Flurstück | 833 |
| Gemarkung | Meusdorf |
| Gemarkungsschlüssel | 0421 |
| Lage | Zolaweg 43 |
| Fläche | 840 m ² |
| Tatsächliche Nutzung | 840 m ² Wohnbaufläche |
| Fläche (gesamt) | 840 m ² |
| Flächendifferenz | 0 m ² |



Kreis Kreisfreie Stadt Leipzig
Gemarkung Meusdorf (0421)

Fortführungsnachweis 00263
Fortführungsfallnummer 45

Veränderung der tatsächlichen Nutzung mit Änderung der Wirtschaftsart

Vor der Fortführung

| | |
|----------------------|-----------------------------------|
| Grundbuchbezirk | Meusdorf |
| Grundbuchblatt | 789 |
| Laufende Nummer | 1 |
| Flurstück | 834 |
| Gemarkung | Meusdorf |
| Gemarkungsschlüssel | 0421 |
| Lage | ohne Lage |
| Fläche | 100 m ² |
| Tatsächliche Nutzung | 100 m ² Landwirtschaft |

Nach der Fortführung

| | |
|----------------------|------------------------|
| Flurstück | 834 |
| Gemarkung | Meusdorf |
| Gemarkungsschlüssel | 0421 |
| Lage | ohne Lage |
| Fläche | 100 m ² |
| Tatsächliche Nutzung | 100 m ² Weg |
| Fläche (gesamt) | 100 m ² |
| Flächendifferenz | 0 m ² |



Kreis Kreisfreie Stadt Leipzig
Gemarkung Meusdorf (0421)

Fortführungsnachweis 00263
Fortführungsfallnummer 46

Berichtigung eines Zeichenfehlers

Vor der Fortführung

| | |
|----------------------|----------------------------------|
| Grundbuchbezirk | Meusdorf |
| Grundbuchblatt | 1831 |
| Laufende Nummer | 1 |
| Flurstück | 835 |
| Gemarkung | Meusdorf |
| Gemarkungsschlüssel | 0421 |
| Lage | Zolaweg 112 |
| Fläche | 790 m ² |
| Tatsächliche Nutzung | 790 m ² Wohnbaufläche |

Nach der Fortführung

| | |
|----------------------|----------------------------------|
| Flurstück | 835 |
| Gemarkung | Meusdorf |
| Gemarkungsschlüssel | 0421 |
| Lage | Zolaweg 112 |
| Fläche | 790 m ² |
| Tatsächliche Nutzung | 790 m ² Wohnbaufläche |
| Fläche (gesamt) | 790 m ² |
| Flächendifferenz | 0 m ² |



Kreis Kreisfreie Stadt Leipzig
Gemarkung Meusdorf (0421)

Fortführungsnachweis 00263
Fortführungsfallnummer 47

Berichtigung eines Zeichenfehlers

Vor der Fortführung

Grundbuchbezirk Meusdorf
Grundbuchblatt 400569
Laufende Nummer 1
Grundbuchbezirk Meusdorf
Grundbuchblatt 1824
Laufende Nummer EDM
Flurstück 836
Gemarkung Meusdorf
Gemarkungsschlüssel 0421
Lage Zolaweg 110
Fläche 850 m²
Tatsächliche Nutzung 850 m² Wohnbaufläche

Nach der Fortführung

Flurstück 836
Gemarkung Meusdorf
Gemarkungsschlüssel 0421
Lage Zolaweg 110
Fläche 850 m²
Tatsächliche Nutzung 850 m² Wohnbaufläche

Fläche (gesamt) 850 m²
Flächendifferenz 0 m²



Kreis Kreisfreie Stadt Leipzig
Gemarkung Meusdorf (0421)

Fortführungsnachweis 00263
Fortführungsfallnummer 48

Berichtigung eines Zeichenfehlers

Vor der Fortführung

Grundbuchbezirk Meusdorf
Grundbuchblatt 1711
Laufende Nummer 1
Flurstück 837
Gemarkung Meusdorf
Gemarkungsschlüssel 0421
Lage Zolaweg 108
Fläche 850 m²
Tatsächliche Nutzung 850 m² Wohnbaufläche

Nach der Fortführung

Flurstück 837
Gemarkung Meusdorf
Gemarkungsschlüssel 0421
Lage Zolaweg 108
Fläche 850 m²
Tatsächliche Nutzung 850 m² Wohnbaufläche

Fläche (gesamt) 850 m²
Flächendifferenz 0 m²



Kreis Kreisfreie Stadt Leipzig
Gemarkung Meusdorf (0421)

Fortführungsnachweis 00263
Fortführungsfallnummer 49

Berichtigung eines Zeichenfehlers

Vor der Fortführung

Grundbuchbezirk Meusdorf
Grundbuchblatt 400582
Laufende Nummer 1
Grundbuchbezirk Meusdorf
Grundbuchblatt 1760
Laufende Nummer BCY
Flurstück 838
Gemarkung Meusdorf
Gemarkungsschlüssel 0421
Lage Zolaweg 106
Fläche 850 m²
Tatsächliche Nutzung 850 m² Wohnbaufläche

Nach der Fortführung

Flurstück 838
Gemarkung Meusdorf
Gemarkungsschlüssel 0421
Lage Zolaweg 106
Fläche 850 m²
Tatsächliche Nutzung 850 m² Wohnbaufläche

Fläche (gesamt) 850 m²
Flächendifferenz 0 m²



Vermessungsverwaltung des Freistaates Sachsen

Kreisfreie Stadt Leipzig
Burgplatz 1
04109 Leipzig

Auszug aus dem Liegenschaftskataster

Fortführungsnachweis

Erstellt am 01.11.2021

Kreis Kreisfreie Stadt Leipzig
Gemarkung Meusdorf (0421)

Fortführungsnachweis 00263
Fortführungsfallnummer 50

Berichtigung eines Zeichenfehlers

Vor der Fortführung

| | |
|----------------------|----------------------------------|
| Grundbuchbezirk | Meusdorf |
| Grundbuchblatt | 1759 |
| Laufende Nummer | 1 |
| Flurstück | 839 |
| Gemarkung | Meusdorf |
| Gemarkungsschlüssel | 0421 |
| Lage | Zolaweg 104 |
| Fläche | 850 m ² |
| Tatsächliche Nutzung | 850 m ² Wohnbaufläche |

Nach der Fortführung

| | |
|----------------------|----------------------------------|
| Flurstück | 839 |
| Gemarkung | Meusdorf |
| Gemarkungsschlüssel | 0421 |
| Lage | Zolaweg 104 |
| Fläche | 850 m ² |
| Tatsächliche Nutzung | 850 m ² Wohnbaufläche |
| Fläche (gesamt) | 850 m ² |
| Flächendifferenz | 0 m ² |



Vermessungsverwaltung des Freistaates Sachsen

Kreisfreie Stadt Leipzig
Burgplatz 1
04109 Leipzig

Auszug aus dem Liegenschaftskataster

Fortführungsnachweis

Erstellt am 01.11.2021

Kreis Kreisfreie Stadt Leipzig
Gemarkung Meusdorf (0421)

Fortführungsnachweis 00263
Fortführungsfallnummer 51

Berichtigung eines Zeichenfehlers

Vor der Fortführung

| | |
|----------------------|----------------------------------|
| Grundbuchbezirk | Meusdorf |
| Grundbuchblatt | 1757 |
| Laufende Nummer | 1 |
| Flurstück | 840 |
| Gemarkung | Meusdorf |
| Gemarkungsschlüssel | 0421 |
| Lage | Zolaweg 102 |
| Fläche | 850 m ² |
| Tatsächliche Nutzung | 850 m ² Wohnbaufläche |

Nach der Fortführung

| | |
|----------------------|----------------------------------|
| Flurstück | 840 |
| Gemarkung | Meusdorf |
| Gemarkungsschlüssel | 0421 |
| Lage | Zolaweg 102 |
| Fläche | 850 m ² |
| Tatsächliche Nutzung | 850 m ² Wohnbaufläche |
| Fläche (gesamt) | 850 m ² |
| Flächendifferenz | 0 m ² |



Kreis Kreisfreie Stadt Leipzig
Gemarkung Meusdorf (0421)

Fortführungsnachweis 00263
Fortführungsfallnummer 52

Berichtigung eines Zeichenfehlers

Vor der Fortführung

| | |
|----------------------|----------------------------------|
| Grundbuchbezirk | Meusdorf |
| Grundbuchblatt | 400395 |
| Laufende Nummer | 1 |
| Grundbuchbezirk | Meusdorf |
| Grundbuchblatt | 1758 |
| Laufende Nummer | BDG |
| Flurstück | 841 |
| Gemarkung | Meusdorf |
| Gemarkungsschlüssel | 0421 |
| Lage | Zolaweg 100 |
| Fläche | 850 m ² |
| Tatsächliche Nutzung | 850 m ² Wohnbaufläche |

Nach der Fortführung

| | |
|----------------------|----------------------------------|
| Flurstück | 841 |
| Gemarkung | Meusdorf |
| Gemarkungsschlüssel | 0421 |
| Lage | Zolaweg 100 |
| Fläche | 850 m ² |
| Tatsächliche Nutzung | 850 m ² Wohnbaufläche |
| Fläche (gesamt) | 850 m ² |
| Flächendifferenz | 0 m ² |



Kreis Kreisfreie Stadt Leipzig
Gemarkung Meusdorf (0421)

Fortführungsnachweis 00263
Fortführungsfallnummer 53

Berichtigung eines Zeichenfehlers

Vor der Fortführung

| | |
|----------------------|----------------------------------|
| Grundbuchbezirk | Meusdorf |
| Grundbuchblatt | 1753 |
| Laufende Nummer | 1 |
| Flurstück | 842 |
| Gemarkung | Meusdorf |
| Gemarkungsschlüssel | 0421 |
| Lage | Zolaweg 98 |
| Fläche | 850 m ² |
| Tatsächliche Nutzung | 850 m ² Wohnbaufläche |

Nach der Fortführung

| | |
|----------------------|----------------------------------|
| Flurstück | 842 |
| Gemarkung | Meusdorf |
| Gemarkungsschlüssel | 0421 |
| Lage | Zolaweg 98 |
| Fläche | 850 m ² |
| Tatsächliche Nutzung | 850 m ² Wohnbaufläche |
| Fläche (gesamt) | 850 m ² |
| Flächendifferenz | 0 m ² |



Kreis Kreisfreie Stadt Leipzig
Gemarkung Meusdorf (0421)

Fortführungsnachweis 00263
Fortführungsfallnummer 54

Berichtigung eines Zeichenfehlers

Vor der Fortführung

| | |
|----------------------|----------------------------------|
| Grundbuchbezirk | Meusdorf |
| Grundbuchblatt | 1275 |
| Laufende Nummer | 1 |
| Flurstück | 843 |
| Gemarkung | Meusdorf |
| Gemarkungsschlüssel | 0421 |
| Lage | Zolaweg 96 |
| Fläche | 850 m ² |
| Tatsächliche Nutzung | 850 m ² Wohnbaufläche |

Nach der Fortführung

| | |
|----------------------|----------------------------------|
| Flurstück | 843 |
| Gemarkung | Meusdorf |
| Gemarkungsschlüssel | 0421 |
| Lage | Zolaweg 96 |
| Fläche | 850 m ² |
| Tatsächliche Nutzung | 850 m ² Wohnbaufläche |
| Fläche (gesamt) | 850 m ² |
| Flächendifferenz | 0 m ² |



Kreis Kreisfreie Stadt Leipzig
Gemarkung Meusdorf (0421)

Fortführungsnachweis 00263
Fortführungsfallnummer 55

Berichtigung eines Zeichenfehlers

Vor der Fortführung

Grundbuchbezirk Meusdorf
Grundbuchblatt 2061
Laufende Nummer 1
Flurstück 844
Gemarkung Meusdorf
Gemarkungsschlüssel 0421
Lage Zolaweg 94
Fläche 860 m²
Tatsächliche Nutzung 860 m² Wohnbaufläche

Nach der Fortführung

Flurstück 844
Gemarkung Meusdorf
Gemarkungsschlüssel 0421
Lage Zolaweg 94
Fläche 860 m²
Tatsächliche Nutzung 860 m² Wohnbaufläche

Fläche (gesamt) 860 m²
Flächendifferenz 0 m²



Kreis Kreisfreie Stadt Leipzig
Gemarkung Meusdorf (0421)

Fortführungsnachweis 00263
Fortführungsfallnummer 56

Berichtigung eines Zeichenfehlers

Vor der Fortführung

| | |
|----------------------|----------------------------------|
| Grundbuchbezirk | Meusdorf |
| Grundbuchblatt | 400300 |
| Laufende Nummer | 1 |
| Grundbuchbezirk | Meusdorf |
| Grundbuchblatt | 1752 |
| Laufende Nummer | BDL |
| Flurstück | 845 |
| Gemarkung | Meusdorf |
| Gemarkungsschlüssel | 0421 |
| Lage | Zolaweg 92 |
| Fläche | 860 m ² |
| Tatsächliche Nutzung | 860 m ² Wohnbaufläche |

Nach der Fortführung

| | |
|----------------------|----------------------------------|
| Flurstück | 845 |
| Gemarkung | Meusdorf |
| Gemarkungsschlüssel | 0421 |
| Lage | Zolaweg 92 |
| Fläche | 860 m ² |
| Tatsächliche Nutzung | 860 m ² Wohnbaufläche |
| Fläche (gesamt) | 860 m ² |
| Flächendifferenz | 0 m ² |



Vermessungsverwaltung des Freistaates Sachsen

Kreisfreie Stadt Leipzig
Burgplatz 1
04109 Leipzig

Auszug aus dem Liegenschaftskataster

Fortführungsnachweis

Erstellt am 01.11.2021

Kreis Kreisfreie Stadt Leipzig
Gemarkung Meusdorf (0421)

Fortführungsnachweis 00263
Fortführungsfallnummer 57

Berichtigung eines Zeichenfehlers

Vor der Fortführung

| | |
|----------------------|----------------------------------|
| Grundbuchbezirk | Meusdorf |
| Grundbuchblatt | 1276 |
| Laufende Nummer | 1 |
| Flurstück | 846 |
| Gemarkung | Meusdorf |
| Gemarkungsschlüssel | 0421 |
| Lage | Zolaweg 90 |
| Fläche | 860 m ² |
| Tatsächliche Nutzung | 860 m ² Wohnbaufläche |

Nach der Fortführung

| | |
|----------------------|----------------------------------|
| Flurstück | 846 |
| Gemarkung | Meusdorf |
| Gemarkungsschlüssel | 0421 |
| Lage | Zolaweg 90 |
| Fläche | 860 m ² |
| Tatsächliche Nutzung | 860 m ² Wohnbaufläche |
| Fläche (gesamt) | 860 m ² |
| Flächendifferenz | 0 m ² |



Kreis Kreisfreie Stadt Leipzig
Gemarkung Meusdorf (0421)

Fortführungsnachweis 00263
Fortführungsfallnummer 58

Berichtigung eines Zeichenfehlers

Veränderung der tatsächlichen Nutzung mit Änderung der Wirtschaftsart

Vor der Fortführung

Grundbuchbezirk Meusdorf
Grundbuchblatt 1941
Laufende Nummer 1
Flurstück 847
Gemarkung Meusdorf
Gemarkungsschlüssel 0421
Lage Schwarzenbergweg
Fläche 21890 m²
Tatsächliche Nutzung 21890 m² Landwirtschaft

Nach der Fortführung

Flurstück 847
Gemarkung Meusdorf
Gemarkungsschlüssel 0421
Lage Schwarzenbergweg
Fläche 21890 m²
Tatsächliche Nutzung 1834 m² Wohnbaufläche
662 m² Straßenverkehr
19260 m² Landwirtschaft
134 m² Weg

Fläche (gesamt) 21890 m²
Flächendifferenz 0 m²



Kreis Kreisfreie Stadt Leipzig
Gemarkung Meusdorf (0421)

Fortführungsnachweis 00263
Fortführungsfallnummer 59

Berichtigung eines Zeichenfehlers

Veränderung der Lage

Vor der Fortführung

Grundbuchbezirk Meusdorf
Grundbuchblatt 2068
Laufende Nummer 4
Flurstück 849/3
Gemarkung Meusdorf
Gemarkungsschlüssel 0421
Lage Cervantesweg
Fläche 12396 m²
Tatsächliche Nutzung 12396 m² Wohnbaufläche

Nach der Fortführung

Flurstück 849/3
Gemarkung Meusdorf
Gemarkungsschlüssel 0421
Lage ohne Lage
Fläche 12396 m²
Tatsächliche Nutzung 12396 m² Wohnbaufläche

Fläche (gesamt) 12396 m²
Flächendifferenz 0 m²



Kreis Kreisfreie Stadt Leipzig
Gemarkung Meusdorf (0421)

Fortführungsnachweis 00263
Fortführungsfallnummer 60

Berichtigung eines Zeichenfehlers

Veränderung der Lage

Vor der Fortführung

Grundbuchbezirk Meusdorf
Grundbuchblatt 1844
Laufende Nummer 2
Flurstück 850
Gemarkung Meusdorf
Gemarkungsschlüssel 0421
Lage Cervantesweg
Fläche 10200 m²
Tatsächliche Nutzung 10200 m² Wohnbaufläche

Nach der Fortführung

Flurstück 850
Gemarkung Meusdorf
Gemarkungsschlüssel 0421
Lage ohne Lage
Fläche 10200 m²
Tatsächliche Nutzung 10200 m² Wohnbaufläche

Fläche (gesamt) 10200 m²
Flächendifferenz 0 m²



Kreis Kreisfreie Stadt Leipzig
Gemarkung Meusdorf (0421)

Fortführungsnachweis 00263
Fortführungsfallnummer 61

Berichtigung der Flächenangabe

Vor der Fortführung

Grundbuchbezirk Meusdorf
Grundbuchblatt 2051
Laufende Nummer 1
Flurstück 851/22
Gemarkung Meusdorf
Gemarkungsschlüssel 0421
Lage Schwarzenbergweg 67
Fläche 571 m²
Tatsächliche Nutzung 571 m² Wohnbaufläche

Nach der Fortführung

Flurstück 851/22
Gemarkung Meusdorf
Gemarkungsschlüssel 0421
Lage Schwarzenbergweg 67
Fläche 570 m²
Tatsächliche Nutzung 570 m² Wohnbaufläche

Fläche (gesamt) 570 m²
Flächendifferenz -1 m²



Kreis Kreisfreie Stadt Leipzig
Gemarkung Meusdorf (0421)

Fortführungsnachweis 00263
Fortführungsfallnummer 62

Berichtigung eines Zeichenfehlers

Veränderung der Lage

Veränderung der tatsächlichen Nutzung mit Änderung der Wirtschaftsart

Vor der Fortführung

Grundbuchbezirk Meusdorf
Grundbuchblatt 1914
Laufende Nummer 1
Flurstück 852
Gemarkung Meusdorf
Gemarkungsschlüssel 0421
Lage Leinegraben
Schwarzenbergweg
Fläche 24530 m²
Tatsächliche Nutzung 18286 m² Landwirtschaft
5622 m² Landwirtschaft
622 m² Fließgewässer

Nach der Fortführung

Flurstück 852
Gemarkung Meusdorf
Gemarkungsschlüssel 0421
Lage Leinegraben
Fläche 24530 m²
Tatsächliche Nutzung 624 m² Fließgewässer
2563 m² Gehölz
18279 m² Sport-, Freizeit-, und
Erholungsfläche
3064 m² Landwirtschaft

Fläche (gesamt) 24530 m²
Flächendifferenz 0 m²



Kreis Kreisfreie Stadt Leipzig
Gemarkung Meusdorf (0421)

Fortführungsnachweis 00263
Fortführungsfallnummer 63

Veränderung der Lage

Veränderung der tatsächlichen Nutzung mit Änderung der Wirtschaftsart

Vor der Fortführung

Grundbuchbezirk Meusdorf
Grundbuchblatt 828
Laufende Nummer 1
Flurstück 853
Gemarkung Meusdorf
Gemarkungsschlüssel 0421
Lage Höltystraße
Fläche 890 m²
Tatsächliche Nutzung 890 m² Landwirtschaft

Nach der Fortführung

Flurstück 853
Gemarkung Meusdorf
Gemarkungsschlüssel 0421
Lage ohne Lage
Fläche 890 m²
Tatsächliche Nutzung 890 m² Wohnbaufläche

Fläche (gesamt) 890 m²
Flächendifferenz 0 m²



Kreis Kreisfreie Stadt Leipzig
Gemarkung Meusdorf (0421)

Fortführungsnachweis 00263
Fortführungsfallnummer 64

Veränderung der tatsächlichen Nutzung mit Änderung der Wirtschaftsart

Vor der Fortführung

| | |
|----------------------|-----------------------------------|
| Grundbuchbezirk | Meusdorf |
| Grundbuchblatt | 829 |
| Laufende Nummer | 1 |
| Flurstück | 854 |
| Gemarkung | Meusdorf |
| Gemarkungsschlüssel | 0421 |
| Lage | Höltystraße 31 |
| Fläche | 890 m ² |
| Tatsächliche Nutzung | 890 m ² Landwirtschaft |

Nach der Fortführung

| | |
|----------------------|----------------------------------|
| Flurstück | 854 |
| Gemarkung | Meusdorf |
| Gemarkungsschlüssel | 0421 |
| Lage | Höltystraße 31 |
| Fläche | 890 m ² |
| Tatsächliche Nutzung | 890 m ² Wohnbaufläche |
| Fläche (gesamt) | 890 m ² |
| Flächendifferenz | 0 m ² |



Kreis Kreisfreie Stadt Leipzig
Gemarkung Meusdorf (0421)

Fortführungsnachweis 00263
Fortführungsfallnummer 65

Berichtigung eines Zeichenfehlers

Vor der Fortführung

| | |
|----------------------|----------------------------------|
| Grundbuchbezirk | Meusdorf |
| Grundbuchblatt | 832 |
| Laufende Nummer | 2 |
| Flurstück | 857 |
| Gemarkung | Meusdorf |
| Gemarkungsschlüssel | 0421 |
| Lage | Höltystraße 25 |
| Fläche | 880 m ² |
| Tatsächliche Nutzung | 880 m ² Wohnbaufläche |

Nach der Fortführung

| | |
|----------------------|----------------------------------|
| Flurstück | 857 |
| Gemarkung | Meusdorf |
| Gemarkungsschlüssel | 0421 |
| Lage | Höltystraße 25 |
| Fläche | 880 m ² |
| Tatsächliche Nutzung | 880 m ² Wohnbaufläche |
| Fläche (gesamt) | 880 m ² |
| Flächendifferenz | 0 m ² |



Kreis Kreisfreie Stadt Leipzig
Gemarkung Meusdorf (0421)

Fortführungsnachweis 00263
Fortführungsfallnummer 66

Berichtigung eines Zeichenfehlers

Vor der Fortführung

| | |
|----------------------|----------------------------------|
| Grundbuchbezirk | Meusdorf |
| Grundbuchblatt | 833 |
| Laufende Nummer | 1 |
| Flurstück | 858 |
| Gemarkung | Meusdorf |
| Gemarkungsschlüssel | 0421 |
| Lage | Höltystraße 23 |
| Fläche | 870 m ² |
| Tatsächliche Nutzung | 870 m ² Wohnbaufläche |

Nach der Fortführung

| | |
|----------------------|----------------------------------|
| Flurstück | 858 |
| Gemarkung | Meusdorf |
| Gemarkungsschlüssel | 0421 |
| Lage | Höltystraße 23 |
| Fläche | 870 m ² |
| Tatsächliche Nutzung | 870 m ² Wohnbaufläche |
| Fläche (gesamt) | 870 m ² |
| Flächendifferenz | 0 m ² |



Kreis Kreisfreie Stadt Leipzig
Gemarkung Meusdorf (0421)

Fortführungsnachweis 00263
Fortführungsfallnummer 67

Veränderung der Lage

Veränderung der tatsächlichen Nutzung mit Änderung der Wirtschaftsart

Vor der Fortführung

Grundbuchbezirk Meusdorf
Grundbuchblatt 834
Laufende Nummer 1
Flurstück 859
Gemarkung Meusdorf
Gemarkungsschlüssel 0421
Lage Höltystraße
Fläche 880 m²
Tatsächliche Nutzung 880 m² Landwirtschaft

Nach der Fortführung

Flurstück 859
Gemarkung Meusdorf
Gemarkungsschlüssel 0421
Lage ohne Lage
Fläche 880 m²
Tatsächliche Nutzung 880 m² Wohnbaufläche

Fläche (gesamt) 880 m²
Flächendifferenz 0 m²



Kreis Kreisfreie Stadt Leipzig
Gemarkung Meusdorf (0421)

Fortführungsnachweis 00263
Fortführungsfallnummer 68

Berichtigung eines Zeichenfehlers

Vor der Fortführung

| | |
|----------------------|----------------------------------|
| Grundbuchbezirk | Meusdorf |
| Grundbuchblatt | 835 |
| Laufende Nummer | 2 |
| Flurstück | 860 |
| Gemarkung | Meusdorf |
| Gemarkungsschlüssel | 0421 |
| Lage | Höltystraße 19 |
| Fläche | 870 m ² |
| Tatsächliche Nutzung | 870 m ² Wohnbaufläche |

Nach der Fortführung

| | |
|----------------------|----------------------------------|
| Flurstück | 860 |
| Gemarkung | Meusdorf |
| Gemarkungsschlüssel | 0421 |
| Lage | Höltystraße 19 |
| Fläche | 870 m ² |
| Tatsächliche Nutzung | 870 m ² Wohnbaufläche |
| Fläche (gesamt) | 870 m ² |
| Flächendifferenz | 0 m ² |



Kreis Kreisfreie Stadt Leipzig
Gemarkung Meusdorf (0421)

Fortführungsnachweis 00263
Fortführungsfallnummer 69

Berichtigung eines Zeichenfehlers

Vor der Fortführung

Grundbuchbezirk Meusdorf
Grundbuchblatt 836
Laufende Nummer 1
Flurstück 861
Gemarkung Meusdorf
Gemarkungsschlüssel 0421
Lage Höltystraße 17
Fläche 870 m²
Tatsächliche Nutzung 870 m² Wohnbaufläche

Nach der Fortführung

Flurstück 861
Gemarkung Meusdorf
Gemarkungsschlüssel 0421
Lage Höltystraße 17
Fläche 870 m²
Tatsächliche Nutzung 870 m² Wohnbaufläche

Fläche (gesamt) 870 m²
Flächendifferenz 0 m²



Kreis Kreisfreie Stadt Leipzig
Gemarkung Meusdorf (0421)

Fortführungsnachweis 00263
Fortführungsfallnummer 70

Berichtigung eines Zeichenfehlers

Vor der Fortführung

Grundbuchbezirk Meusdorf
Grundbuchblatt 837
Laufende Nummer 1
Flurstück 862
Gemarkung Meusdorf
Gemarkungsschlüssel 0421
Lage Höltystraße 15
Fläche 880 m²
Tatsächliche Nutzung 880 m² Wohnbaufläche

Nach der Fortführung

Flurstück 862
Gemarkung Meusdorf
Gemarkungsschlüssel 0421
Lage Höltystraße 15
Fläche 880 m²
Tatsächliche Nutzung 880 m² Wohnbaufläche

Fläche (gesamt) 880 m²
Flächendifferenz 0 m²



Kreis Kreisfreie Stadt Leipzig
Gemarkung Meusdorf (0421)

Fortführungsnachweis 00263
Fortführungsfallnummer 71

Berichtigung eines Zeichenfehlers

Vor der Fortführung

| | |
|----------------------|----------------------------------|
| Grundbuchbezirk | Meusdorf |
| Grundbuchblatt | 838 |
| Laufende Nummer | 1 |
| Flurstück | 863 |
| Gemarkung | Meusdorf |
| Gemarkungsschlüssel | 0421 |
| Lage | Höltystraße 13 |
| Fläche | 870 m ² |
| Tatsächliche Nutzung | 870 m ² Wohnbaufläche |

Nach der Fortführung

| | |
|----------------------|----------------------------------|
| Flurstück | 863 |
| Gemarkung | Meusdorf |
| Gemarkungsschlüssel | 0421 |
| Lage | Höltystraße 13 |
| Fläche | 870 m ² |
| Tatsächliche Nutzung | 870 m ² Wohnbaufläche |
| Fläche (gesamt) | 870 m ² |
| Flächendifferenz | 0 m ² |



Kreis Kreisfreie Stadt Leipzig
Gemarkung Meusdorf (0421)

Fortführungsnachweis 00263
Fortführungsfallnummer 72

Berichtigung eines Zeichenfehlers

Veränderung der Lage

Veränderung der tatsächlichen Nutzung mit Änderung der Wirtschaftsart

Vor der Fortführung

| | |
|----------------------|-----------------------------------|
| Grundbuchbezirk | Meusdorf |
| Grundbuchblatt | 839 |
| Laufende Nummer | 1 |
| Flurstück | 864 |
| Gemarkung | Meusdorf |
| Gemarkungsschlüssel | 0421 |
| Lage | Höltysstraße |
| Fläche | 880 m ² |
| Tatsächliche Nutzung | 880 m ² Landwirtschaft |

Nach der Fortführung

| | |
|----------------------|----------------------------------|
| Flurstück | 864 |
| Gemarkung | Meusdorf |
| Gemarkungsschlüssel | 0421 |
| Lage | ohne Lage |
| Fläche | 880 m ² |
| Tatsächliche Nutzung | 880 m ² Wohnbaufläche |
| Fläche (gesamt) | 880 m ² |
| Flächendifferenz | 0 m ² |



Kreis Kreisfreie Stadt Leipzig
Gemarkung Meusdorf (0421)

Fortführungsnachweis 00263
Fortführungsfallnummer 73

Berichtigung eines Zeichenfehlers

Vor der Fortführung

Grundbuchbezirk Meusdorf
Grundbuchblatt 1986
Laufende Nummer 1
Flurstück 869
Gemarkung Meusdorf
Gemarkungsschlüssel 0421
Lage Höltystraße 37
Fläche 802 m²
Tatsächliche Nutzung 802 m² Wohnbaufläche

Nach der Fortführung

Flurstück 869
Gemarkung Meusdorf
Gemarkungsschlüssel 0421
Lage Höltystraße 37
Fläche 802 m²
Tatsächliche Nutzung 802 m² Wohnbaufläche

Fläche (gesamt) 802 m²
Flächendifferenz 0 m²



Kreis Kreisfreie Stadt Leipzig
Gemarkung Meusdorf (0421)

Fortführungsnachweis 00263
Fortführungsfallnummer 74

Berichtigung eines Zeichenfehlers

Vor der Fortführung

Grundbuchbezirk Meusdorf
Grundbuchblatt 400375
Laufende Nummer 1
Grundbuchbezirk Meusdorf
Grundbuchblatt 822
Laufende Nummer BDO
Flurstück 870
Gemarkung Meusdorf
Gemarkungsschlüssel 0421
Lage Höltystraße 39
Fläche 781 m²
Tatsächliche Nutzung 781 m² Wohnbaufläche

Nach der Fortführung

Flurstück 870
Gemarkung Meusdorf
Gemarkungsschlüssel 0421
Lage Höltystraße 39
Fläche 781 m²
Tatsächliche Nutzung 781 m² Wohnbaufläche

Fläche (gesamt) 781 m²
Flächendifferenz 0 m²



Kreis Kreisfreie Stadt Leipzig
Gemarkung Meusdorf (0421)

Fortführungsnachweis 00263
Fortführungsfallnummer 75

Berichtigung eines Zeichenfehlers

Vor der Fortführung

Grundbuchbezirk Meusdorf
Grundbuchblatt 1673
Laufende Nummer 1
Flurstück 871/2
Gemarkung Meusdorf
Gemarkungsschlüssel 0421
Lage Höltystraße 1
Fläche 617 m²
Tatsächliche Nutzung 617 m² Wohnbaufläche

Nach der Fortführung

Flurstück 871/2
Gemarkung Meusdorf
Gemarkungsschlüssel 0421
Lage Höltystraße 1
Fläche 617 m²
Tatsächliche Nutzung 617 m² Wohnbaufläche

Fläche (gesamt) 617 m²
Flächendifferenz 0 m²



Kreis Kreisfreie Stadt Leipzig
Gemarkung Meusdorf (0421)

Fortführungsnachweis 00263
Fortführungsfallnummer 76

Berichtigung eines Zeichenfehlers

Veränderung der Lage

Vor der Fortführung

Grundbuchbezirk Meusdorf
Grundbuchblatt 824
Laufende Nummer 7
Flurstück 873
Gemarkung Meusdorf
Gemarkungsschlüssel 0421
Lage Hafisweg
Pahlenweg
Fläche 3780 m²
Tatsächliche Nutzung 3780 m² Straßenverkehr

Nach der Fortführung

Flurstück 873
Gemarkung Meusdorf
Gemarkungsschlüssel 0421
Lage Hafisweg
Fläche 3780 m²
Tatsächliche Nutzung 3780 m² Straßenverkehr

Fläche (gesamt) 3780 m²
Flächendifferenz 0 m²



Kreis Kreisfreie Stadt Leipzig
Gemarkung Meusdorf (0421)

Fortführungsnachweis 00263
Fortführungsfallnummer 77

Berichtigung eines Zeichenfehlers

Veränderung der Lage

Vor der Fortführung

| | |
|----------------------|------------------------------------|
| Grundbuchbezirk | Meusdorf |
| Grundbuchblatt | 824 |
| Laufende Nummer | 8 |
| Flurstück | 874 |
| Gemarkung | Meusdorf |
| Gemarkungsschlüssel | 0421 |
| Lage | Hafisweg Wittgensteinweg |
| Fläche | 3299 m ² |
| Tatsächliche Nutzung | 3299 m ² Straßenverkehr |

Nach der Fortführung

| | |
|----------------------|------------------------------------|
| Flurstück | 874 |
| Gemarkung | Meusdorf |
| Gemarkungsschlüssel | 0421 |
| Lage | Wittgensteinweg |
| Fläche | 3299 m ² |
| Tatsächliche Nutzung | 3299 m ² Straßenverkehr |
| Fläche (gesamt) | 3299 m ² |
| Flächendifferenz | 0 m ² |



Kreis Kreisfreie Stadt Leipzig
Gemarkung Meusdorf (0421)

Fortführungsnachweis 00263
Fortführungsfallnummer 78

Berichtigung eines Zeichenfehlers

Vor der Fortführung

Grundbuchbezirk Meusdorf
Grundbuchblatt 824
Laufende Nummer 9
Flurstück 875
Gemarkung Meusdorf
Gemarkungsschlüssel 0421
Lage Calderónweg
Fläche 3742 m²
Tatsächliche Nutzung 3742 m² Straßenverkehr

Nach der Fortführung

Flurstück 875
Gemarkung Meusdorf
Gemarkungsschlüssel 0421
Lage Calderónweg
Fläche 3742 m²
Tatsächliche Nutzung 3742 m² Straßenverkehr

Fläche (gesamt) 3742 m²
Flächendifferenz 0 m²



Vermessungsverwaltung des Freistaates Sachsen

Kreisfreie Stadt Leipzig
Burgplatz 1
04109 Leipzig

Auszug aus dem Liegenschaftskataster

Fortführungsnachweis

Erstellt am 01.11.2021

Kreis Kreisfreie Stadt Leipzig
Gemarkung Meusdorf (0421)

Fortführungsnachweis 00263
Fortführungsfallnummer 79

Berichtigung eines Zeichenfehlers

Vor der Fortführung

| | |
|----------------------|------------------------------------|
| Grundbuchbezirk | Meusdorf |
| Grundbuchblatt | 824 |
| Laufende Nummer | 10 |
| Flurstück | 876 |
| Gemarkung | Meusdorf |
| Gemarkungsschlüssel | 0421 |
| Lage | Pahlenweg |
| Fläche | 5266 m ² |
| Tatsächliche Nutzung | 5266 m ² Straßenverkehr |

Nach der Fortführung

| | |
|----------------------|------------------------------------|
| Flurstück | 876 |
| Gemarkung | Meusdorf |
| Gemarkungsschlüssel | 0421 |
| Lage | Pahlenweg |
| Fläche | 5266 m ² |
| Tatsächliche Nutzung | 5266 m ² Straßenverkehr |
| Fläche (gesamt) | 5266 m ² |
| Flächendifferenz | 0 m ² |



Kreis Kreisfreie Stadt Leipzig
Gemarkung Meusdorf (0421)

Fortführungsnachweis 00263
Fortführungsfallnummer 80

Berichtigung eines Zeichenfehlers

Vor der Fortführung

Grundbuchbezirk Meusdorf
Grundbuchblatt 824
Laufende Nummer 11
Flurstück 877
Gemarkung Meusdorf
Gemarkungsschlüssel 0421
Lage Erich-Mühsam-Weg
Fläche 4163 m²
Tatsächliche Nutzung 4163 m² Straßenverkehr

Nach der Fortführung

Flurstück 877
Gemarkung Meusdorf
Gemarkungsschlüssel 0421
Lage Erich-Mühsam-Weg
Fläche 4163 m²
Tatsächliche Nutzung 4163 m² Straßenverkehr

Fläche (gesamt) 4163 m²
Flächendifferenz 0 m²



Vermessungsverwaltung des Freistaates Sachsen

Kreisfreie Stadt Leipzig
Burgplatz 1
04109 Leipzig

Auszug aus dem Liegenschaftskataster

Fortführungsnachweis

Erstellt am 01.11.2021

Kreis Kreisfreie Stadt Leipzig
Gemarkung Meusdorf (0421)

Fortführungsnachweis 00263
Fortführungsfallnummer 81

Berichtigung eines Zeichenfehlers

Vor der Fortführung

Grundbuchbezirk Meusdorf
Grundbuchblatt 824
Laufende Nummer 17
Flurstück 882
Gemarkung Meusdorf
Gemarkungsschlüssel 0421
Lage Jack-London-Weg
Fläche 1917 m²
Tatsächliche Nutzung 1917 m² Straßenverkehr

Nach der Fortführung

Flurstück 882
Gemarkung Meusdorf
Gemarkungsschlüssel 0421
Lage Jack-London-Weg
Fläche 1917 m²
Tatsächliche Nutzung 1917 m² Straßenverkehr

Fläche (gesamt) 1917 m²
Flächendifferenz 0 m²



Kreis Kreisfreie Stadt Leipzig
Gemarkung Meusdorf (0421)

Fortführungsnachweis 00263
Fortführungsfallnummer 82

Berichtigung eines Zeichenfehlers

Veränderung der Lage

Vor der Fortführung

| | |
|----------------------|--|
| Grundbuchbezirk | Meusdorf |
| Grundbuchblatt | 824 |
| Laufende Nummer | 46 |
| Flurstück | 884/1 |
| Gemarkung | Meusdorf |
| Gemarkungsschlüssel | 0421 |
| Lage | Joachim-Gottschalk-Weg Schwarzenbergweg |
| Fläche | 3687 m ² |
| Tatsächliche Nutzung | 3687 m ² Straßenverkehr |

Nach der Fortführung

| | |
|----------------------|------------------------------------|
| Flurstück | 884/1 |
| Gemarkung | Meusdorf |
| Gemarkungsschlüssel | 0421 |
| Lage | Schwarzenbergweg |
| Fläche | 3687 m ² |
| Tatsächliche Nutzung | 3687 m ² Straßenverkehr |
| Fläche (gesamt) | 3687 m ² |
| Flächendifferenz | 0 m ² |



Kreis Kreisfreie Stadt Leipzig
Gemarkung Meusdorf (0421)

Fortführungsnachweis 00263
Fortführungsfallnummer 83

Berichtigung eines Zeichenfehlers

Veränderung der Lage

Vor der Fortführung

Grundbuchbezirk Meusdorf
Grundbuchblatt 824
Laufende Nummer 46
Flurstück 884/2
Gemarkung Meusdorf
Gemarkungsschlüssel 0421
Lage Jack-London-Weg
Schwarzenbergweg
Fläche 3056 m²
Tatsächliche Nutzung 3056 m² Straßenverkehr

Nach der Fortführung

Flurstück 884/2
Gemarkung Meusdorf
Gemarkungsschlüssel 0421
Lage Schwarzenbergweg
Fläche 3056 m²
Tatsächliche Nutzung 3056 m² Straßenverkehr

Fläche (gesamt) 3056 m²
Flächendifferenz 0 m²



Kreis Kreisfreie Stadt Leipzig
Gemarkung Meusdorf (0421)

Fortführungsnachweis 00263
Fortführungsfallnummer 84

Berichtigung eines Zeichenfehlers

Veränderung der Lage

Vor der Fortführung

Grundbuchbezirk Meusdorf
Grundbuchblatt 824
Laufende Nummer 46
Flurstück 884/12
Gemarkung Meusdorf
Gemarkungsschlüssel 0421
Lage Leinegraben
Schwarzenbergweg
Fläche 4720 m²
Tatsächliche Nutzung 4720 m² Straßenverkehr

Nach der Fortführung

Flurstück 884/12
Gemarkung Meusdorf
Gemarkungsschlüssel 0421
Lage Schwarzenbergweg
Fläche 4720 m²
Tatsächliche Nutzung 4720 m² Straßenverkehr

Fläche (gesamt) 4720 m²
Flächendifferenz 0 m²



Vermessungsverwaltung des Freistaates Sachsen

Kreisfreie Stadt Leipzig
Burgplatz 1
04109 Leipzig

Auszug aus dem Liegenschaftskataster

Fortführungsnachweis

Erstellt am 01.11.2021

Kreis Kreisfreie Stadt Leipzig
Gemarkung Meusdorf (0421)

Fortführungsnachweis 00263
Fortführungsfallnummer 85

Berichtigung eines Zeichenfehlers

Vor der Fortführung

Grundbuchbezirk Meusdorf
Grundbuchblatt 824
Laufende Nummer 46
Flurstück 884/16
Gemarkung Meusdorf
Gemarkungsschlüssel 0421
Lage Schwarzenbergweg
Fläche 6454 m²
Tatsächliche Nutzung 6454 m² Straßenverkehr

Nach der Fortführung

Flurstück 884/16
Gemarkung Meusdorf
Gemarkungsschlüssel 0421
Lage Schwarzenbergweg
Fläche 6454 m²
Tatsächliche Nutzung 6454 m² Straßenverkehr

Fläche (gesamt) 6454 m²
Flächendifferenz 0 m²



Vermessungsverwaltung des Freistaates Sachsen

Kreisfreie Stadt Leipzig
Burgplatz 1
04109 Leipzig

Auszug aus dem Liegenschaftskataster

Fortführungsnachweis

Erstellt am 01.11.2021

Kreis Kreisfreie Stadt Leipzig
Gemarkung Meusdorf (0421)

Fortführungsnachweis 00263
Fortführungsfallnummer 86

Berichtigung eines Zeichenfehlers

Vor der Fortführung

| | |
|----------------------|------------------------------------|
| Grundbuchbezirk | Meusdorf |
| Grundbuchblatt | 824 |
| Laufende Nummer | 20 |
| Flurstück | 885 |
| Gemarkung | Meusdorf |
| Gemarkungsschlüssel | 0421 |
| Lage | Cervantesweg |
| Fläche | 2620 m ² |
| Tatsächliche Nutzung | 2620 m ² Straßenverkehr |

Nach der Fortführung

| | |
|----------------------|------------------------------------|
| Flurstück | 885 |
| Gemarkung | Meusdorf |
| Gemarkungsschlüssel | 0421 |
| Lage | Cervantesweg |
| Fläche | 2620 m ² |
| Tatsächliche Nutzung | 2620 m ² Straßenverkehr |
| Fläche (gesamt) | 2620 m ² |
| Flächendifferenz | 0 m ² |



Kreis Kreisfreie Stadt Leipzig
Gemarkung Meusdorf (0421)

Fortführungsnachweis 00263
Fortführungsfallnummer 87

Berichtigung eines Zeichenfehlers

Vor der Fortführung

| | |
|----------------------|------------------------------------|
| Grundbuchbezirk | Meusdorf |
| Grundbuchblatt | 824 |
| Laufende Nummer | 24 |
| Flurstück | 889 |
| Gemarkung | Meusdorf |
| Gemarkungsschlüssel | 0421 |
| Lage | Cézanneweg |
| Fläche | 2897 m ² |
| Tatsächliche Nutzung | 2897 m ² Straßenverkehr |

Nach der Fortführung

| | |
|----------------------|------------------------------------|
| Flurstück | 889 |
| Gemarkung | Meusdorf |
| Gemarkungsschlüssel | 0421 |
| Lage | Cézanneweg |
| Fläche | 2897 m ² |
| Tatsächliche Nutzung | 2897 m ² Straßenverkehr |
| Fläche (gesamt) | 2897 m ² |
| Flächendifferenz | 0 m ² |



Kreis Kreisfreie Stadt Leipzig
Gemarkung Meusdorf (0421)

Fortführungsnachweis 00263
Fortführungsfallnummer 88

Berichtigung eines Zeichenfehlers

Vor der Fortführung

Grundbuchbezirk Meusdorf
Grundbuchblatt 824
Laufende Nummer 25
Flurstück 890
Gemarkung Meusdorf
Gemarkungsschlüssel 0421
Lage Heinrich-Zille-Weg
Fläche 3236 m²
Tatsächliche Nutzung 3236 m² Straßenverkehr

Nach der Fortführung

Flurstück 890
Gemarkung Meusdorf
Gemarkungsschlüssel 0421
Lage Heinrich-Zille-Weg
Fläche 3236 m²
Tatsächliche Nutzung 3236 m² Straßenverkehr

Fläche (gesamt) 3236 m²
Flächendifferenz 0 m²



Vermessungsverwaltung des Freistaates Sachsen

Kreisfreie Stadt Leipzig
Burgplatz 1
04109 Leipzig

Auszug aus dem Liegenschaftskataster

Fortführungsnachweis

Erstellt am 01.11.2021

Kreis Kreisfreie Stadt Leipzig
Gemarkung Meusdorf (0421)

Fortführungsnachweis 00263
Fortführungsfallnummer 89

Berichtigung eines Zeichenfehlers

Vor der Fortführung

Grundbuchbezirk Meusdorf
Grundbuchblatt 824
Laufende Nummer 53
Flurstück 894/1
Gemarkung Meusdorf
Gemarkungsschlüssel 0421
Lage Tollweg
Fläche 3043 m²
Tatsächliche Nutzung 3043 m² Straßenverkehr

Nach der Fortführung

Flurstück 894/1
Gemarkung Meusdorf
Gemarkungsschlüssel 0421
Lage Tollweg
Fläche 3043 m²
Tatsächliche Nutzung 3043 m² Straßenverkehr

Fläche (gesamt) 3043 m²
Flächendifferenz 0 m²



Kreis Kreisfreie Stadt Leipzig
Gemarkung Meusdorf (0421)

Fortführungsnachweis 00263
Fortführungsfallnummer 90

Berichtigung eines Zeichenfehlers

Veränderung der Lage

Vor der Fortführung

Grundbuchbezirk Meusdorf
Grundbuchblatt 824
Laufende Nummer 53
Flurstück 894/3
Gemarkung Meusdorf
Gemarkungsschlüssel 0421
Lage Logauweg
Tollweg
Fläche 3715 m²
Tatsächliche Nutzung 3715 m² Straßenverkehr

Nach der Fortführung

Flurstück 894/3
Gemarkung Meusdorf
Gemarkungsschlüssel 0421
Lage Tollweg
Fläche 3715 m²
Tatsächliche Nutzung 3715 m² Straßenverkehr

Fläche (gesamt) 3715 m²
Flächendifferenz 0 m²



Kreis Kreisfreie Stadt Leipzig
Gemarkung Meusdorf (0421)

Fortführungsnachweis 00263
Fortführungsfallnummer 91

Berichtigung eines Zeichenfehlers

Vor der Fortführung

| | |
|----------------------|---|
| Grundbuchbezirk | Meusdorf |
| Grundbuchblatt | 824 |
| Laufende Nummer | 53 |
| Flurstück | 894/4 |
| Gemarkung | Meusdorf |
| Gemarkungsschlüssel | 0421 |
| Lage | Tollweg |
| Fläche | 3445 m ² |
| Tatsächliche Nutzung | 3428 m ² Straßenverkehr 17 m ² Wohnbaufläche |

Nach der Fortführung

| | |
|----------------------|---|
| Flurstück | 894/4 |
| Gemarkung | Meusdorf |
| Gemarkungsschlüssel | 0421 |
| Lage | Tollweg |
| Fläche | 3445 m ² |
| Tatsächliche Nutzung | 17 m ² Wohnbaufläche 3428 m ² Straßenverkehr |
| Fläche (gesamt) | 3445 m ² |
| Flächendifferenz | 0 m ² |



Kreis Kreisfreie Stadt Leipzig
Gemarkung Meusdorf (0421)

Fortführungsnachweis 00263
Fortführungsfallnummer 92

Berichtigung eines Zeichenfehlers

Vor der Fortführung

Grundbuchbezirk Meusdorf
Grundbuchblatt 824
Laufende Nummer 30
Flurstück 895
Gemarkung Meusdorf
Gemarkungsschlüssel 0421
Lage Kosakenweg
Fläche 3660 m²
Tatsächliche Nutzung 3660 m² Straßenverkehr

Nach der Fortführung

Flurstück 895
Gemarkung Meusdorf
Gemarkungsschlüssel 0421
Lage Kosakenweg
Fläche 3660 m²
Tatsächliche Nutzung 3660 m² Straßenverkehr

Fläche (gesamt) 3660 m²
Flächendifferenz 0 m²



Kreis Kreisfreie Stadt Leipzig
Gemarkung Meusdorf (0421)

Fortführungsnachweis 00263
Fortführungsfallnummer 93

Berichtigung eines Zeichenfehlers

Veränderung der Lage

Vor der Fortführung

Grundbuchbezirk Meusdorf
Grundbuchblatt 824
Laufende Nummer MTA
Flurstück 896
Gemarkung Meusdorf
Gemarkungsschlüssel 0421
Lage Jutta-Hipp-Weg
Offenbachweg
Fläche 5160 m²
Tatsächliche Nutzung 5160 m² Straßenverkehr

Nach der Fortführung

Flurstück 896
Gemarkung Meusdorf
Gemarkungsschlüssel 0421
Lage Jutta-Hipp-Weg
Fläche 5160 m²
Tatsächliche Nutzung 5160 m² Straßenverkehr

Fläche (gesamt) 5160 m²
Flächendifferenz 0 m²



Kreis Kreisfreie Stadt Leipzig
Gemarkung Meusdorf (0421)

Fortführungsnachweis 00263
Fortführungsfallnummer 94

Berichtigung eines Zeichenfehlers

Vor der Fortführung

| | |
|----------------------|------------------------------------|
| Grundbuchbezirk | Meusdorf |
| Grundbuchblatt | 824 |
| Laufende Nummer | 32 |
| Flurstück | 897 |
| Gemarkung | Meusdorf |
| Gemarkungsschlüssel | 0421 |
| Lage | Zolaweg |
| Fläche | 2066 m ² |
| Tatsächliche Nutzung | 2066 m ² Straßenverkehr |

Nach der Fortführung

| | |
|----------------------|------------------------------------|
| Flurstück | 897 |
| Gemarkung | Meusdorf |
| Gemarkungsschlüssel | 0421 |
| Lage | Zolaweg |
| Fläche | 2066 m ² |
| Tatsächliche Nutzung | 2066 m ² Straßenverkehr |
| Fläche (gesamt) | 2066 m ² |
| Flächendifferenz | 0 m ² |



Kreis Kreisfreie Stadt Leipzig
Gemarkung Meusdorf (0421)

Fortführungsnachweis 00263
Fortführungsfallnummer 95

Berichtigung eines Zeichenfehlers

Veränderung der Lage

Vor der Fortführung

Grundbuchbezirk Meusdorf
Grundbuchblatt 824
Laufende Nummer 33
Flurstück 898
Gemarkung Meusdorf
Gemarkungsschlüssel 0421
Lage Corotweg
Jutta-Hipp-Weg
Fläche 2291 m²
Tatsächliche Nutzung 2291 m² Straßenverkehr

Nach der Fortführung

Flurstück 898
Gemarkung Meusdorf
Gemarkungsschlüssel 0421
Lage Corotweg
Fläche 2291 m²
Tatsächliche Nutzung 2291 m² Straßenverkehr

Fläche (gesamt) 2291 m²
Flächendifferenz 0 m²



Vermessungsverwaltung des Freistaates Sachsen

Kreisfreie Stadt Leipzig
Burgplatz 1
04109 Leipzig

Auszug aus dem Liegenschaftskataster

Fortführungsnachweis

Erstellt am 01.11.2021

Kreis Kreisfreie Stadt Leipzig
Gemarkung Meusdorf (0421)

Fortführungsnachweis 00263
Fortführungsfallnummer 96

Berichtigung eines Zeichenfehlers

Vor der Fortführung

| | |
|----------------------|------------------------------------|
| Grundbuchbezirk | Meusdorf |
| Grundbuchblatt | 824 |
| Laufende Nummer | 34 |
| Flurstück | 899 |
| Gemarkung | Meusdorf |
| Gemarkungsschlüssel | 0421 |
| Lage | Dochturowweg |
| Fläche | 2583 m ² |
| Tatsächliche Nutzung | 2583 m ² Straßenverkehr |

Nach der Fortführung

| | |
|----------------------|------------------------------------|
| Flurstück | 899 |
| Gemarkung | Meusdorf |
| Gemarkungsschlüssel | 0421 |
| Lage | Dochturowweg |
| Fläche | 2583 m ² |
| Tatsächliche Nutzung | 2583 m ² Straßenverkehr |
| Fläche (gesamt) | 2583 m ² |
| Flächendifferenz | 0 m ² |



Vermessungsverwaltung des Freistaates Sachsen

Kreisfreie Stadt Leipzig
Burgplatz 1
04109 Leipzig

Auszug aus dem Liegenschaftskataster

Fortführungsnachweis

Erstellt am 01.11.2021

Kreis Kreisfreie Stadt Leipzig
Gemarkung Meusdorf (0421)

Fortführungsnachweis 00263
Fortführungsfallnummer 97

Berichtigung eines Zeichenfehlers

Vor der Fortführung

| | |
|----------------------|------------------------------------|
| Grundbuchbezirk | Meusdorf |
| Grundbuchblatt | 824 |
| Laufende Nummer | 35 |
| Flurstück | 900 |
| Gemarkung | Meusdorf |
| Gemarkungsschlüssel | 0421 |
| Lage | Goldoniweg |
| Fläche | 2858 m ² |
| Tatsächliche Nutzung | 2858 m ² Straßenverkehr |

Nach der Fortführung

| | |
|----------------------|------------------------------------|
| Flurstück | 900 |
| Gemarkung | Meusdorf |
| Gemarkungsschlüssel | 0421 |
| Lage | Goldoniweg |
| Fläche | 2858 m ² |
| Tatsächliche Nutzung | 2858 m ² Straßenverkehr |
| Fläche (gesamt) | 2858 m ² |
| Flächendifferenz | 0 m ² |



Kreis Kreisfreie Stadt Leipzig
Gemarkung Meusdorf (0421)

Fortführungsnachweis 00263
Fortführungsfallnummer 98

Berichtigung eines Zeichenfehlers

Vor der Fortführung

Grundbuchbezirk Meusdorf
Grundbuchblatt 824
Laufende Nummer 36
Flurstück 901
Gemarkung Meusdorf
Gemarkungsschlüssel 0421
Lage Offenbachweg
Fläche 5191 m²
Tatsächliche Nutzung 5191 m² Straßenverkehr

Nach der Fortführung

Flurstück 901
Gemarkung Meusdorf
Gemarkungsschlüssel 0421
Lage Offenbachweg
Fläche 5191 m²
Tatsächliche Nutzung 5191 m² Straßenverkehr

Fläche (gesamt) 5191 m²
Flächendifferenz 0 m²



Kreis Kreisfreie Stadt Leipzig
Gemarkung Meusdorf (0421)

Fortführungsnachweis 00263
Fortführungsfallnummer 99

Berichtigung eines Zeichenfehlers

Veränderung der Lage

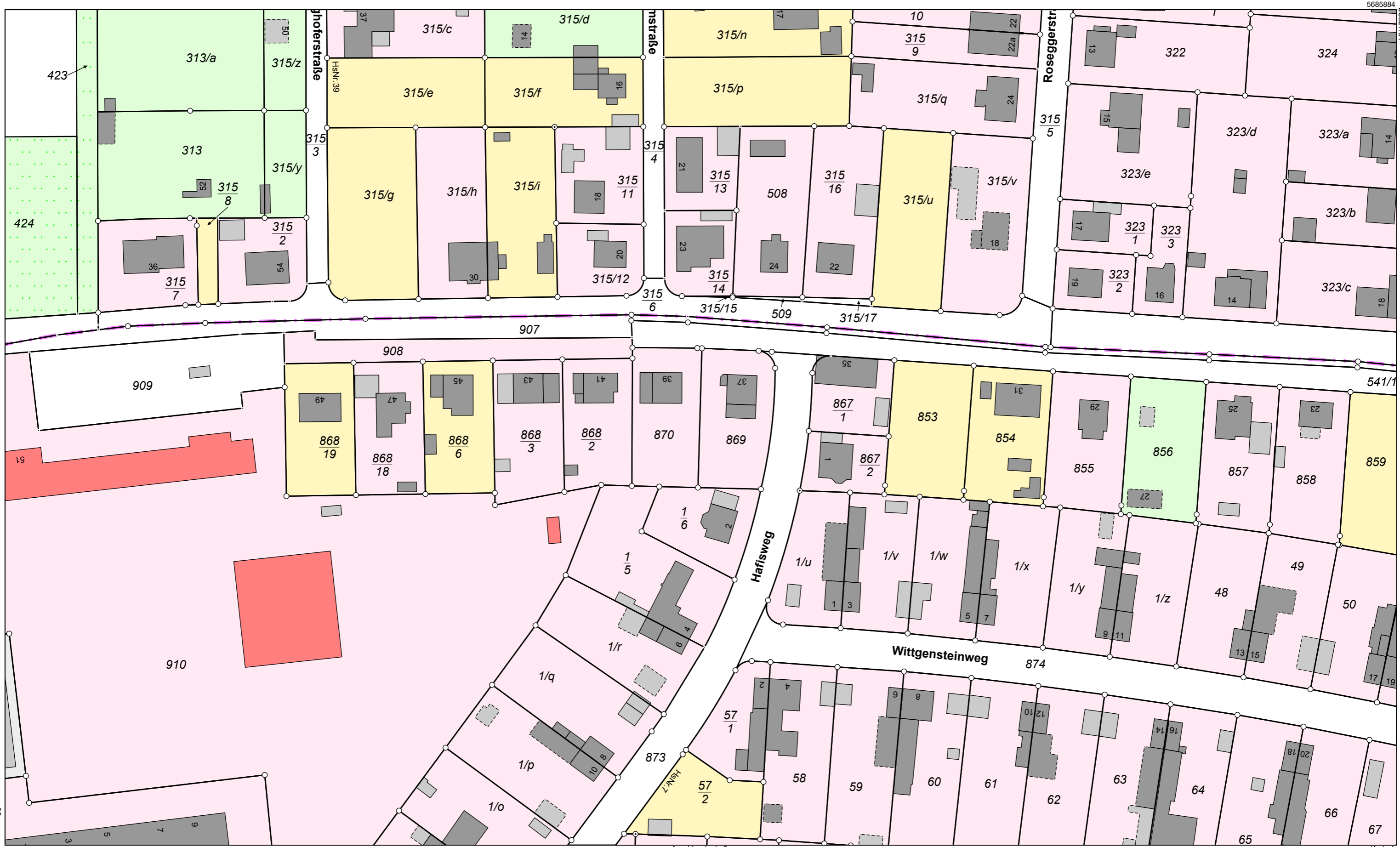
Vor der Fortführung

Grundbuchbezirk Meusdorf
Grundbuchblatt 824
Laufende Nummer 39
Flurstück 904
Gemarkung Meusdorf
Gemarkungsschlüssel 0421
Lage Altdorferweg
Logauweg
Fläche 3198 m²
Tatsächliche Nutzung 3198 m² Straßenverkehr

Nach der Fortführung

Flurstück 904
Gemarkung Meusdorf
Gemarkungsschlüssel 0421
Lage Logauweg
Fläche 3198 m²
Tatsächliche Nutzung 3198 m² Straßenverkehr

Fläche (gesamt) 3198 m²
Flächendifferenz 0 m²



5685644
 Maßstab 1:1000
 0 10 20 30 Meter

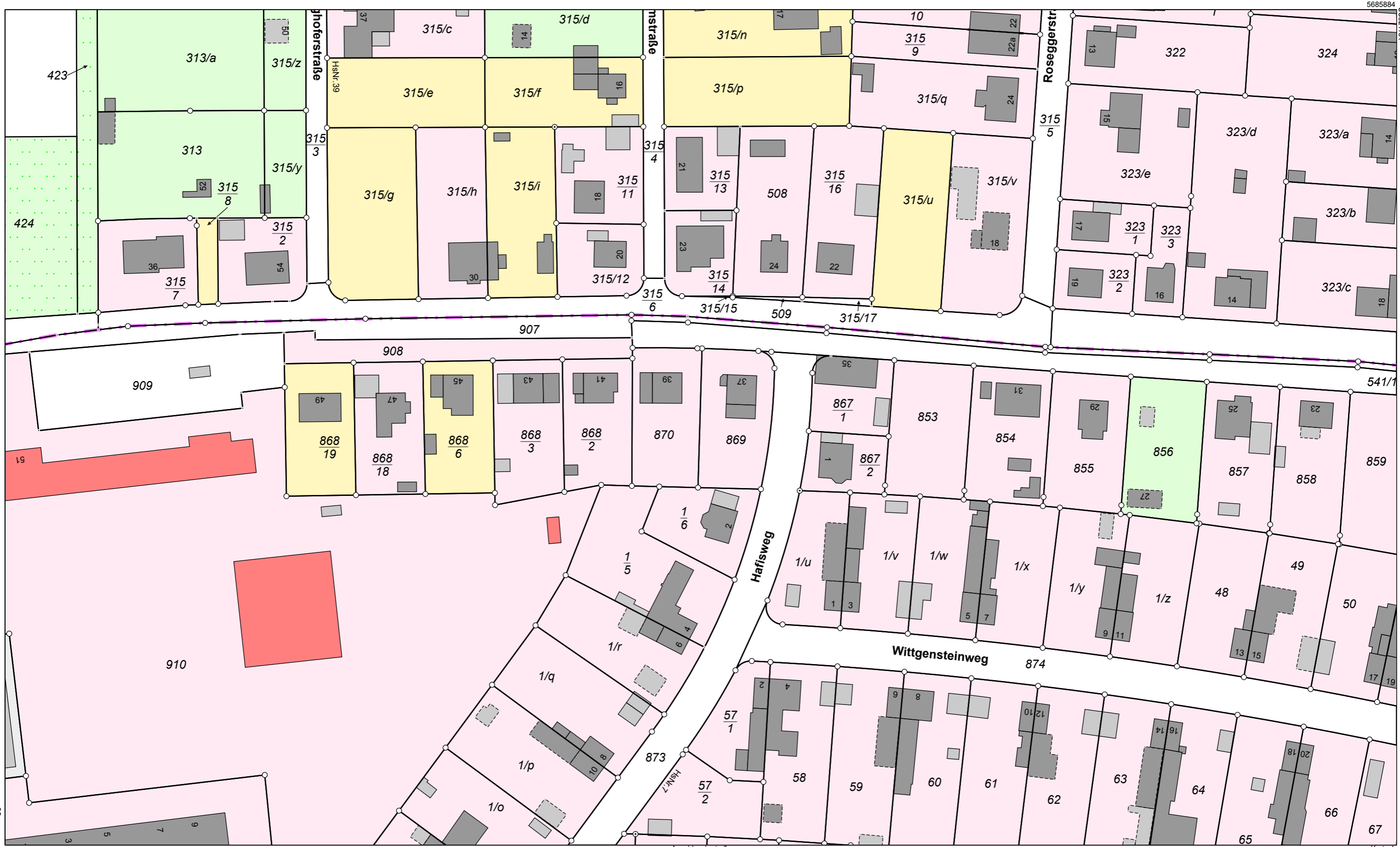
Der Auszug aus dem Liegenschaftskataster ist zur Entnahme von Maßen, insbesondere von Grenzmaßen oder Grenzabständen nicht geeignet.



Kreis Kreisfreie Stadt Leipzig
Gemarkung Meusdorf (0421)

Vermessungsverwaltung des Freistaates Sachsen
Kreisfreie Stadt Leipzig
 Burgplatz 1
 04109 Leipzig

Auszug aus dem Liegenschaftskataster
Fortführungsnachweis
Karte vor der Fortführung
 Erstellt am 01.11.2021
Fortführungsnachweis 00263
 Seite 101 von 138



5685644
 Maßstab 1:1000
 0 10 20 30 Meter

Der Auszug aus dem Liegenschaftskataster ist zur Entnahme von Maßen, insbesondere von Grenzmaßen oder Grenzabständen nicht geeignet.

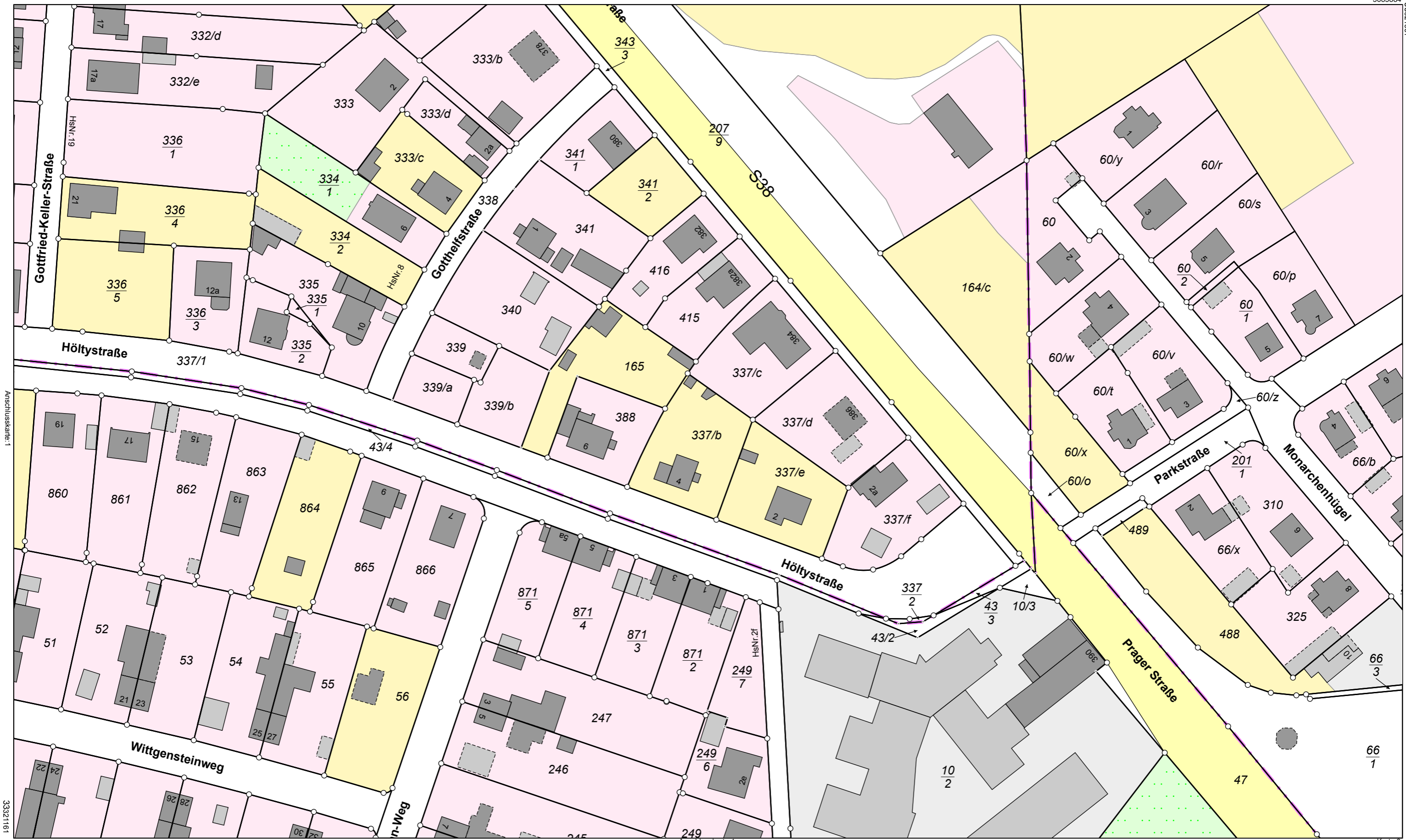


Vermessungsverwaltung des Freistaates Sachsen
 Kreisfreie Stadt Leipzig
 Burgplatz 1
 04109 Leipzig

Kreis Kreisfreie Stadt Leipzig
 Gemarkung Meusdorf (0421)

Auszug aus dem Liegenschaftskataster
 Fortführungsnachweis
 Karte nach der Fortführung
 Erstellt am 01.11.2021

Fortführungsnachweis 00263
 Seite 102 von 138

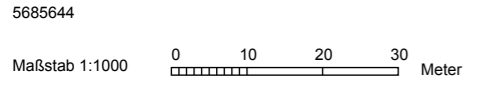


Anschlusskarte:1

3332161

Anschlusskarte:4

Karte:2



Der Auszug aus dem Liegenschaftskataster ist zur Entnahme von Maßen, insbesondere von Grenzmaßen oder Grenzabständen nicht geeignet.



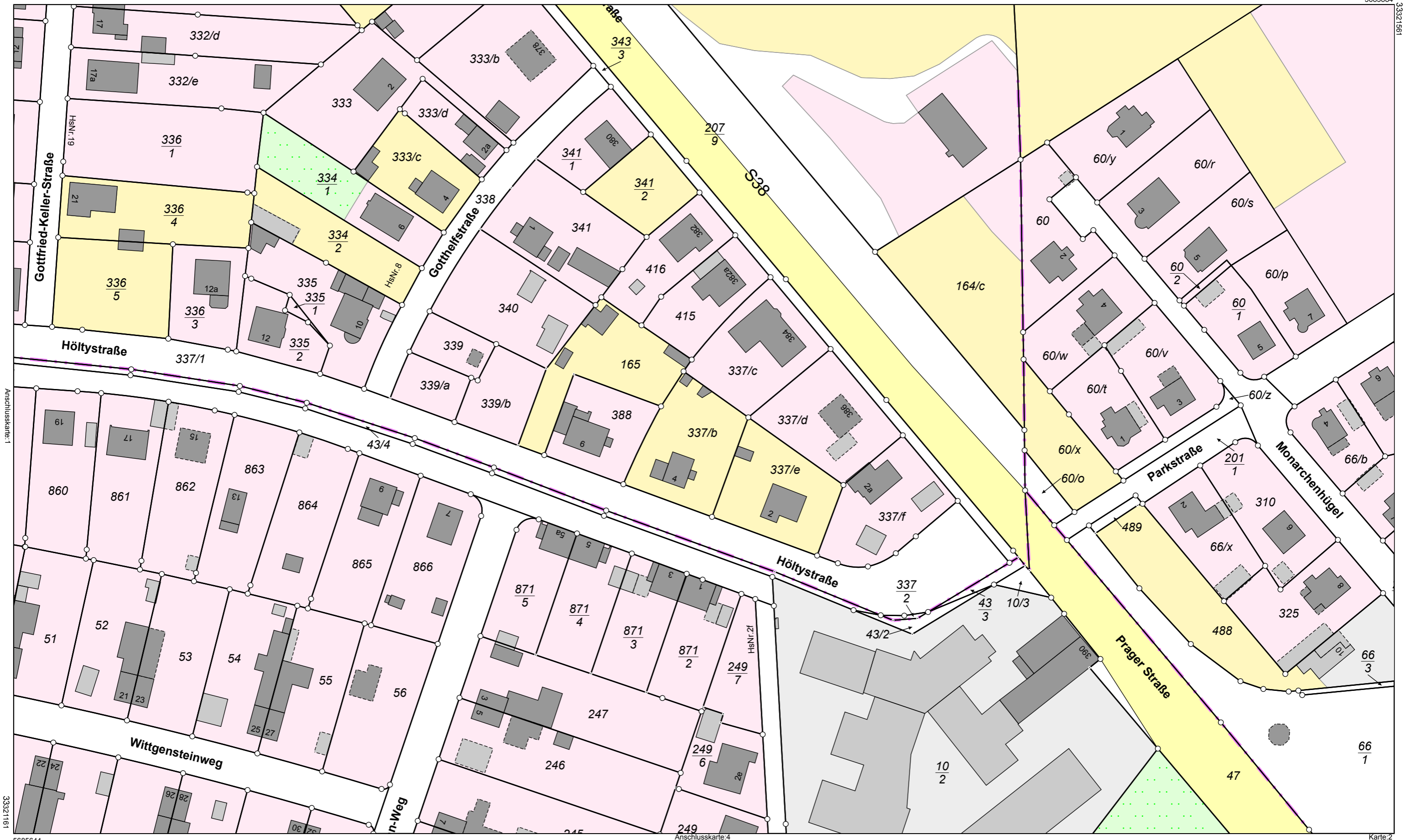
Vermessungsverwaltung des Freistaates Sachsen

Kreisfreie Stadt Leipzig
 Burgplatz 1
 04109 Leipzig

Kreis Kreisfreie Stadt Leipzig
 Gemarkung Meusdorf (0421)

Auszug aus dem Liegenschaftskataster
 Fortführungsnachweis
 Karte vor der Fortführung
 Erstellt am 01.11.2021

Fortführungsnachweis 00263
 Seite 103 von 138

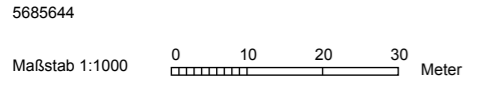


Anschlusskarte:1

3332161

Anschlusskarte:4

Karte:2



Der Auszug aus dem Liegenschaftskataster ist zur Entnahme von Maßen, insbesondere von Grenzmaßen oder Grenzabständen nicht geeignet.



Vermessungsverwaltung des Freistaates Sachsen
Kreisfreie Stadt Leipzig
 Burgplatz 1
 04109 Leipzig

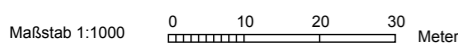
Kreis Kreisfreie Stadt Leipzig
Gemarkung Meusdorf (0421)

Auszug aus dem Liegenschaftskataster
Fortführungsnachweis
 Karte nach der Fortführung
 Erstellt am 01.11.2021

Fortführungsnachweis 00263
 Seite 104 von 138



5685404



Der Auszug aus dem Liegenschaftskataster ist zur Entnahme von Maßen, insbesondere von Grenzmaßen oder Grenzabständen nicht geeignet.



Kreis Kreisfreie Stadt Leipzig
Gemarkung Meusdorf (0421)

Vermessungsverwaltung des Freistaates Sachsen

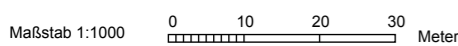
Kreisfreie Stadt Leipzig
 Burgplatz 1
 04109 Leipzig

Auszug aus dem Liegenschaftskataster
Fortführungsnachweis
Karte vor der Fortführung
 Erstellt am 01.11.2021

Fortführungsnachweis 00263
 Seite 105 von 138



5685404



Der Auszug aus dem Liegenschaftskataster ist zur Entnahme von Maßen, insbesondere von Grenzmaßen oder Grenzabständen nicht geeignet.



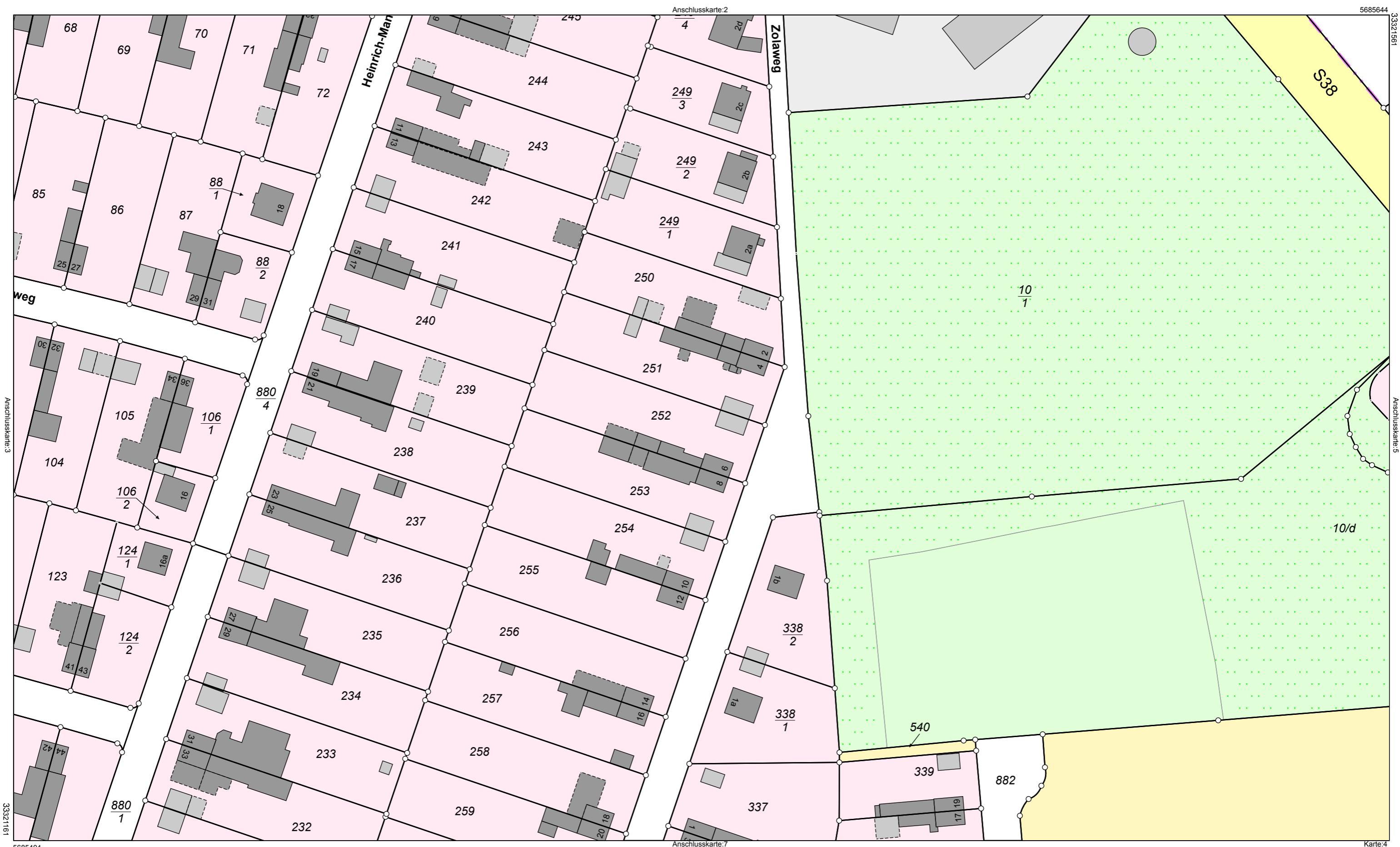
Kreis Kreisfreie Stadt Leipzig
Gemarkung Meusdorf (0421)

Vermessungsverwaltung des Freistaates Sachsen

Kreisfreie Stadt Leipzig
 Burgplatz 1
 04109 Leipzig

Auszug aus dem Liegenschaftskataster
Fortführungsnachweis
 Karte nach der Fortführung
 Erstellt am 01.11.2021

Fortführungsnachweis 00263
 Seite 106 von 138



5685404
 Maßstab 1:1000
 0 10 20 30 Meter

Der Auszug aus dem Liegenschaftskataster ist zur Entnahme von Maßen, insbesondere von Grenzmaßen oder Grenzabständen nicht geeignet.

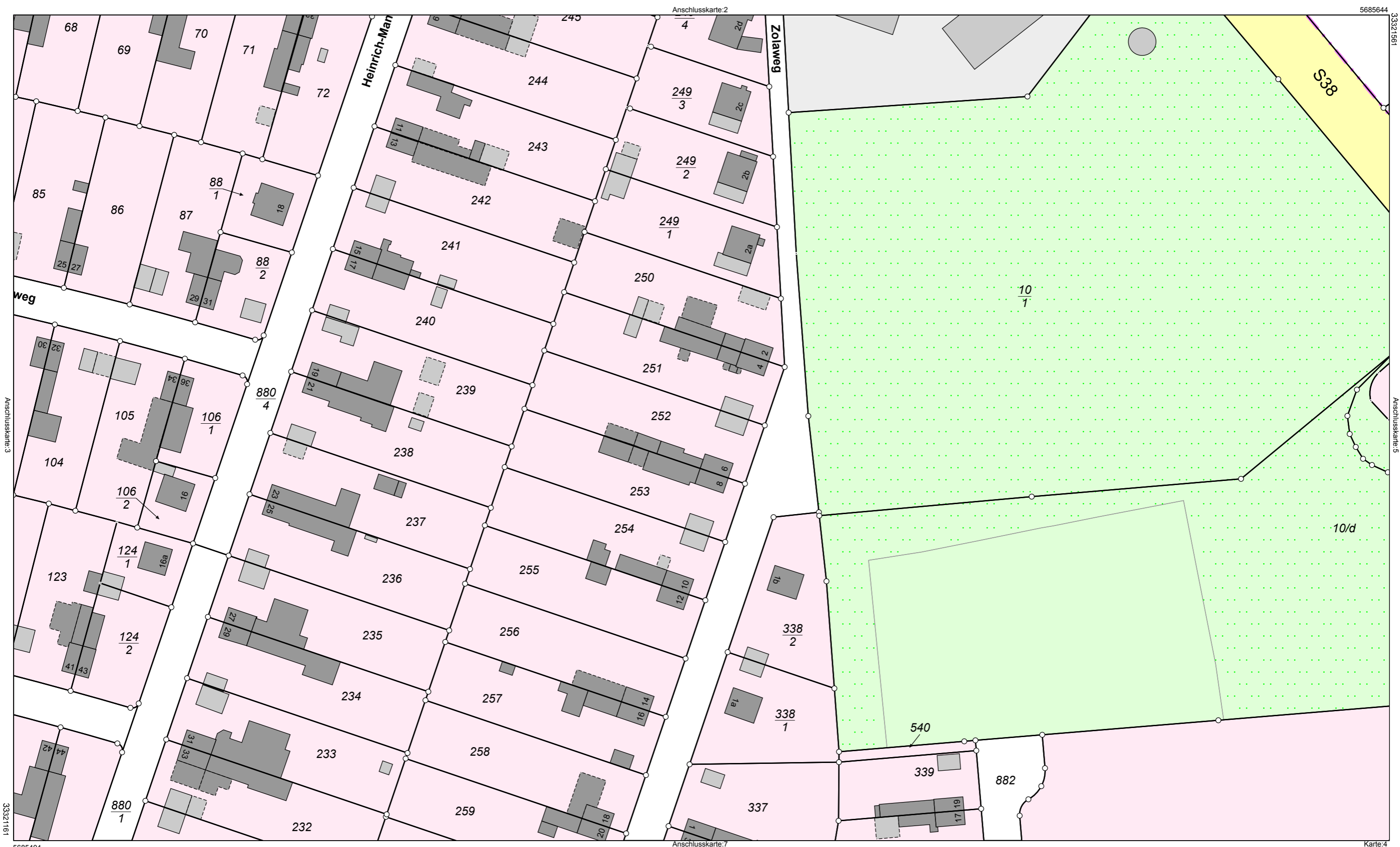


Vermessungsverwaltung des Freistaates Sachsen
 Kreisfreie Stadt Leipzig
 Burgplatz 1
 04109 Leipzig

Kreis Kreisfreie Stadt Leipzig
 Gemarkung Meusdorf (0421)

Auszug aus dem Liegenschaftskataster
 Fortführungsnachweis
 Karte vor der Fortführung
 Erstellt am 01.11.2021

Fortführungsnachweis 00263
 Seite 107 von 138



5685404
 Maßstab 1:1000 0 10 20 30 Meter

Der Auszug aus dem Liegenschaftskataster ist zur Entnahme von Maßen, insbesondere von Grenzmaßen oder Grenzabständen nicht geeignet.

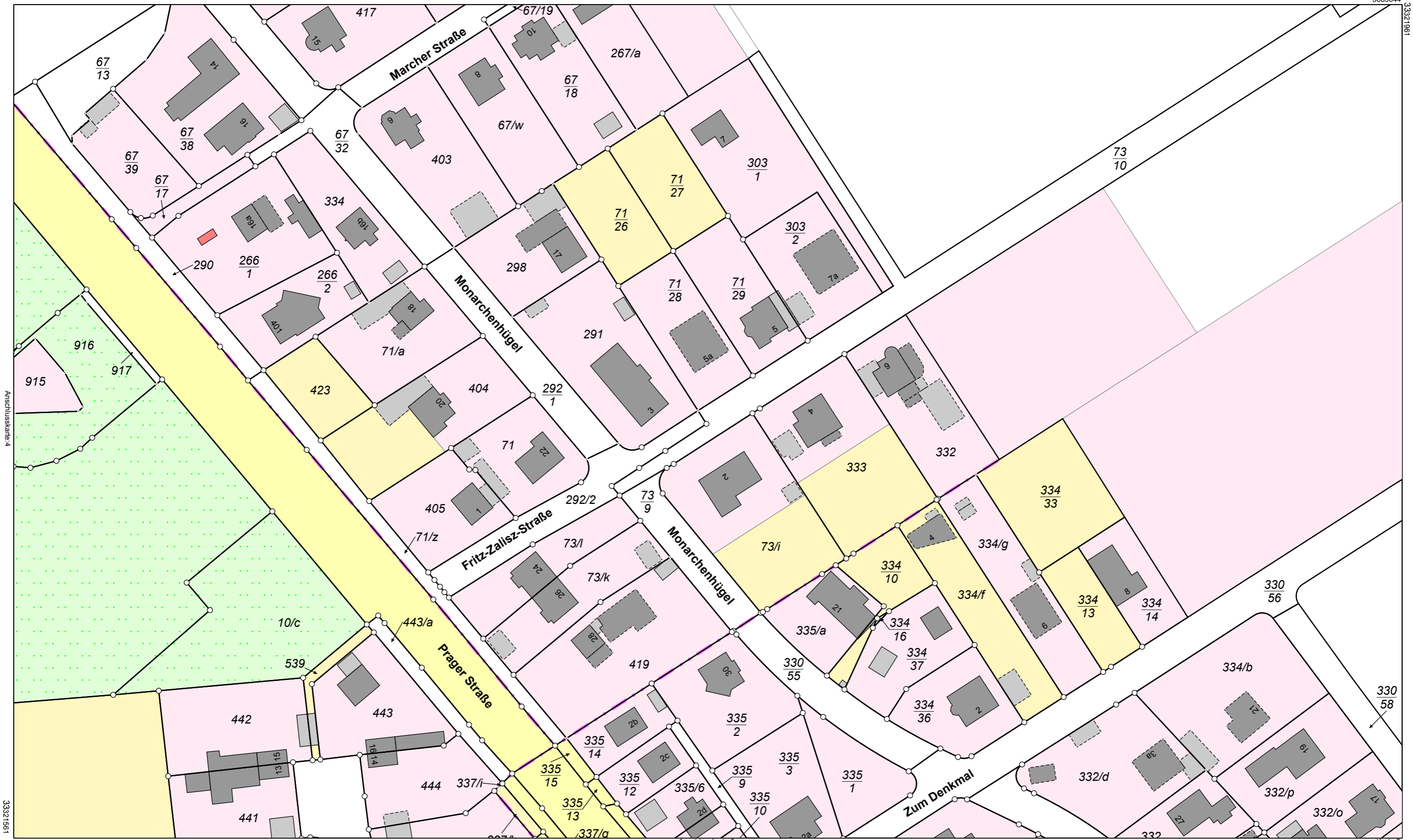


Kreis Kreisfreie Stadt Leipzig
Gemarkung Meusdorf (0421)

Vermessungsverwaltung des Freistaates Sachsen
 Kreisfreie Stadt Leipzig
 Burgplatz 1
 04109 Leipzig

Auszug aus dem Liegenschaftskataster
 Fortführungsnachweis
 Karte nach der Fortführung
 Erstellt am 01.11.2021

Fortführungsnachweis 00263
 Seite 108 von 138

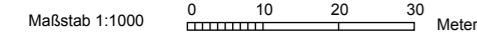


Anschlusskarte:4

Anschlusskarte:8

Karte:5

5685404



Der Auszug aus dem Liegenschaftskataster ist zur Entnahme von Maßen, insbesondere von Grenzmaßen oder Grenzabständen nicht geeignet.

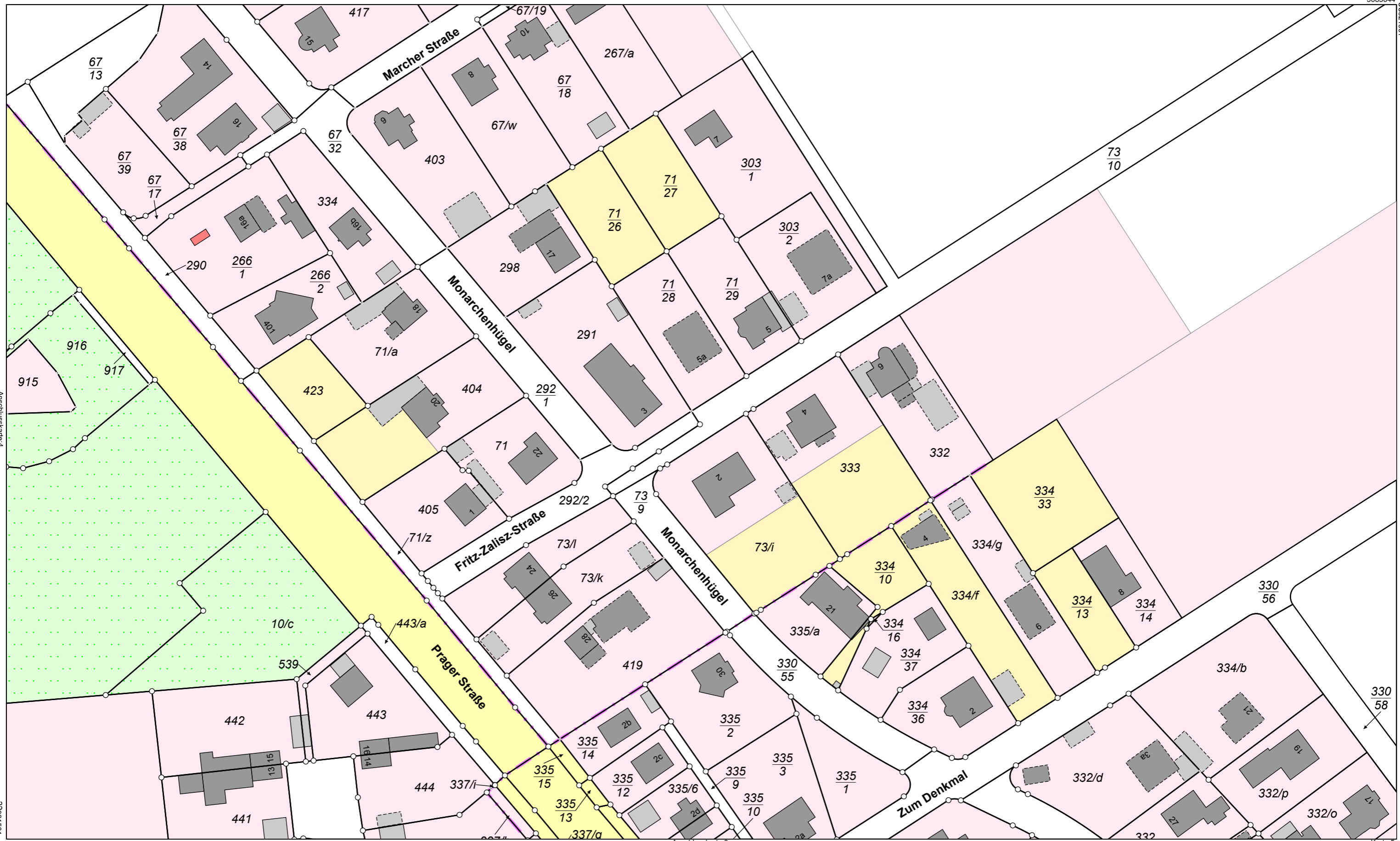


Vermessungsverwaltung des Freistaates Sachsen
 Kreisfreie Stadt Leipzig
 Burgplatz 1
 04109 Leipzig

Kreis Kreisfreie Stadt Leipzig
 Gemarkung Meusdorf (0421)

Auszug aus dem Liegenschaftskataster
 Fortführungsnachweis
 Karte vor der Fortführung
 Erstellt am 01.11.2021

Fortführungsnachweis 00263
 Seite 109 von 138



Anschlusskarte: 4

Anschlusskarte: 8

Karte: 5

5685404

Maßstab 1:1000

0 10 20 30 Meter

Der Auszug aus dem Liegenschaftskataster ist zur Entnahme von Maßen, insbesondere von Grenzmaßen oder Grenzabständen nicht geeignet.



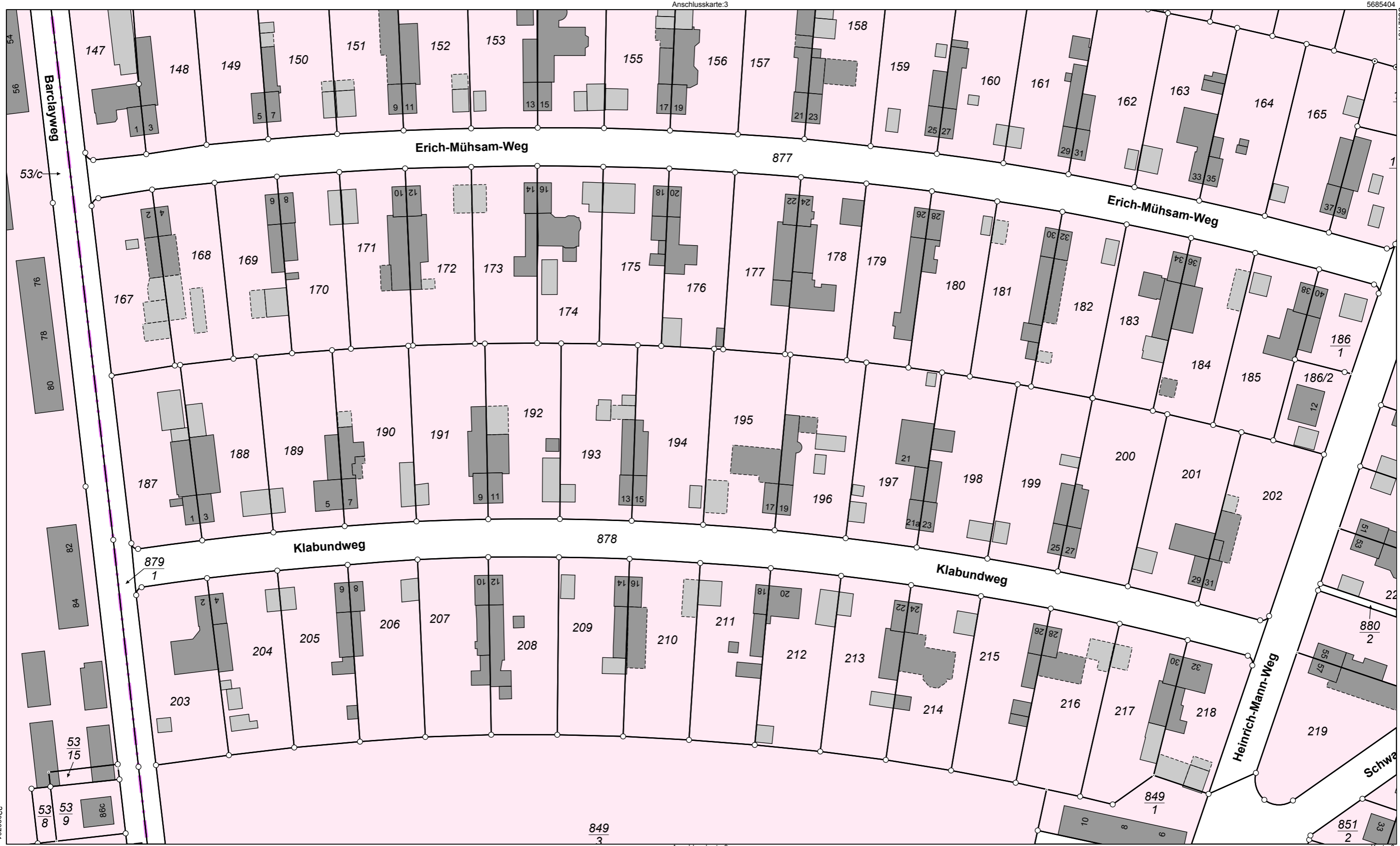
Vermessungsverwaltung des Freistaates Sachsen

Kreisfreie Stadt Leipzig
 Burgplatz 1
 04109 Leipzig

Kreis Kreisfreie Stadt Leipzig
Gemarkung Meusdorf (0421)

Auszug aus dem Liegenschaftskataster
Fortführungsnachweis
 Karte nach der Fortführung
 Erstellt am 01.11.2021

Fortführungsnachweis 00263
 Seite 110 von 138



5685164
 Maßstab 1:1000
 0 10 20 30 Meter

Der Auszug aus dem Liegenschaftskataster ist zur Entnahme von Maßen, insbesondere von Grenzmaßen oder Grenzabständen nicht geeignet.

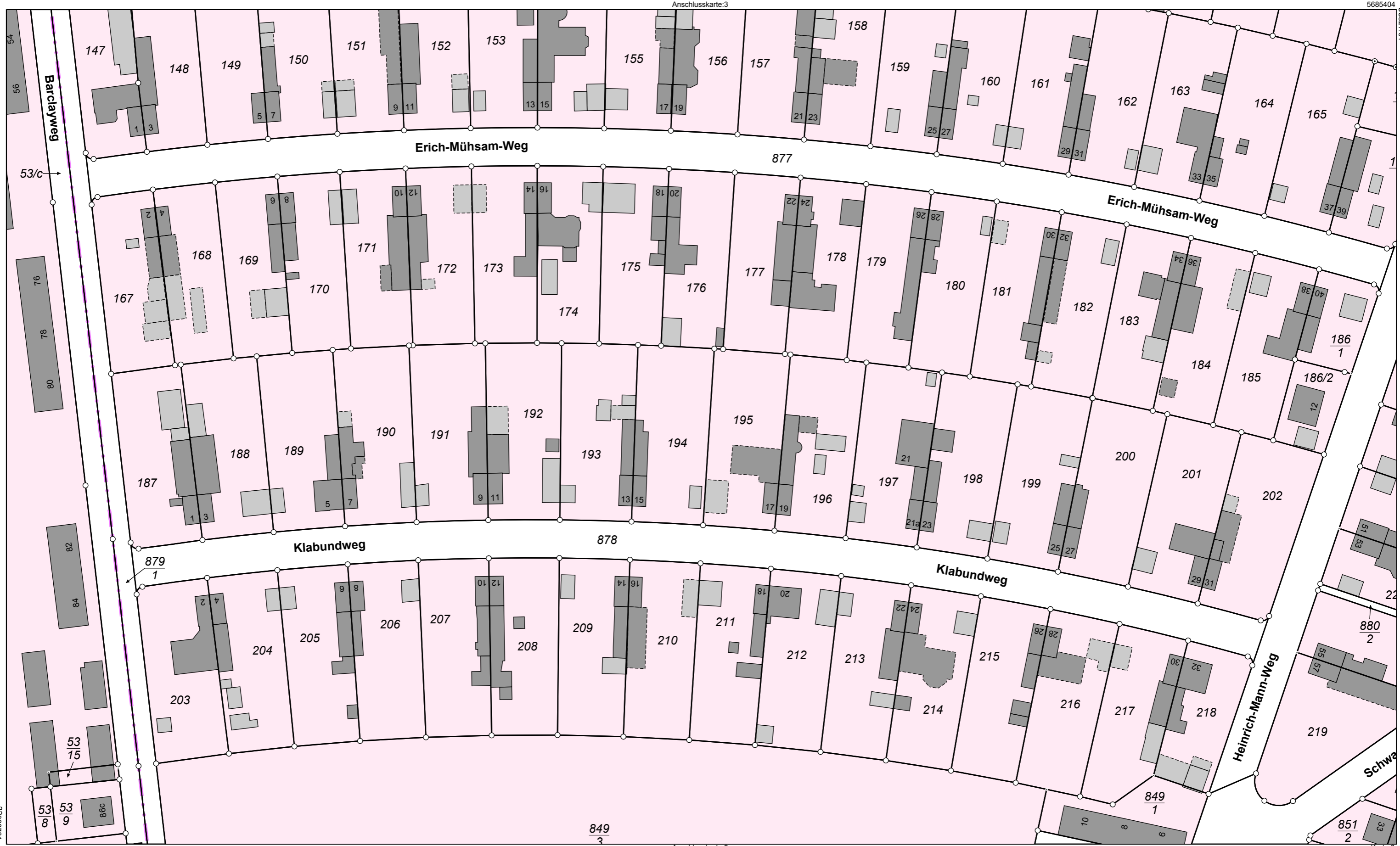


Kreis Kreisfreie Stadt Leipzig
Gemarkung Meusdorf (0421)

Vermessungsverwaltung des Freistaates Sachsen
 Kreisfreie Stadt Leipzig
 Burgplatz 1
 04109 Leipzig

Auszug aus dem Liegenschaftskataster
 Fortführungsnachweis
 Karte vor der Fortführung
 Erstellt am 01.11.2021

Fortführungsnachweis 00263
 Seite 111 von 138



5685164
 Maßstab 1:1000
 0 10 20 30
 Meter

Der Auszug aus dem Liegenschaftskataster ist zur Entnahme von Maßen, insbesondere von Grenzmaßen oder Grenzabständen nicht geeignet.

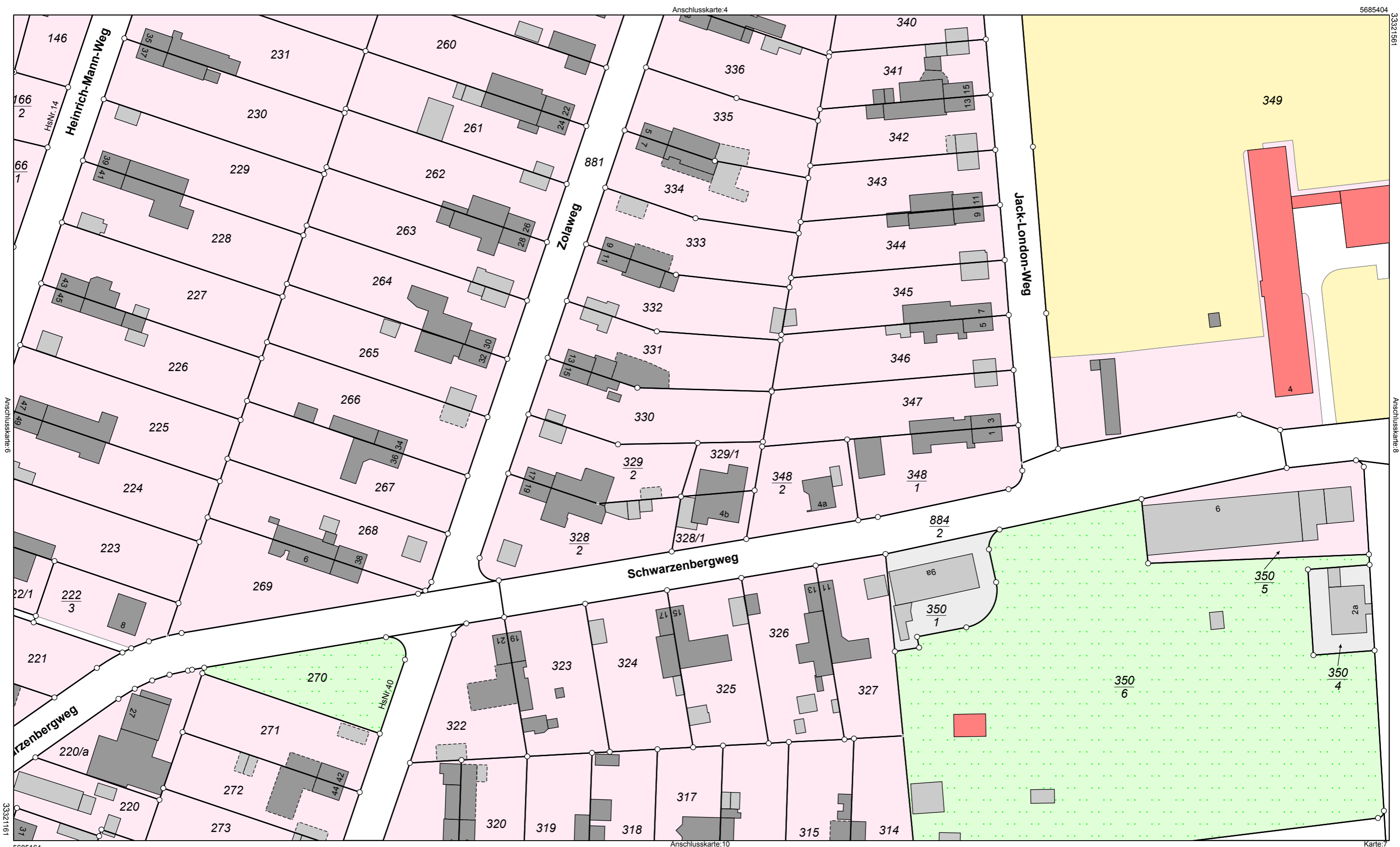


Kreis Kreisfreie Stadt Leipzig
Gemarkung Meusdorf (0421)

Vermessungsverwaltung des Freistaates Sachsen
 Kreisfreie Stadt Leipzig
 Burgplatz 1
 04109 Leipzig

Auszug aus dem Liegenschaftskataster
 Fortführungsnachweis
 Karte nach der Fortführung
 Erstellt am 01.11.2021

Fortführungsnachweis 00263
 Seite 112 von 138



Maßstab 1:1000 0 10 20 30 Meter

Der Auszug aus dem Liegenschaftskataster ist zur Entnahme von Maßen, insbesondere von Grenzmaßen oder Grenzabständen nicht geeignet.

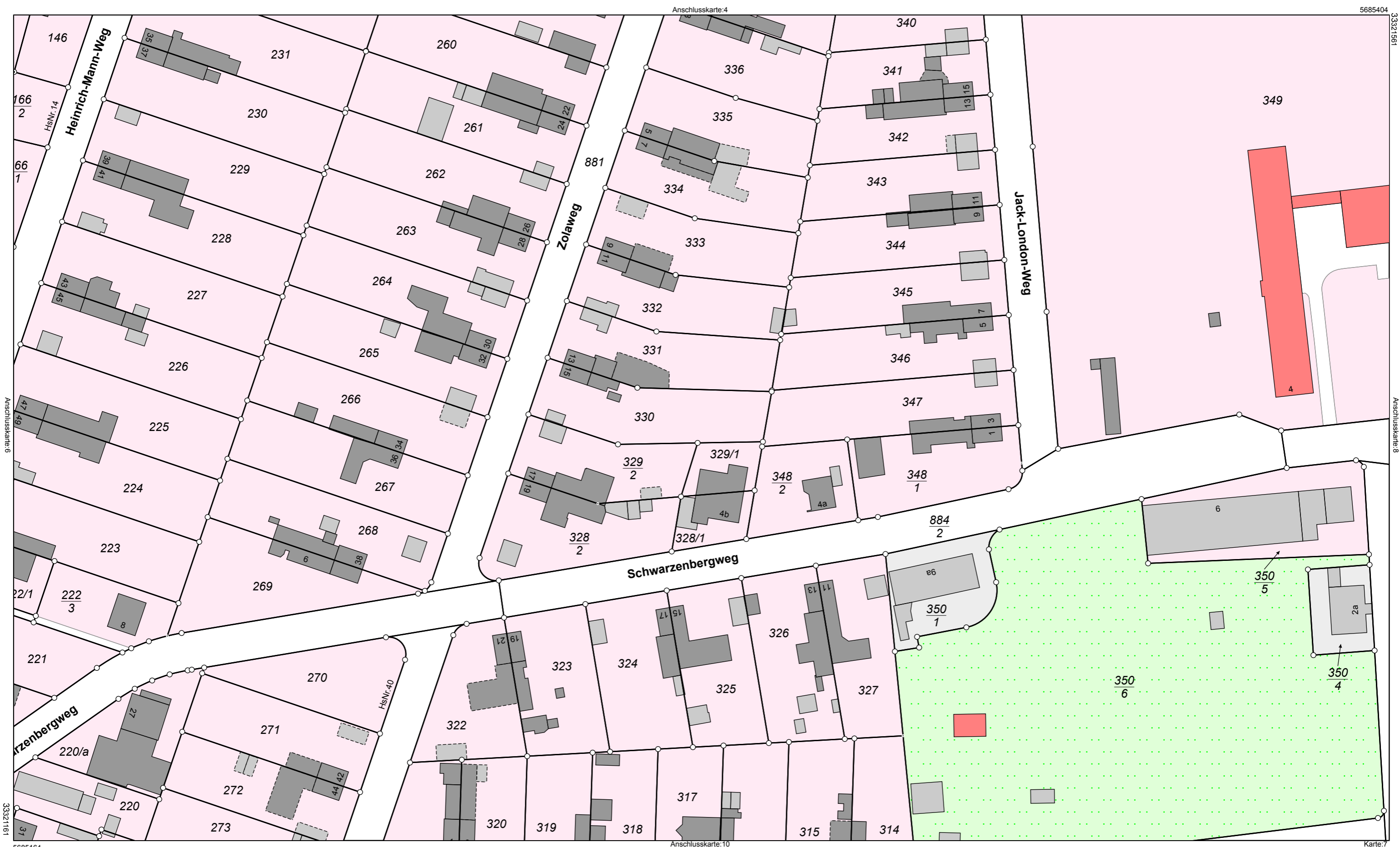


Vermessungsverwaltung des Freistaates Sachsen
 Kreisfreie Stadt Leipzig
 Burgplatz 1
 04109 Leipzig

Kreis Kreisfreie Stadt Leipzig
 Gemarkung Meusdorf (0421)

Auszug aus dem Liegenschaftskataster
 Fortführungsnachweis
 Karte vor der Fortführung
 Erstellt am 01.11.2021

Fortführungsnachweis 00263
 Seite 113 von 138



Maßstab 1:1000 0 10 20 30 Meter

Der Auszug aus dem Liegenschaftskataster ist zur Entnahme von Maßen, insbesondere von Grenzmaßen oder Grenzabständen nicht geeignet.

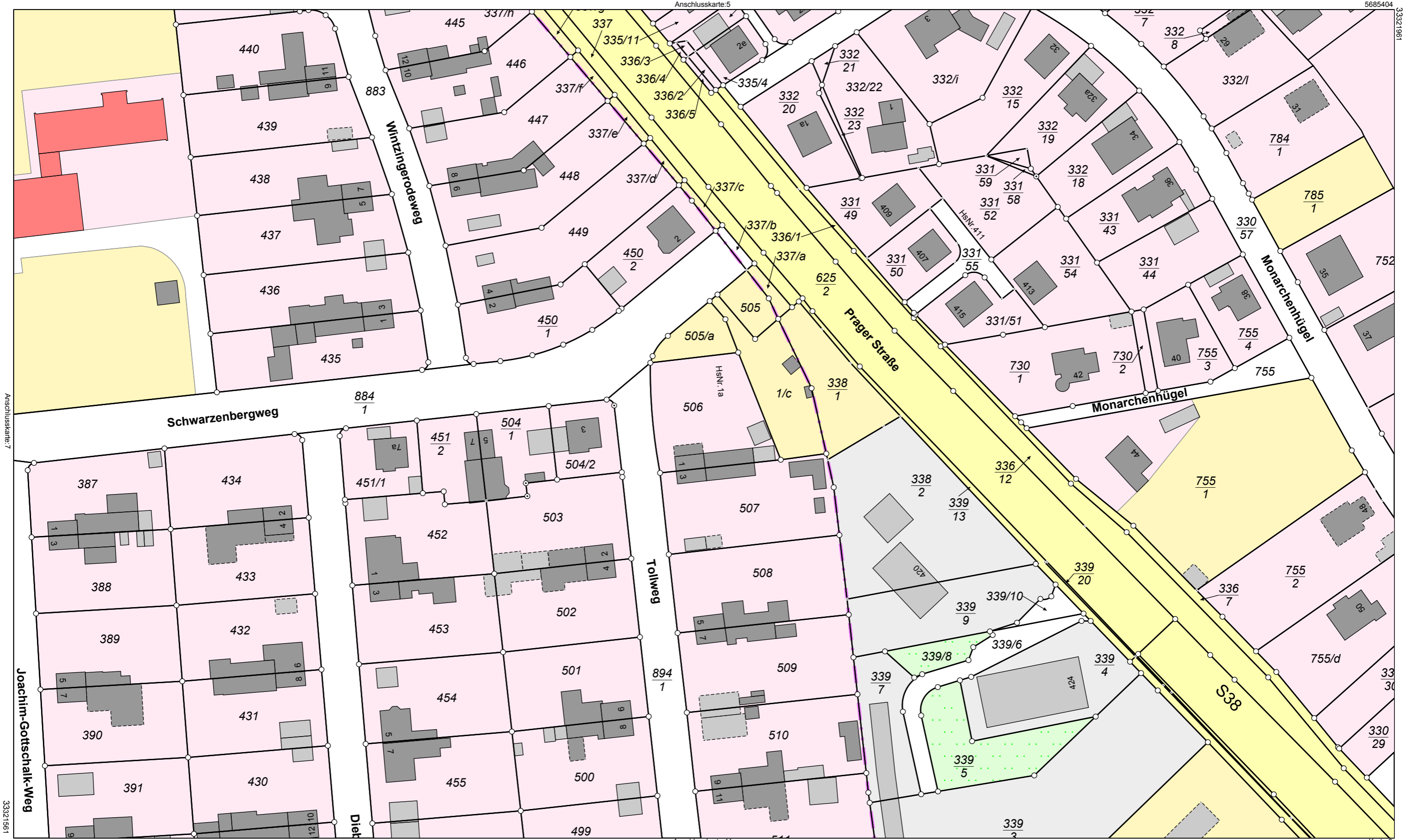


Vermessungsverwaltung des Freistaates Sachsen
 Kreisfreie Stadt Leipzig
 Burgplatz 1
 04109 Leipzig

Kreis Kreisfreie Stadt Leipzig
 Gemarkung Meusdorf (0421)

Auszug aus dem Liegenschaftskataster
 Fortführungsnachweis
 Karte nach der Fortführung
 Erstellt am 01.11.2021

Fortführungsnachweis 00263
 Seite 114 von 138



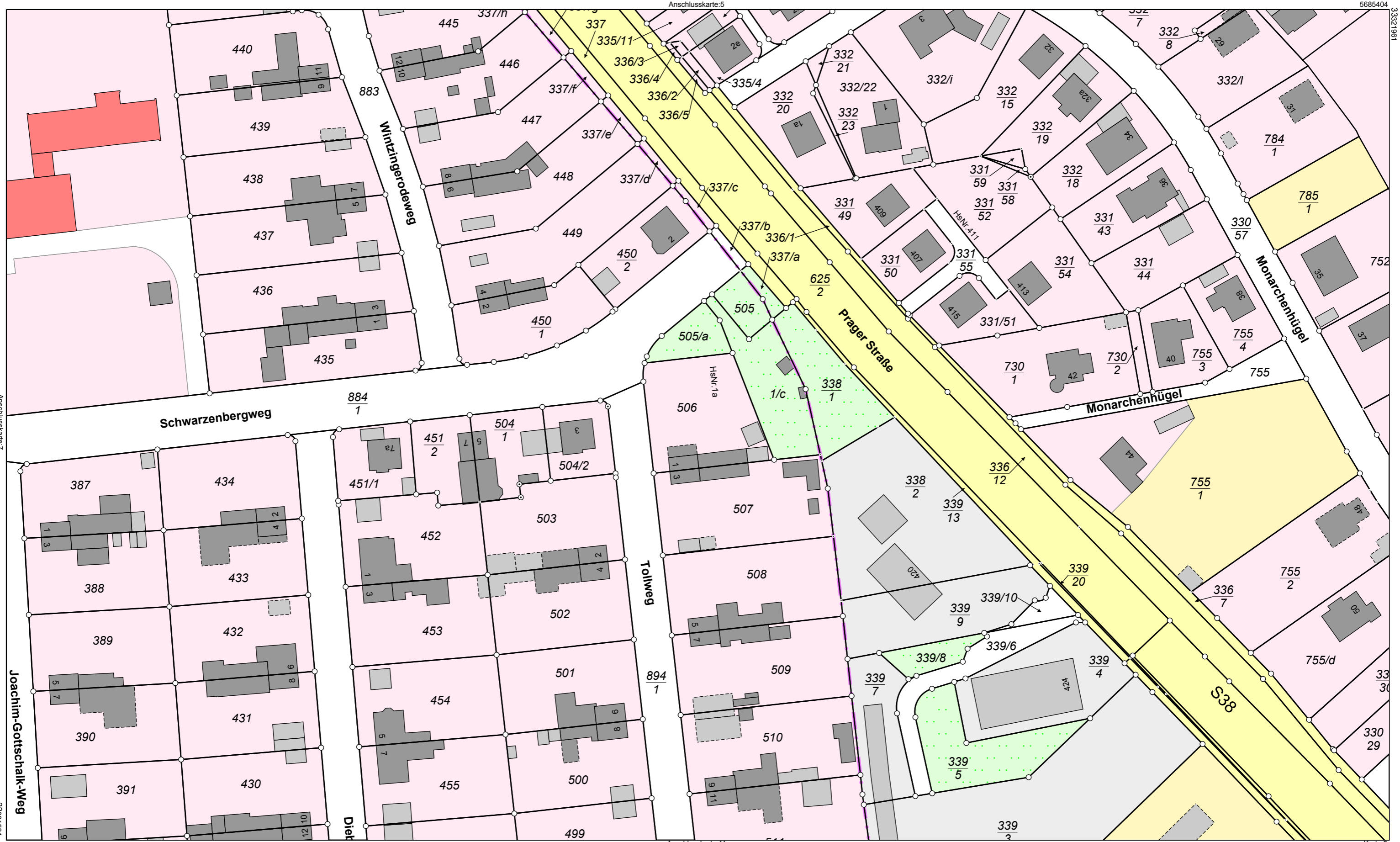
Maßstab 1:1000 0 10 20 30 Meter

Der Auszug aus dem Liegenschaftskataster ist zur Entnahme von Maßen, insbesondere von Grenzmaßen oder Grenzabständen nicht geeignet.



Vermessungsverwaltung des Freistaates Sachsen
Kreisfreie Stadt Leipzig
 Burgplatz 1
 04109 Leipzig
 Kreis Kreisfreie Stadt Leipzig
 Gemarkung Meusdorf (0421)

Auszug aus dem Liegenschaftskataster
 Fortführungsnachweis
 Karte vor der Fortführung
 Erstellt am 01.11.2021
 Fortführungsnachweis 00263
 Seite 115 von 138



5685164
 Maßstab 1:1000
 0 10 20 30
 Meter

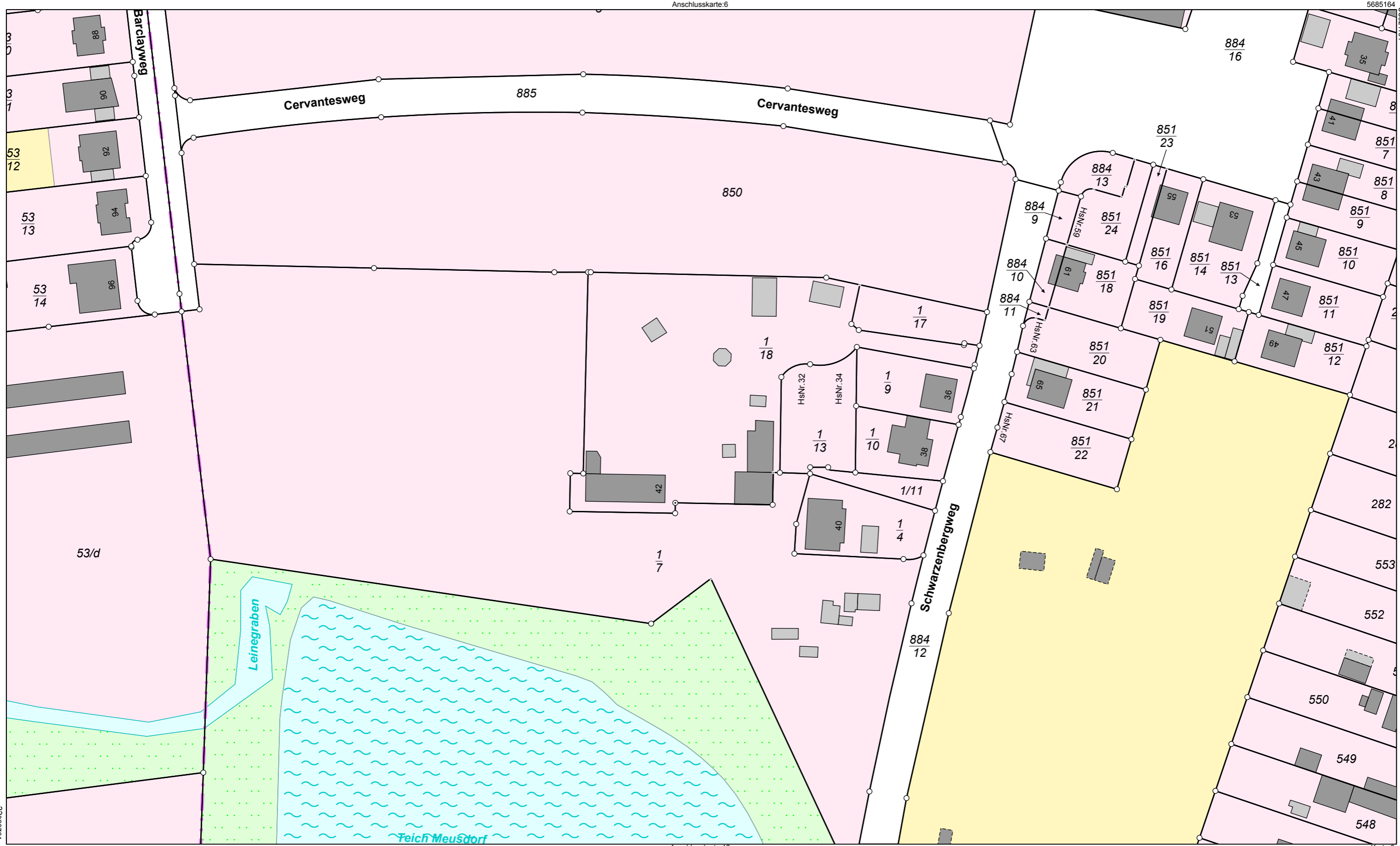
Der Auszug aus dem Liegenschaftskataster ist zur Entnahme von Maßen, insbesondere von Grenzmaßen oder Grenzabständen nicht geeignet.



Vermessungsverwaltung des Freistaates Sachsen
Kreisfreie Stadt Leipzig
 Burgplatz 1
 04109 Leipzig
Kreis Kreisfreie Stadt Leipzig
Gemarkung Meusdorf (0421)

Auszug aus dem Liegenschaftskataster
 Fortführungsnachweis
 Karte nach der Fortführung
 Erstellt am 01.11.2021

Fortführungsnachweis 00263
 Seite 116 von 138



5684924
 Maßstab 1:1000
 0 10 20 30
 Meter

Der Auszug aus dem Liegenschaftskataster ist zur Entnahme von Maßen, insbesondere von Grenzmaßen oder Grenzabständen nicht geeignet.

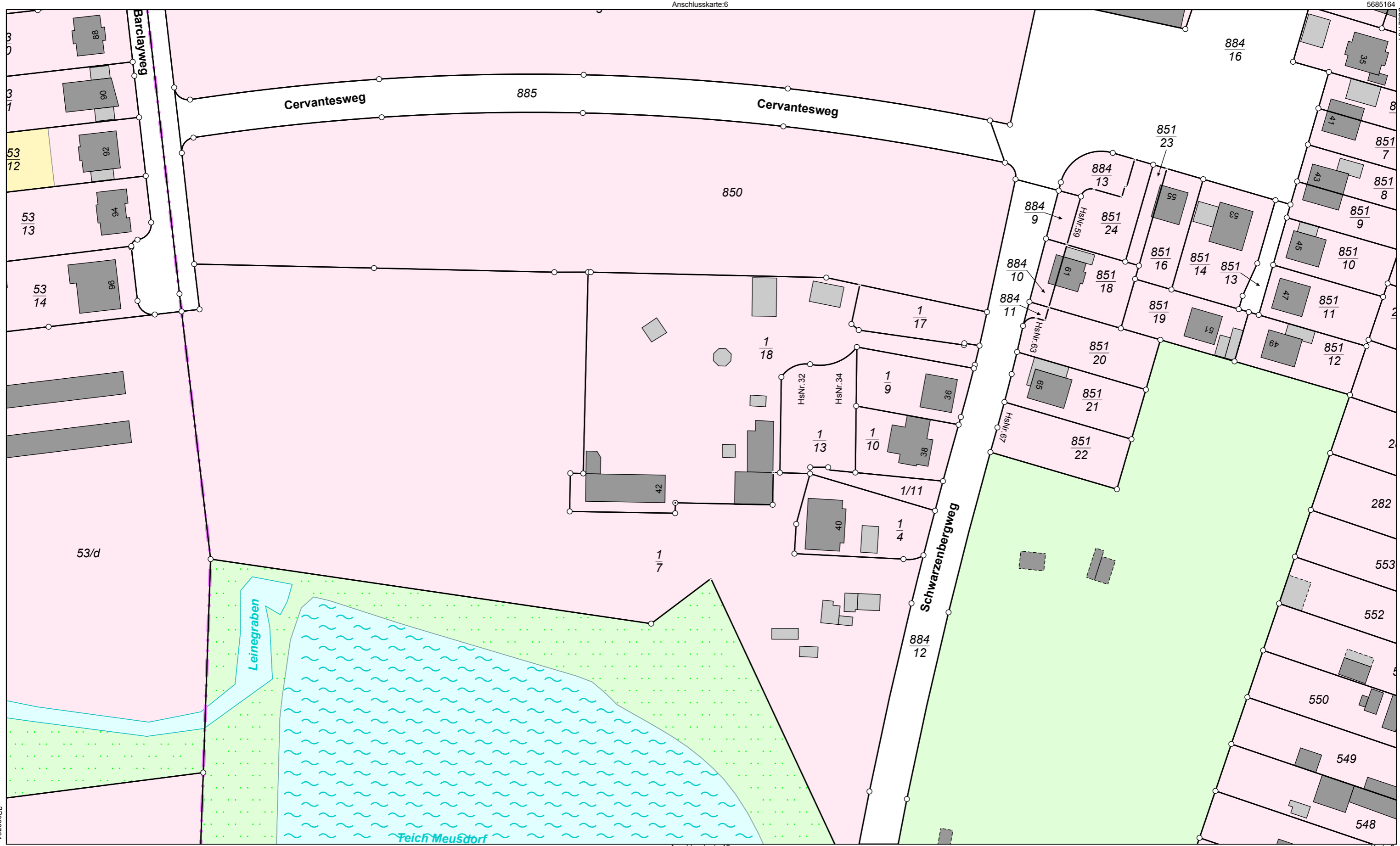


Kreis Kreisfreie Stadt Leipzig
Gemarkung Meusdorf (0421)

Vermessungsverwaltung des Freistaates Sachsen
Kreisfreie Stadt Leipzig
 Burgplatz 1
 04109 Leipzig

Auszug aus dem Liegenschaftskataster
Fortführungsnachweis
Karte vor der Fortführung
 Erstellt am 01.11.2021

Fortführungsnachweis 00263
 Seite 117 von 138



5684924
 Maßstab 1:1000
 0 10 20 30 Meter

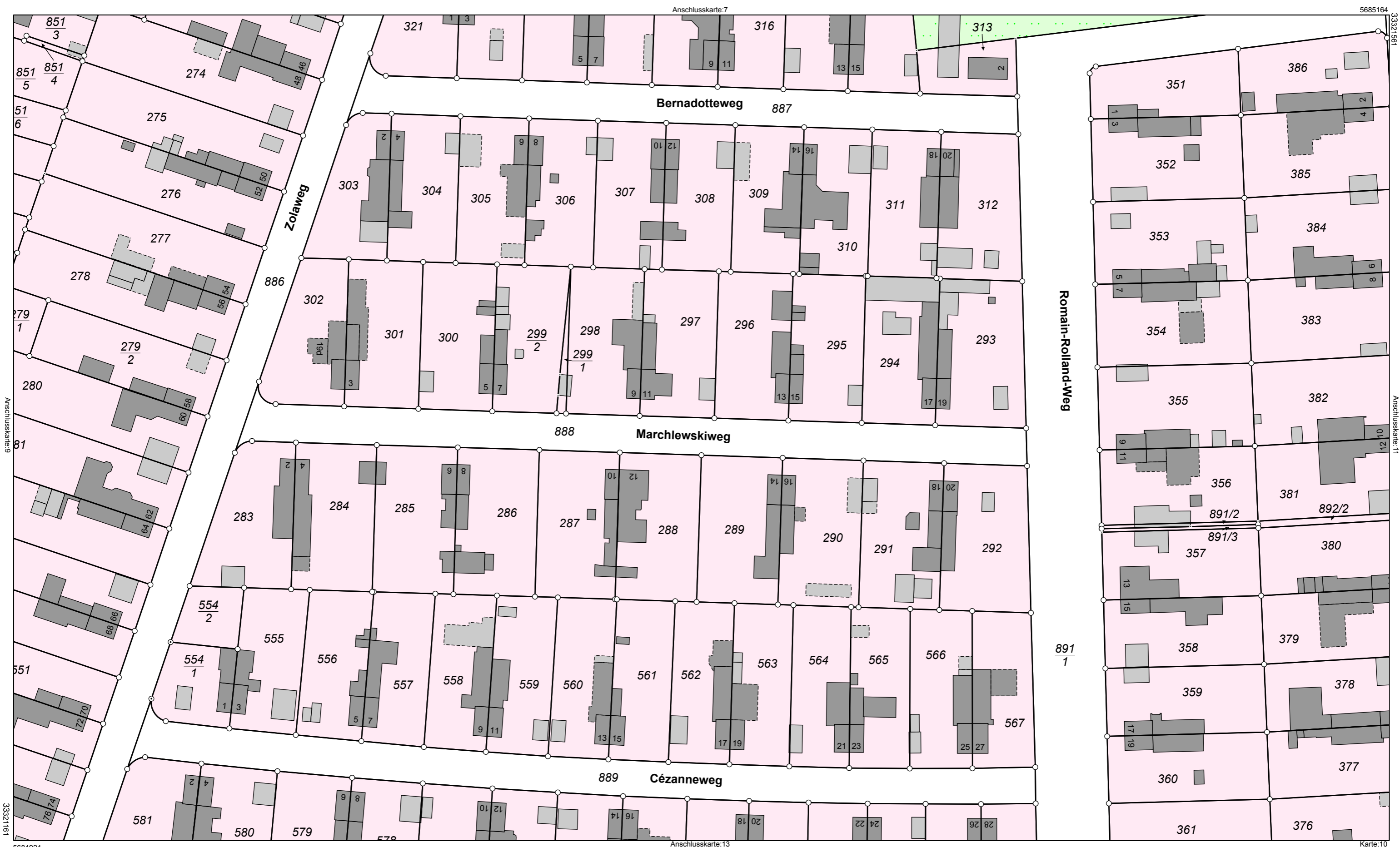
Der Auszug aus dem Liegenschaftskataster ist zur Entnahme von Maßen, insbesondere von Grenzmaßen oder Grenzabständen nicht geeignet.



Kreis Kreisfreie Stadt Leipzig
Gemarkung Meusdorf (0421)

Vermessungsverwaltung des Freistaates Sachsen
 Kreisfreie Stadt Leipzig
 Burgplatz 1
 04109 Leipzig

Auszug aus dem Liegenschaftskataster
Fortführungsnachweis
 Karte nach der Fortführung
 Erstellt am 01.11.2021
Fortführungsnachweis 00263
 Seite 118 von 138



Maßstab 1:1000 0 10 20 30 Meter

Der Auszug aus dem Liegenschaftskataster ist zur Entnahme von Maßen, insbesondere von Grenzmaßen oder Grenzabständen nicht geeignet.

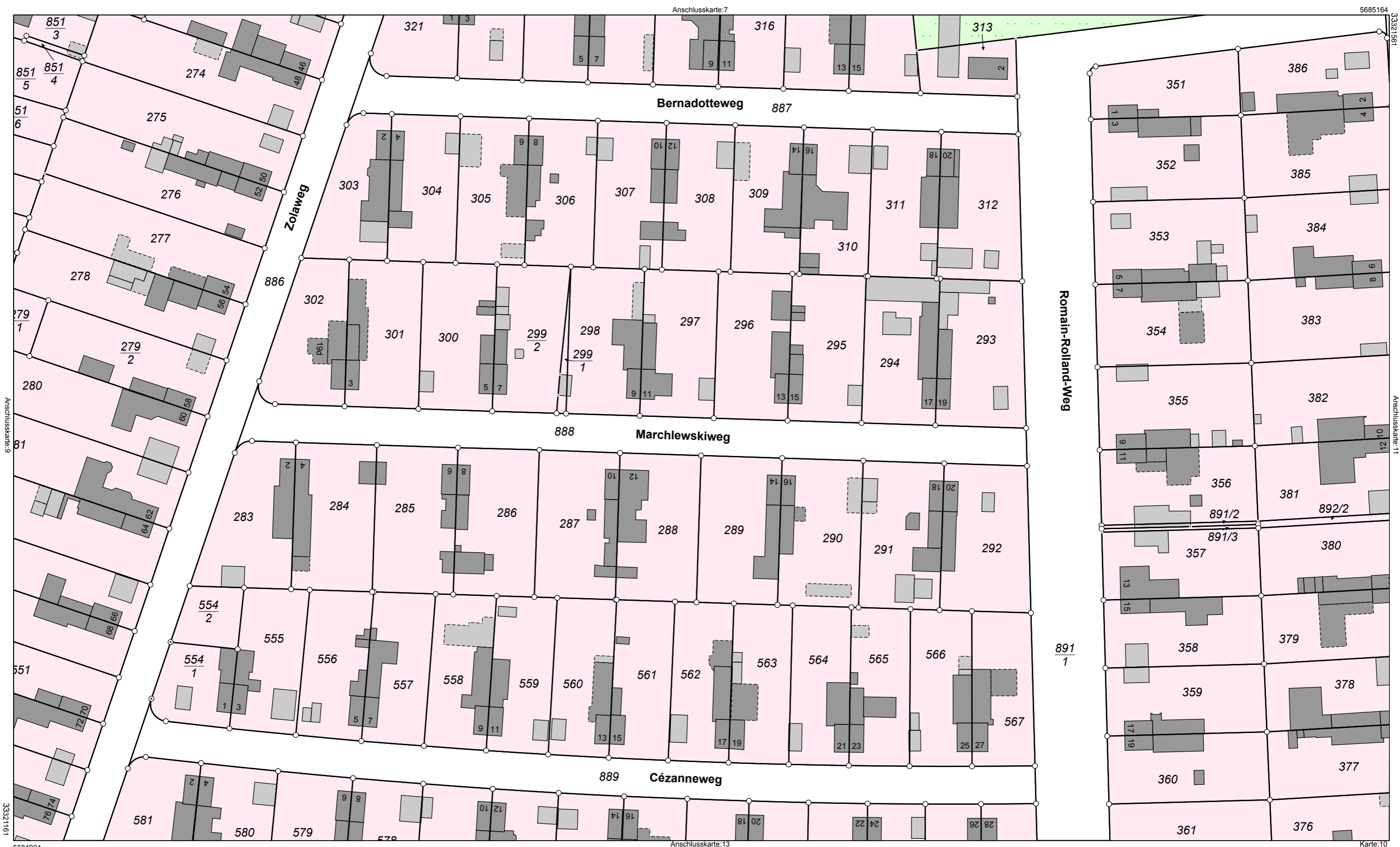


Vermessungsverwaltung des Freistaates Sachsen
 Kreisfreie Stadt Leipzig
 Burgplatz 1
 04109 Leipzig

Kreis Kreisfreie Stadt Leipzig
 Gemarkung Meusdorf (0421)

Auszug aus dem Liegenschaftskataster
 Fortführungsnachweis
 Karte vor der Fortführung
 Erstellt am 01.11.2021

Fortführungsnachweis 00263
 Seite 119 von 138



Maßstab 1:1000 0 10 20 30 Meter

Der Auszug aus dem Liegenschaftskataster ist zur Entnahme von Maßen, insbesondere von Grenzmaßen oder Grenzabständen nicht geeignet.

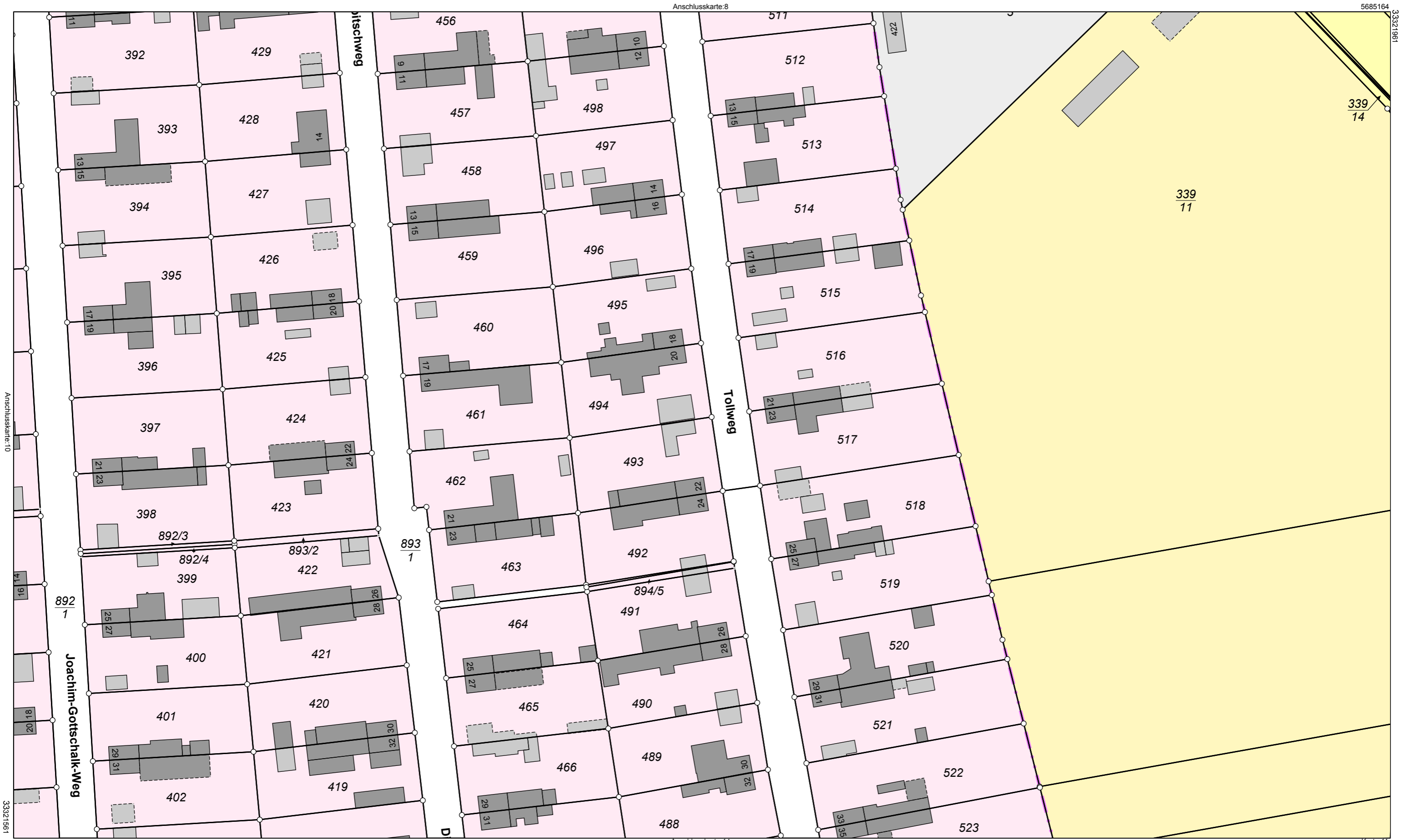


Vermessungsverwaltung des Freistaates Sachsen
 Kreisfreie Stadt Leipzig
 Burgplatz 1
 04109 Leipzig

Kreis Kreisfreie Stadt Leipzig
 Gemarkung Meusdorf (0421)

Auszug aus dem
 Liegenschaftskataster
 Fortführungsnachweis
 Karte nach der Fortführung
 Erstellt am 01.11.2021

Fortführungsnachweis 00263
 Seite 120 von 138



5684924
 Maßstab 1:1000
 0 10 20 30 Meter

Der Auszug aus dem Liegenschaftskataster ist zur Entnahme von Maßen, insbesondere von Grenzmaßen oder Grenzabständen nicht geeignet.

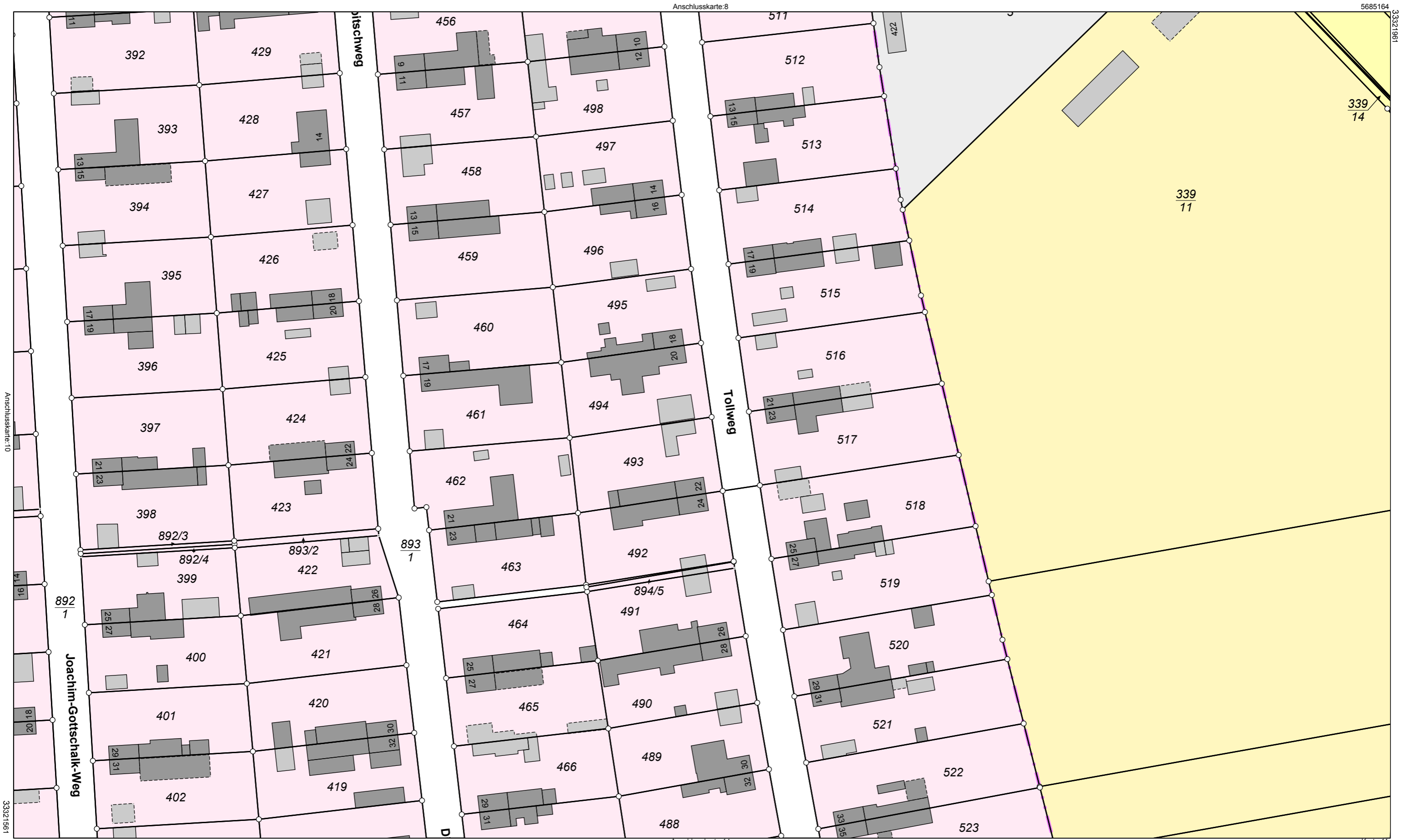


Vermessungsverwaltung des Freistaates Sachsen
 Kreisfreie Stadt Leipzig
 Burgplatz 1
 04109 Leipzig

Kreis Kreisfreie Stadt Leipzig
 Gemarkung Meusdorf (0421)

Auszug aus dem Liegenschaftskataster
 Fortführungsnachweis
 Karte vor der Fortführung
 Erstellt am 01.11.2021

Fortführungsnachweis 00263
 Seite 121 von 138



5684924
 Maßstab 1:1000
 0 10 20 30 Meter

Der Auszug aus dem Liegenschaftskataster ist zur Entnahme von Maßen, insbesondere von Grenzmaßen oder Grenzabständen nicht geeignet.

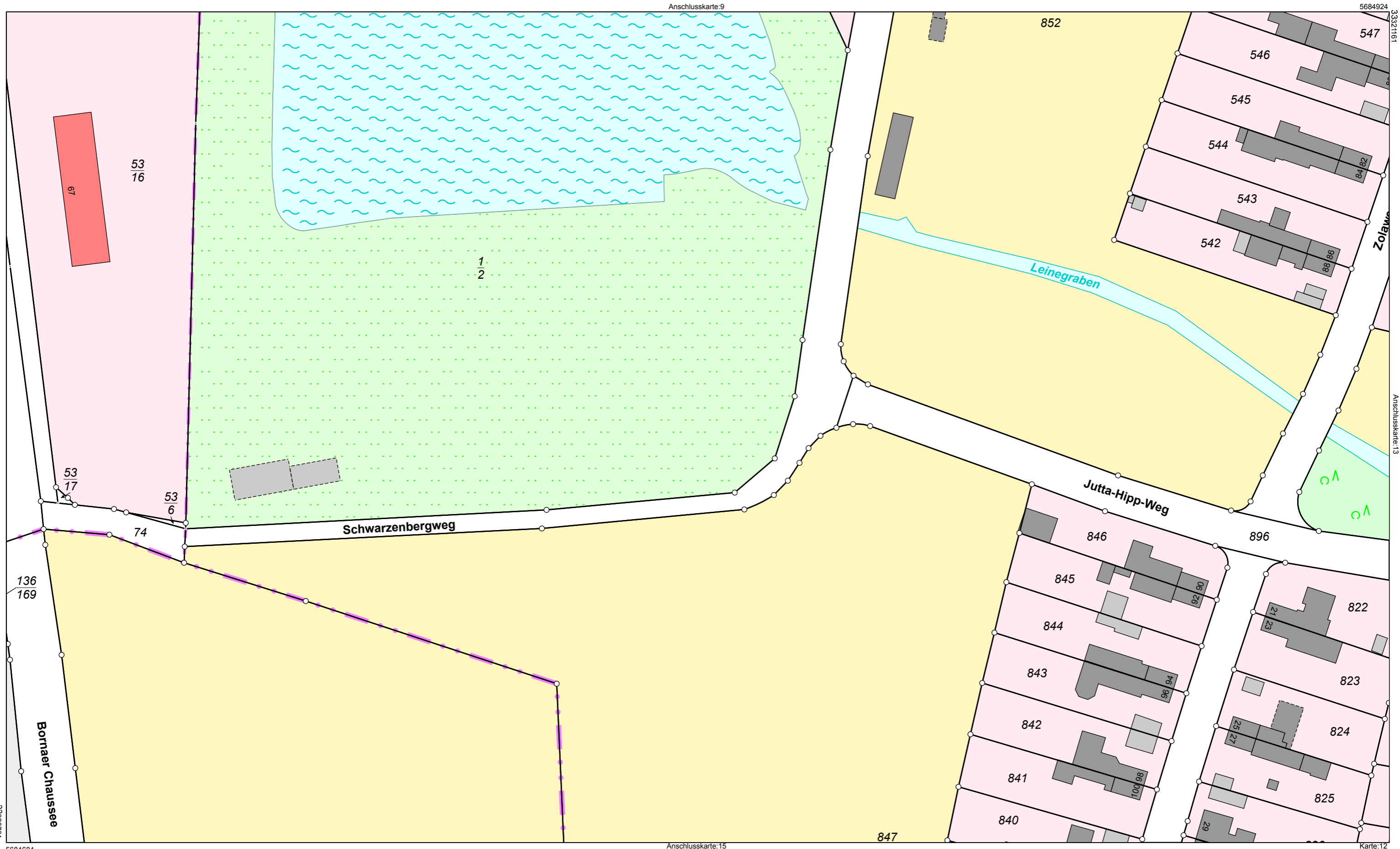


Vermessungsverwaltung des Freistaates Sachsen
 Kreisfreie Stadt Leipzig
 Burgplatz 1
 04109 Leipzig

Kreis Kreisfreie Stadt Leipzig
 Gemarkung Meusdorf (0421)

Auszug aus dem Liegenschaftskataster
 Fortführungsnachweis
 Karte nach der Fortführung
 Erstellt am 01.11.2021

Fortführungsnachweis 00263
 Seite 122 von 138



5684684
 Maßstab 1:1000
 0 10 20 30 Meter

Der Auszug aus dem Liegenschaftskataster ist zur Entnahme von Maßen, insbesondere von Grenzmaßen oder Grenzabständen nicht geeignet.

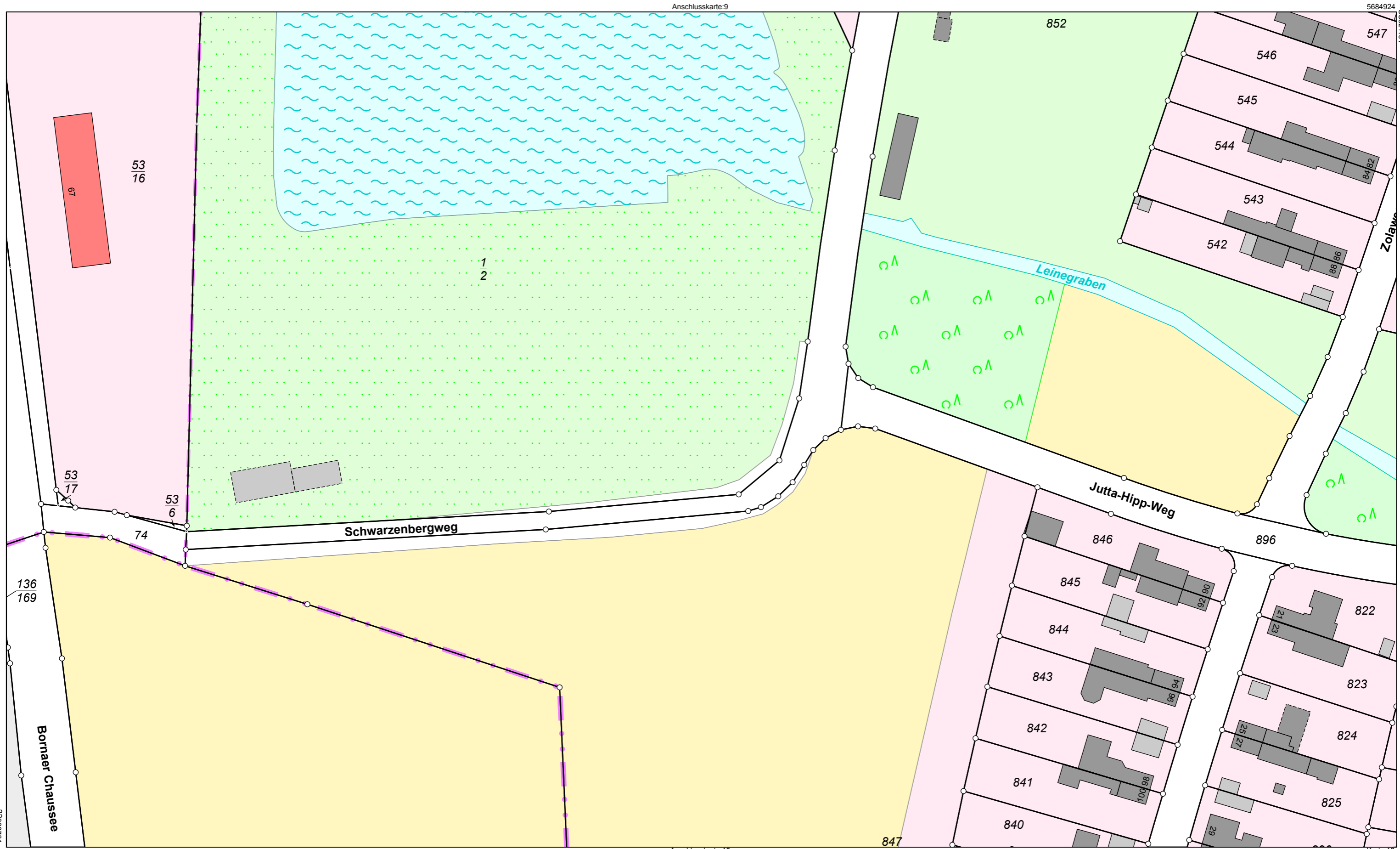


Kreis Kreisfreie Stadt Leipzig
Gemarkung Meusdorf (0421)

Vermessungsverwaltung des Freistaates Sachsen
 Kreisfreie Stadt Leipzig
 Burgplatz 1
 04109 Leipzig

Auszug aus dem Liegenschaftskataster
 Fortführungsnachweis
 Karte vor der Fortführung
 Erstellt am 01.11.2021

Fortführungsnachweis 00263
 Seite 123 von 138



5684684
 Maßstab 1:1000
 0 10 20 30
 Meter

Der Auszug aus dem Liegenschaftskataster ist zur Entnahme von Maßen, insbesondere von Grenzmaßen oder Grenzabständen nicht geeignet.

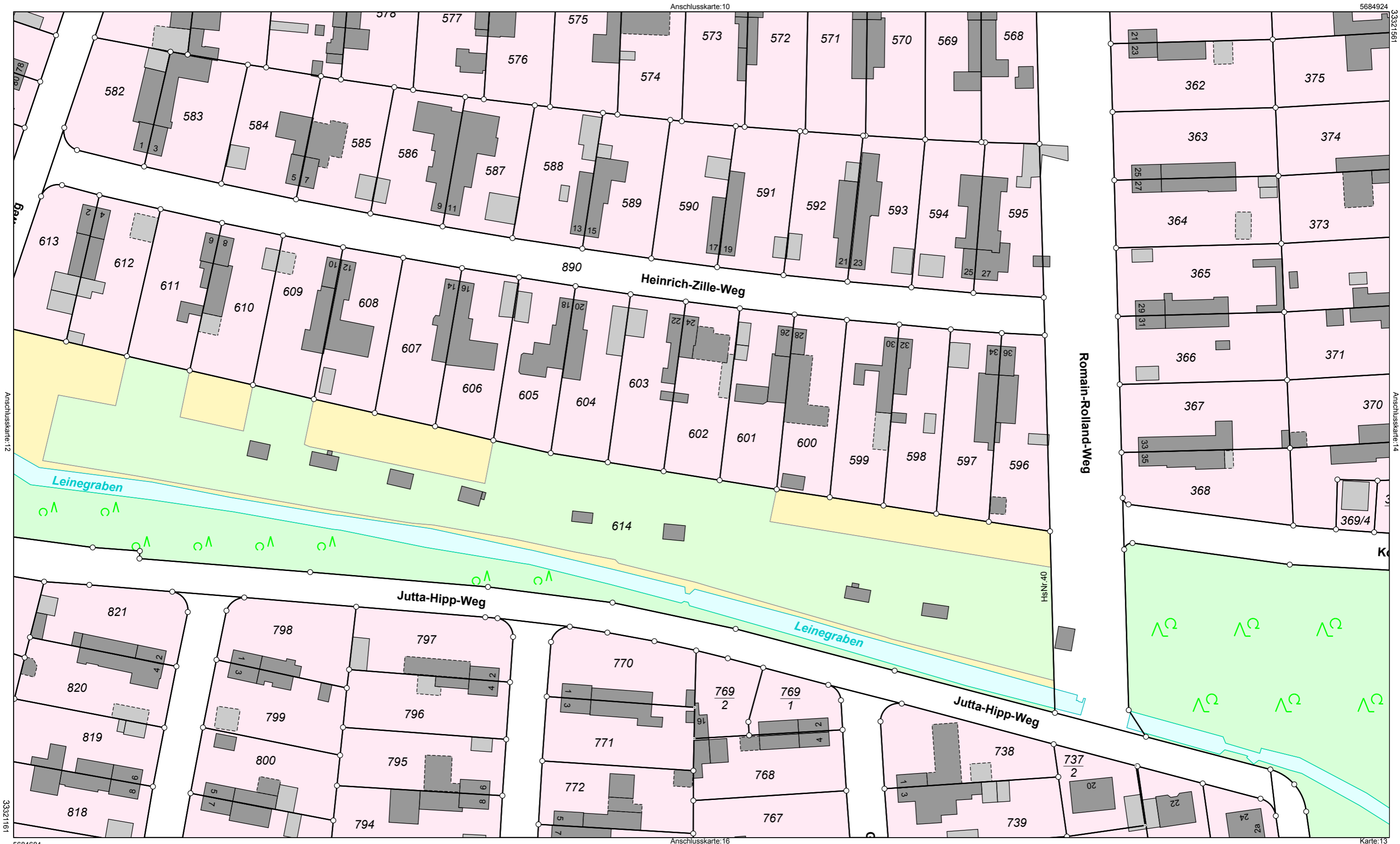


Kreis Kreisfreie Stadt Leipzig
Gemarkung Meusdorf (0421)

Vermessungsverwaltung des Freistaates Sachsen
 Kreisfreie Stadt Leipzig
 Burgplatz 1
 04109 Leipzig

Auszug aus dem Liegenschaftskataster
 Fortführungsnachweis
 Karte nach der Fortführung
 Erstellt am 01.11.2021

Fortführungsnachweis 00263
 Seite 124 von 138



5684684
 Maßstab 1:1000
 0 10 20 30 Meter

Der Auszug aus dem Liegenschaftskataster ist zur Entnahme von Maßen, insbesondere von Grenzmaßen oder Grenzabständen nicht geeignet.



Vermessungsverwaltung des Freistaates Sachsen
 Kreisfreie Stadt Leipzig
 Burgplatz 1
 04109 Leipzig

Kreis Kreisfreie Stadt Leipzig
 Gemarkung Meusdorf (0421)

Auszug aus dem Liegenschaftskataster
 Fortführungsnachweis
 Karte vor der Fortführung
 Erstellt am 01.11.2021

Fortführungsnachweis 00263
 Seite 125 von 138



5684684
 Maßstab 1:1000
 0 10 20 30
 Meter

Der Auszug aus dem Liegenschaftskataster ist zur Entnahme von Maßen, insbesondere von Grenzmaßen oder Grenzabständen nicht geeignet.

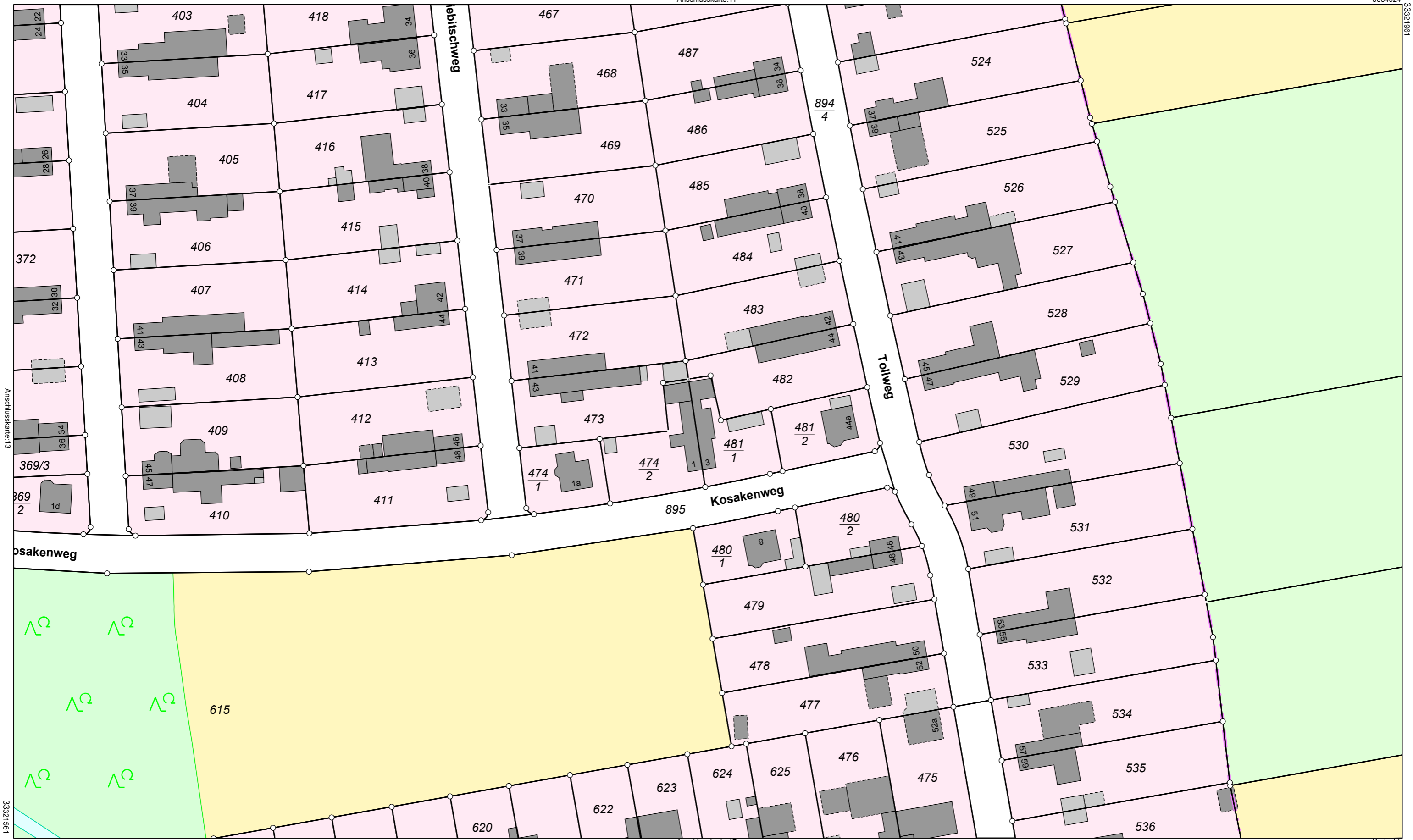


Vermessungsverwaltung des Freistaates Sachsen
 Kreisfreie Stadt Leipzig
 Burgplatz 1
 04109 Leipzig

Kreis Kreisfreie Stadt Leipzig
 Gemarkung Meusdorf (0421)

Auszug aus dem Liegenschaftskataster
 Fortführungsnachweis
 Karte nach der Fortführung
 Erstellt am 01.11.2021

Fortführungsnachweis 00263
 Seite 126 von 138



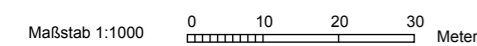
Anschlusskarte:13

33321561

5684684

Anschlusskarte:17

Karte:14



Der Auszug aus dem Liegenschaftskataster ist zur Entnahme von Maßen, insbesondere von Grenzmaßen oder Grenzabständen nicht geeignet.

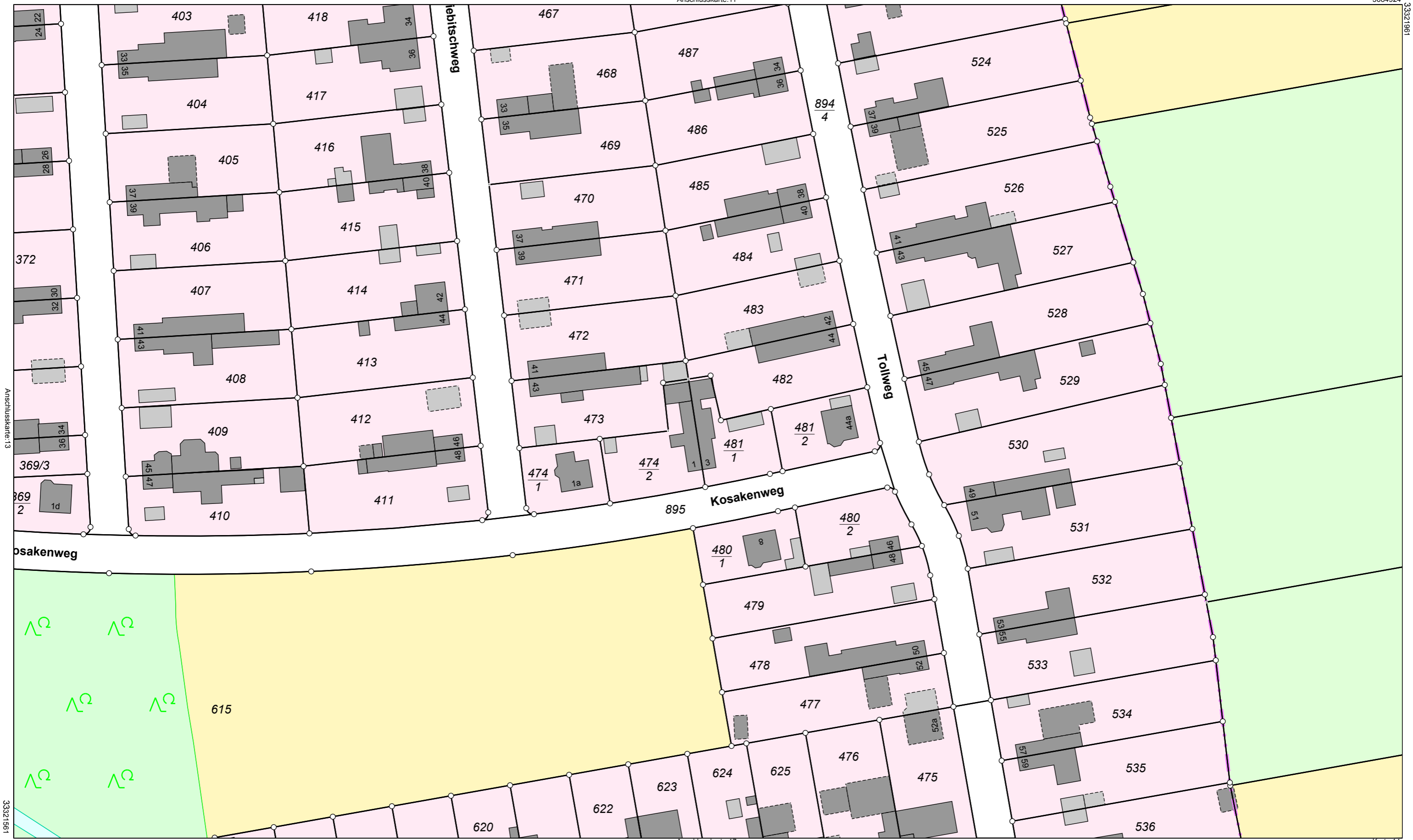


Vermessungsverwaltung des Freistaates Sachsen
 Kreisfreie Stadt Leipzig
 Burgplatz 1
 04109 Leipzig

Kreis Kreisfreie Stadt Leipzig
 Gemarkung Meusdorf (0421)

Auszug aus dem Liegenschaftskataster
 Fortführungsnachweis
 Karte vor der Fortführung
 Erstellt am 01.11.2021

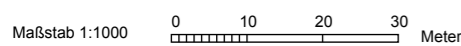
Fortführungsnachweis 00263
 Seite 127 von 138



Anschlusskarte:13

33321561

5684684



Der Auszug aus dem Liegenschaftskataster ist zur Entnahme von Maßen, insbesondere von Grenzmaßen oder Grenzabständen nicht geeignet.

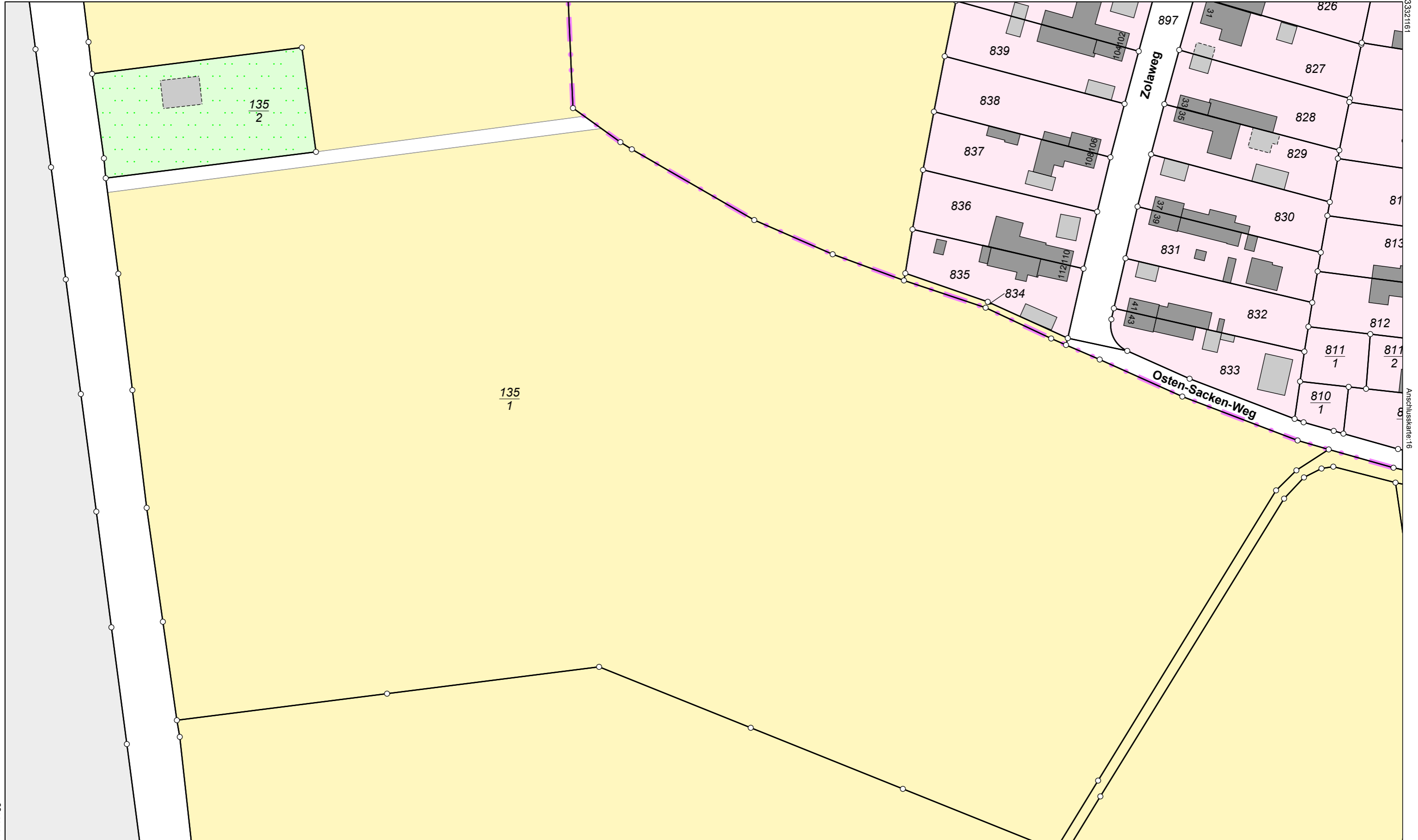


Vermessungsverwaltung des Freistaates Sachsen
 Kreisfreie Stadt Leipzig
 Burgplatz 1
 04109 Leipzig

Kreis Kreisfreie Stadt Leipzig
 Gemarkung Meusdorf (0421)

Auszug aus dem Liegenschaftskataster
 Fortführungsnachweis
 Karte nach der Fortführung
 Erstellt am 01.11.2021

Fortführungsnachweis 00263
 Seite 128 von 138



33320761

Anschlusskarte:16

Karte:15

5684444

Maßstab 1:1000

0 10 20 30 Meter

Der Auszug aus dem Liegenschaftskataster ist zur Entnahme von Maßen, insbesondere von Grenzmaßen oder Grenzabständen nicht geeignet.



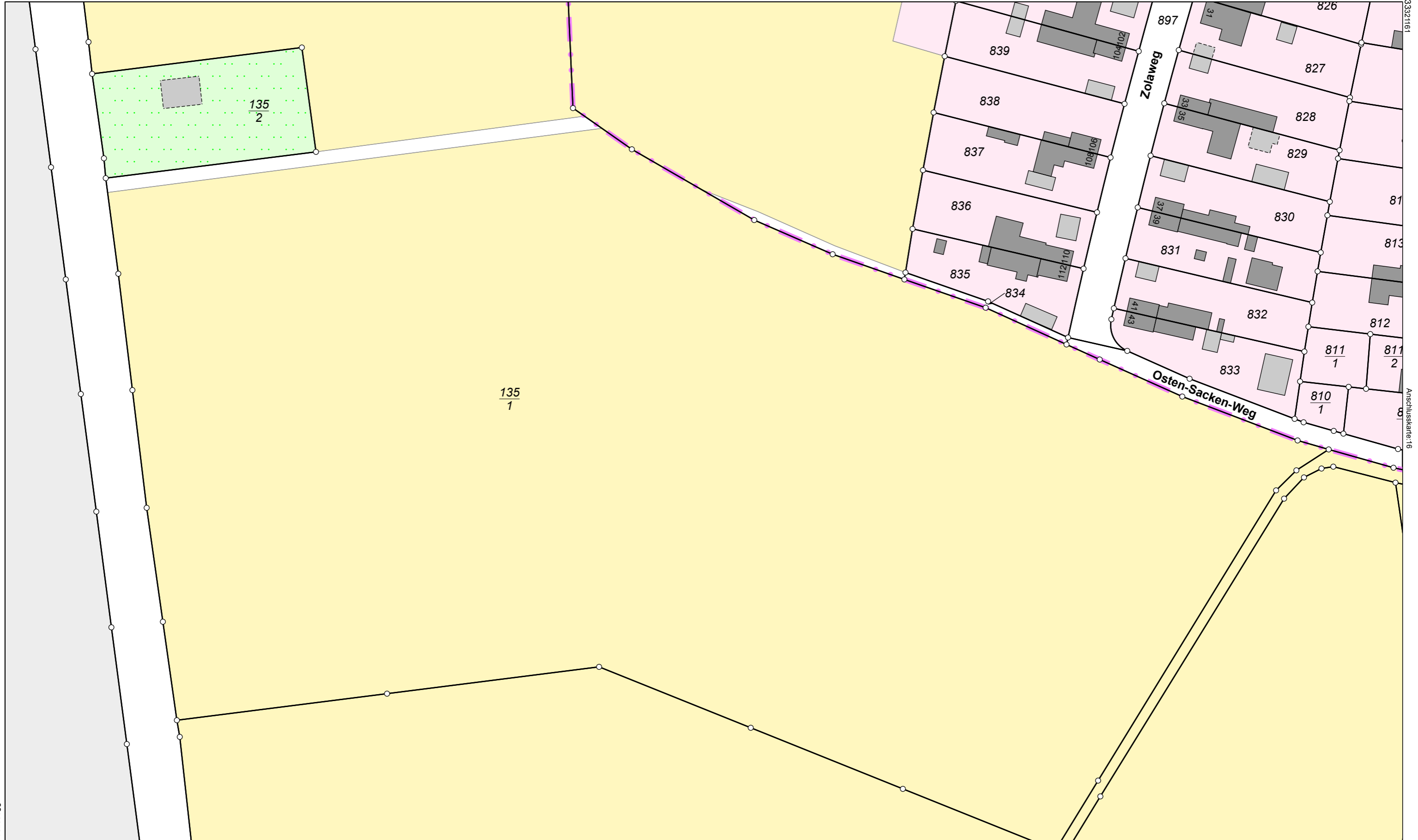
Vermessungsverwaltung des Freistaates Sachsen

Kreisfreie Stadt Leipzig
 Burgplatz 1
 04109 Leipzig

Kreis Kreisfreie Stadt Leipzig
Gemarkung Meusdorf (0421)

Auszug aus dem Liegenschaftskataster
Fortführungsnachweis
Karte vor der Fortführung
 Erstellt am 01.11.2021

Fortführungsnachweis 00263
 Seite 129 von 138



33320761

Anschlusskarte:16

Karte:15

5684444

Maßstab 1:1000

0 10 20 30 Meter

Der Auszug aus dem Liegenschaftskataster ist zur Entnahme von Maßen, insbesondere von Grenzmaßen oder Grenzabständen nicht geeignet.



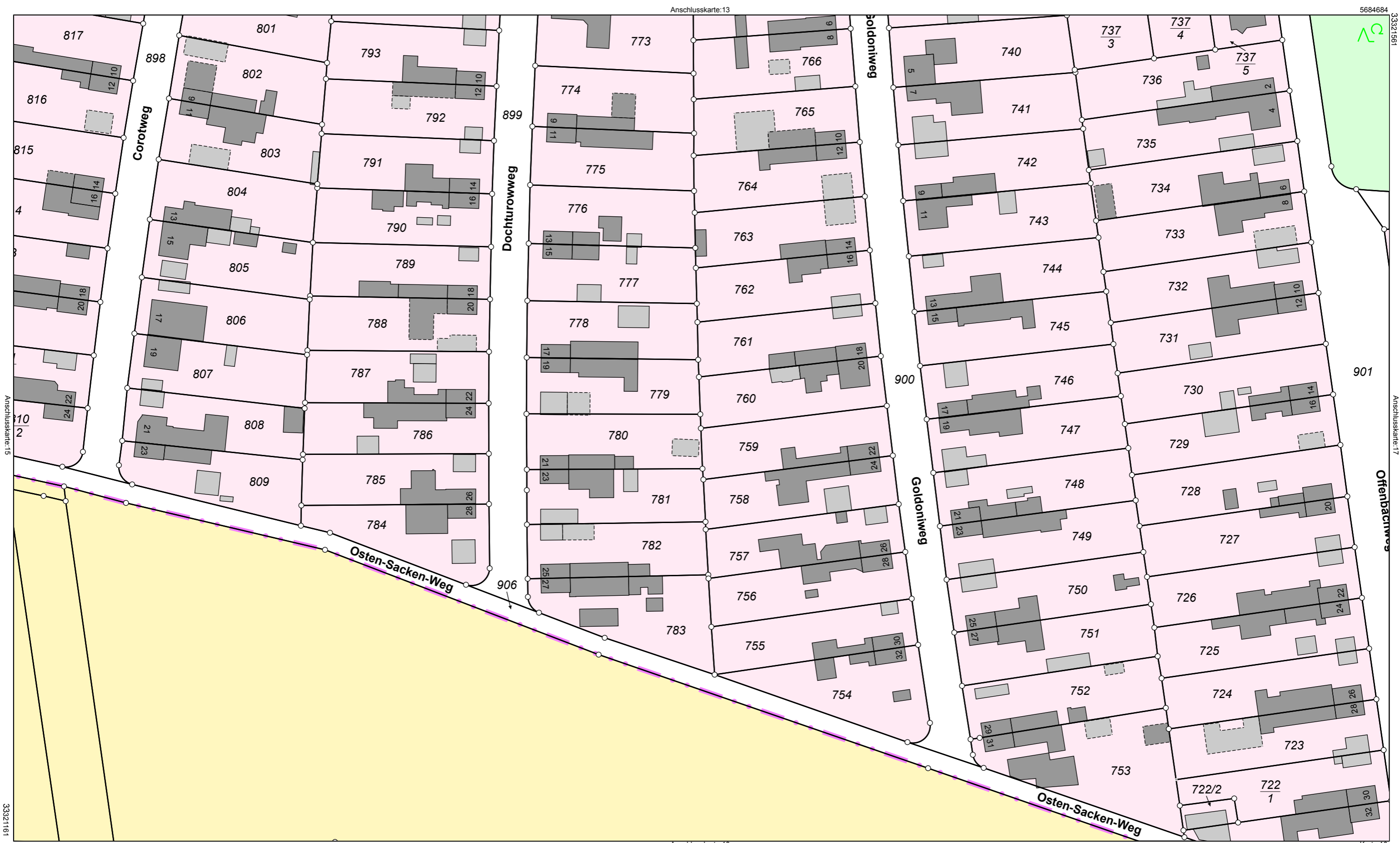
Vermessungsverwaltung des Freistaates Sachsen

Kreisfreie Stadt Leipzig
 Burgplatz 1
 04109 Leipzig

Kreis Kreisfreie Stadt Leipzig
Gemarkung Meusdorf (0421)

Auszug aus dem Liegenschaftskataster
Fortführungsnachweis
Karte nach der Fortführung
 Erstellt am 01.11.2021

Fortführungsnachweis 00263
 Seite 130 von 138



5684444
 Maßstab 1:1000
 0 10 20 30
 Meter

Der Auszug aus dem Liegenschaftskataster ist zur Entnahme von Maßen, insbesondere von Grenzmaßen oder Grenzabständen nicht geeignet.

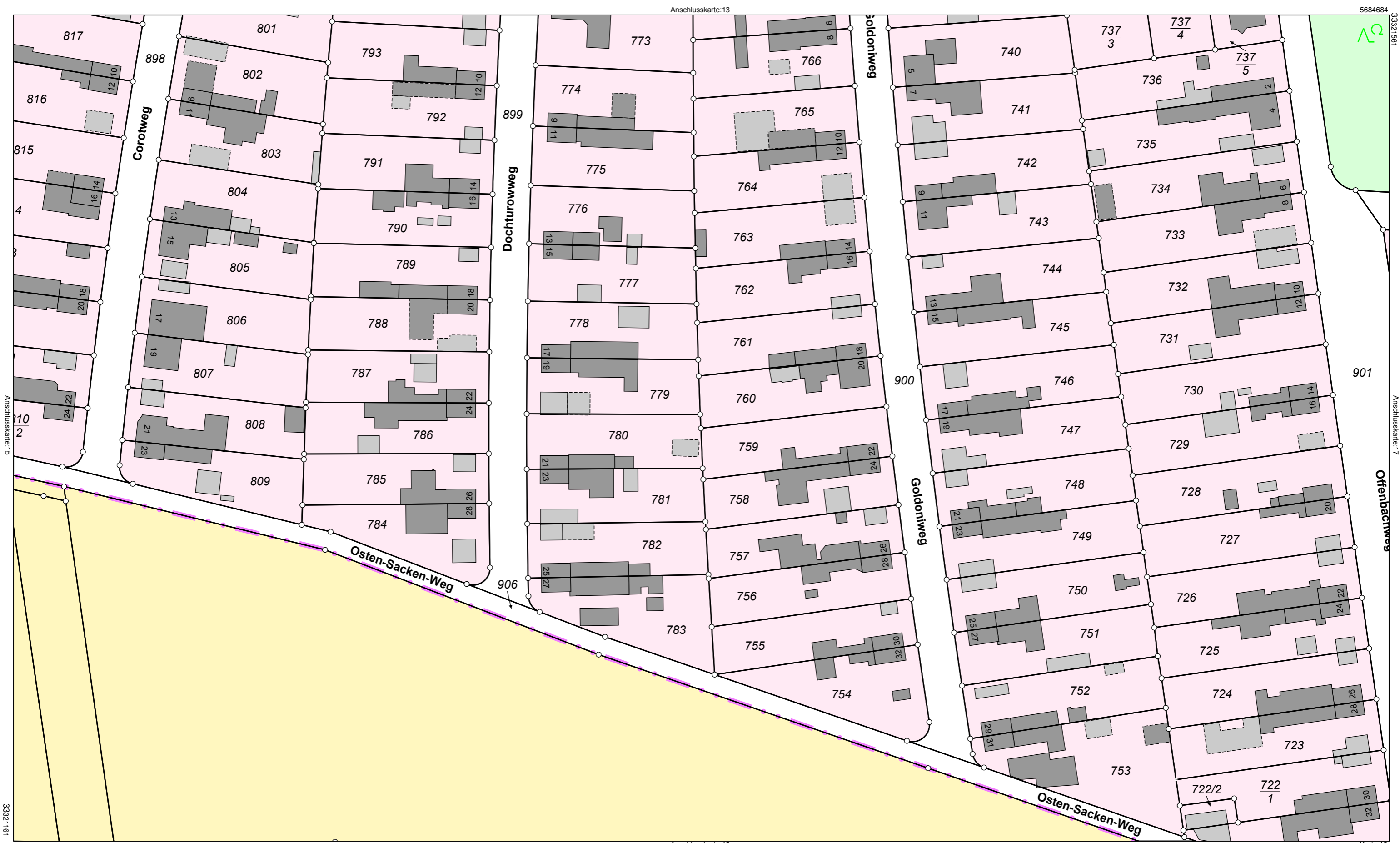


Kreis Kreisfreie Stadt Leipzig
Gemarkung Meusdorf (0421)

Vermessungsverwaltung des Freistaates Sachsen
Kreisfreie Stadt Leipzig
 Burgplatz 1
 04109 Leipzig

Auszug aus dem Liegenschaftskataster
Fortführungsnachweis
Karte vor der Fortführung
 Erstellt am 01.11.2021

Fortführungsnachweis 00263
 Seite 131 von 138



5684444
 Maßstab 1:1000
 0 10 20 30
 Meter

Der Auszug aus dem Liegenschaftskataster ist zur Entnahme von Maßen, insbesondere von Grenzmaßen oder Grenzabständen nicht geeignet.

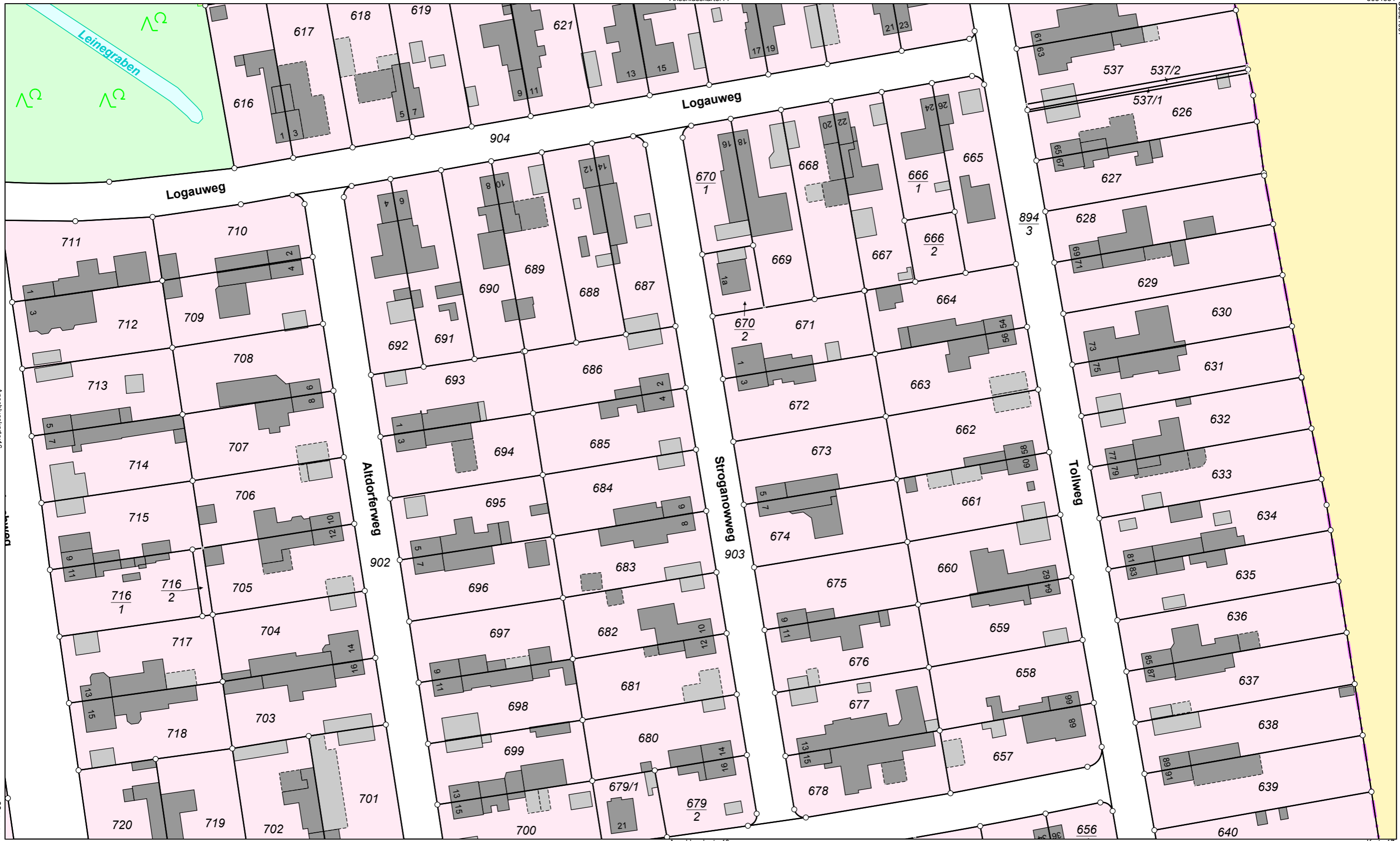


Vermessungsverwaltung des Freistaates Sachsen
 Kreisfreie Stadt Leipzig
 Burgplatz 1
 04109 Leipzig

Kreis Kreisfreie Stadt Leipzig
 Gemarkung Meusdorf (0421)

Auszug aus dem Liegenschaftskataster
 Fortführungsnachweis
 Karte nach der Fortführung
 Erstellt am 01.11.2021

Fortführungsnachweis 00263
 Seite 132 von 138



5684444

Maßstab 1:1000 0 10 20 30 Meter

Der Auszug aus dem Liegenschaftskataster ist zur Entnahme von Maßen, insbesondere von Grenzmaßen oder Grenzabständen nicht geeignet.

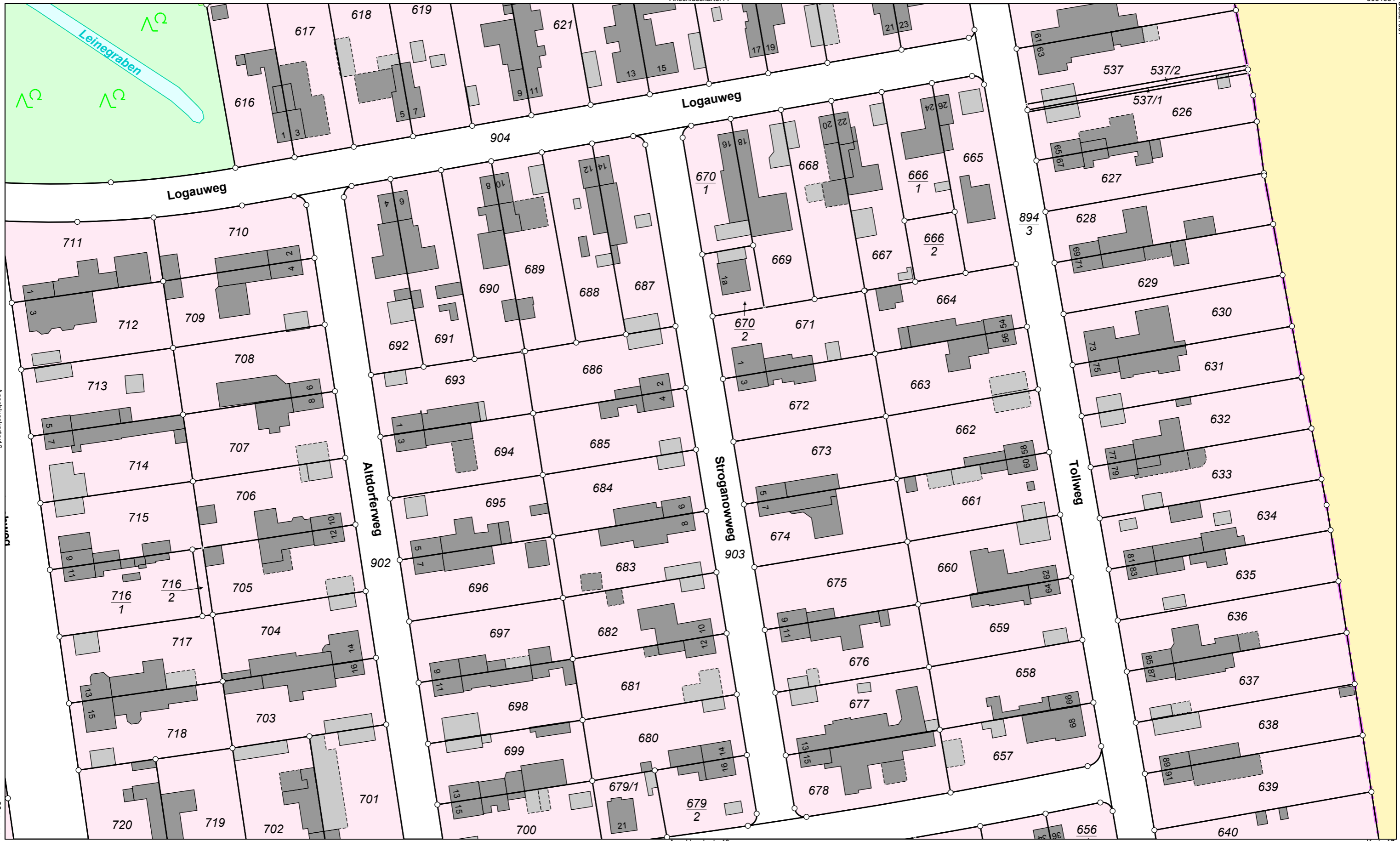


Vermessungsverwaltung des Freistaates Sachsen
 Kreisfreie Stadt Leipzig
 Burgplatz 1
 04109 Leipzig

Kreis Kreisfreie Stadt Leipzig
 Gemarkung Meusdorf (0421)

Auszug aus dem Liegenschaftskataster
 Fortführungsnachweis
 Karte vor der Fortführung
 Erstellt am 01.11.2021

Fortführungsnachweis 00263
 Seite 133 von 138



5684444

Maßstab 1:1000 0 10 20 30 Meter

Der Auszug aus dem Liegenschaftskataster ist zur Entnahme von Maßen, insbesondere von Grenzmaßen oder Grenzabständen nicht geeignet.



Vermessungsverwaltung des Freistaates Sachsen
 Kreisfreie Stadt Leipzig
 Burgplatz 1
 04109 Leipzig

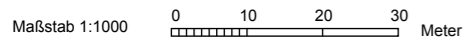
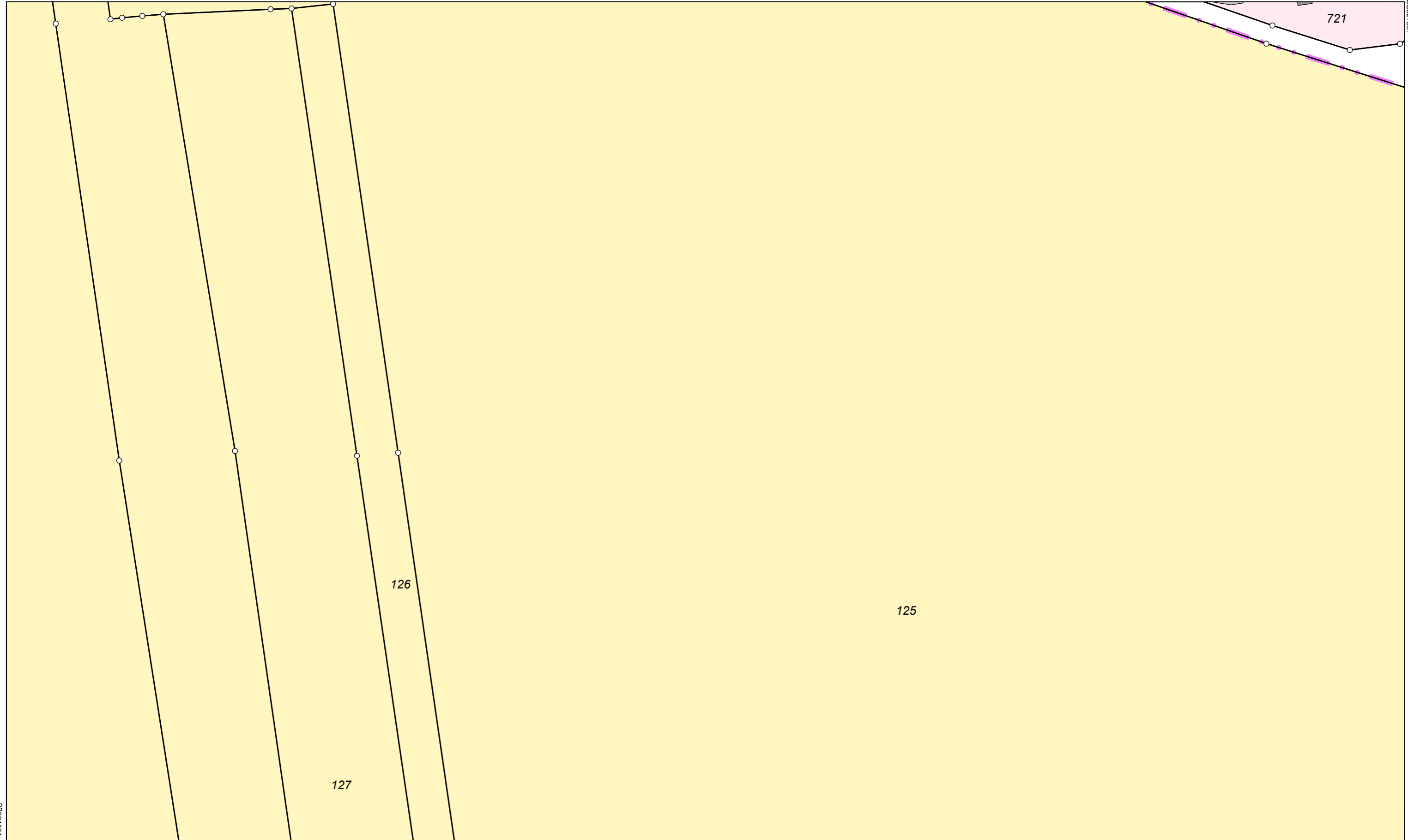
Kreis Kreisfreie Stadt Leipzig
 Gemarkung Meusdorf (0421)

Auszug aus dem Liegenschaftskataster
 Fortführungsnachweis
 Karte nach der Fortführung
 Erstellt am 01.11.2021

Fortführungsnachweis 00263
 Seite 134 von 138

5684684

Karte:17



Der Auszug aus dem Liegenschaftskataster ist zur Entnahme von Maßen, insbesondere von Grenzmaßen oder Grenzabständen nicht geeignet.




Vermessungsverwaltung des Freistaates Sachsen

Kreisfreie Stadt Leipzig
 Burgplatz 1
 04109 Leipzig

Kreis Kreisfreie Stadt Leipzig
Gemarkung Meusdorf (0421)

**Auszug aus dem
 Liegenschaftskataster**
 Fortführungsnachweis
 Karte vor der Fortführung
 Erstellt am 01.11.2021

Fortführungsnachweis 00263



Maßstab 1:1000

0 10 20 30 Meter

Der Auszug aus dem Liegenschaftskataster ist zur Entnahme von Maßen, insbesondere von Grenzmaßen oder Grenzabständen nicht geeignet.



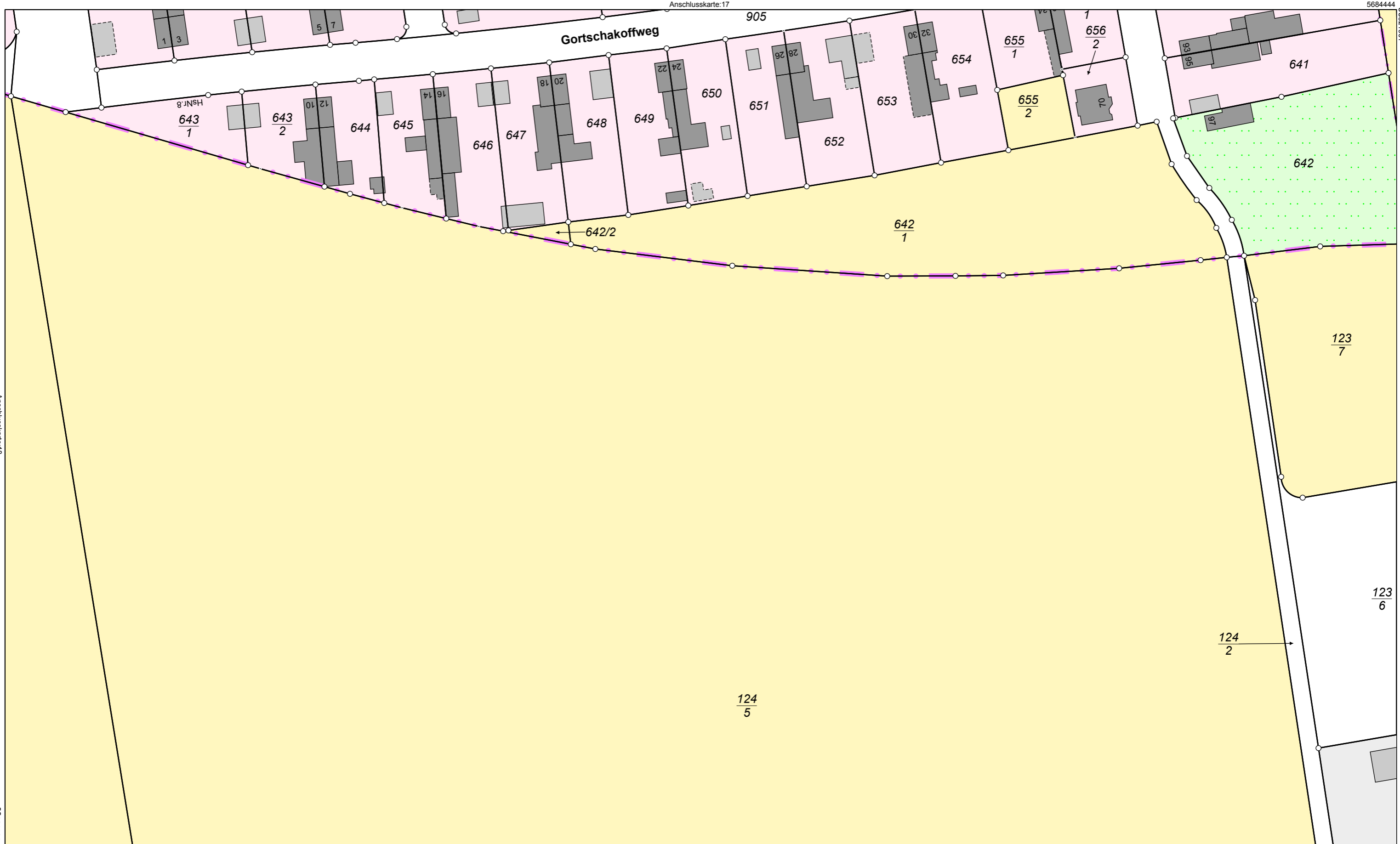
Vermessungsverwaltung des Freistaates Sachsen

Kreisfreie Stadt Leipzig
 Burgplatz 1
 04109 Leipzig

Kreis Kreisfreie Stadt Leipzig
Gemarkung Meusdorf (0421)

**Auszug aus dem
 Liegenschaftskataster**
 Fortführungsnachweis
 Karte nach der Fortführung
 Erstellt am 01.11.2021

Fortführungsnachweis 00263



5684204

Maßstab 1:1000 Meter

Der Auszug aus dem Liegenschaftskataster ist zur Entnahme von Maßen, insbesondere von Grenzmaßen oder Grenzabständen nicht geeignet.



Vermessungsverwaltung des Freistaates Sachsen

Kreisfreie Stadt Leipzig
Burgplatz 1
04109 Leipzig

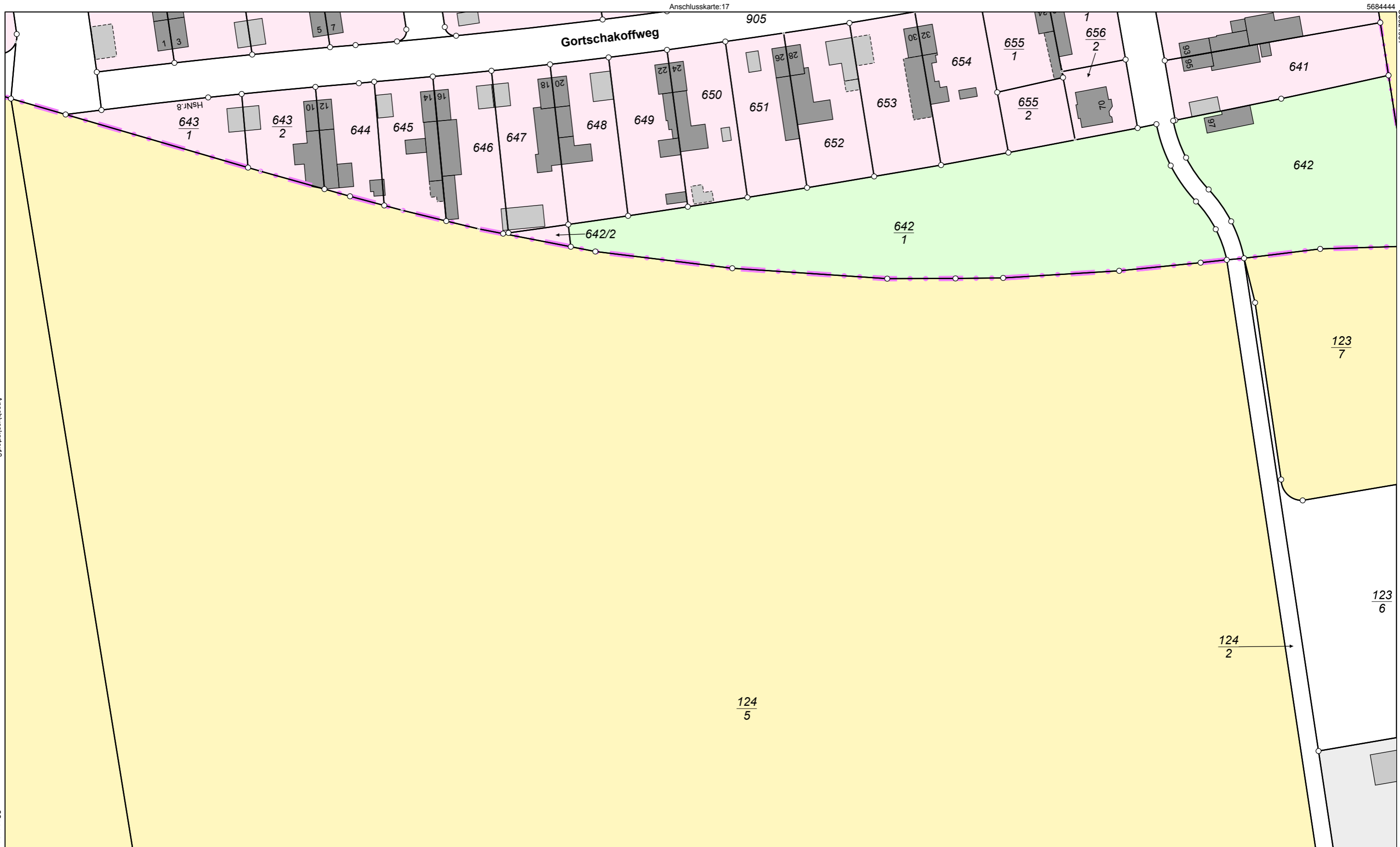
Kreis Kreisfreie Stadt Leipzig
Gemarkung Meusdorf (0421)

**Auszug aus dem
Liegenschaftskataster**
Fortführungsnachweis
Karte vor der Fortführung
Erstellt am 01.11.2021

Fortführungsnachweis 00263

Seite 137 von 138

Karte:19



5684204

Maßstab 1:1000 Meter

Der Auszug aus dem Liegenschaftskataster ist zur Entnahme von Maßen, insbesondere von Grenzmaßen oder Grenzabständen nicht geeignet.



Vermessungsverwaltung des Freistaates Sachsen

Kreisfreie Stadt Leipzig
Burgplatz 1
04109 Leipzig

Kreis Kreisfreie Stadt Leipzig
Gemarkung Meusdorf (0421)

**Auszug aus dem
Liegenschaftskataster**
Fortführungsnachweis
Karte nach der Fortführung
Erstellt am 01.11.2021

Fortführungsnachweis 00263
Seite 138 von 138

Karte:19