



**Kreis** Kreisfreie Stadt Leipzig  
**Gemarkung** Meusdorf (0421)

**Fortführungsnachweis** 00264  
**Fortführungsfallnummer** 1

## Berichtigung eines Zeichenfehlers

### Veränderung der Lage

#### Vor der Fortführung

Grundbuchbezirk Meusdorf  
Grundbuchblatt 824  
Laufende Nummer 40  
Flurstück 905  
Gemarkung Meusdorf  
Gemarkungsschlüssel 0421  
Lage Gortschakoffweg  
Offenbachweg  
Fläche 3237 m<sup>2</sup>  
Tatsächliche Nutzung 3237 m<sup>2</sup> Straßenverkehr

#### Nach der Fortführung

Flurstück 905  
Gemarkung Meusdorf  
Gemarkungsschlüssel 0421  
Lage Gortschakoffweg  
Fläche 3237 m<sup>2</sup>  
Tatsächliche Nutzung 3237 m<sup>2</sup> Straßenverkehr  
  
Fläche (gesamt) 3237 m<sup>2</sup>  
Flächendifferenz 0 m<sup>2</sup>



**Kreis** Kreisfreie Stadt Leipzig  
**Gemarkung** Meusdorf (0421)

**Fortführungsnachweis** 00264  
**Fortführungsfallnummer** 2

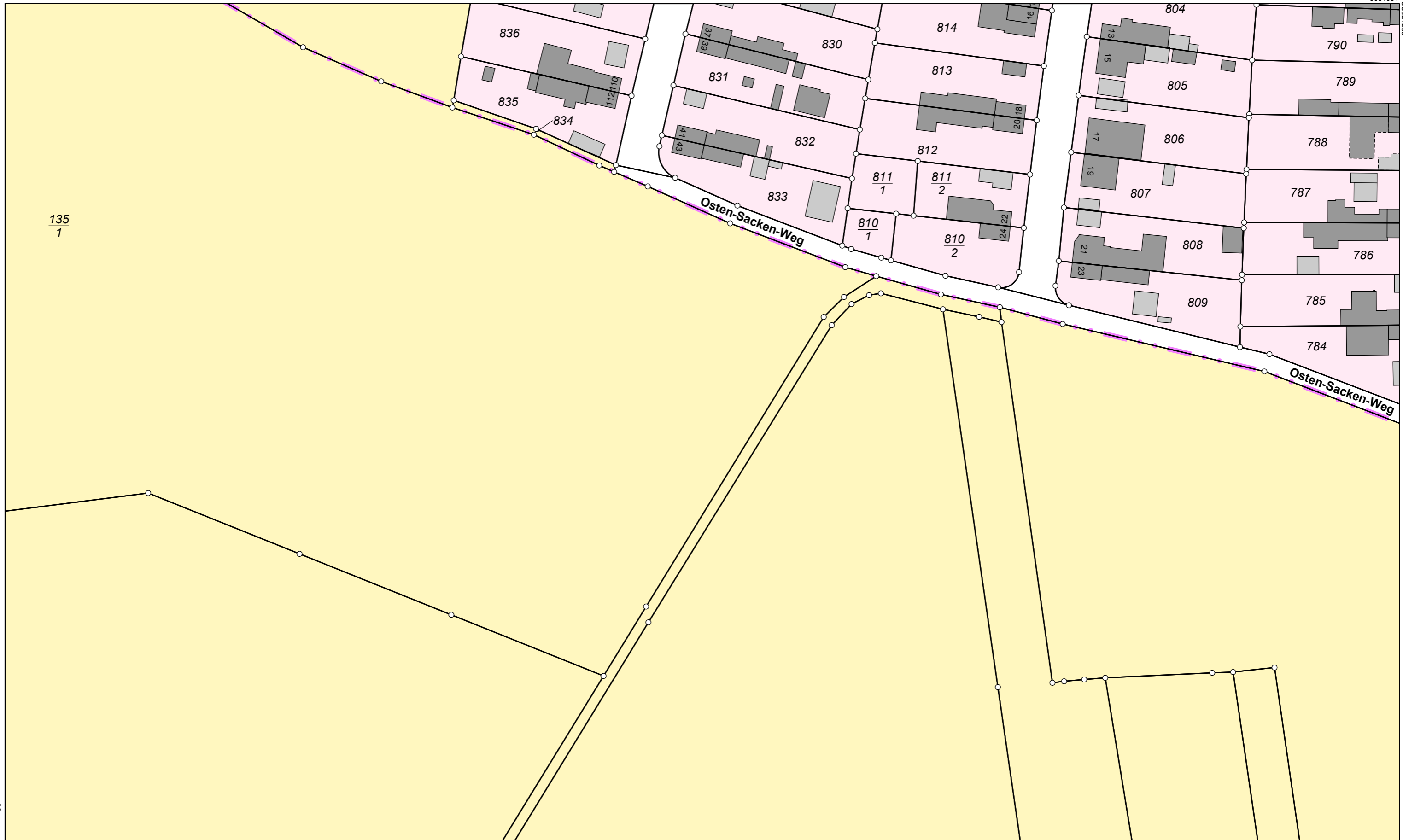
## Berichtigung eines Zeichenfehlers

### Vor der Fortführung

Grundbuchbezirk Meusdorf  
Grundbuchblatt 824  
Laufende Nummer 41  
Flurstück 906  
Gemarkung Meusdorf  
Gemarkungsschlüssel 0421  
Lage Osten-Sacken-Weg  
Fläche 2932 m<sup>2</sup>  
Tatsächliche Nutzung 2932 m<sup>2</sup> Straßenverkehr

### Nach der Fortführung

Flurstück 906  
Gemarkung Meusdorf  
Gemarkungsschlüssel 0421  
Lage Osten-Sacken-Weg  
Fläche 2932 m<sup>2</sup>  
Tatsächliche Nutzung 2932 m<sup>2</sup> Straßenverkehr  
  
Fläche (gesamt) 2932 m<sup>2</sup>  
Flächendifferenz 0 m<sup>2</sup>



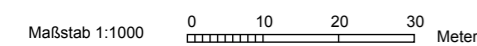
135  
1

Osten-Sacken-Weg

Osten-Sacken-Weg

5684394

Karte:1



Der Auszug aus dem Liegenschaftskataster ist zur Entnahme von Maßen, insbesondere von Grenzmaßen oder Grenzabständen nicht geeignet.



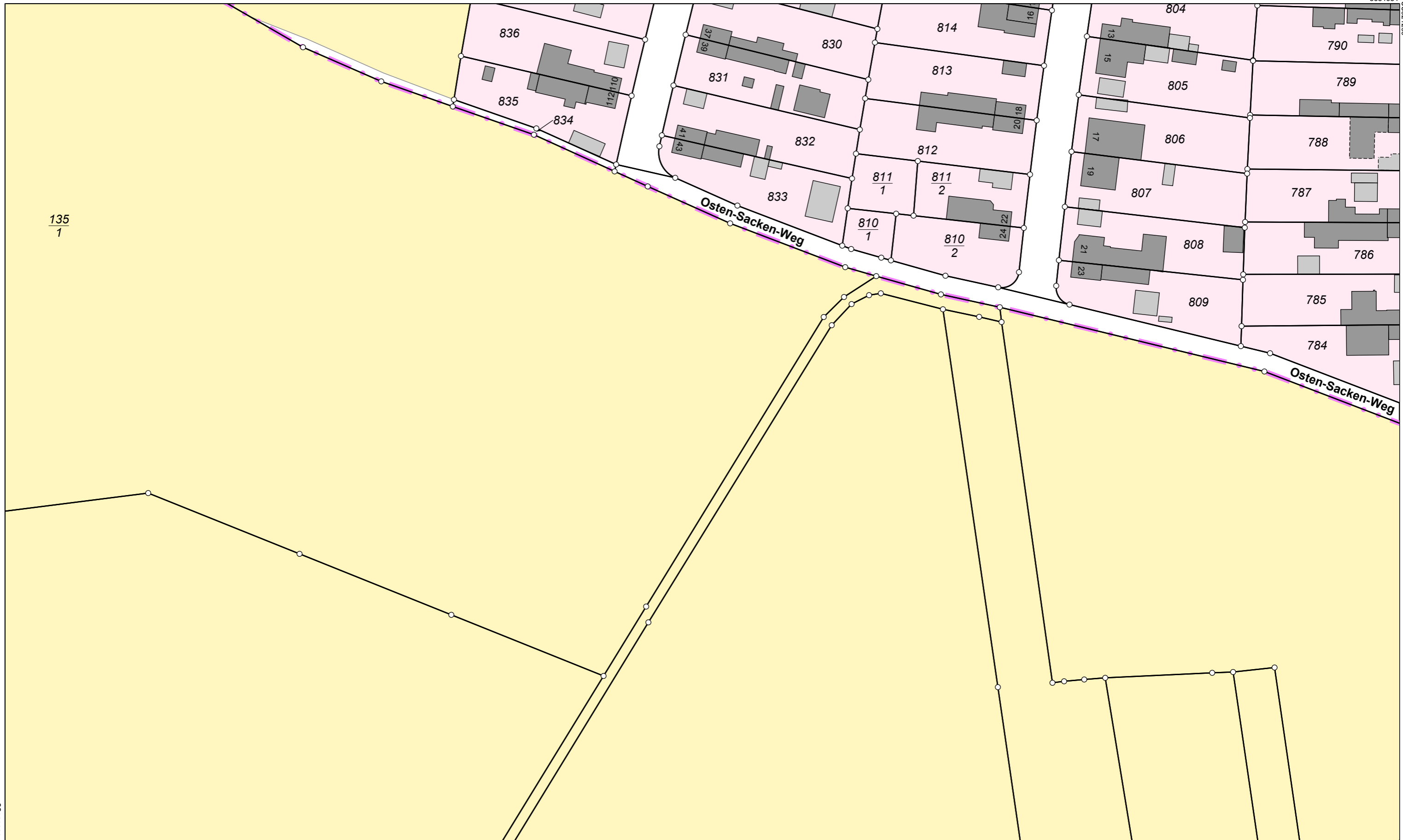
Vermessungsverwaltung des Freistaates Sachsen

Kreisfreie Stadt Leipzig  
Burgplatz 1  
04109 Leipzig

Kreis Kreisfreie Stadt Leipzig  
Gemarkung Meusdorf (0421)

**Auszug aus dem  
Liegenschaftskataster**  
Fortführungsnachweis  
Karte vor der Fortführung  
Erstellt am 01.11.2021

Fortführungsnachweis 00264



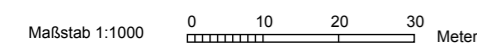
135  
1

Osten-Sacken-Weg

Osten-Sacken-Weg

5684394

Karte:1



Der Auszug aus dem Liegenschaftskataster ist zur Entnahme von Maßen, insbesondere von Grenzmaßen oder Grenzabständen nicht geeignet.



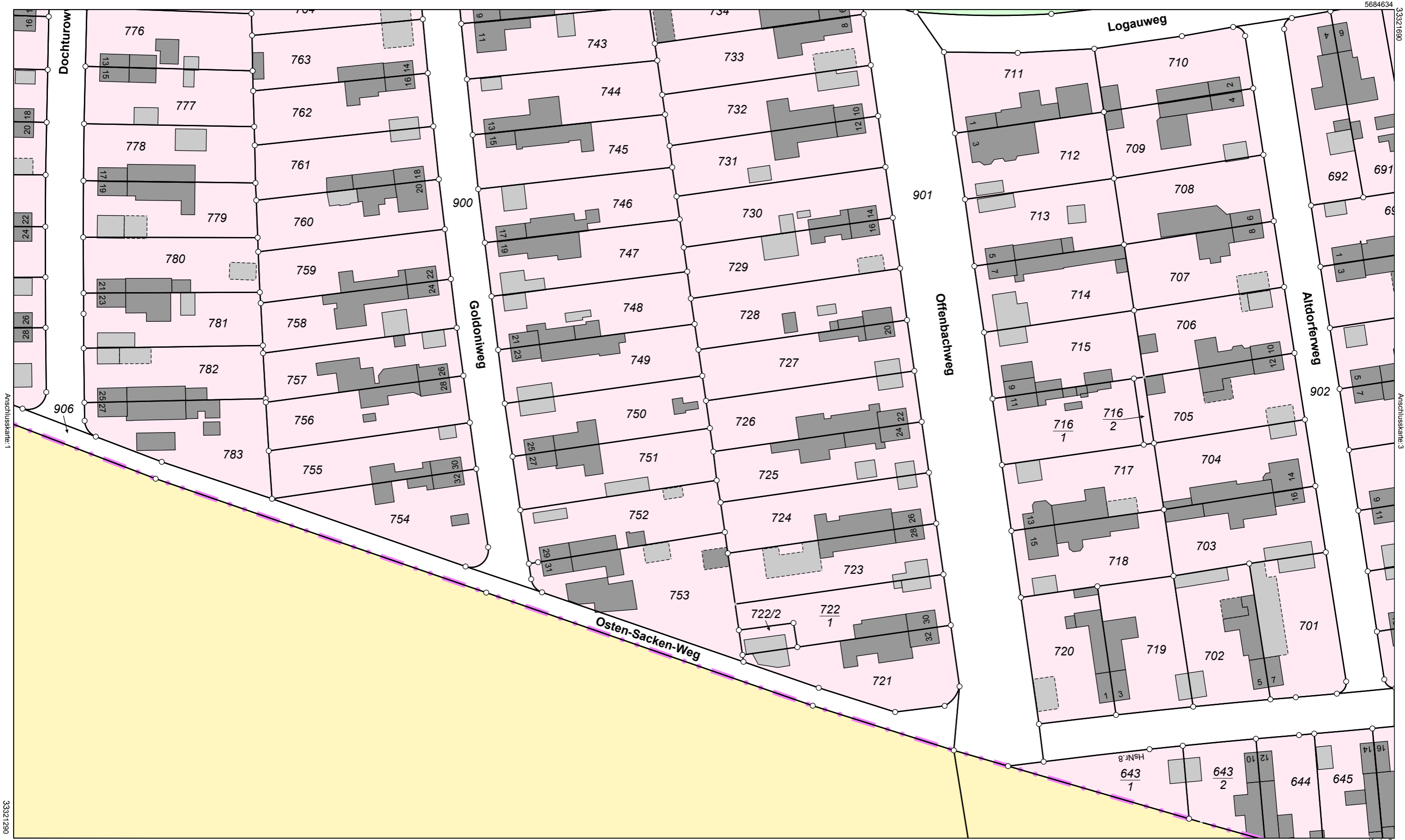
Vermessungsverwaltung des Freistaates Sachsen

Kreisfreie Stadt Leipzig  
Burgplatz 1  
04109 Leipzig

Kreis Kreisfreie Stadt Leipzig  
Gemarkung Meusdorf (0421)

**Auszug aus dem  
Liegenschaftskataster**  
Fortführungsnachweis  
Karte nach der Fortführung  
Erstellt am 01.11.2021

Fortführungsnachweis 00264



5684394  
 Maßstab 1:1000  
 0 10 20 30 Meter

Der Auszug aus dem Liegenschaftskataster ist zur Entnahme von Maßen, insbesondere von Grenzmaßen oder Grenzabständen nicht geeignet.



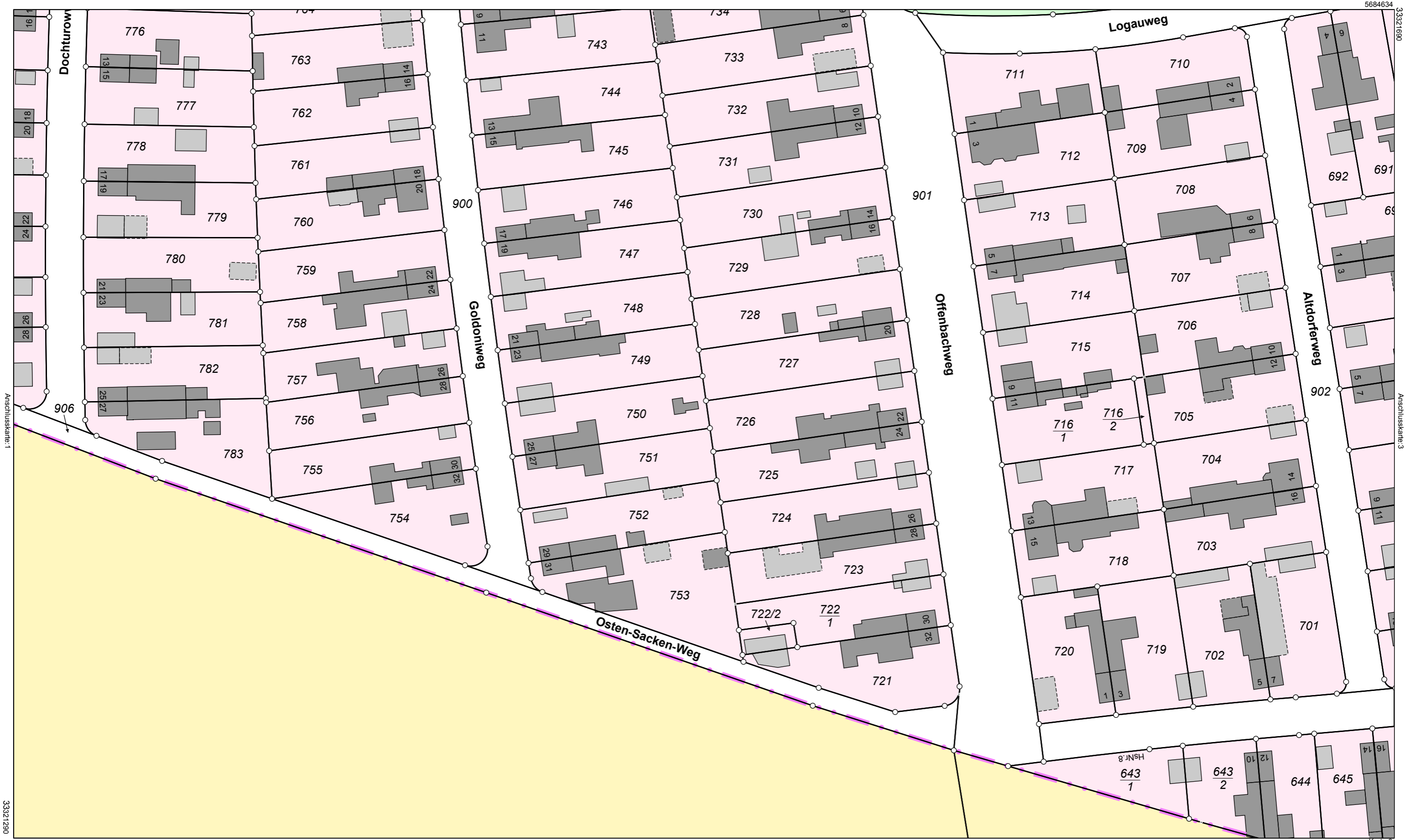
Vermessungsverwaltung des Freistaates Sachsen  
 Kreisfreie Stadt Leipzig  
 Burgplatz 1  
 04109 Leipzig

Kreis Kreisfreie Stadt Leipzig  
 Gemarkung Meusdorf (0421)

**Auszug aus dem Liegenschaftskataster**  
 Fortführungsnachweis  
 Karte vor der Fortführung  
 Erstellt am 01.11.2021

Fortführungsnachweis 00264





5684394  
 Maßstab 1:1000  
 0 10 20 30 Meter

Der Auszug aus dem Liegenschaftskataster ist zur Entnahme von Maßen, insbesondere von Grenzmaßen oder Grenzabständen nicht geeignet.

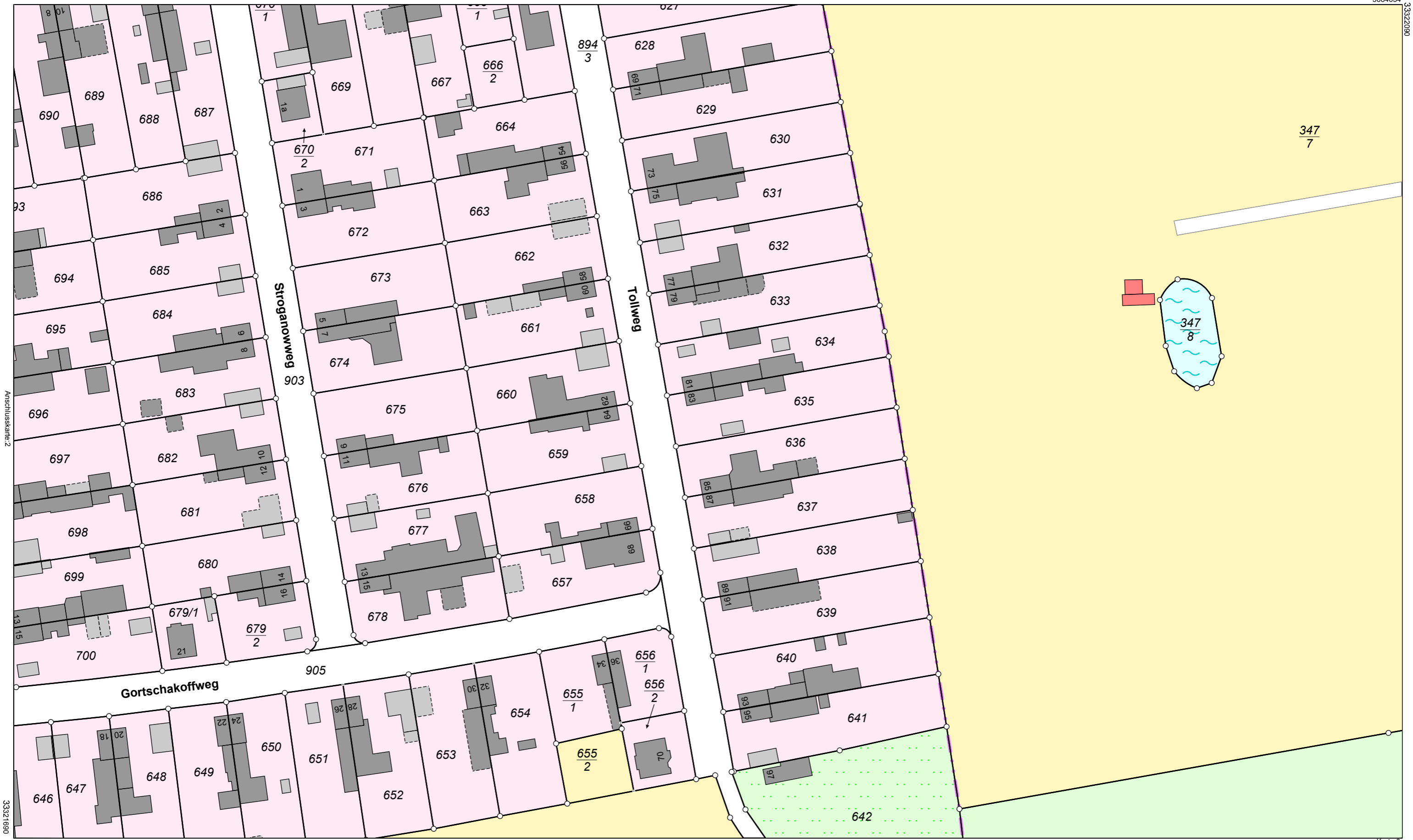


Vermessungsverwaltung des Freistaates Sachsen  
 Kreisfreie Stadt Leipzig  
 Burgplatz 1  
 04109 Leipzig

Kreis Kreisfreie Stadt Leipzig  
 Gemarkung Meusdorf (0421)

**Auszug aus dem Liegenschaftskataster**  
 Fortführungsnachweis  
 Karte nach der Fortführung  
 Erstellt am 01.11.2021

Fortführungsnachweis 00264

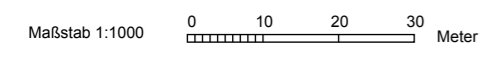


Anschlusskarte: 2

33321690

5684394

Karte: 3



Der Auszug aus dem Liegenschaftskataster ist zur Entnahme von Maßen, insbesondere von Grenzmaßen oder Grenzabständen nicht geeignet.

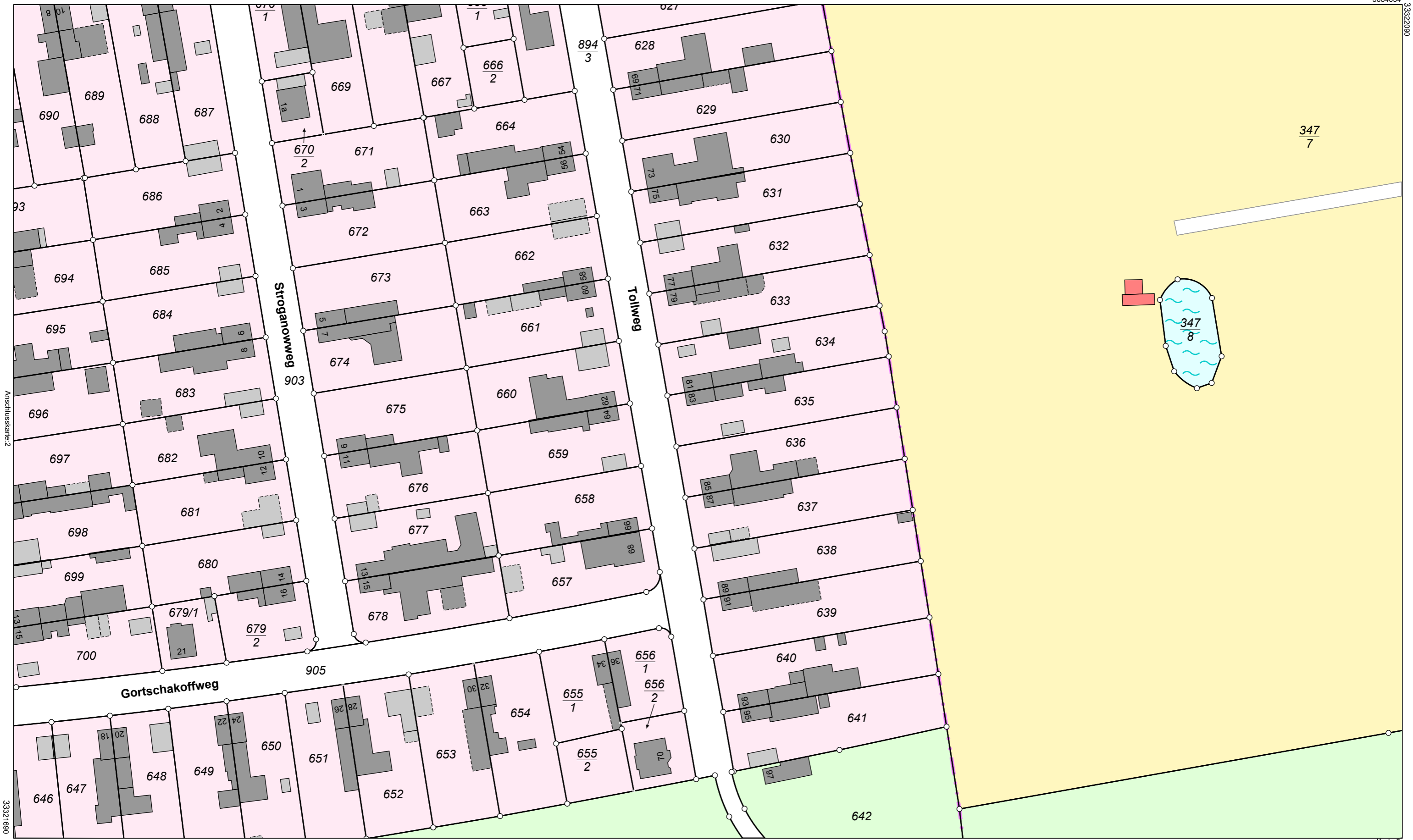


Vermessungsverwaltung des Freistaates Sachsen  
 Kreisfreie Stadt Leipzig  
 Burgplatz 1  
 04109 Leipzig

Kreis Kreisfreie Stadt Leipzig  
 Gemarkung Meusdorf (0421)

**Auszug aus dem Liegenschaftskataster**  
 Fortführungsnachweis  
 Karte vor der Fortführung  
 Erstellt am 01.11.2021

Fortführungsnachweis 00264

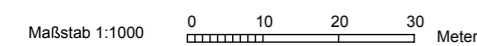


Anschlusskarte: 2

33321690

5684394

Karte:3



Der Auszug aus dem Liegenschaftskataster ist zur Entnahme von Maßen, insbesondere von Grenzmaßen oder Grenzabständen nicht geeignet.



Vermessungsverwaltung des Freistaates Sachsen  
 Kreisfreie Stadt Leipzig  
 Burgplatz 1  
 04109 Leipzig

Kreis Kreisfreie Stadt Leipzig  
 Gemarkung Meusdorf (0421)

**Auszug aus dem Liegenschaftskataster**  
 Fortführungsnachweis  
 Karte nach der Fortführung  
 Erstellt am 01.11.2021

Fortführungsnachweis 00264