



Kreis Kreisfreie Stadt Leipzig
Gemarkung Engelsdorf (5511)

Fortführungsnachweis 00669
Fortführungsfallnummer 1

Berichtigung der Flächenangabe

Veränderung der Lage

Vor der Fortführung

Grundbuchbezirk Engelsdorf
Grundbuchblatt 1479
Laufende Nummer 7
Flurstück 2
Gemarkung Engelsdorf
Gemarkungsschlüssel 5511
Lage Engelsdorfer Straße
Fläche 130 m²
Tatsächliche Nutzung 130 m² Wohnbaufläche

Nach der Fortführung

Flurstück 2
Gemarkung Engelsdorf
Gemarkungsschlüssel 5511
Lage ohne Lage
Fläche 115 m²
Tatsächliche Nutzung 115 m² Wohnbaufläche

Fläche (gesamt) 115 m²
Flächendifferenz -15 m²



Kreis Kreisfreie Stadt Leipzig
Gemarkung Engelsdorf (5511)

Fortführungsnachweis 00669
Fortführungsfallnummer 2

Zerlegung

Berichtigung der Flächenangabe

Veränderung der Lage

Vor der Fortführung

Grundbuchbezirk Engelsdorf
Grundbuchblatt 192
Laufende Nummer 1
Flurstück 48/3
Gemarkung Engelsdorf
Gemarkungsschlüssel 5511
Lage Althener Straße
Althener Straße 7
Fläche 1170 m²
Tatsächliche Nutzung 1170 m² Wohnbaufläche

Nach der Fortführung

Flurstück 48/5
Gemarkung Engelsdorf
Gemarkungsschlüssel 5511
Lage Althener Straße 7
Fläche 1158 m²
Tatsächliche Nutzung 1158 m² Wohnbaufläche

Flurstück 48/6
Gemarkung Engelsdorf
Gemarkungsschlüssel 5511
Lage Althener Straße
Fläche 9 m²
Tatsächliche Nutzung 9 m² Straßenverkehr

Fläche (gesamt) 1167 m²
Flächendifferenz -3 m²



Kreis Kreisfreie Stadt Leipzig
Gemarkung Engelsdorf (5511)

Fortführungsnachweis 00669
Fortführungsfallnummer 3

Zerlegung

Berichtigung der Flächenangabe

Veränderung der Lage

Vor der Fortführung

Grundbuchbezirk Engelsdorf
Grundbuchblatt 1385
Laufende Nummer 1
Flurstück 48/4
Gemarkung Engelsdorf
Gemarkungsschlüssel 5511
Lage Althener Straße 7b
Fläche 1180 m²
Tatsächliche Nutzung 1180 m² Sport-, Freizeit-, und Erholungsfläche

Nach der Fortführung

Flurstück 48/7
Gemarkung Engelsdorf
Gemarkungsschlüssel 5511
Lage Althener Straße 7b
Fläche 1165 m²
Tatsächliche Nutzung 1165 m² Sport-, Freizeit-, und Erholungsfläche

Flurstück 48/8
Gemarkung Engelsdorf
Gemarkungsschlüssel 5511
Lage Althener Straße
Fläche 3 m²
Tatsächliche Nutzung 3 m² Weg

Fläche (gesamt) 1168 m²
Flächendifferenz -12 m²



Kreis Kreisfreie Stadt Leipzig
Gemarkung Engelsdorf (5511)

Fortführungsnachweis 00669
Fortführungsfallnummer 4

Zerlegung

Berichtigung der Flächenangabe

Veränderung der Lage

Vor der Fortführung

Grundbuchbezirk Engelsdorf
Grundbuchblatt 74
Laufende Nummer 1
Flurstück 49
Gemarkung Engelsdorf
Gemarkungsschlüssel 5511
Lage Althener Straße
Eberlestraße 3
Fläche 1460 m²
Tatsächliche Nutzung 1460 m² Wohnbaufläche

Nach der Fortführung

Flurstück 49/1
Gemarkung Engelsdorf
Gemarkungsschlüssel 5511
Lage Eberlestraße 3
Fläche 1431 m²
Tatsächliche Nutzung 1431 m² Wohnbaufläche
Flurstück 49/2
Gemarkung Engelsdorf
Gemarkungsschlüssel 5511
Lage Althener Straße
Fläche 30 m²
Tatsächliche Nutzung 30 m² Straßenverkehr
Fläche (gesamt) 1461 m²
Flächendifferenz 1 m²



Kreis Kreisfreie Stadt Leipzig
Gemarkung Engelsdorf (5511)

Fortführungsnachweis 00669
Fortführungsfallnummer 5

Zerlegung

Veränderung der Lage

Vor der Fortführung

Grundbuchbezirk Engelsdorf
Grundbuchblatt 194
Laufende Nummer 1
Flurstück 52/1
Gemarkung Engelsdorf
Gemarkungsschlüssel 5511
Lage Eberlestraße
Eberlestraße 6
Fläche 320 m²
Tatsächliche Nutzung 320 m² Wohnbaufläche

Nach der Fortführung

Flurstück	52/3
Gemarkung	Engelsdorf
Gemarkungsschlüssel	5511
Lage	Eberlestraße 6
Fläche	314 m ²
Tatsächliche Nutzung	314 m ² Wohnbaufläche
Flurstück	52/4
Gemarkung	Engelsdorf
Gemarkungsschlüssel	5511
Lage	Althener Straße
Fläche	6 m ²
Tatsächliche Nutzung	6 m ² Straßenverkehr
Fläche (gesamt)	320 m ²
Flächendifferenz	0 m ²



Kreis Kreisfreie Stadt Leipzig
Gemarkung Engelsdorf (5511)

Fortführungsnachweis 00669
Fortführungsfallnummer 6

Berichtigung der Flächenangabe

Veränderung der Lage

Vor der Fortführung

Grundbuchbezirk Engelsdorf
Grundbuchblatt 1208
Laufende Nummer 2
Flurstück 52/2
Gemarkung Engelsdorf
Gemarkungsschlüssel 5511
Lage Eberlestraße 6
Fläche 70 m²
Tatsächliche Nutzung 70 m² Wohnbaufläche

Nach der Fortführung

Flurstück 52/2
Gemarkung Engelsdorf
Gemarkungsschlüssel 5511
Lage Eberlestraße 4
Fläche 62 m²
Tatsächliche Nutzung 62 m² Wohnbaufläche

Fläche (gesamt) 62 m²
Flächendifferenz -8 m²



Kreis Kreisfreie Stadt Leipzig
Gemarkung Engelsdorf (5511)

Fortführungsnachweis 00669
Fortführungsfallnummer 7

Veränderung der Lage

Vor der Fortführung

Grundbuchbezirk	Engelsdorf
Grundbuchblatt	2362
Laufende Nummer	3
Flurstück	54/3
Gemarkung	Engelsdorf
Gemarkungsschlüssel	5511
Lage	Engelsdorfer Straße
Fläche	2272 m ²
Tatsächliche Nutzung	1043 m ² Wohnbaufläche 1229 m ² Landwirtschaft

Nach der Fortführung

Flurstück	54/3
Gemarkung	Engelsdorf
Gemarkungsschlüssel	5511
Lage	ohne Lage
Fläche	2272 m ²
Tatsächliche Nutzung	1229 m ² Grünanlage 1043 m ² Wohnbaufläche
Fläche (gesamt)	2272 m ²
Flächendifferenz	0 m ²



Kreis Kreisfreie Stadt Leipzig
Gemarkung Engelsdorf (5511)

Fortführungsnachweis 00669
Fortführungsfallnummer 8

Zerlegung

Berichtigung der Flächenangabe

Veränderung der Lage

Vor der Fortführung

Grundbuchbezirk	Engelsdorf
Grundbuchblatt	1283
Laufende Nummer	1
Flurstück	55/2
Gemarkung	Engelsdorf
Gemarkungsschlüssel	5511
Lage	Althener Straße 3
Fläche	491 m ²
Tatsächliche Nutzung	491 m ² Wohnbaufläche

Nach der Fortführung

Flurstück	55/3
Gemarkung	Engelsdorf
Gemarkungsschlüssel	5511
Lage	Althener Straße 3
Fläche	459 m ²
Tatsächliche Nutzung	459 m ² Wohnbaufläche
Flurstück	55/4
Gemarkung	Engelsdorf
Gemarkungsschlüssel	5511
Lage	Althener Straße
Fläche	30 m ²
Tatsächliche Nutzung	30 m ² Straßenverkehr
Fläche (gesamt)	489 m ²
Flächendifferenz	-2 m ²



Kreis Kreisfreie Stadt Leipzig
Gemarkung Engelsdorf (5511)

Fortführungsnachweis 00669
Fortführungsfallnummer 9

Zerlegung

Veränderung der Lage

Vor der Fortführung

Grundbuchbezirk Engelsdorf
Grundbuchblatt 366
Laufende Nummer 1
Flurstück 56
Gemarkung Engelsdorf
Gemarkungsschlüssel 5511
Lage Engelsdorfer Straße 268
Fläche 1640 m²
Tatsächliche Nutzung 1640 m² Wohnbaufläche

Nach der Fortführung

Flurstück 56/1
Gemarkung Engelsdorf
Gemarkungsschlüssel 5511
Lage Engelsdorfer Straße 268
Fläche 1582 m²
Tatsächliche Nutzung 1582 m² Wohnbaufläche

Flurstück 56/2
Gemarkung Engelsdorf
Gemarkungsschlüssel 5511
Lage Althener Straße
Fläche 58 m²
Tatsächliche Nutzung 58 m² Straßenverkehr

Fläche (gesamt) 1640 m²
Flächendifferenz 0 m²



Kreis Kreisfreie Stadt Leipzig
Gemarkung Engelsdorf (5511)

Fortführungsnachweis 00669
Fortführungsfallnummer 10

Zerlegung

Berichtigung der Flächenangabe

Veränderung der Lage

Vor der Fortführung

Grundbuchbezirk Engelsdorf
Grundbuchblatt 77
Laufende Nummer 1
Flurstück 57
Gemarkung Engelsdorf
Gemarkungsschlüssel 5511
Lage Althener Straße
Engelsdorfer Straße 266
Fläche 1350 m²
Tatsächliche Nutzung 1350 m² Wohnbaufläche

Nach der Fortführung

Flurstück 57/1
Gemarkung Engelsdorf
Gemarkungsschlüssel 5511
Lage Engelsdorfer Straße 266
Fläche 1262 m²
Tatsächliche Nutzung 1262 m² Wohnbaufläche
Flurstück 57/2
Gemarkung Engelsdorf
Gemarkungsschlüssel 5511
Lage Althener Straße
Fläche 91 m²
Tatsächliche Nutzung 91 m² Straßenverkehr
Fläche (gesamt) 1353 m²
Flächendifferenz 3 m²



Kreis Kreisfreie Stadt Leipzig
Gemarkung Engelsdorf (5511)

Fortführungsnachweis 00669
Fortführungsfallnummer 11

Zerlegung

Berichtigung der Flächenangabe

Veränderung der Lage

Vor der Fortführung

Grundbuchbezirk Engelsdorf
Grundbuchblatt 575
Laufende Nummer 1
Flurstück 58/1
Gemarkung Engelsdorf
Gemarkungsschlüssel 5511
Lage Althener Straße
Althener Straße 1
Fläche 818 m²
Tatsächliche Nutzung 818 m² Wohnbaufläche

Nach der Fortführung

Flurstück 58/4
Gemarkung Engelsdorf
Gemarkungsschlüssel 5511
Lage Althener Straße 1
Fläche 780 m²
Tatsächliche Nutzung 780 m² Wohnbaufläche

Flurstück 58/5
Gemarkung Engelsdorf
Gemarkungsschlüssel 5511
Lage Althener Straße
Fläche 34 m²
Tatsächliche Nutzung 34 m² Straßenverkehr

Fläche (gesamt) 814 m²
Flächendifferenz -4 m²



Kreis Kreisfreie Stadt Leipzig
Gemarkung Engelsdorf (5511)

Fortführungsnachweis 00669
Fortführungsfallnummer 12

Veränderung der Lage

Vor der Fortführung

Grundbuchbezirk Engelsdorf
Grundbuchblatt 194
Laufende Nummer 2
Flurstück 59/6
Gemarkung Engelsdorf
Gemarkungsschlüssel 5511
Lage ohne Lage
Fläche 113 m²
Tatsächliche Nutzung 113 m² Grünanlage

Nach der Fortführung

Flurstück 59/6
Gemarkung Engelsdorf
Gemarkungsschlüssel 5511
Lage Eberlestraße 6
Fläche 113 m²
Tatsächliche Nutzung 113 m² Wohnbaufläche

Fläche (gesamt) 113 m²
Flächendifferenz 0 m²



Kreis Kreisfreie Stadt Leipzig
Gemarkung Engelsdorf (5511)

Fortführungsnachweis 00669
Fortführungsfallnummer 13

Berichtigung der Flächenangabe

Veränderung der Lage

Vor der Fortführung

Grundbuchbezirk Engelsdorf
Grundbuchblatt 2660
Laufende Nummer 4
Flurstück 68/1
Gemarkung Engelsdorf
Gemarkungsschlüssel 5511
Lage Arthur-Winkler-Straße
Engelsdorfer Straße
Fläche 519 m²
Tatsächliche Nutzung 519 m² Straßenverkehr

Nach der Fortführung

Flurstück 68/1
Gemarkung Engelsdorf
Gemarkungsschlüssel 5511
Lage Arthur-Winkler-Straße
Fläche 613 m²
Tatsächliche Nutzung 613 m² Straßenverkehr

Fläche (gesamt) 613 m²
Flächendifferenz 94 m²



Kreis Kreisfreie Stadt Leipzig
Gemarkung Engelsdorf (5511)

Fortführungsnachweis 00669
Fortführungsfallnummer 14

Zerlegung

Berichtigung der Flächenangabe

Veränderung der Lage

Vor der Fortführung

Grundbuchbezirk Engelsdorf
Grundbuchblatt 5364
Laufende Nummer 9
Flurstück 94/97
Gemarkung Engelsdorf
Gemarkungsschlüssel 5511
Lage Althener Straße
Fläche 434 m²
Tatsächliche Nutzung 434 m² Straßenverkehr

Nach der Fortführung

Flurstück 94/234
Gemarkung Engelsdorf
Gemarkungsschlüssel 5511
Lage Althener Straße
Fläche 399 m²
Tatsächliche Nutzung 399 m² Straßenverkehr

Flurstück 94/235
Gemarkung Engelsdorf
Gemarkungsschlüssel 5511
Lage ohne Lage
Fläche 34 m²
Tatsächliche Nutzung 34 m² Grünanlage

Fläche (gesamt) 433 m²
Flächendifferenz -1 m²



Kreis Kreisfreie Stadt Leipzig
Gemarkung Engelsdorf (5511)

Fortführungsnachweis 00669
Fortführungsfallnummer 15

Zerlegung

Berichtigung der Flächenangabe

Veränderung der Lage

Vor der Fortführung

Grundbuchbezirk	Engelsdorf
Grundbuchblatt	4226
Laufende Nummer	3
Flurstück	94/230
Gemarkung	Engelsdorf
Gemarkungsschlüssel	5511
Lage	ohne Lage
Fläche	334 m ²
Tatsächliche Nutzung	334 m ² Grünanlage

Nach der Fortführung

Flurstück	94/236
Gemarkung	Engelsdorf
Gemarkungsschlüssel	5511
Lage	Althener Straße
Fläche	9 m ²
Tatsächliche Nutzung	9 m ² Straßenverkehr
Flurstück	94/237
Gemarkung	Engelsdorf
Gemarkungsschlüssel	5511
Lage	ohne Lage
Fläche	324 m ²
Tatsächliche Nutzung	324 m ² Grünanlage
Fläche (gesamt)	333 m ²
Flächendifferenz	-1 m ²



Kreis Kreisfreie Stadt Leipzig
Gemarkung Engelsdorf (5511)

Fortführungsnachweis 00669
Fortführungsfallnummer 16

Zerlegung

Berichtigung der Flächenangabe

Veränderung der Lage

Vor der Fortführung

Grundbuchbezirk	Engelsdorf
Grundbuchblatt	15
Laufende Nummer	1
Flurstück	103
Gemarkung	Engelsdorf
Gemarkungsschlüssel	5511
Lage	ohne Lage
Fläche	28700 m ²
Tatsächliche Nutzung	28700 m ² Landwirtschaft

Nach der Fortführung

Flurstück	103/1
Gemarkung	Engelsdorf
Gemarkungsschlüssel	5511
Lage	ohne Lage
Fläche	29002 m ²
Tatsächliche Nutzung	29002 m ² Landwirtschaft
Flurstück	103/2
Gemarkung	Engelsdorf
Gemarkungsschlüssel	5511
Lage	Althener Straße
Fläche	115 m ²
Tatsächliche Nutzung	115 m ² Straßenverkehr
Fläche (gesamt)	29117 m ²
Flächendifferenz	417 m ²



Kreis Kreisfreie Stadt Leipzig
Gemarkung Engelsdorf (5511)

Fortführungsnachweis 00669
Fortführungsfallnummer 17

Zerlegung

Berichtigung der Flächenangabe

Veränderung der Lage

Vor der Fortführung

Grundbuchbezirk	Engelsdorf
Grundbuchblatt	13
Laufende Nummer	2
Flurstück	107
Gemarkung	Engelsdorf
Gemarkungsschlüssel	5511
Lage	ohne Lage
Fläche	33830 m ²
Tatsächliche Nutzung	33830 m ² Landwirtschaft

Nach der Fortführung

Flurstück	107/1
Gemarkung	Engelsdorf
Gemarkungsschlüssel	5511
Lage	ohne Lage
Fläche	33577 m ²
Tatsächliche Nutzung	33577 m ² Landwirtschaft
Flurstück	107/2
Gemarkung	Engelsdorf
Gemarkungsschlüssel	5511
Lage	Althener Straße
Fläche	135 m ²
Tatsächliche Nutzung	135 m ² Straßenverkehr
Fläche (gesamt)	33712 m ²
Flächendifferenz	-118 m ²



Kreis Kreisfreie Stadt Leipzig
Gemarkung Engelsdorf (5511)

Fortführungsnachweis 00669
Fortführungsfallnummer 18

Zerlegung

Veränderung der Lage

Vor der Fortführung

Grundbuchbezirk	Engelsdorf
Grundbuchblatt	13
Laufende Nummer	2
Flurstück	108/3
Gemarkung	Engelsdorf
Gemarkungsschlüssel	5511
Lage	ohne Lage
Fläche	25632 m ²
Tatsächliche Nutzung	25632 m ² Landwirtschaft

Nach der Fortführung

Flurstück	108/15
Gemarkung	Engelsdorf
Gemarkungsschlüssel	5511
Lage	ohne Lage
Fläche	25476 m ²
Tatsächliche Nutzung	25476 m ² Landwirtschaft

Flurstück	108/16
Gemarkung	Engelsdorf
Gemarkungsschlüssel	5511
Lage	Althener Straße
Fläche	156 m ²
Tatsächliche Nutzung	156 m ² Straßenverkehr

Fläche (gesamt)	25632 m ²
Flächendifferenz	0 m ²



Kreis Kreisfreie Stadt Leipzig
Gemarkung Engelsdorf (5511)

Fortführungsnachweis 00669
Fortführungsfallnummer 19

Berichtigung der Flächenangabe

Vor der Fortführung

Grundbuchbezirk Engelsdorf
Grundbuchblatt 4722
Laufende Nummer 1
Flurstück 108/4
Gemarkung Engelsdorf
Gemarkungsschlüssel 5511
Lage Althener Straße
Fläche 135 m²
Tatsächliche Nutzung 135 m² Straßenverkehr

Nach der Fortführung

Flurstück 108/4
Gemarkung Engelsdorf
Gemarkungsschlüssel 5511
Lage Althener Straße
Fläche 136 m²
Tatsächliche Nutzung 136 m² Straßenverkehr

Fläche (gesamt) 136 m²
Flächendifferenz 1 m²



Kreis Kreisfreie Stadt Leipzig
Gemarkung Engelsdorf (5511)

Fortführungsnachweis 00669
Fortführungsfallnummer 20

Zerlegung

Berichtigung der Flächenangabe

Veränderung der Lage

Vor der Fortführung

Grundbuchbezirk Engelsdorf
Grundbuchblatt 1429
Laufende Nummer 1
Flurstück 109/16
Gemarkung Engelsdorf
Gemarkungsschlüssel 5511
Lage Althener Straße 45
Fläche 868 m²
Tatsächliche Nutzung 812 m² Sport-, Freizeit-, und Erholungsfläche
56 m² Weg

Nach der Fortführung

Flurstück 109/30
Gemarkung Engelsdorf
Gemarkungsschlüssel 5511
Lage Althener Straße 45
Fläche 787 m²
Tatsächliche Nutzung 787 m² Sport-, Freizeit-, und Erholungsfläche

Flurstück 109/31
Gemarkung Engelsdorf
Gemarkungsschlüssel 5511
Lage Althener Straße
Fläche 89 m²
Tatsächliche Nutzung 89 m² Straßenverkehr

Fläche (gesamt) 876 m²
Flächendifferenz 8 m²



Kreis Kreisfreie Stadt Leipzig
Gemarkung Engelsdorf (5511)

Fortführungsnachweis 00669
Fortführungsfallnummer 21

Veränderung der Lage

Vor der Fortführung

Grundbuchbezirk Engelsdorf
Grundbuchblatt 1555
Laufende Nummer 1
Flurstück 109/17
Gemarkung Engelsdorf
Gemarkungsschlüssel 5511
Lage Althener Straße
Fläche 329 m²
Tatsächliche Nutzung 329 m² Wohnbaufläche

Nach der Fortführung

Flurstück 109/17
Gemarkung Engelsdorf
Gemarkungsschlüssel 5511
Lage ohne Lage
Fläche 329 m²
Tatsächliche Nutzung 329 m² Sport-, Freizeit-, und Erholungsfläche

Fläche (gesamt) 329 m²
Flächendifferenz 0 m²



Vermessungsverwaltung des Freistaates Sachsen

Kreisfreie Stadt Leipzig
Burgplatz 1
04109 Leipzig

Auszug aus dem Liegenschaftskataster

Fortführungsnachweis

Erstellt am 02.02.2024

Kreis Kreisfreie Stadt Leipzig
Gemarkung Engelsdorf (5511)

Fortführungsnachweis 00669
Fortführungsfallnummer 22

Veränderung der Lage

Vor der Fortführung

Grundbuchbezirk Engelsdorf
Grundbuchblatt 1557
Laufende Nummer IUR
Flurstück 109/18
Gemarkung Engelsdorf
Gemarkungsschlüssel 5511
Lage Althener Straße
Fläche 314 m²
Tatsächliche Nutzung 314 m² Landwirtschaft

Nach der Fortführung

Flurstück 109/18
Gemarkung Engelsdorf
Gemarkungsschlüssel 5511
Lage ohne Lage
Fläche 314 m²
Tatsächliche Nutzung 314 m² Sport-, Freizeit-, und Erholungsfläche

Fläche (gesamt) 314 m²
Flächendifferenz 0 m²



Kreis Kreisfreie Stadt Leipzig
Gemarkung Engelsdorf (5511)

Fortführungsnachweis 00669
Fortführungsfallnummer 23

Veränderung der Lage

Vor der Fortführung

Grundbuchbezirk Engelsdorf
Grundbuchblatt 1558
Laufende Nummer 1
Flurstück 109/19
Gemarkung Engelsdorf
Gemarkungsschlüssel 5511
Lage Althener Straße
Fläche 318 m²
Tatsächliche Nutzung 318 m² Wohnbaufläche

Nach der Fortführung

Flurstück 109/19
Gemarkung Engelsdorf
Gemarkungsschlüssel 5511
Lage ohne Lage
Fläche 318 m²
Tatsächliche Nutzung 318 m² Sport-, Freizeit-, und Erholungsfläche

Fläche (gesamt) 318 m²
Flächendifferenz 0 m²



Kreis Kreisfreie Stadt Leipzig
Gemarkung Engelsdorf (5511)

Fortführungsnachweis 00669
Fortführungsfallnummer 24

Veränderung der Lage

Vor der Fortführung

Grundbuchbezirk Engelsdorf
Grundbuchblatt 1556
Laufende Nummer 1
Flurstück 109/20
Gemarkung Engelsdorf
Gemarkungsschlüssel 5511
Lage Althener Straße
Fläche 305 m²
Tatsächliche Nutzung 305 m² Wohnbaufläche

Nach der Fortführung

Flurstück 109/20
Gemarkung Engelsdorf
Gemarkungsschlüssel 5511
Lage ohne Lage
Fläche 305 m²
Tatsächliche Nutzung 305 m² Sport-, Freizeit-, und Erholungsfläche

Fläche (gesamt) 305 m²
Flächendifferenz 0 m²



Kreis Kreisfreie Stadt Leipzig
Gemarkung Engelsdorf (5511)

Fortführungsnachweis 00669
Fortführungsfallnummer 25

Veränderung der Lage

Vor der Fortführung

Grundbuchbezirk Engelsdorf
Grundbuchblatt 1559
Laufende Nummer 1
Flurstück 109/21
Gemarkung Engelsdorf
Gemarkungsschlüssel 5511
Lage Althener Straße
Fläche 311 m²
Tatsächliche Nutzung 311 m² Landwirtschaft

Nach der Fortführung

Flurstück 109/21
Gemarkung Engelsdorf
Gemarkungsschlüssel 5511
Lage ohne Lage
Fläche 311 m²
Tatsächliche Nutzung 311 m² Sport-, Freizeit-, und Erholungsfläche

Fläche (gesamt) 311 m²
Flächendifferenz 0 m²



Kreis Kreisfreie Stadt Leipzig
Gemarkung Engelsdorf (5511)

Fortführungsnachweis 00669
Fortführungsfallnummer 26

Veränderung der Lage

Vor der Fortführung

Grundbuchbezirk Engelsdorf
Grundbuchblatt 1554
Laufende Nummer 1
Flurstück 109/22
Gemarkung Engelsdorf
Gemarkungsschlüssel 5511
Lage Althener Straße
Fläche 314 m²
Tatsächliche Nutzung 314 m² Landwirtschaft

Nach der Fortführung

Flurstück 109/22
Gemarkung Engelsdorf
Gemarkungsschlüssel 5511
Lage ohne Lage
Fläche 314 m²
Tatsächliche Nutzung 314 m² Sport-, Freizeit-, und Erholungsfläche

Fläche (gesamt) 314 m²
Flächendifferenz 0 m²



Kreis Kreisfreie Stadt Leipzig
Gemarkung Engelsdorf (5511)

Fortführungsnachweis 00669
Fortführungsfallnummer 27

Veränderung der Lage

Vor der Fortführung

Grundbuchbezirk Engelsdorf
Grundbuchblatt 1553
Laufende Nummer 1
Flurstück 109/23
Gemarkung Engelsdorf
Gemarkungsschlüssel 5511
Lage Althener Straße
Fläche 311 m²
Tatsächliche Nutzung 311 m² Landwirtschaft

Nach der Fortführung

Flurstück 109/23
Gemarkung Engelsdorf
Gemarkungsschlüssel 5511
Lage ohne Lage
Fläche 311 m²
Tatsächliche Nutzung 311 m² Sport-, Freizeit-, und Erholungsfläche

Fläche (gesamt) 311 m²
Flächendifferenz 0 m²



Kreis Kreisfreie Stadt Leipzig
Gemarkung Engelsdorf (5511)

Fortführungsnachweis 00669
Fortführungsfallnummer 28

Veränderung der Lage

Vor der Fortführung

Grundbuchbezirk Engelsdorf
Grundbuchblatt 1560
Laufende Nummer 1
Flurstück 109/24
Gemarkung Engelsdorf
Gemarkungsschlüssel 5511
Lage Althener Straße
Fläche 320 m²
Tatsächliche Nutzung 320 m² Landwirtschaft

Nach der Fortführung

Flurstück 109/24
Gemarkung Engelsdorf
Gemarkungsschlüssel 5511
Lage ohne Lage
Fläche 320 m²
Tatsächliche Nutzung 320 m² Sport-, Freizeit-, und Erholungsfläche

Fläche (gesamt) 320 m²
Flächendifferenz 0 m²



Kreis Kreisfreie Stadt Leipzig
Gemarkung Engelsdorf (5511)

Fortführungsnachweis 00669
Fortführungsfallnummer 29

Veränderung der Lage

Vor der Fortführung

Grundbuchbezirk Engelsdorf
Grundbuchblatt 1564
Laufende Nummer 1
Flurstück 109/25
Gemarkung Engelsdorf
Gemarkungsschlüssel 5511
Lage Althener Straße
Fläche 314 m²
Tatsächliche Nutzung 314 m² Landwirtschaft

Nach der Fortführung

Flurstück 109/25
Gemarkung Engelsdorf
Gemarkungsschlüssel 5511
Lage ohne Lage
Fläche 314 m²
Tatsächliche Nutzung 314 m² Sport-, Freizeit-, und Erholungsfläche

Fläche (gesamt) 314 m²
Flächendifferenz 0 m²



Kreis Kreisfreie Stadt Leipzig
Gemarkung Engelsdorf (5511)

Fortführungsnachweis 00669
Fortführungsfallnummer 30

Veränderung der Lage

Vor der Fortführung

Grundbuchbezirk Engelsdorf
Grundbuchblatt 1561
Laufende Nummer 1
Flurstück 109/26
Gemarkung Engelsdorf
Gemarkungsschlüssel 5511
Lage Althener Straße
Fläche 307 m²
Tatsächliche Nutzung 307 m² Landwirtschaft

Nach der Fortführung

Flurstück 109/26
Gemarkung Engelsdorf
Gemarkungsschlüssel 5511
Lage ohne Lage
Fläche 307 m²
Tatsächliche Nutzung 307 m² Sport-, Freizeit-, und Erholungsfläche

Fläche (gesamt) 307 m²
Flächendifferenz 0 m²



Kreis Kreisfreie Stadt Leipzig
Gemarkung Engelsdorf (5511)

Fortführungsnachweis 00669
Fortführungsfallnummer 31

Veränderung der Lage

Vor der Fortführung

Grundbuchbezirk Engelsdorf
Grundbuchblatt 1563
Laufende Nummer 1
Flurstück 109/27
Gemarkung Engelsdorf
Gemarkungsschlüssel 5511
Lage Althener Straße
Fläche 299 m²
Tatsächliche Nutzung 299 m² Landwirtschaft

Nach der Fortführung

Flurstück 109/27
Gemarkung Engelsdorf
Gemarkungsschlüssel 5511
Lage ohne Lage
Fläche 299 m²
Tatsächliche Nutzung 299 m² Sport-, Freizeit-, und Erholungsfläche

Fläche (gesamt) 299 m²
Flächendifferenz 0 m²



Kreis Kreisfreie Stadt Leipzig
Gemarkung Engelsdorf (5511)

Fortführungsnachweis 00669
Fortführungsfallnummer 32

Veränderung der Lage

Vor der Fortführung

Grundbuchbezirk Engelsdorf
Grundbuchblatt 1562
Laufende Nummer 1
Flurstück 109/28
Gemarkung Engelsdorf
Gemarkungsschlüssel 5511
Lage Althener Straße
Fläche 319 m²
Tatsächliche Nutzung 319 m² Landwirtschaft

Nach der Fortführung

Flurstück 109/28
Gemarkung Engelsdorf
Gemarkungsschlüssel 5511
Lage ohne Lage
Fläche 319 m²
Tatsächliche Nutzung 319 m² Sport-, Freizeit-, und Erholungsfläche

Fläche (gesamt) 319 m²
Flächendifferenz 0 m²



Kreis Kreisfreie Stadt Leipzig
Gemarkung Engelsdorf (5511)

Fortführungsnachweis 00669
Fortführungsfallnummer 33

Zerlegung

Veränderung der Lage

Vor der Fortführung

Grundbuchbezirk	Engelsdorf
Grundbuchblatt	1564
Laufende Nummer	2
Grundbuchbezirk	Engelsdorf
Grundbuchblatt	1554
Laufende Nummer	2
Grundbuchbezirk	Engelsdorf
Grundbuchblatt	1560
Laufende Nummer	2
Grundbuchbezirk	Engelsdorf
Grundbuchblatt	1562
Laufende Nummer	2
Grundbuchbezirk	Engelsdorf
Grundbuchblatt	1561
Laufende Nummer	2
Grundbuchbezirk	Engelsdorf
Grundbuchblatt	1563
Laufende Nummer	2
Grundbuchbezirk	Engelsdorf
Grundbuchblatt	1553
Laufende Nummer	2
Grundbuchbezirk	Engelsdorf
Grundbuchblatt	1559
Laufende Nummer	2
Flurstück	109/29
Gemarkung	Engelsdorf
Gemarkungsschlüssel	5511
Lage	Althener Straße
Fläche	307 m ²
Tatsächliche Nutzung	307 m ² Platz

Nach der Fortführung

Flurstück	109/32
Gemarkung	Engelsdorf
Gemarkungsschlüssel	5511
Lage	ohne Lage
Fläche	217 m ²
Tatsächliche Nutzung	217 m ² Platz
Flurstück	109/33
Gemarkung	Engelsdorf
Gemarkungsschlüssel	5511
Lage	Althener Straße
Fläche	90 m ²
Tatsächliche Nutzung	90 m ² Straßenverkehr
Fläche (gesamt)	307 m ²
Flächendifferenz	0 m ²



Kreis Kreisfreie Stadt Leipzig
Gemarkung Engelsdorf (5511)

Fortführungsnachweis 00669
Fortführungsfallnummer 34

Zerlegung

Berichtigung der Flächenangabe

Veränderung der Lage

Vor der Fortführung

Grundbuchbezirk	Engelsdorf
Grundbuchblatt	288
Laufende Nummer	1
Flurstück	110/a
Gemarkung	Engelsdorf
Gemarkungsschlüssel	5511
Lage	ohne Lage
Fläche	8710 m ²
Tatsächliche Nutzung	8710 m ² Landwirtschaft

Nach der Fortführung

Flurstück	110/3
Gemarkung	Engelsdorf
Gemarkungsschlüssel	5511
Lage	ohne Lage
Fläche	8657 m ²
Tatsächliche Nutzung	8657 m ² Landwirtschaft
Flurstück	110/4
Gemarkung	Engelsdorf
Gemarkungsschlüssel	5511
Lage	Althener Straße
Fläche	42 m ²
Tatsächliche Nutzung	42 m ² Straßenverkehr
Fläche (gesamt)	8699 m ²
Flächendifferenz	-11 m ²



Kreis Kreisfreie Stadt Leipzig
Gemarkung Engelsdorf (5511)

Fortführungsnachweis 00669
Fortführungsfallnummer 35

Zerlegung

Berichtigung der Flächenangabe

Veränderung der Lage

Vor der Fortführung

Grundbuchbezirk Engelsdorf
Grundbuchblatt 218
Laufende Nummer 1
Flurstück 110
Gemarkung Engelsdorf
Gemarkungsschlüssel 5511
Lage Althener Straße
Fläche 8710 m²
Tatsächliche Nutzung 8710 m² Landwirtschaft

Nach der Fortführung

Flurstück 110/1
Gemarkung Engelsdorf
Gemarkungsschlüssel 5511
Lage ohne Lage
Fläche 8733 m²
Tatsächliche Nutzung 8733 m² Landwirtschaft

Flurstück 110/2
Gemarkung Engelsdorf
Gemarkungsschlüssel 5511
Lage Althener Straße
Fläche 47 m²
Tatsächliche Nutzung 47 m² Straßenverkehr

Fläche (gesamt) 8780 m²
Flächendifferenz 70 m²



Kreis Kreisfreie Stadt Leipzig
Gemarkung Engelsdorf (5511)

Fortführungsnachweis 00669
Fortführungsfallnummer 36

Zerlegung

Berichtigung der Flächenangabe

Veränderung der Lage

Vor der Fortführung

Grundbuchbezirk Engelsdorf
Grundbuchblatt 78
Laufende Nummer 2
Flurstück 113
Gemarkung Engelsdorf
Gemarkungsschlüssel 5511
Lage Hirschfelder Straße
Fläche 9200 m²
Tatsächliche Nutzung 9200 m² Sport-, Freizeit-, und Erholungsfläche

Nach der Fortführung

Flurstück 113/1
Gemarkung Engelsdorf
Gemarkungsschlüssel 5511
Lage ohne Lage
Fläche 9176 m²
Tatsächliche Nutzung 9176 m² Sport-, Freizeit-, und Erholungsfläche

Flurstück 113/2
Gemarkung Engelsdorf
Gemarkungsschlüssel 5511
Lage Althener Straße
Fläche 81 m²
Tatsächliche Nutzung 81 m² Straßenverkehr

Fläche (gesamt) 9257 m²
Flächendifferenz 57 m²



Kreis Kreisfreie Stadt Leipzig
Gemarkung Engelsdorf (5511)

Fortführungsnachweis 00669
Fortführungsfallnummer 37

Zerlegung

Berichtigung der Flächenangabe

Veränderung der Lage

Vor der Fortführung

Grundbuchbezirk Engelsdorf
Grundbuchblatt 78
Laufende Nummer 2
Flurstück 114
Gemarkung Engelsdorf
Gemarkungsschlüssel 5511
Lage Althener Straße
Fläche 6480 m²
Tatsächliche Nutzung 6480 m² Sport-, Freizeit-, und Erholungsfläche

Nach der Fortführung

Flurstück 114/1
Gemarkung Engelsdorf
Gemarkungsschlüssel 5511
Lage ohne Lage
Fläche 6373 m²
Tatsächliche Nutzung 6373 m² Sport-, Freizeit-, und Erholungsfläche

Flurstück 114/2
Gemarkung Engelsdorf
Gemarkungsschlüssel 5511
Lage Althener Straße
Fläche 107 m²
Tatsächliche Nutzung 107 m² Straßenverkehr

Fläche (gesamt) 6480 m²
Flächendifferenz 0 m²



Kreis Kreisfreie Stadt Leipzig
Gemarkung Engelsdorf (5511)

Fortführungsnachweis 00669
Fortführungsfallnummer 38

Zerlegung

Veränderung der Lage

Vor der Fortführung

Grundbuchbezirk Engelsdorf
Grundbuchblatt 290
Laufende Nummer HLM
Flurstück 115
Gemarkung Engelsdorf
Gemarkungsschlüssel 5511
Lage Althener Straße
Sommerlindenstraße
Fläche 260 m²
Tatsächliche Nutzung 260 m² Sport-, Freizeit-, und Erholungsfläche

Nach der Fortführung

Flurstück	115/1
Gemarkung	Engelsdorf
Gemarkungsschlüssel	5511
Lage	ohne Lage
Fläche	256 m ²
Tatsächliche Nutzung	256 m ² Sport-, Freizeit-, und Erholungsfläche
Flurstück	115/2
Gemarkung	Engelsdorf
Gemarkungsschlüssel	5511
Lage	Althener Straße
Fläche	4 m ²
Tatsächliche Nutzung	4 m ² Straßenverkehr
Fläche (gesamt)	260 m ²
Flächendifferenz	0 m ²



Kreis Kreisfreie Stadt Leipzig
Gemarkung Engelsdorf (5511)

Fortführungsnachweis 00669
Fortführungsfallnummer 39

Zerlegung

Berichtigung der Flächenangabe

Veränderung der Lage

Vor der Fortführung

Grundbuchbezirk Engelsdorf
Grundbuchblatt 371
Laufende Nummer 1
Flurstück 116/b
Gemarkung Engelsdorf
Gemarkungsschlüssel 5511
Lage Sommerlindenstraße
Fläche 880 m²
Tatsächliche Nutzung 880 m² Landwirtschaft

Nach der Fortführung

Flurstück 116/1
Gemarkung Engelsdorf
Gemarkungsschlüssel 5511
Lage ohne Lage
Fläche 886 m²
Tatsächliche Nutzung 886 m² Sport-, Freizeit-, und Erholungsfläche

Flurstück 116/2
Gemarkung Engelsdorf
Gemarkungsschlüssel 5511
Lage Althener Straße
Fläche 7 m²
Tatsächliche Nutzung 7 m² Straßenverkehr

Fläche (gesamt) 893 m²
Flächendifferenz 13 m²



Kreis Kreisfreie Stadt Leipzig
Gemarkung Engelsdorf (5511)

Fortführungsnachweis 00669
Fortführungsfallnummer 40

Veränderung der Lage

Vor der Fortführung

Grundbuchbezirk Engelsdorf
Grundbuchblatt 375
Laufende Nummer ILS
Flurstück 117/a
Gemarkung Engelsdorf
Gemarkungsschlüssel 5511
Lage Hirschfelder Straße
Fläche 1520 m²
Tatsächliche Nutzung 1520 m² Landwirtschaft

Nach der Fortführung

Flurstück 117/a
Gemarkung Engelsdorf
Gemarkungsschlüssel 5511
Lage ohne Lage
Fläche 1520 m²
Tatsächliche Nutzung 1520 m² Sport-, Freizeit-, und Erholungsfläche

Fläche (gesamt) 1520 m²
Flächendifferenz 0 m²



Kreis Kreisfreie Stadt Leipzig
Gemarkung Engelsdorf (5511)

Fortführungsnachweis 00669
Fortführungsfallnummer 41

Veränderung der Lage

Vor der Fortführung

Grundbuchbezirk Engelsdorf
Grundbuchblatt 377
Laufende Nummer ILT
Flurstück 117/b
Gemarkung Engelsdorf
Gemarkungsschlüssel 5511
Lage Hirschfelder Straße
Fläche 940 m²
Tatsächliche Nutzung 940 m² Landwirtschaft

Nach der Fortführung

Flurstück 117/b
Gemarkung Engelsdorf
Gemarkungsschlüssel 5511
Lage ohne Lage
Fläche 940 m²
Tatsächliche Nutzung 940 m² Sport-, Freizeit-, und Erholungsfläche

Fläche (gesamt) 940 m²
Flächendifferenz 0 m²



Kreis Kreisfreie Stadt Leipzig
Gemarkung Engelsdorf (5511)

Fortführungsnachweis 00669
Fortführungsfallnummer 42

Veränderung der Lage

Vor der Fortführung

Grundbuchbezirk	Engelsdorf
Grundbuchblatt	378
Laufende Nummer	PA
Flurstück	117/c
Gemarkung	Engelsdorf
Gemarkungsschlüssel	5511
Lage	Sommerlindenstraße
Fläche	1088 m ²
Tatsächliche Nutzung	1088 m ² Landwirtschaft

Nach der Fortführung

Flurstück	117/c
Gemarkung	Engelsdorf
Gemarkungsschlüssel	5511
Lage	ohne Lage
Fläche	1088 m ²
Tatsächliche Nutzung	1088 m ² Sport-, Freizeit-, und Erholungsfläche
Fläche (gesamt)	1088 m ²
Flächendifferenz	0 m ²



Kreis Kreisfreie Stadt Leipzig
Gemarkung Engelsdorf (5511)

Fortführungsnachweis 00669
Fortführungsfallnummer 43

Veränderung der Lage

Vor der Fortführung

Grundbuchbezirk Engelsdorf
Grundbuchblatt 379
Laufende Nummer PB
Flurstück 117/d
Gemarkung Engelsdorf
Gemarkungsschlüssel 5511
Lage Sommerlindenstraße
Fläche 1046 m²
Tatsächliche Nutzung 1046 m² Landwirtschaft

Nach der Fortführung

Flurstück 117/d
Gemarkung Engelsdorf
Gemarkungsschlüssel 5511
Lage ohne Lage
Fläche 1046 m²
Tatsächliche Nutzung 1046 m² Sport-, Freizeit-, und Erholungsfläche

Fläche (gesamt) 1046 m²
Flächendifferenz 0 m²



Kreis Kreisfreie Stadt Leipzig
Gemarkung Engelsdorf (5511)

Fortführungsnachweis 00669
Fortführungsfallnummer 44

Veränderung der Lage

Vor der Fortführung

Grundbuchbezirk Engelsdorf
Grundbuchblatt 376
Laufende Nummer PC
Flurstück 117/e
Gemarkung Engelsdorf
Gemarkungsschlüssel 5511
Lage Sommerlindenstraße
Fläche 1040 m²
Tatsächliche Nutzung 1040 m² Landwirtschaft

Nach der Fortführung

Flurstück 117/e
Gemarkung Engelsdorf
Gemarkungsschlüssel 5511
Lage ohne Lage
Fläche 1040 m²
Tatsächliche Nutzung 1040 m² Sport-, Freizeit-, und Erholungsfläche

Fläche (gesamt) 1040 m²
Flächendifferenz 0 m²



Kreis Kreisfreie Stadt Leipzig
Gemarkung Engelsdorf (5511)

Fortführungsnachweis 00669
Fortführungsfallnummer 45

Veränderung der Lage

Vor der Fortführung

Grundbuchbezirk Engelsdorf
Grundbuchblatt 380
Laufende Nummer PD
Flurstück 117/f
Gemarkung Engelsdorf
Gemarkungsschlüssel 5511
Lage Sommerlindenstraße
Fläche 1040 m²
Tatsächliche Nutzung 1040 m² Landwirtschaft

Nach der Fortführung

Flurstück 117/f
Gemarkung Engelsdorf
Gemarkungsschlüssel 5511
Lage ohne Lage
Fläche 1040 m²
Tatsächliche Nutzung 1040 m² Sport-, Freizeit-, und Erholungsfläche

Fläche (gesamt) 1040 m²
Flächendifferenz 0 m²



Kreis Kreisfreie Stadt Leipzig
Gemarkung Engelsdorf (5511)

Fortführungsnachweis 00669
Fortführungsfallnummer 46

Veränderung der Lage

Vor der Fortführung

Grundbuchbezirk Engelsdorf
Grundbuchblatt 381
Laufende Nummer 2
Flurstück 117/g
Gemarkung Engelsdorf
Gemarkungsschlüssel 5511
Lage Sommerlindenstraße
Fläche 1040 m²
Tatsächliche Nutzung 1040 m² Landwirtschaft

Nach der Fortführung

Flurstück 117/g
Gemarkung Engelsdorf
Gemarkungsschlüssel 5511
Lage ohne Lage
Fläche 1040 m²
Tatsächliche Nutzung 1040 m² Sport-, Freizeit-, und Erholungsfläche

Fläche (gesamt) 1040 m²
Flächendifferenz 0 m²



Kreis Kreisfreie Stadt Leipzig
Gemarkung Engelsdorf (5511)

Fortführungsnachweis 00669
Fortführungsfallnummer 47

Zerlegung

Veränderung der Lage

Vor der Fortführung

Grundbuchbezirk Engelsdorf
Grundbuchblatt 382
Laufende Nummer 1
Flurstück 117/h
Gemarkung Engelsdorf
Gemarkungsschlüssel 5511
Lage Althener Straße
Fläche 820 m²
Tatsächliche Nutzung 820 m² Landwirtschaft

Nach der Fortführung

Flurstück 117/3
Gemarkung Engelsdorf
Gemarkungsschlüssel 5511
Lage ohne Lage
Fläche 729 m²
Tatsächliche Nutzung 729 m² Sport-, Freizeit-, und Erholungsfläche

Flurstück 117/4
Gemarkung Engelsdorf
Gemarkungsschlüssel 5511
Lage Althener Straße
Fläche 91 m²
Tatsächliche Nutzung 91 m² Straßenverkehr

Fläche (gesamt) 820 m²
Flächendifferenz 0 m²



Kreis Kreisfreie Stadt Leipzig
Gemarkung Engelsdorf (5511)

Fortführungsnachweis 00669
Fortführungsfallnummer 48

Zerlegung

Berichtigung der Flächenangabe

Veränderung der Lage

Vor der Fortführung

Grundbuchbezirk Engelsdorf
Grundbuchblatt 16
Laufende Nummer HLN
Flurstück 117
Gemarkung Engelsdorf
Gemarkungsschlüssel 5511
Lage Hirschfelder Straße
Hirschfelder Straße 6
Fläche 1590 m²
Tatsächliche Nutzung 1590 m² Sport-, Freizeit-, und
Erholungsfläche

Nach der Fortführung

Flurstück 117/1
Gemarkung Engelsdorf
Gemarkungsschlüssel 5511
Lage Hirschfelder Straße 6
Fläche 1530 m²
Tatsächliche Nutzung 1530 m² Sport-, Freizeit-, und
Erholungsfläche

Flurstück 117/2
Gemarkung Engelsdorf
Gemarkungsschlüssel 5511
Lage Althener Straße
Fläche 19 m²
Tatsächliche Nutzung 19 m² Straßenverkehr

Fläche (gesamt) 1549 m²
Flächendifferenz -41 m²



Kreis Kreisfreie Stadt Leipzig
Gemarkung Engelsdorf (5511)

Fortführungsnachweis 00669
Fortführungsfallnummer 49

Zerlegung

Berichtigung der Flächenangabe

Veränderung der Lage

Vor der Fortführung

Grundbuchbezirk	Engelsdorf
Grundbuchblatt	270
Laufende Nummer	3
Flurstück	121/3
Gemarkung	Engelsdorf
Gemarkungsschlüssel	5511
Lage	Althener Straße 82
Fläche	1121 m ²
Tatsächliche Nutzung	1121 m ² Wohnbaufläche

Nach der Fortführung

Flurstück	121/7
Gemarkung	Engelsdorf
Gemarkungsschlüssel	5511
Lage	Althener Straße 82
Fläche	1061 m ²
Tatsächliche Nutzung	1061 m ² Wohnbaufläche
Flurstück	121/8
Gemarkung	Engelsdorf
Gemarkungsschlüssel	5511
Lage	Althener Straße
Fläche	62 m ²
Tatsächliche Nutzung	62 m ² Straßenverkehr
Fläche (gesamt)	1123 m ²
Flächendifferenz	2 m ²



Kreis Kreisfreie Stadt Leipzig
Gemarkung Engelsdorf (5511)

Fortführungsnachweis 00669
Fortführungsfallnummer 50

Zerlegung

Berichtigung der Flächenangabe

Veränderung der Lage

Vor der Fortführung

Grundbuchbezirk Engelsdorf
Grundbuchblatt 428
Laufende Nummer 1
Flurstück 121/c
Gemarkung Engelsdorf
Gemarkungsschlüssel 5511
Lage Althener Straße 80
Fläche 2021 m²
Tatsächliche Nutzung 2021 m² Wohnbaufläche

Nach der Fortführung

Flurstück 121/9
Gemarkung Engelsdorf
Gemarkungsschlüssel 5511
Lage Althener Straße 80
Fläche 1970 m²
Tatsächliche Nutzung 1970 m² Wohnbaufläche

Flurstück 121/10
Gemarkung Engelsdorf
Gemarkungsschlüssel 5511
Lage Althener Straße
Fläche 69 m²
Tatsächliche Nutzung 69 m² Straßenverkehr

Fläche (gesamt) 2039 m²
Flächendifferenz 18 m²



Kreis Kreisfreie Stadt Leipzig
Gemarkung Engelsdorf (5511)

Fortführungsnachweis 00669
Fortführungsfallnummer 51

Zerlegung

Berichtigung der Flächenangabe

Veränderung der Lage

Vor der Fortführung

Grundbuchbezirk Engelsdorf
Grundbuchblatt 245
Laufende Nummer 1
Flurstück 121/e
Gemarkung Engelsdorf
Gemarkungsschlüssel 5511
Lage Althener Straße 78
Fläche 1230 m²
Tatsächliche Nutzung 1230 m² Wohnbaufläche

Nach der Fortführung

Flurstück 121/11
Gemarkung Engelsdorf
Gemarkungsschlüssel 5511
Lage Althener Straße 78
Fläche 1155 m²
Tatsächliche Nutzung 1155 m² Wohnbaufläche

Flurstück 121/12
Gemarkung Engelsdorf
Gemarkungsschlüssel 5511
Lage Althener Straße
Fläche 73 m²
Tatsächliche Nutzung 73 m² Straßenverkehr

Fläche (gesamt) 1228 m²
Flächendifferenz -2 m²



Kreis Kreisfreie Stadt Leipzig
Gemarkung Engelsdorf (5511)

Fortführungsnachweis 00669
Fortführungsfallnummer 52

Zerlegung

Berichtigung der Flächenangabe

Veränderung der Lage

Vor der Fortführung

Grundbuchbezirk Engelsdorf
Grundbuchblatt 96
Laufende Nummer HLP
Flurstück 121
Gemarkung Engelsdorf
Gemarkungsschlüssel 5511
Lage Hirschfelder Straße
Hirschfelder Straße 6
Fläche 5990 m²
Tatsächliche Nutzung 5990 m² Sport-, Freizeit-, und Erholungsfläche

Nach der Fortführung

Flurstück 121/5
Gemarkung Engelsdorf
Gemarkungsschlüssel 5511
Lage Hirschfelder Straße 6
Fläche 5907 m²
Tatsächliche Nutzung 5907 m² Sport-, Freizeit-, und Erholungsfläche

Flurstück 121/6
Gemarkung Engelsdorf
Gemarkungsschlüssel 5511
Lage Althener Straße
Fläche 84 m²
Tatsächliche Nutzung 84 m² Straßenverkehr

Fläche (gesamt) 5991 m²
Flächendifferenz 1 m²



Kreis Kreisfreie Stadt Leipzig
Gemarkung Engelsdorf (5511)

Fortführungsnachweis 00669
Fortführungsfallnummer 53

Berichtigung der Flächenangabe

Veränderung der Lage

Vor der Fortführung

Grundbuchbezirk Engelsdorf
Grundbuchblatt 5421
Laufende Nummer 1
Flurstück 122/6
Gemarkung Engelsdorf
Gemarkungsschlüssel 5511
Lage Sommerlindenstraße
Fläche 105 m²
Tatsächliche Nutzung 105 m² Landwirtschaft

Nach der Fortführung

Flurstück 122/6
Gemarkung Engelsdorf
Gemarkungsschlüssel 5511
Lage Althener Straße
Fläche 104 m²
Tatsächliche Nutzung 104 m² Straßenverkehr

Fläche (gesamt) 104 m²
Flächendifferenz -1 m²



Kreis Kreisfreie Stadt Leipzig
Gemarkung Engelsdorf (5511)

Fortführungsnachweis 00669
Fortführungsfallnummer 54

Berichtigung der Flächenangabe

Veränderung der Lage

Vor der Fortführung

Grundbuchbezirk Engelsdorf
Grundbuchblatt 5469
Laufende Nummer 1
Flurstück 122/8
Gemarkung Engelsdorf
Gemarkungsschlüssel 5511
Lage Althener Straße 35
Fläche 59 m²
Tatsächliche Nutzung 59 m² Wohnbaufläche

Nach der Fortführung

Flurstück 122/8
Gemarkung Engelsdorf
Gemarkungsschlüssel 5511
Lage Althener Straße
Fläche 58 m²
Tatsächliche Nutzung 58 m² Straßenverkehr

Fläche (gesamt) 58 m²
Flächendifferenz -1 m²



Kreis Kreisfreie Stadt Leipzig
Gemarkung Engelsdorf (5511)

Fortführungsnachweis 00669
Fortführungsfallnummer 55

Berichtigung der Flächenangabe

Vor der Fortführung

Grundbuchbezirk Engelsdorf
Grundbuchblatt 5428
Laufende Nummer 1
Flurstück 122/9
Gemarkung Engelsdorf
Gemarkungsschlüssel 5511
Lage Althener Straße
Fläche 64 m²
Tatsächliche Nutzung 64 m² Landwirtschaft

Nach der Fortführung

Flurstück 122/9
Gemarkung Engelsdorf
Gemarkungsschlüssel 5511
Lage Althener Straße
Fläche 65 m²
Tatsächliche Nutzung 65 m² Straßenverkehr

Fläche (gesamt) 65 m²
Flächendifferenz 1 m²



Kreis Kreisfreie Stadt Leipzig
Gemarkung Engelsdorf (5511)

Fortführungsnachweis 00669
Fortführungsfallnummer 56

Zerlegung

Berichtigung der Flächenangabe

Veränderung der Lage

Vor der Fortführung

Grundbuchbezirk Engelsdorf
Grundbuchblatt 20
Laufende Nummer 1
Flurstück 123
Gemarkung Engelsdorf
Gemarkungsschlüssel 5511
Lage Kirchweg
Fläche 10490 m²
Tatsächliche Nutzung 10481 m² Friedhof
9 m² Wohnbaufläche

Nach der Fortführung

Flurstück 123/1
Gemarkung Engelsdorf
Gemarkungsschlüssel 5511
Lage ohne Lage
Fläche 10358 m²
Tatsächliche Nutzung 10349 m² Friedhof
9 m² Fläche besonderer
funktionaler Prägung

Flurstück 123/2
Gemarkung Engelsdorf
Gemarkungsschlüssel 5511
Lage Althener Straße
Fläche 90 m²
Tatsächliche Nutzung 90 m² Straßenverkehr

Fläche (gesamt) 10448 m²
Flächendifferenz -42 m²



Kreis Kreisfreie Stadt Leipzig
Gemarkung Engelsdorf (5511)

Fortführungsnachweis 00669
Fortführungsfallnummer 57

Zerlegung

Berichtigung der Flächenangabe

Veränderung der Lage

Vor der Fortführung

Grundbuchbezirk	Engelsdorf
Grundbuchblatt	20
Laufende Nummer	1
Flurstück	127
Gemarkung	Engelsdorf
Gemarkungsschlüssel	5511
Lage	Kirchweg
Fläche	1140 m ²
Tatsächliche Nutzung	1140 m ² Landwirtschaft

Nach der Fortführung

Flurstück	127/1
Gemarkung	Engelsdorf
Gemarkungsschlüssel	5511
Lage	ohne Lage
Fläche	927 m ²
Tatsächliche Nutzung	927 m ² Landwirtschaft
Flurstück	127/2
Gemarkung	Engelsdorf
Gemarkungsschlüssel	5511
Lage	Althener Straße
Fläche	210 m ²
Tatsächliche Nutzung	210 m ² Straßenverkehr
Fläche (gesamt)	1137 m ²
Flächendifferenz	-3 m ²



Kreis Kreisfreie Stadt Leipzig
Gemarkung Engelsdorf (5511)

Fortführungsnachweis 00669
Fortführungsfallnummer 58

Zerlegung

Berichtigung der Flächenangabe

Veränderung der Lage

Vor der Fortführung

Grundbuchbezirk Engelsdorf
Grundbuchblatt 20
Laufende Nummer 1
Flurstück 128
Gemarkung Engelsdorf
Gemarkungsschlüssel 5511
Lage Hirschfelder Straße
Fläche 2750 m²
Tatsächliche Nutzung 2750 m² Landwirtschaft

Nach der Fortführung

Flurstück	128/1
Gemarkung	Engelsdorf
Gemarkungsschlüssel	5511
Lage	ohne Lage
Fläche	2006 m ²
Tatsächliche Nutzung	2006 m ² Landwirtschaft
Flurstück	128/2
Gemarkung	Engelsdorf
Gemarkungsschlüssel	5511
Lage	Althener Straße
Fläche	388 m ²
Tatsächliche Nutzung	388 m ² Straßenverkehr
Flurstück	128/3
Gemarkung	Engelsdorf
Gemarkungsschlüssel	5511
Lage	ohne Lage
Fläche	368 m ²
Tatsächliche Nutzung	368 m ² Gehölz
Flurstück	128/4
Gemarkung	Engelsdorf
Gemarkungsschlüssel	5511
Lage	Hirschfelder Straße
Fläche	14 m ²
Tatsächliche Nutzung	14 m ² Straßenverkehr
Fläche (gesamt)	2776 m ²
Flächendifferenz	26 m ²



Kreis Kreisfreie Stadt Leipzig
Gemarkung Engelsdorf (5511)

Fortführungsnachweis 00669
Fortführungsfallnummer 59

Zerlegung

Berichtigung der Flächenangabe

Veränderung der Lage

Vor der Fortführung

Grundbuchbezirk Engelsdorf
Grundbuchblatt 20
Laufende Nummer 1
Flurstück 129
Gemarkung Engelsdorf
Gemarkungsschlüssel 5511
Lage Hirschfelder Straße 3
Kirchweg
Fläche 35240 m²
Tatsächliche Nutzung 26585 m² Landwirtschaft
8655 m² Sport-, Freizeit-, und
Erholungsfläche

Nach der Fortführung

Flurstück 129/1
Gemarkung Engelsdorf
Gemarkungsschlüssel 5511
Lage Hirschfelder Straße 3
Fläche 32994 m²
Tatsächliche Nutzung 8675 m² Sport-, Freizeit-, und
Erholungsfläche
24319 m² Landwirtschaft

Flurstück 129/2
Gemarkung Engelsdorf
Gemarkungsschlüssel 5511
Lage Kirchweg
Fläche 429 m²
Tatsächliche Nutzung 429 m² Straßenverkehr

Flurstück 129/3
Gemarkung Engelsdorf
Gemarkungsschlüssel 5511
Lage ohne Lage
Fläche 881 m²
Tatsächliche Nutzung 881 m² Gehölz

Flurstück 129/4
Gemarkung Engelsdorf
Gemarkungsschlüssel 5511
Lage ohne Lage
Fläche 97 m²
Tatsächliche Nutzung 97 m² Gehölz

Flurstück 129/5
Gemarkung Engelsdorf
Gemarkungsschlüssel 5511
Lage Althener Straße
Hirschfelder Straße
Fläche 861 m²
Tatsächliche Nutzung 861 m² Straßenverkehr



Vermessungsverwaltung des Freistaates Sachsen

Kreisfreie Stadt Leipzig

Burgplatz 1

04109 Leipzig

Auszug aus dem Liegenschaftskataster

Fortführungsnachweis

Erstellt am 02.02.2024

Fläche (gesamt)	35262 m ²
Flächendifferenz	22 m ²



Kreis Kreisfreie Stadt Leipzig
Gemarkung Engelsdorf (5511)

Fortführungsnachweis 00669
Fortführungsfallnummer 60

Zerlegung

Berichtigung der Flächenangabe

Veränderung der Lage

Vor der Fortführung

Grundbuchbezirk	Engelsdorf
Grundbuchblatt	288
Laufende Nummer	1
Flurstück	132
Gemarkung	Engelsdorf
Gemarkungsschlüssel	5511
Lage	Kirchweg
Fläche	19150 m ²
Tatsächliche Nutzung	19150 m ² Landwirtschaft

Nach der Fortführung

Flurstück	132/1
Gemarkung	Engelsdorf
Gemarkungsschlüssel	5511
Lage	Althener Straße
Fläche	18847 m ²
Tatsächliche Nutzung	293 m ² Straßenverkehr 18554 m ² Landwirtschaft

Flurstück	132/2
Gemarkung	Engelsdorf
Gemarkungsschlüssel	5511
Lage	Kirchweg
Fläche	206 m ²
Tatsächliche Nutzung	206 m ² Straßenverkehr

Flurstück	132/3
Gemarkung	Engelsdorf
Gemarkungsschlüssel	5511
Lage	ohne Lage
Fläche	56 m ²
Tatsächliche Nutzung	56 m ² Gehölz

Fläche (gesamt)	19109 m ²
Flächendifferenz	-41 m ²



Kreis Kreisfreie Stadt Leipzig
Gemarkung Engelsdorf (5511)

Fortführungsnachweis 00669
Fortführungsfallnummer 61

Zerlegung

Veränderung der Lage

Vor der Fortführung

Grundbuchbezirk	Engelsdorf
Grundbuchblatt	291
Laufende Nummer	1
Flurstück	133/a
Gemarkung	Engelsdorf
Gemarkungsschlüssel	5511
Lage	ohne Lage
Fläche	2150 m ²
Tatsächliche Nutzung	2150 m ² Landwirtschaft

Nach der Fortführung

Flurstück	133/3
Gemarkung	Engelsdorf
Gemarkungsschlüssel	5511
Lage	ohne Lage
Fläche	1988 m ²
Tatsächliche Nutzung	1988 m ² Landwirtschaft

Flurstück	133/4
Gemarkung	Engelsdorf
Gemarkungsschlüssel	5511
Lage	Althener Straße
Fläche	162 m ²
Tatsächliche Nutzung	162 m ² Straßenverkehr

Fläche (gesamt)	2150 m ²
Flächendifferenz	0 m ²



Kreis Kreisfreie Stadt Leipzig
Gemarkung Engelsdorf (5511)

Fortführungsnachweis 00669
Fortführungsfallnummer 62

Zerlegung

Berichtigung der Flächenangabe

Veränderung der Lage

Vor der Fortführung

Grundbuchbezirk	Engelsdorf
Grundbuchblatt	288
Laufende Nummer	1
Flurstück	133
Gemarkung	Engelsdorf
Gemarkungsschlüssel	5511
Lage	ohne Lage
Fläche	8220 m ²
Tatsächliche Nutzung	8220 m ² Landwirtschaft

Nach der Fortführung

Flurstück	133/1
Gemarkung	Engelsdorf
Gemarkungsschlüssel	5511
Lage	ohne Lage
Fläche	7893 m ²
Tatsächliche Nutzung	7893 m ² Landwirtschaft
Flurstück	133/2
Gemarkung	Engelsdorf
Gemarkungsschlüssel	5511
Lage	Althener Straße
Fläche	326 m ²
Tatsächliche Nutzung	326 m ² Straßenverkehr
Fläche (gesamt)	8219 m ²
Flächendifferenz	-1 m ²



Kreis Kreisfreie Stadt Leipzig
Gemarkung Engelsdorf (5511)

Fortführungsnachweis 00669
Fortführungsfallnummer 63

Zerlegung

Berichtigung der Flächenangabe

Veränderung der Lage

Vor der Fortführung

Grundbuchbezirk	Engelsdorf
Grundbuchblatt	22
Laufende Nummer	3
Flurstück	135
Gemarkung	Engelsdorf
Gemarkungsschlüssel	5511
Lage	ohne Lage
Fläche	3720 m ²
Tatsächliche Nutzung	3720 m ² Landwirtschaft

Nach der Fortführung

Flurstück	135/1
Gemarkung	Engelsdorf
Gemarkungsschlüssel	5511
Lage	ohne Lage
Fläche	3685 m ²
Tatsächliche Nutzung	3685 m ² Landwirtschaft
Flurstück	135/2
Gemarkung	Engelsdorf
Gemarkungsschlüssel	5511
Lage	Althener Straße
Fläche	10 m ²
Tatsächliche Nutzung	10 m ² Straßenverkehr
Fläche (gesamt)	3695 m ²
Flächendifferenz	-25 m ²



Kreis Kreisfreie Stadt Leipzig
Gemarkung Engelsdorf (5511)

Fortführungsnachweis 00669
Fortführungsfallnummer 64

Zerlegung

Berichtigung der Flächenangabe

Veränderung der Lage

Vor der Fortführung

Grundbuchbezirk	Engelsdorf
Grundbuchblatt	22
Laufende Nummer	3
Flurstück	136
Gemarkung	Engelsdorf
Gemarkungsschlüssel	5511
Lage	ohne Lage
Fläche	17450 m ²
Tatsächliche Nutzung	17450 m ² Landwirtschaft

Nach der Fortführung

Flurstück	136/1
Gemarkung	Engelsdorf
Gemarkungsschlüssel	5511
Lage	ohne Lage
Fläche	17061 m ²
Tatsächliche Nutzung	17061 m ² Landwirtschaft
Flurstück	136/2
Gemarkung	Engelsdorf
Gemarkungsschlüssel	5511
Lage	Althener Straße
Fläche	455 m ²
Tatsächliche Nutzung	455 m ² Straßenverkehr
Fläche (gesamt)	17516 m ²
Flächendifferenz	66 m ²



Kreis Kreisfreie Stadt Leipzig
Gemarkung Engelsdorf (5511)

Fortführungsnachweis 00669
Fortführungsfallnummer 65

Zerlegung

Veränderung der Lage

Vor der Fortführung

Grundbuchbezirk Engelsdorf
Grundbuchblatt 4303
Laufende Nummer PI
Grundbuchbezirk Engelsdorf
Grundbuchblatt 3258
Laufende Nummer 1
Flurstück 139/4
Gemarkung Engelsdorf
Gemarkungsschlüssel 5511
Lage Althener Straße
Althener Straße 18
Fläche 2645 m²
Tatsächliche Nutzung 2645 m² Fläche besonderer
funktionaler Prägung

Nach der Fortführung

Flurstück 139/25
Gemarkung Engelsdorf
Gemarkungsschlüssel 5511
Lage Althener Straße
Fläche 65 m²
Tatsächliche Nutzung 65 m² Straßenverkehr

Flurstück 139/26
Gemarkung Engelsdorf
Gemarkungsschlüssel 5511
Lage Althener Straße 18
Fläche 2580 m²
Tatsächliche Nutzung 2580 m² Fläche besonderer
funktionaler Prägung

Fläche (gesamt) 2645 m²
Flächendifferenz 0 m²



Kreis Kreisfreie Stadt Leipzig
Gemarkung Engelsdorf (5511)

Fortführungsnachweis 00669
Fortführungsfallnummer 66

Zerlegung

Veränderung der Lage

Vor der Fortführung

Grundbuchbezirk Engelsdorf
Grundbuchblatt 1420
Laufende Nummer 2
Flurstück 139/6
Gemarkung Engelsdorf
Gemarkungsschlüssel 5511
Lage Althener Straße
Althener Straße 22a
Fläche 551 m²
Tatsächliche Nutzung 551 m² Wohnbaufläche

Nach der Fortführung

Flurstück 139/27
Gemarkung Engelsdorf
Gemarkungsschlüssel 5511
Lage Althener Straße
Fläche 5 m²
Tatsächliche Nutzung 5 m² Straßenverkehr

Flurstück 139/28
Gemarkung Engelsdorf
Gemarkungsschlüssel 5511
Lage Althener Straße
Fläche 4 m²
Tatsächliche Nutzung 4 m² Straßenverkehr

Flurstück 139/29
Gemarkung Engelsdorf
Gemarkungsschlüssel 5511
Lage Althener Straße 22a
Fläche 542 m²
Tatsächliche Nutzung 542 m² Wohnbaufläche

Fläche (gesamt) 551 m²
Flächendifferenz 0 m²



Kreis Kreisfreie Stadt Leipzig
Gemarkung Engelsdorf (5511)

Fortführungsnachweis 00669
Fortführungsfallnummer 67

Zerlegung

Veränderung der Lage

Vor der Fortführung

Grundbuchbezirk Engelsdorf
Grundbuchblatt 1376
Laufende Nummer 2
Flurstück 139/10
Gemarkung Engelsdorf
Gemarkungsschlüssel 5511
Lage Althener Straße
Althener Straße 22h
Fläche 1351 m²
Tatsächliche Nutzung 1351 m² Wohnbaufläche

Nach der Fortführung

Flurstück 139/30
Gemarkung Engelsdorf
Gemarkungsschlüssel 5511
Lage Althener Straße 22h
Fläche 1254 m²
Tatsächliche Nutzung 1254 m² Wohnbaufläche

Flurstück 139/31
Gemarkung Engelsdorf
Gemarkungsschlüssel 5511
Lage Althener Straße
Fläche 97 m²
Tatsächliche Nutzung 97 m² Straßenverkehr

Fläche (gesamt) 1351 m²
Flächendifferenz 0 m²



Kreis Kreisfreie Stadt Leipzig
Gemarkung Engelsdorf (5511)

Fortführungsnachweis 00669
Fortführungsfallnummer 68

Zerlegung

Berichtigung der Flächenangabe

Veränderung der Lage

Vor der Fortführung

Grundbuchbezirk Engelsdorf
Grundbuchblatt 4304
Laufende Nummer 1
Flurstück 139/11
Gemarkung Engelsdorf
Gemarkungsschlüssel 5511
Lage Althener Straße
Fläche 379 m²
Tatsächliche Nutzung 379 m² Straßenverkehr

Nach der Fortführung

Flurstück 139/32
Gemarkung Engelsdorf
Gemarkungsschlüssel 5511
Lage Althener Straße 22f
Fläche 23 m²
Tatsächliche Nutzung 23 m² Wohnbaufläche

Flurstück 139/33
Gemarkung Engelsdorf
Gemarkungsschlüssel 5511
Lage Althener Straße
Fläche 355 m²
Tatsächliche Nutzung 355 m² Straßenverkehr

Fläche (gesamt) 378 m²
Flächendifferenz -1 m²



Kreis Kreisfreie Stadt Leipzig
Gemarkung Engelsdorf (5511)

Fortführungsnachweis 00669
Fortführungsfallnummer 69

Zerlegung

Veränderung der Lage

Vor der Fortführung

Grundbuchbezirk Engelsdorf
Grundbuchblatt 1408
Laufende Nummer 2
Flurstück 139/12
Gemarkung Engelsdorf
Gemarkungsschlüssel 5511
Lage Althener Straße
Althener Straße 22f
Fläche 680 m²
Tatsächliche Nutzung 680 m² Wohnbaufläche

Nach der Fortführung

Flurstück	139/34
Gemarkung	Engelsdorf
Gemarkungsschlüssel	5511
Lage	Althener Straße
Fläche	11 m ²
Tatsächliche Nutzung	11 m ² Straßenverkehr
Flurstück	139/35
Gemarkung	Engelsdorf
Gemarkungsschlüssel	5511
Lage	Althener Straße 22f
Fläche	669 m ²
Tatsächliche Nutzung	669 m ² Wohnbaufläche
Fläche (gesamt)	680 m ²
Flächendifferenz	0 m ²



Kreis Kreisfreie Stadt Leipzig
Gemarkung Engelsdorf (5511)

Fortführungsnachweis 00669
Fortführungsfallnummer 70

Zerlegung

Veränderung der Lage

Vor der Fortführung

Grundbuchbezirk Engelsdorf
Grundbuchblatt 1409
Laufende Nummer 2
Flurstück 139/14
Gemarkung Engelsdorf
Gemarkungsschlüssel 5511
Lage Althener Straße 22b
Fläche 711 m²
Tatsächliche Nutzung 711 m² Wohnbaufläche

Nach der Fortführung

Flurstück 139/36
Gemarkung Engelsdorf
Gemarkungsschlüssel 5511
Lage Althener Straße
Fläche 31 m²
Tatsächliche Nutzung 31 m² Straßenverkehr

Flurstück 139/37
Gemarkung Engelsdorf
Gemarkungsschlüssel 5511
Lage Althener Straße 22b
Fläche 680 m²
Tatsächliche Nutzung 680 m² Wohnbaufläche

Fläche (gesamt) 711 m²
Flächendifferenz 0 m²



Kreis Kreisfreie Stadt Leipzig
Gemarkung Engelsdorf (5511)

Fortführungsnachweis 00669
Fortführungsfallnummer 71

Zerlegung

Veränderung der Lage

Vor der Fortführung

Grundbuchbezirk Engelsdorf
Grundbuchblatt 297
Laufende Nummer 6
Flurstück 139/22
Gemarkung Engelsdorf
Gemarkungsschlüssel 5511
Lage ohne Lage
Fläche 43960 m²
Tatsächliche Nutzung 43960 m² Landwirtschaft

Nach der Fortführung

Flurstück	139/38
Gemarkung	Engelsdorf
Gemarkungsschlüssel	5511
Lage	Althener Straße
Fläche	115 m ²
Tatsächliche Nutzung	115 m ² Straßenverkehr
Flurstück	139/39
Gemarkung	Engelsdorf
Gemarkungsschlüssel	5511
Lage	Althener Straße
Fläche	252 m ²
Tatsächliche Nutzung	252 m ² Straßenverkehr
Flurstück	139/40
Gemarkung	Engelsdorf
Gemarkungsschlüssel	5511
Lage	Althener Straße
Fläche	43593 m ²
Tatsächliche Nutzung	43135 m ² Landwirtschaft 458 m ² Straßenverkehr
Fläche (gesamt)	43960 m ²
Flächendifferenz	0 m ²



Vermessungsverwaltung des Freistaates Sachsen

Kreisfreie Stadt Leipzig
Burgplatz 1
04109 Leipzig

Auszug aus dem Liegenschaftskataster

Fortführungsnachweis

Erstellt am 02.02.2024

Kreis Kreisfreie Stadt Leipzig
Gemarkung Engelsdorf (5511)

Fortführungsnachweis 00669
Fortführungsfallnummer 72

Veränderung der Lage

Vor der Fortführung

Grundbuchbezirk Engelsdorf
Grundbuchblatt 5437
Laufende Nummer 1
Flurstück 139/24
Gemarkung Engelsdorf
Gemarkungsschlüssel 5511
Lage ohne Lage
Fläche 884 m²
Tatsächliche Nutzung 884 m² Wohnbaufläche

Nach der Fortführung

Flurstück 139/24
Gemarkung Engelsdorf
Gemarkungsschlüssel 5511
Lage Althener Straße 24a
Fläche 884 m²
Tatsächliche Nutzung 884 m² Wohnbaufläche

Fläche (gesamt) 884 m²
Flächendifferenz 0 m²



Kreis Kreisfreie Stadt Leipzig
Gemarkung Engelsdorf (5511)

Fortführungsnachweis 00669
Fortführungsfallnummer 73

Zerlegung

Berichtigung der Flächenangabe

Veränderung der Lage

Vor der Fortführung

Grundbuchbezirk	Engelsdorf
Grundbuchblatt	1519
Laufende Nummer	1
Flurstück	140/a
Gemarkung	Engelsdorf
Gemarkungsschlüssel	5511
Lage	Althener Straße
Fläche	990 m ²
Tatsächliche Nutzung	990 m ² Gehölz

Nach der Fortführung

Flurstück	140/3
Gemarkung	Engelsdorf
Gemarkungsschlüssel	5511
Lage	ohne Lage
Fläche	967 m ²
Tatsächliche Nutzung	967 m ² Gehölz
Flurstück	140/4
Gemarkung	Engelsdorf
Gemarkungsschlüssel	5511
Lage	Althener Straße
Fläche	12 m ²
Tatsächliche Nutzung	12 m ² Straßenverkehr
Fläche (gesamt)	979 m ²
Flächendifferenz	-11 m ²



Kreis Kreisfreie Stadt Leipzig
Gemarkung Engelsdorf (5511)

Fortführungsnachweis 00669
Fortführungsfallnummer 74

Zerlegung

Berichtigung der Flächenangabe

Veränderung der Lage

Vor der Fortführung

Grundbuchbezirk Engelsdorf
Grundbuchblatt 5366
Laufende Nummer 1
Flurstück 140
Gemarkung Engelsdorf
Gemarkungsschlüssel 5511
Lage Althener Straße 9
Fläche 1700 m²
Tatsächliche Nutzung 1700 m² Handel und
Dienstleistung

Nach der Fortführung

Flurstück 140/1
Gemarkung Engelsdorf
Gemarkungsschlüssel 5511
Lage Althener Straße 9
Fläche 1454 m²
Tatsächliche Nutzung 1454 m² Handel und
Dienstleistung

Flurstück 140/2
Gemarkung Engelsdorf
Gemarkungsschlüssel 5511
Lage Althener Straße
Fläche 244 m²
Tatsächliche Nutzung 244 m² Straßenverkehr

Fläche (gesamt) 1698 m²
Flächendifferenz -2 m²



Kreis Kreisfreie Stadt Leipzig
Gemarkung Engelsdorf (5511)

Fortführungsnachweis 00669
Fortführungsfallnummer 75

Veränderung der Lage

Vor der Fortführung

Grundbuchbezirk	Engelsdorf
Grundbuchblatt	564
Laufende Nummer	HLS
Flurstück	143/1
Gemarkung	Engelsdorf
Gemarkungsschlüssel	5511
Lage	Maximilian-Kolbe-Weg
Fläche	637 m ²
Tatsächliche Nutzung	637 m ² Landwirtschaft

Nach der Fortführung

Flurstück	143/1
Gemarkung	Engelsdorf
Gemarkungsschlüssel	5511
Lage	ohne Lage
Fläche	637 m ²
Tatsächliche Nutzung	327 m ² Landwirtschaft 310 m ² Wohnbaufläche
Fläche (gesamt)	637 m ²
Flächendifferenz	0 m ²



Kreis Kreisfreie Stadt Leipzig
Gemarkung Engelsdorf (5511)

Fortführungsnachweis 00669
Fortführungsfallnummer 76

Berichtigung der Flächenangabe

Vor der Fortführung

Grundbuchbezirk	Engelsdorf
Grundbuchblatt	1373
Laufende Nummer	1
Flurstück	144/e
Gemarkung	Engelsdorf
Gemarkungsschlüssel	5511
Lage	Althener Straße 10
Fläche	1230 m ²
Tatsächliche Nutzung	1230 m ² Handel und Dienstleistung

Nach der Fortführung

Flurstück	144/e
Gemarkung	Engelsdorf
Gemarkungsschlüssel	5511
Lage	Althener Straße 10
Fläche	1238 m ²
Tatsächliche Nutzung	1238 m ² Handel und Dienstleistung
Fläche (gesamt)	1238 m ²
Flächendifferenz	8 m ²



Kreis Kreisfreie Stadt Leipzig
Gemarkung Engelsdorf (5511)

Fortführungsnachweis 00669
Fortführungsfallnummer 77

Berichtigung der Flächenangabe

Vor der Fortführung

Grundbuchbezirk Engelsdorf
Grundbuchblatt 241
Laufende Nummer 1
Flurstück 144/f
Gemarkung Engelsdorf
Gemarkungsschlüssel 5511
Lage Althener Straße 10a
Fläche 1080 m²
Tatsächliche Nutzung 1080 m² Wohnbaufläche

Nach der Fortführung

Flurstück 144/f
Gemarkung Engelsdorf
Gemarkungsschlüssel 5511
Lage Althener Straße 10a
Fläche 1075 m²
Tatsächliche Nutzung 1075 m² Wohnbaufläche

Fläche (gesamt) 1075 m²
Flächendifferenz -5 m²



Vermessungsverwaltung des Freistaates Sachsen

Kreisfreie Stadt Leipzig
Burgplatz 1
04109 Leipzig

Auszug aus dem Liegenschaftskataster

Fortführungsnachweis

Erstellt am 02.02.2024

Kreis Kreisfreie Stadt Leipzig
Gemarkung Engelsdorf (5511)

Fortführungsnachweis 00669
Fortführungsfallnummer 78

Berichtigung der Flächenangabe

Veränderung der Lage

Vor der Fortführung

Grundbuchbezirk Engelsdorf
Grundbuchblatt 1607
Laufende Nummer 4
Flurstück 270
Gemarkung Engelsdorf
Gemarkungsschlüssel 5511
Lage Kirchweg
Fläche 1080 m²
Tatsächliche Nutzung 1080 m² Weg

Nach der Fortführung

Flurstück 270
Gemarkung Engelsdorf
Gemarkungsschlüssel 5511
Lage ohne Lage
Fläche 1161 m²
Tatsächliche Nutzung 1161 m² Weg

Fläche (gesamt) 1161 m²
Flächendifferenz 81 m²



Kreis Kreisfreie Stadt Leipzig
Gemarkung Engelsdorf (5511)

Fortführungsnachweis 00669
Fortführungsfallnummer 79

Veränderung der Lage

Vor der Fortführung

Grundbuchbezirk Engelsdorf
Grundbuchblatt 1511
Laufende Nummer 4
Flurstück 271/a
Gemarkung Engelsdorf
Gemarkungsschlüssel 5511
Lage Engelsdorfer Straße
Sommerlindenstraße
Fläche 3220 m²
Tatsächliche Nutzung 3220 m² Straßenverkehr

Nach der Fortführung

Flurstück 271/a
Gemarkung Engelsdorf
Gemarkungsschlüssel 5511
Lage Althener Straße
Sommerlindenstraße
Fläche 3220 m²
Tatsächliche Nutzung 3220 m² Straßenverkehr

Fläche (gesamt) 3220 m²
Flächendifferenz 0 m²



Kreis Kreisfreie Stadt Leipzig
Gemarkung Engelsdorf (5511)

Fortführungsnachweis 00669
Fortführungsfallnummer 80

Zerlegung

Berichtigung der Flächenangabe

Veränderung der Lage

Vor der Fortführung

Grundbuchbezirk Engelsdorf
Grundbuchblatt 576
Laufende Nummer 1
Flurstück 275/1
Gemarkung Engelsdorf
Gemarkungsschlüssel 5511
Lage Hirschfelder Straße
Fläche 12176 m²
Tatsächliche Nutzung 12176 m² Straßenverkehr

Nach der Fortführung

Flurstück 275/7
Gemarkung Engelsdorf
Gemarkungsschlüssel 5511
Lage Althener Straße
Hirschfelder Straße
Fläche 112 m²
Tatsächliche Nutzung 112 m² Straßenverkehr

Flurstück 275/8
Gemarkung Engelsdorf
Gemarkungsschlüssel 5511
Lage ohne Lage
Fläche 362 m²
Tatsächliche Nutzung 362 m² Gehölz

Flurstück 275/9
Gemarkung Engelsdorf
Gemarkungsschlüssel 5511
Lage Hirschfelder Straße
Fläche 11702 m²
Tatsächliche Nutzung 11702 m² Straßenverkehr

Fläche (gesamt) 12176 m²
Flächendifferenz 0 m²



Kreis Kreisfreie Stadt Leipzig
Gemarkung Engelsdorf (5511)

Fortführungsnachweis 00669
Fortführungsfallnummer 81

Zerlegung

Berichtigung der Flächenangabe

Veränderung der Lage

Vor der Fortführung

Grundbuchbezirk	Engelsdorf
Grundbuchblatt	47
Laufende Nummer	10
Flurstück	277
Gemarkung	Engelsdorf
Gemarkungsschlüssel	5511
Lage	Kirchweg
Fläche	1940 m ²
Tatsächliche Nutzung	1940 m ² Straßenverkehr

Nach der Fortführung

Flurstück	277/1
Gemarkung	Engelsdorf
Gemarkungsschlüssel	5511
Lage	Kirchweg
Fläche	1677 m ²
Tatsächliche Nutzung	1677 m ² Straßenverkehr
Flurstück	277/2
Gemarkung	Engelsdorf
Gemarkungsschlüssel	5511
Lage	ohne Lage
Fläche	237 m ²
Tatsächliche Nutzung	237 m ² Gehölz
Flurstück	277/3
Gemarkung	Engelsdorf
Gemarkungsschlüssel	5511
Lage	Althener Straße
Fläche	19 m ²
Tatsächliche Nutzung	19 m ² Straßenverkehr
Fläche (gesamt)	1933 m ²
Flächendifferenz	-7 m ²



Kreis Kreisfreie Stadt Leipzig
Gemarkung Engelsdorf (5511)

Fortführungsnachweis 00669
Fortführungsfallnummer 82

Zerlegung

Berichtigung der Flächenangabe

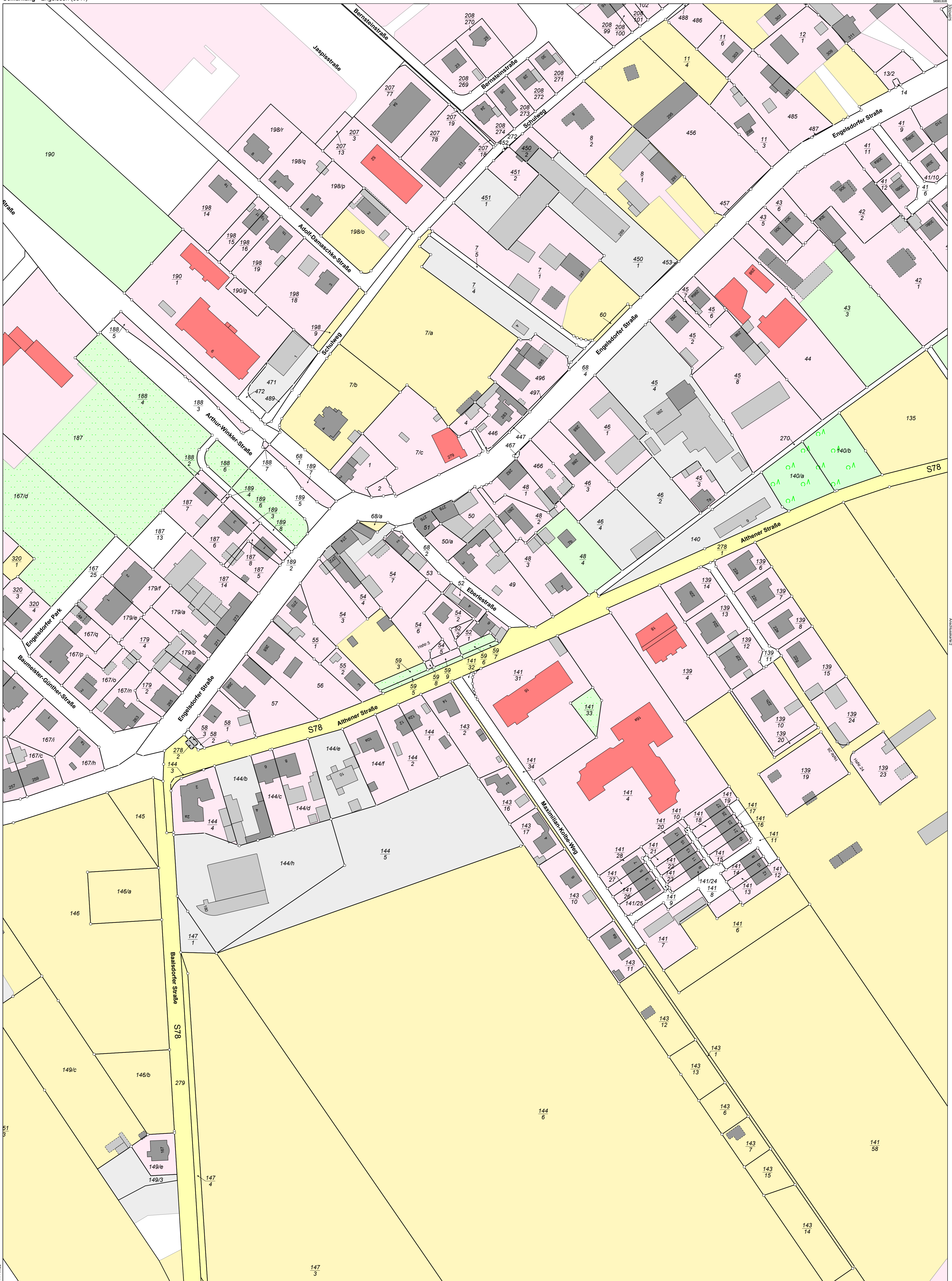
Veränderung der Lage

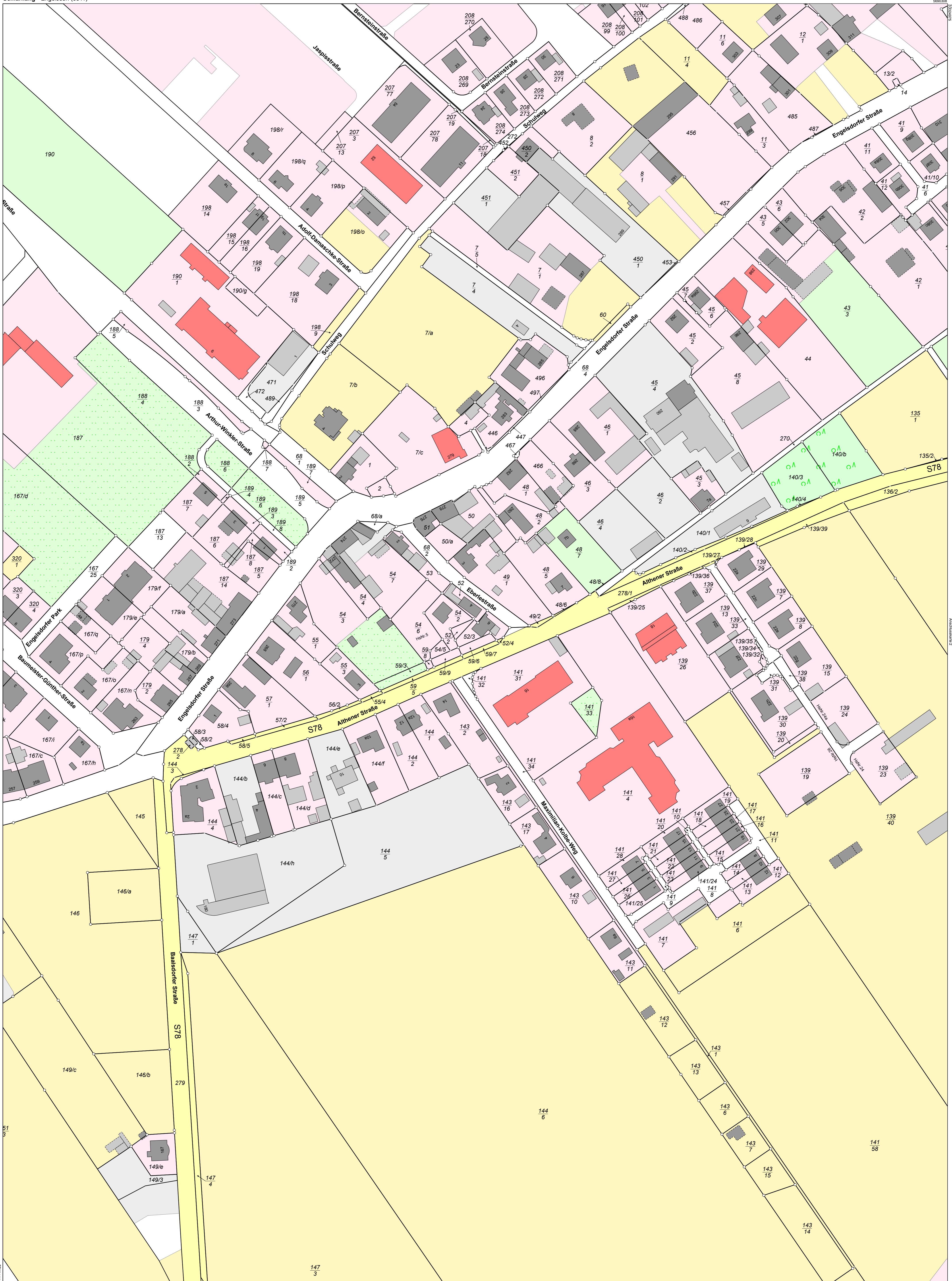
Vor der Fortführung

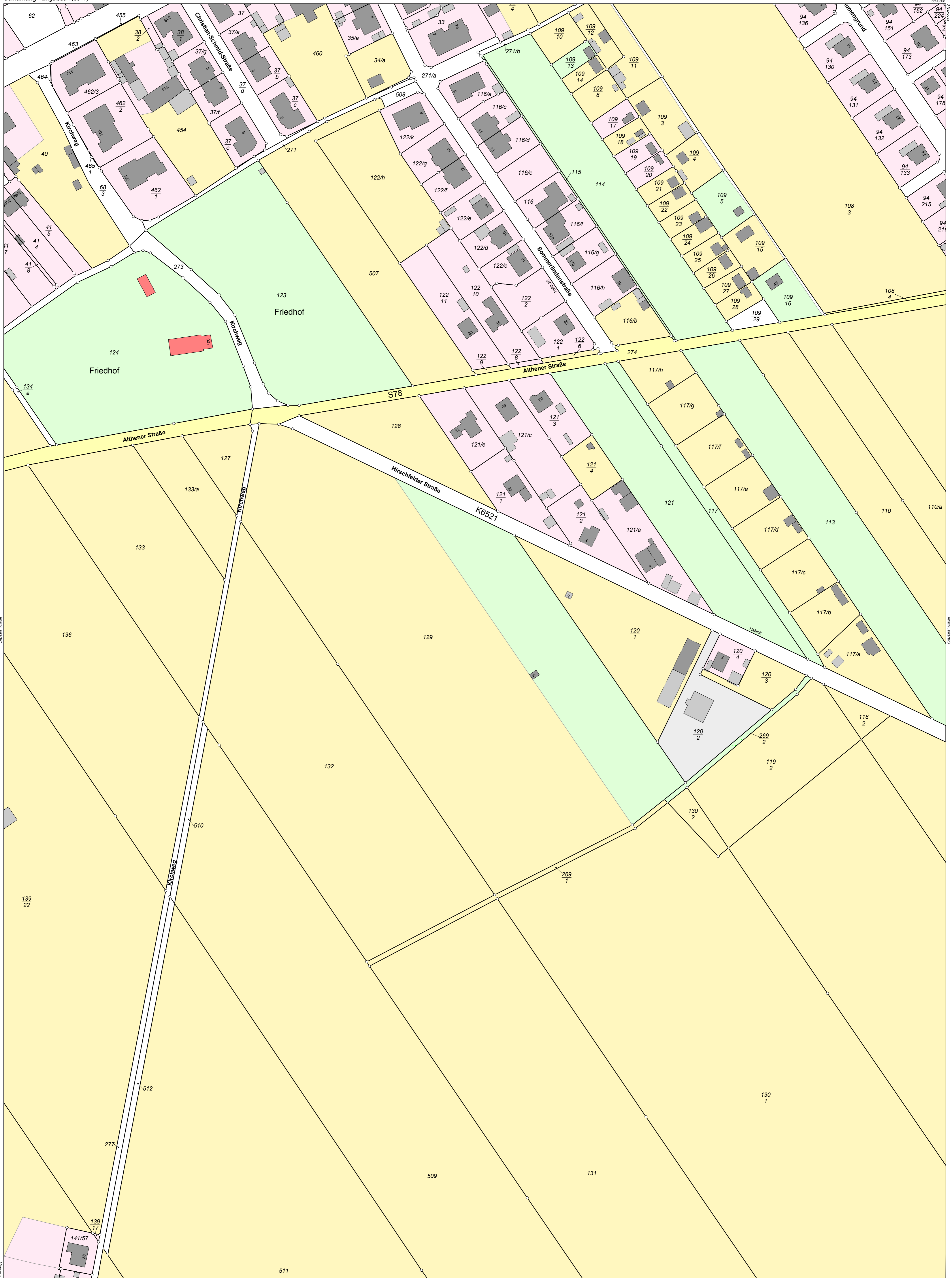
Grundbuchbezirk	Engelsdorf
Grundbuchblatt	589
Laufende Nummer	2
Flurstück	507
Gemarkung	Engelsdorf
Gemarkungsschlüssel	5511
Lage	ohne Lage
Fläche	6289 m ²
Tatsächliche Nutzung	6289 m ² Landwirtschaft

Nach der Fortführung

Flurstück	507/1
Gemarkung	Engelsdorf
Gemarkungsschlüssel	5511
Lage	ohne Lage
Fläche	6179 m ²
Tatsächliche Nutzung	6179 m ² Landwirtschaft
Flurstück	507/2
Gemarkung	Engelsdorf
Gemarkungsschlüssel	5511
Lage	Althener Straße
Fläche	116 m ²
Tatsächliche Nutzung	116 m ² Straßenverkehr
Fläche (gesamt)	6295 m ²
Flächendifferenz	6 m ²



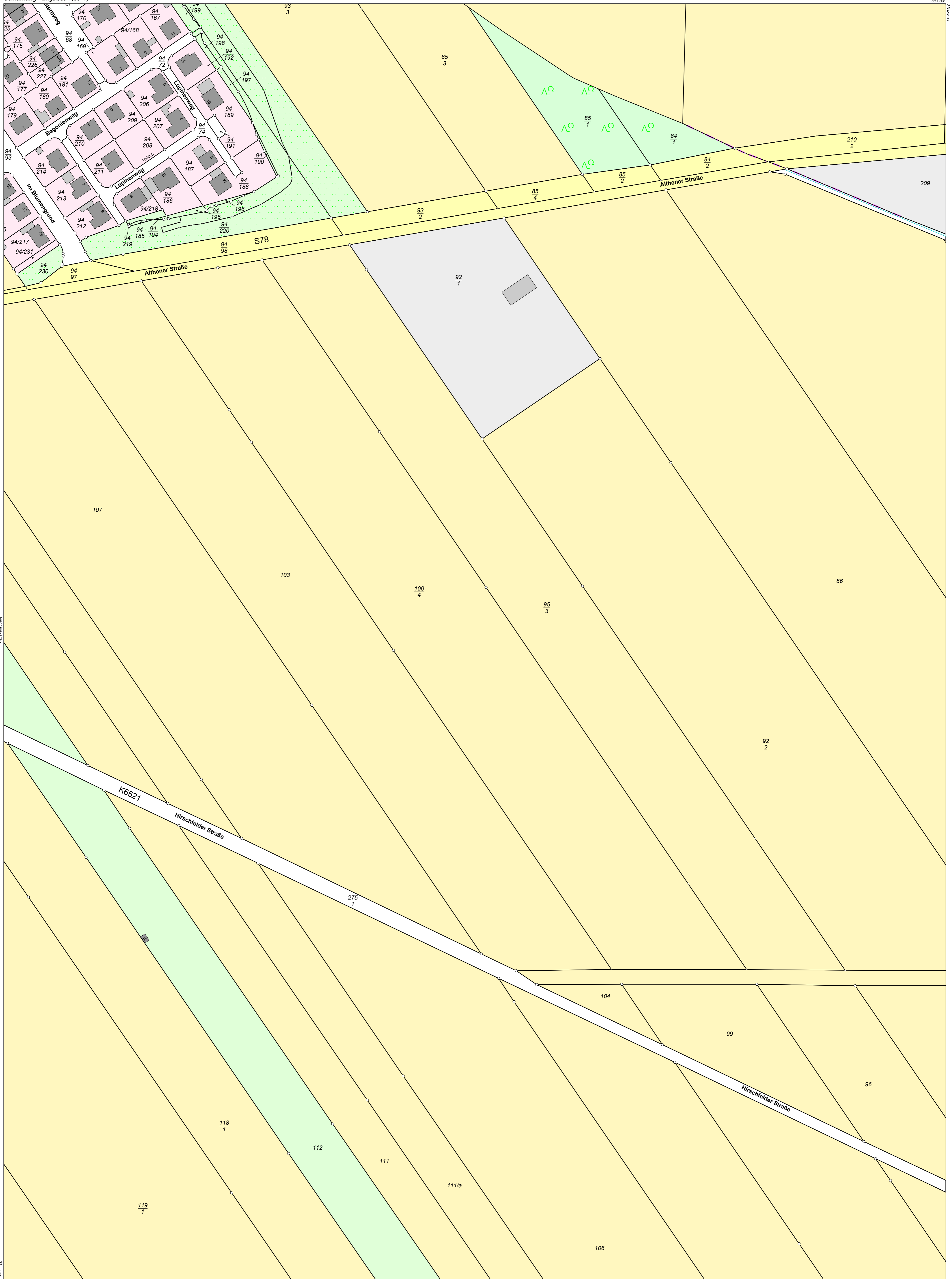








Kreis Kreisfreie Stadt Leipzig Fortführungsnachweis 00669
Gemarkung Engelsdorf (5511)





Kreis Kreisfreie Stadt Leipzig Fortführungsnachweis 00669
Gemarkung Engelsdorf (5511)

