



Kreis Kreisfreie Stadt Leipzig
Gemarkung Mölkau (5592)

Fortführungsnachweis 00338
Fortführungsfallnummer 1

Veränderung der Lage

Vor der Fortführung

Grundbuchbezirk Mölkau
Grundbuchblatt 1938
Laufende Nummer 1
Flurstück 151/1
Gemarkung Mölkau
Gemarkungsschlüssel 5592
Lage Engelsdorfer Straße
Östliche Rietzschke
Paunsdorfer Straße
Fläche 13143 m²
Tatsächliche Nutzung 13143 m² Straßenverkehr

Nach der Fortführung

Flurstück 151/1
Gemarkung Mölkau
Gemarkungsschlüssel 5592
Lage Körnerweg
Lessingweg
Paunsdorfer Straße
Fläche 13143 m²
Tatsächliche Nutzung 11633 m² Straßenverkehr
1510 m² Grünanlage

Fläche (gesamt) 13143 m²
Flächendifferenz 0 m²



Vermessungsverwaltung des Freistaates Sachsen

Kreisfreie Stadt Leipzig
Burgplatz 1
04109 Leipzig

Auszug aus dem Liegenschaftskataster

Fortführungsnachweis

Erstellt am 07.02.2024

Kreis Kreisfreie Stadt Leipzig
Gemarkung Mölkau (5592)

Fortführungsnachweis 00338
Fortführungsfallnummer 2

Berichtigung eines Zeichenfehlers

Vor der Fortführung

Grundbuchbezirk	Mölkau
Grundbuchblatt	188
Laufende Nummer	1
Flurstück	166
Gemarkung	Mölkau
Gemarkungsschlüssel	5592
Lage	Lessingweg 8c
Fläche	580 m ²
Tatsächliche Nutzung	580 m ² Wohnbaufläche

Nach der Fortführung

Flurstück	166
Gemarkung	Mölkau
Gemarkungsschlüssel	5592
Lage	Lessingweg 8c
Fläche	580 m ²
Tatsächliche Nutzung	580 m ² Wohnbaufläche
Fläche (gesamt)	580 m ²
Flächendifferenz	0 m ²



Kreis Kreisfreie Stadt Leipzig
Gemarkung Mölkau (5592)

Fortführungsnachweis 00338
Fortführungsfallnummer 3

Veränderung der Lage

Vor der Fortführung

Grundbuchbezirk	Mölkau
Grundbuchblatt	170
Laufende Nummer	1
Flurstück	172
Gemarkung	Mölkau
Gemarkungsschlüssel	5592
Lage	Lessingweg
Fläche	640 m ²
Tatsächliche Nutzung	640 m ² Landwirtschaft

Nach der Fortführung

Flurstück	172
Gemarkung	Mölkau
Gemarkungsschlüssel	5592
Lage	ohne Lage
Fläche	640 m ²
Tatsächliche Nutzung	640 m ² Sport-, Freizeit-, und Erholungsfläche
Fläche (gesamt)	640 m ²
Flächendifferenz	0 m ²



Kreis Kreisfreie Stadt Leipzig
Gemarkung Mölkau (5592)

Fortführungsnachweis 00338
Fortführungsfallnummer 4

Veränderung der Lage

Vor der Fortführung

Grundbuchbezirk	Mölkau
Grundbuchblatt	175
Laufende Nummer	1
Flurstück	180
Gemarkung	Mölkau
Gemarkungsschlüssel	5592
Lage	Körnerweg
Fläche	590 m ²
Tatsächliche Nutzung	590 m ² Landwirtschaft

Nach der Fortführung

Flurstück	180
Gemarkung	Mölkau
Gemarkungsschlüssel	5592
Lage	ohne Lage
Fläche	590 m ²
Tatsächliche Nutzung	590 m ² Sport-, Freizeit-, und Erholungsfläche
Fläche (gesamt)	590 m ²
Flächendifferenz	0 m ²



Kreis Kreisfreie Stadt Leipzig
Gemarkung Mölkau (5592)

Fortführungsnachweis 00338
Fortführungsfallnummer 5

Veränderung der Lage

Vor der Fortführung

Grundbuchbezirk	Mölkau
Grundbuchblatt	178
Laufende Nummer	1
Flurstück	184
Gemarkung	Mölkau
Gemarkungsschlüssel	5592
Lage	Lessingweg
Fläche	630 m ²
Tatsächliche Nutzung	630 m ² Landwirtschaft

Nach der Fortführung

Flurstück	184
Gemarkung	Mölkau
Gemarkungsschlüssel	5592
Lage	ohne Lage
Fläche	630 m ²
Tatsächliche Nutzung	630 m ² Wohnbaufläche
Fläche (gesamt)	630 m ²
Flächendifferenz	0 m ²



Kreis Kreisfreie Stadt Leipzig
Gemarkung Mölkau (5592)

Fortführungsnachweis 00338
Fortführungsfallnummer 6

Veränderung der Lage

Vor der Fortführung

Grundbuchbezirk	Mölkau
Grundbuchblatt	179
Laufende Nummer	UEE
Flurstück	185/1
Gemarkung	Mölkau
Gemarkungsschlüssel	5592
Lage	Lessingweg
Fläche	662 m ²
Tatsächliche Nutzung	662 m ² Landwirtschaft

Nach der Fortführung

Flurstück	185/1
Gemarkung	Mölkau
Gemarkungsschlüssel	5592
Lage	ohne Lage
Fläche	662 m ²
Tatsächliche Nutzung	662 m ² Sport-, Freizeit-, und Erholungsfläche
Fläche (gesamt)	662 m ²
Flächendifferenz	0 m ²



Kreis Kreisfreie Stadt Leipzig
Gemarkung Mölkau (5592)

Fortführungsnachweis 00338
Fortführungsfallnummer 7

Veränderung der Lage

Vor der Fortführung

Grundbuchbezirk	Mölkau
Grundbuchblatt	180
Laufende Nummer	1
Flurstück	193
Gemarkung	Mölkau
Gemarkungsschlüssel	5592
Lage	Goetheweg
Fläche	570 m ²
Tatsächliche Nutzung	570 m ² Landwirtschaft

Nach der Fortführung

Flurstück	193
Gemarkung	Mölkau
Gemarkungsschlüssel	5592
Lage	ohne Lage
Fläche	570 m ²
Tatsächliche Nutzung	570 m ² Sport-, Freizeit-, und Erholungsfläche
Fläche (gesamt)	570 m ²
Flächendifferenz	0 m ²



Kreis Kreisfreie Stadt Leipzig
Gemarkung Mölkau (5592)

Fortführungsnachweis 00338
Fortführungsfallnummer 8

Veränderung der Lage

Vor der Fortführung

Grundbuchbezirk	Mölkau
Grundbuchblatt	411
Laufende Nummer	1
Flurstück	196
Gemarkung	Mölkau
Gemarkungsschlüssel	5592
Lage	Goetheweg
Fläche	490 m ²
Tatsächliche Nutzung	490 m ² Landwirtschaft

Nach der Fortführung

Flurstück	196
Gemarkung	Mölkau
Gemarkungsschlüssel	5592
Lage	ohne Lage
Fläche	490 m ²
Tatsächliche Nutzung	490 m ² Sport-, Freizeit-, und Erholungsfläche
Fläche (gesamt)	490 m ²
Flächendifferenz	0 m ²



Kreis Kreisfreie Stadt Leipzig
Gemarkung Mölkau (5592)

Fortführungsnachweis 00338
Fortführungsfallnummer 9

Veränderung der Lage

Vor der Fortführung

Grundbuchbezirk	Mölkau
Grundbuchblatt	441
Laufende Nummer	1
Flurstück	200
Gemarkung	Mölkau
Gemarkungsschlüssel	5592
Lage	Lessingweg
Fläche	640 m ²
Tatsächliche Nutzung	640 m ² Landwirtschaft

Nach der Fortführung

Flurstück	200
Gemarkung	Mölkau
Gemarkungsschlüssel	5592
Lage	ohne Lage
Fläche	640 m ²
Tatsächliche Nutzung	640 m ² Sport-, Freizeit-, und Erholungsfläche
Fläche (gesamt)	640 m ²
Flächendifferenz	0 m ²



Kreis Kreisfreie Stadt Leipzig
Gemarkung Mölkau (5592)

Fortführungsnachweis 00338
Fortführungsfallnummer 10

Veränderung der Lage

Vor der Fortführung

Grundbuchbezirk Mölkau
Grundbuchblatt 424
Laufende Nummer UEG
Flurstück 201
Gemarkung Mölkau
Gemarkungsschlüssel 5592
Lage Lessingweg
Fläche 640 m²
Tatsächliche Nutzung 640 m² Landwirtschaft

Nach der Fortführung

Flurstück 201
Gemarkung Mölkau
Gemarkungsschlüssel 5592
Lage ohne Lage
Fläche 640 m²
Tatsächliche Nutzung 640 m² Sport-, Freizeit-, und Erholungsfläche

Fläche (gesamt) 640 m²
Flächendifferenz 0 m²



Kreis Kreisfreie Stadt Leipzig
Gemarkung Mölkau (5592)

Fortführungsnachweis 00338
Fortführungsfallnummer 11

Berichtigung eines Zeichenfehlers

Vor der Fortführung

Grundbuchbezirk	Mölkau
Grundbuchblatt	201
Laufende Nummer	1
Flurstück	209
Gemarkung	Mölkau
Gemarkungsschlüssel	5592
Lage	Uhlandweg 7
Fläche	950 m ²
Tatsächliche Nutzung	950 m ² Wohnbaufläche

Nach der Fortführung

Flurstück	209
Gemarkung	Mölkau
Gemarkungsschlüssel	5592
Lage	Uhlandweg 7
Fläche	950 m ²
Tatsächliche Nutzung	950 m ² Wohnbaufläche
Fläche (gesamt)	950 m ²
Flächendifferenz	0 m ²



Vermessungsverwaltung des Freistaates Sachsen

Kreisfreie Stadt Leipzig
Burgplatz 1
04109 Leipzig

Auszug aus dem Liegenschaftskataster

Fortführungsnachweis

Erstellt am 07.02.2024

Kreis Kreisfreie Stadt Leipzig
Gemarkung Mölkau (5592)

Fortführungsnachweis 00338
Fortführungsfallnummer 12

Berichtigung eines Zeichenfehlers

Veränderung der Lage

Vor der Fortführung

Grundbuchbezirk	Mölkau
Grundbuchblatt	397
Laufende Nummer	1
Flurstück	212/g
Gemarkung	Mölkau
Gemarkungsschlüssel	5592
Lage	Uhlandweg Uhlandweg 11
Fläche	530 m ²
Tatsächliche Nutzung	530 m ² Wohnbaufläche

Nach der Fortführung

Flurstück	212/g
Gemarkung	Mölkau
Gemarkungsschlüssel	5592
Lage	Uhlandweg 11
Fläche	530 m ²
Tatsächliche Nutzung	530 m ² Wohnbaufläche
Fläche (gesamt)	530 m ²
Flächendifferenz	0 m ²



Kreis Kreisfreie Stadt Leipzig
Gemarkung Mölkau (5592)

Fortführungsnachweis 00338
Fortführungsfallnummer 13

Berichtigung eines Zeichenfehlers

Veränderung der Lage

Vor der Fortführung

Grundbuchbezirk	Mölkau
Grundbuchblatt	249
Laufende Nummer	1
Flurstück	212/i
Gemarkung	Mölkau
Gemarkungsschlüssel	5592
Lage	Lessingweg Lessingweg 41
Fläche	790 m ²
Tatsächliche Nutzung	790 m ² Wohnbaufläche

Nach der Fortführung

Flurstück	212/i
Gemarkung	Mölkau
Gemarkungsschlüssel	5592
Lage	Lessingweg 41
Fläche	790 m ²
Tatsächliche Nutzung	790 m ² Wohnbaufläche
Fläche (gesamt)	790 m ²
Flächendifferenz	0 m ²



Kreis Kreisfreie Stadt Leipzig
Gemarkung Mölkau (5592)

Fortführungsnachweis 00338
Fortführungsfallnummer 14

Veränderung der Lage

Vor der Fortführung

Grundbuchbezirk	Mölkau
Grundbuchblatt	202
Laufende Nummer	1
Flurstück	212
Gemarkung	Mölkau
Gemarkungsschlüssel	5592
Lage	Goetheweg
Fläche	500 m ²
Tatsächliche Nutzung	500 m ² Landwirtschaft

Nach der Fortführung

Flurstück	212
Gemarkung	Mölkau
Gemarkungsschlüssel	5592
Lage	ohne Lage
Fläche	500 m ²
Tatsächliche Nutzung	500 m ² Sport-, Freizeit-, und Erholungsfläche
Fläche (gesamt)	500 m ²
Flächendifferenz	0 m ²



Kreis Kreisfreie Stadt Leipzig
Gemarkung Mölkau (5592)

Fortführungsnachweis 00338
Fortführungsfallnummer 15

Veränderung der Lage

Vor der Fortführung

Grundbuchbezirk	Mölkau
Grundbuchblatt	251
Laufende Nummer	6
Flurstück	213/3
Gemarkung	Mölkau
Gemarkungsschlüssel	5592
Lage	Paunsdorfer Straße
Fläche	314 m ²
Tatsächliche Nutzung	314 m ² Landwirtschaft

Nach der Fortführung

Flurstück	213/3
Gemarkung	Mölkau
Gemarkungsschlüssel	5592
Lage	ohne Lage
Fläche	314 m ²
Tatsächliche Nutzung	314 m ² Sport-, Freizeit-, und Erholungsfläche
Fläche (gesamt)	314 m ²
Flächendifferenz	0 m ²



Kreis Kreisfreie Stadt Leipzig
Gemarkung Mölkau (5592)

Fortführungsnachweis 00338
Fortführungsfallnummer 16

Veränderung der Lage

Vor der Fortführung

Grundbuchbezirk	Mölkau
Grundbuchblatt	251
Laufende Nummer	6
Flurstück	213/4
Gemarkung	Mölkau
Gemarkungsschlüssel	5592
Lage	Uhlandweg
Fläche	57 m ²
Tatsächliche Nutzung	57 m ² Landwirtschaft

Nach der Fortführung

Flurstück	213/4
Gemarkung	Mölkau
Gemarkungsschlüssel	5592
Lage	ohne Lage
Fläche	57 m ²
Tatsächliche Nutzung	57 m ² Sport-, Freizeit-, und Erholungsfläche
Fläche (gesamt)	57 m ²
Flächendifferenz	0 m ²



Kreis Kreisfreie Stadt Leipzig
Gemarkung Mölkau (5592)

Fortführungsnachweis 00338
Fortführungsfallnummer 17

Veränderung der Lage

Vor der Fortführung

Grundbuchbezirk	Mölkau
Grundbuchblatt	251
Laufende Nummer	6
Flurstück	213/5
Gemarkung	Mölkau
Gemarkungsschlüssel	5592
Lage	Paunsdorfer Straße
Fläche	166 m ²
Tatsächliche Nutzung	166 m ² Landwirtschaft

Nach der Fortführung

Flurstück	213/5
Gemarkung	Mölkau
Gemarkungsschlüssel	5592
Lage	ohne Lage
Fläche	166 m ²
Tatsächliche Nutzung	166 m ² Sport-, Freizeit-, und Erholungsfläche
Fläche (gesamt)	166 m ²
Flächendifferenz	0 m ²



Kreis Kreisfreie Stadt Leipzig
Gemarkung Mölkau (5592)

Fortführungsnachweis 00338
Fortführungsfallnummer 18

Berichtigung eines Zeichenfehlers

Vor der Fortführung

Grundbuchbezirk Mölkau
Grundbuchblatt 255
Laufende Nummer 1
Flurstück 213/c
Gemarkung Mölkau
Gemarkungsschlüssel 5592
Lage Uhlandweg 6
Fläche 340 m²
Tatsächliche Nutzung 340 m² Landwirtschaft

Nach der Fortführung

Flurstück 213/c
Gemarkung Mölkau
Gemarkungsschlüssel 5592
Lage Uhlandweg 6
Fläche 340 m²
Tatsächliche Nutzung 340 m² Wohnbaufläche

Fläche (gesamt) 340 m²
Flächendifferenz 0 m²



Kreis Kreisfreie Stadt Leipzig
Gemarkung Mölkau (5592)

Fortführungsnachweis 00338
Fortführungsfallnummer 19

Berichtigung eines Zeichenfehlers

Vor der Fortführung

Grundbuchbezirk	Mölkau
Grundbuchblatt	389
Laufende Nummer	1
Flurstück	214
Gemarkung	Mölkau
Gemarkungsschlüssel	5592
Lage	Uhlandweg 10
Fläche	840 m ²
Tatsächliche Nutzung	840 m ² Wohnbaufläche

Nach der Fortführung

Flurstück	214
Gemarkung	Mölkau
Gemarkungsschlüssel	5592
Lage	Uhlandweg 10
Fläche	840 m ²
Tatsächliche Nutzung	840 m ² Wohnbaufläche
Fläche (gesamt)	840 m ²
Flächendifferenz	0 m ²



Kreis Kreisfreie Stadt Leipzig
Gemarkung Mölkau (5592)

Fortführungsnachweis 00338
Fortführungsfallnummer 20

Veränderung der Lage

Vor der Fortführung

Grundbuchbezirk	Mölkau
Grundbuchblatt	407
Laufende Nummer	1
Flurstück	215/b
Gemarkung	Mölkau
Gemarkungsschlüssel	5592
Lage	Lessingweg
Fläche	820 m ²
Tatsächliche Nutzung	820 m ² Landwirtschaft

Nach der Fortführung

Flurstück	215/b
Gemarkung	Mölkau
Gemarkungsschlüssel	5592
Lage	ohne Lage
Fläche	820 m ²
Tatsächliche Nutzung	820 m ² Sport-, Freizeit-, und Erholungsfläche
Fläche (gesamt)	820 m ²
Flächendifferenz	0 m ²



Kreis Kreisfreie Stadt Leipzig
Gemarkung Mölkau (5592)

Fortführungsnachweis 00338
Fortführungsfallnummer 21

Berichtigung eines Zeichenfehlers

Vor der Fortführung

Grundbuchbezirk	Mölkau
Grundbuchblatt	257
Laufende Nummer	1
Flurstück	215/c
Gemarkung	Mölkau
Gemarkungsschlüssel	5592
Lage	Lessingweg 6c
Fläche	810 m ²
Tatsächliche Nutzung	810 m ² Landwirtschaft

Nach der Fortführung

Flurstück	215/c
Gemarkung	Mölkau
Gemarkungsschlüssel	5592
Lage	Lessingweg 6c
Fläche	810 m ²
Tatsächliche Nutzung	810 m ² Sport-, Freizeit-, und Erholungsfläche
Fläche (gesamt)	810 m ²
Flächendifferenz	0 m ²



Kreis Kreisfreie Stadt Leipzig
Gemarkung Mölkau (5592)

Fortführungsnachweis 00338
Fortführungsfallnummer 22

Berichtigung eines Zeichenfehlers

Berichtigung der Flächenangabe

Veränderung der Lage

Vor der Fortführung

Grundbuchbezirk	Mölkau
Grundbuchblatt	1938
Laufende Nummer	17
Flurstück	216/2
Gemarkung	Mölkau
Gemarkungsschlüssel	5592
Lage	Lessingweg Uhlandweg
Fläche	1118 m ²
Tatsächliche Nutzung	1118 m ² Straßenverkehr

Nach der Fortführung

Flurstück	216/2
Gemarkung	Mölkau
Gemarkungsschlüssel	5592
Lage	Uhlandweg
Fläche	1027 m ²
Tatsächliche Nutzung	1027 m ² Straßenverkehr
Fläche (gesamt)	1027 m ²
Flächendifferenz	-91 m ²



Kreis Kreisfreie Stadt Leipzig
Gemarkung Mölkau (5592)

Fortführungsnachweis 00338
Fortführungsfallnummer 23

Berichtigung eines Zeichenfehlers

Vor der Fortführung

Grundbuchbezirk	Mölkau
Grundbuchblatt	1938
Laufende Nummer	17
Flurstück	216/3
Gemarkung	Mölkau
Gemarkungsschlüssel	5592
Lage	Lessingweg
Fläche	3035 m ²
Tatsächliche Nutzung	3035 m ² Straßenverkehr

Nach der Fortführung

Flurstück	216/3
Gemarkung	Mölkau
Gemarkungsschlüssel	5592
Lage	Lessingweg
Fläche	3035 m ²
Tatsächliche Nutzung	106 m ² Sport-, Freizeit-, und Erholungsfläche 2929 m ² Straßenverkehr
Fläche (gesamt)	3035 m ²
Flächendifferenz	0 m ²



Kreis Kreisfreie Stadt Leipzig
Gemarkung Mölkau (5592)

Fortführungsnachweis 00338
Fortführungsfallnummer 24

Berichtigung eines Zeichenfehlers

Veränderung der Lage

Vor der Fortführung

Grundbuchbezirk Mölkau
Grundbuchblatt 1938
Laufende Nummer 17
Flurstück 216/4
Gemarkung Mölkau
Gemarkungsschlüssel 5592
Lage Gotheweg
Uhlandweg
Fläche 938 m²
Tatsächliche Nutzung 938 m² Straßenverkehr

Nach der Fortführung

Flurstück 216/4
Gemarkung Mölkau
Gemarkungsschlüssel 5592
Lage Uhlandweg
Fläche 938 m²
Tatsächliche Nutzung 938 m² Straßenverkehr

Fläche (gesamt) 938 m²
Flächendifferenz 0 m²



Kreis Kreisfreie Stadt Leipzig
Gemarkung Mölkau (5592)

Fortführungsnachweis 00338
Fortführungsfallnummer 25

Veränderung der Lage

Vor der Fortführung

Grundbuchbezirk Mölkau
Grundbuchblatt 1938
Laufende Nummer 17
Flurstück 216/5
Gemarkung Mölkau
Gemarkungsschlüssel 5592
Lage Goetheweg
Lessingweg
Fläche 3394 m²
Tatsächliche Nutzung 3394 m² Straßenverkehr

Nach der Fortführung

Flurstück 216/5
Gemarkung Mölkau
Gemarkungsschlüssel 5592
Lage Goetheweg
Lessingweg
Stünzer Weg
Fläche 3394 m²
Tatsächliche Nutzung 244 m² Straßenverkehr
192 m² Wohnbaufläche
2316 m² Straßenverkehr
642 m² Wohnbaufläche

Fläche (gesamt) 3394 m²
Flächendifferenz 0 m²



Kreis Kreisfreie Stadt Leipzig
Gemarkung Mölkau (5592)

Fortführungsnachweis 00338
Fortführungsfallnummer 26

Berichtigung eines Zeichenfehlers

Vor der Fortführung

Grundbuchbezirk	Mölkau
Grundbuchblatt	1938
Laufende Nummer	17
Flurstück	216/6
Gemarkung	Mölkau
Gemarkungsschlüssel	5592
Lage	Lessingweg
Fläche	3554 m ²
Tatsächliche Nutzung	3554 m ² Straßenverkehr

Nach der Fortführung

Flurstück	216/6
Gemarkung	Mölkau
Gemarkungsschlüssel	5592
Lage	Lessingweg
Fläche	3554 m ²
Tatsächliche Nutzung	166 m ² Wohnbaufläche 3388 m ² Straßenverkehr
Fläche (gesamt)	3554 m ²
Flächendifferenz	0 m ²



Kreis Kreisfreie Stadt Leipzig
Gemarkung Mölkau (5592)

Fortführungsnachweis 00338
Fortführungsfallnummer 27

Veränderung der Lage

Vor der Fortführung

Grundbuchbezirk	Mölkau
Grundbuchblatt	1938
Laufende Nummer	17
Flurstück	216/7
Gemarkung	Mölkau
Gemarkungsschlüssel	5592
Lage	Körnerweg Lessingweg
Fläche	1657 m ²
Tatsächliche Nutzung	1657 m ² Straßenverkehr

Nach der Fortführung

Flurstück	216/7
Gemarkung	Mölkau
Gemarkungsschlüssel	5592
Lage	Körnerweg
Fläche	1657 m ²
Tatsächliche Nutzung	63 m ² Sport-, Freizeit-, und Erholungsfläche 1501 m ² Straßenverkehr 93 m ² Wohnbaufläche
Fläche (gesamt)	1657 m ²
Flächendifferenz	0 m ²



Kreis Kreisfreie Stadt Leipzig
Gemarkung Mölkau (5592)

Fortführungsnachweis 00338
Fortführungsfallnummer 28

Veränderung der Lage

Vor der Fortführung

Grundbuchbezirk	Mölkau
Grundbuchblatt	297
Laufende Nummer	1
Flurstück	315
Gemarkung	Mölkau
Gemarkungsschlüssel	5592
Lage	Körnerweg
Fläche	480 m ²
Tatsächliche Nutzung	480 m ² Landwirtschaft

Nach der Fortführung

Flurstück	315
Gemarkung	Mölkau
Gemarkungsschlüssel	5592
Lage	ohne Lage
Fläche	480 m ²
Tatsächliche Nutzung	480 m ² Sport-, Freizeit-, und Erholungsfläche
Fläche (gesamt)	480 m ²
Flächendifferenz	0 m ²



Kreis Kreisfreie Stadt Leipzig
Gemarkung Mölkau (5592)

Fortführungsnachweis 00338
Fortführungsfallnummer 29

Veränderung der Lage

Vor der Fortführung

Grundbuchbezirk Mölkau
Grundbuchblatt 259
Laufende Nummer 1
Flurstück 316
Gemarkung Mölkau
Gemarkungsschlüssel 5592
Lage Körnerweg
Fläche 630 m²
Tatsächliche Nutzung 630 m² Landwirtschaft

Nach der Fortführung

Flurstück 316
Gemarkung Mölkau
Gemarkungsschlüssel 5592
Lage ohne Lage
Fläche 630 m²
Tatsächliche Nutzung 630 m² Sport-, Freizeit-, und Erholungsfläche

Fläche (gesamt) 630 m²
Flächendifferenz 0 m²



Kreis Kreisfreie Stadt Leipzig
Gemarkung Mölkau (5592)

Fortführungsnachweis 00338
Fortführungsfallnummer 30

Veränderung der Lage

Vor der Fortführung

Grundbuchbezirk Mölkau
Grundbuchblatt 260
Laufende Nummer 1
Flurstück 317
Gemarkung Mölkau
Gemarkungsschlüssel 5592
Lage Körnerweg
Fläche 620 m²
Tatsächliche Nutzung 620 m² Landwirtschaft

Nach der Fortführung

Flurstück 317
Gemarkung Mölkau
Gemarkungsschlüssel 5592
Lage ohne Lage
Fläche 620 m²
Tatsächliche Nutzung 620 m² Sport-, Freizeit-, und Erholungsfläche

Fläche (gesamt) 620 m²
Flächendifferenz 0 m²



Kreis Kreisfreie Stadt Leipzig
Gemarkung Mölkau (5592)

Fortführungsnachweis 00338
Fortführungsfallnummer 31

Veränderung der Lage

Vor der Fortführung

Grundbuchbezirk Mölkau
Grundbuchblatt 689
Laufende Nummer 1
Flurstück 330
Gemarkung Mölkau
Gemarkungsschlüssel 5592
Lage Paunsdorfer Straße
Fläche 620 m²
Tatsächliche Nutzung 620 m² Landwirtschaft

Nach der Fortführung

Flurstück 330
Gemarkung Mölkau
Gemarkungsschlüssel 5592
Lage ohne Lage
Fläche 620 m²
Tatsächliche Nutzung 620 m² Sport-, Freizeit-, und Erholungsfläche

Fläche (gesamt) 620 m²
Flächendifferenz 0 m²



Kreis Kreisfreie Stadt Leipzig
Gemarkung Mölkau (5592)

Fortführungsnachweis 00338
Fortführungsfallnummer 32

Veränderung der Lage

Vor der Fortführung

Grundbuchbezirk Mölkau
Grundbuchblatt 372
Laufende Nummer 1
Flurstück 337
Gemarkung Mölkau
Gemarkungsschlüssel 5592
Lage Paunsdorfer Straße
Fläche 560 m²
Tatsächliche Nutzung 560 m² Landwirtschaft

Nach der Fortführung

Flurstück 337
Gemarkung Mölkau
Gemarkungsschlüssel 5592
Lage ohne Lage
Fläche 560 m²
Tatsächliche Nutzung 560 m² Wohnbaufläche

Fläche (gesamt) 560 m²
Flächendifferenz 0 m²



Kreis Kreisfreie Stadt Leipzig
Gemarkung Mölkau (5592)

Fortführungsnachweis 00338
Fortführungsfallnummer 33

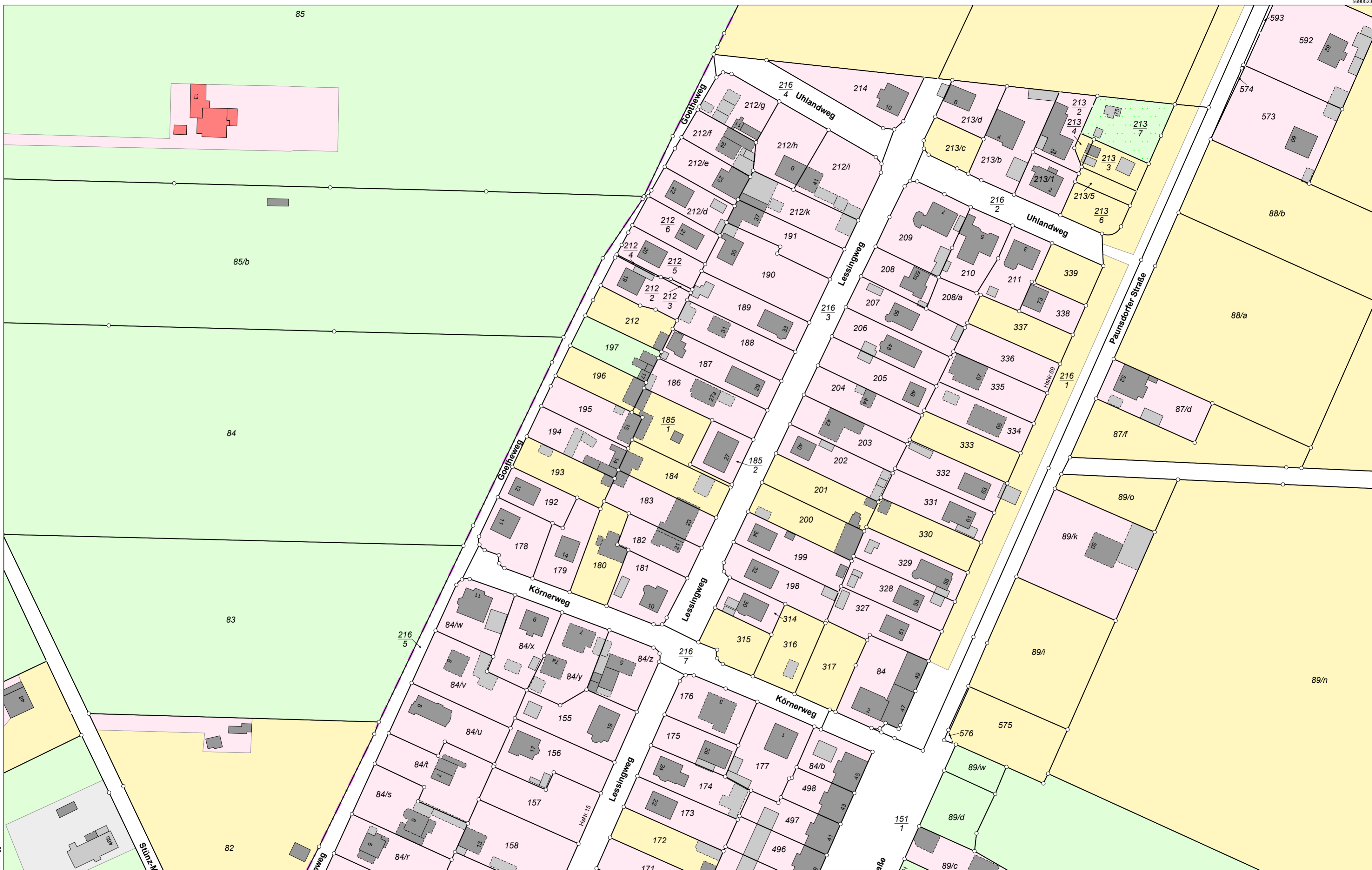
Veränderung der Lage

Vor der Fortführung

Grundbuchbezirk	Mölkau
Grundbuchblatt	374
Laufende Nummer	1
Flurstück	339
Gemarkung	Mölkau
Gemarkungsschlüssel	5592
Lage	Uhlandweg
Fläche	430 m ²
Tatsächliche Nutzung	430 m ² Landwirtschaft

Nach der Fortführung

Flurstück	339
Gemarkung	Mölkau
Gemarkungsschlüssel	5592
Lage	ohne Lage
Fläche	430 m ²
Tatsächliche Nutzung	430 m ² Wohnbaufläche
Fläche (gesamt)	430 m ²
Flächendifferenz	0 m ²



5690163
 Maßstab 1:1000 0 10 20 30 Meter

Der Auszug aus dem Liegenschaftskataster ist zur Entnahme von Maßen, insbesondere von Grenzmaßen oder Grenzabständen nicht geeignet.



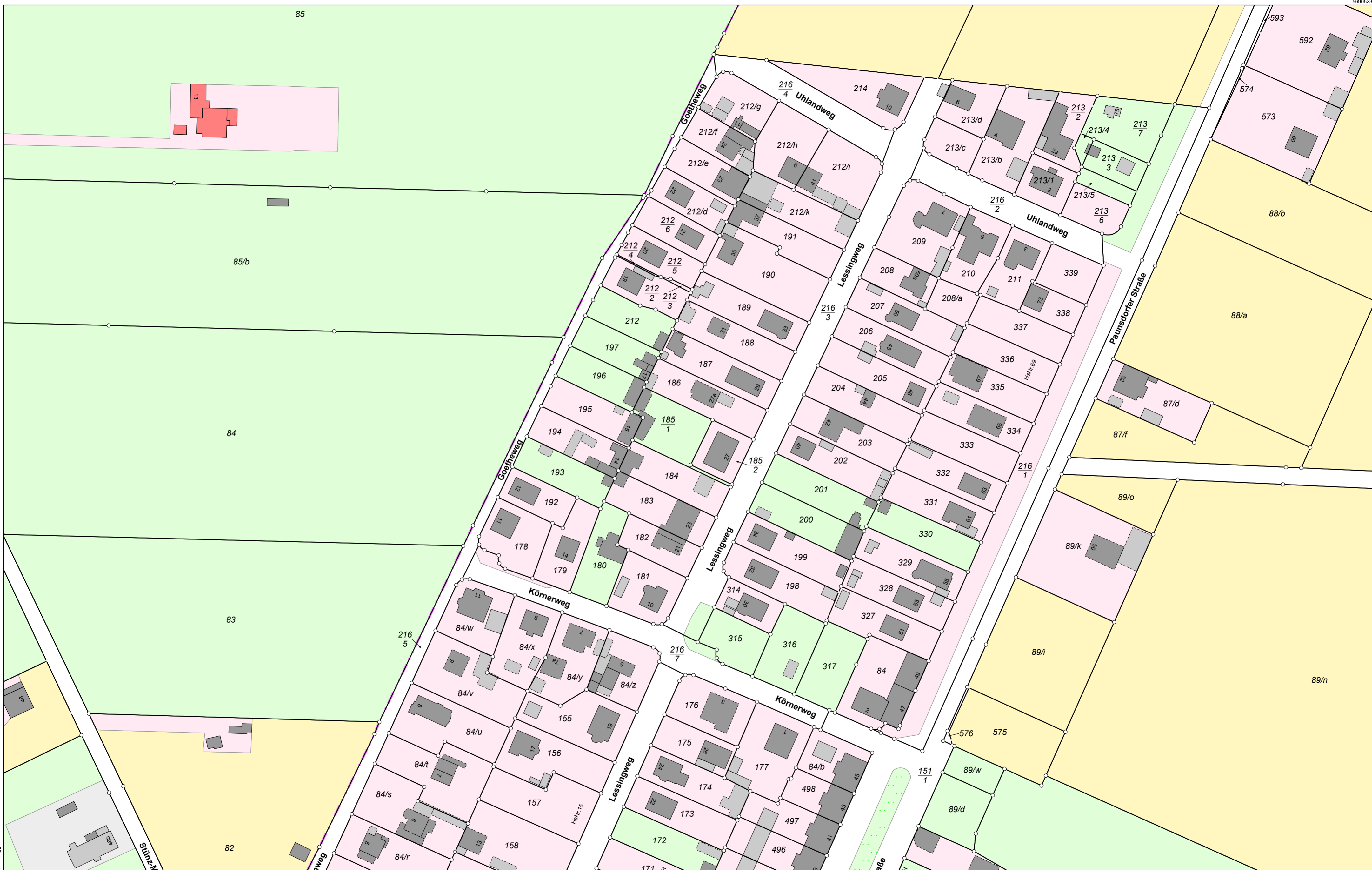
Vermessungsverwaltung des Freistaates Sachsen

Kreisfreie Stadt Leipzig
 Burgplatz 1
 04109 Leipzig

Kreis Kreisfreie Stadt Leipzig
 Gemarkung Mölkau (5592)

Auszug aus dem Liegenschaftskataster
 Fortführungsnachweis
 Karte vor der Fortführung
 Erstellt am 07.02.2024

Fortführungsnachweis 00338



5690163
 Maßstab 1:1000
 0 10 20 30 Meter

Der Auszug aus dem Liegenschaftskataster ist zur Entnahme von Maßstäben, insbesondere von Grenzmaßen oder Grenzabständen nicht geeignet.

Anschlusskarte:2



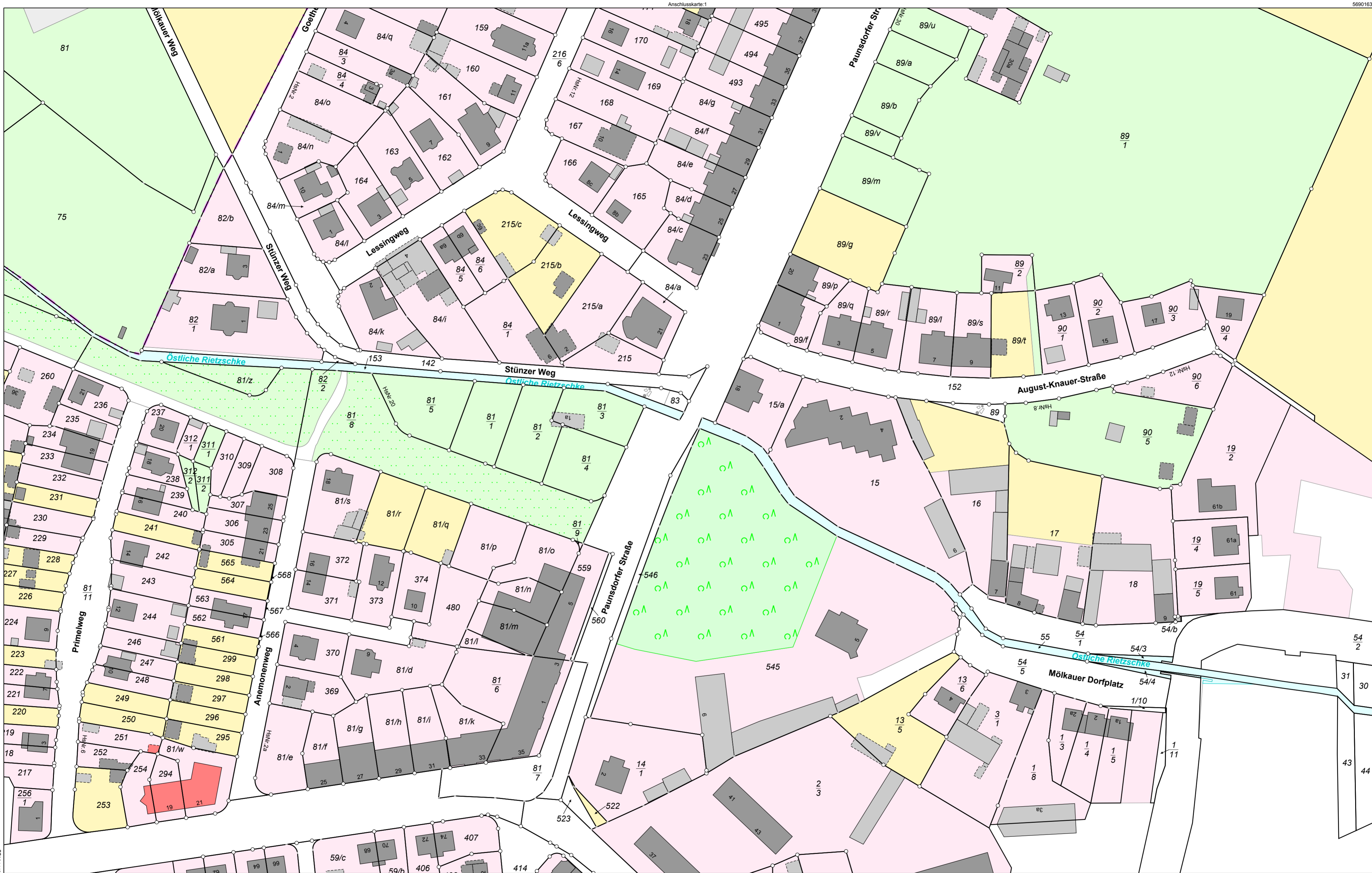
Vermessungsverwaltung des Freistaates Sachsen

Kreisfreie Stadt Leipzig
 Burgplatz 1
 04109 Leipzig

Kreis Kreisfreie Stadt Leipzig
 Gemarkung Mölkau (5592)

Auszug aus dem Liegenschaftskataster
 Fortführungsnachweis
 Karte nach der Fortführung
 Erstellt am 07.02.2024

Fortführungsnachweis 00338



Maßstab 1:1000 0 10 20 30 Meter

Der Auszug aus dem Liegenschaftskataster ist zur Entnahme von Maßen, insbesondere von Grenzmaßen oder Grenzabständen nicht geeignet.



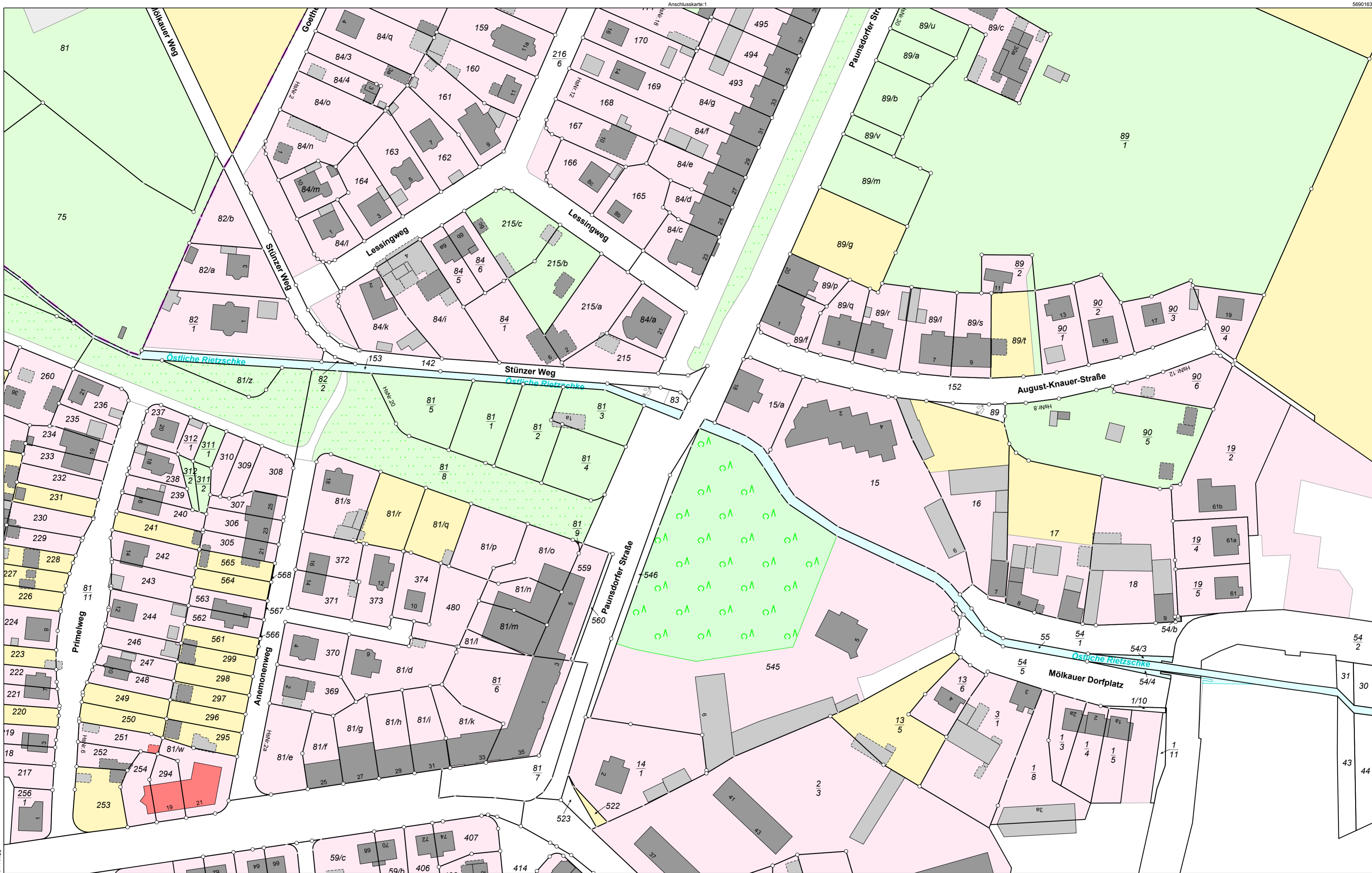
Vermessungsverwaltung des Freistaates Sachsen

Kreisfreie Stadt Leipzig
Burgplatz 1
04109 Leipzig

Kreis Kreisfreie Stadt Leipzig
Gemarkung Molkau (5592)

Auszug aus dem Liegenschaftskataster
Fortführungsnachweis
Karte vor der Fortführung
Erstellt am 07.02.2024

Fortführungsnachweis 00338



5689803
 Maßstab 1:1000 0 10 20 30 Meter

Der Auszug aus dem Liegenschaftskataster ist zur Entnahme von Maßen, insbesondere von Grenzmaßen oder Grenzabständen nicht geeignet.



Vermessungsverwaltung des Freistaates Sachsen

Kreisfreie Stadt Leipzig
 Burgplatz 1
 04109 Leipzig

Kreis Kreisfreie Stadt Leipzig
 Gemarkung Molkau (5592)

Auszug aus dem Liegenschaftskataster
 Fortführungsnachweis
 Karte nach der Fortführung
 Erstellt am 07.02.2024

Fortführungsnachweis 00338