



Vermessungsverwaltung des Freistaates Sachsen

Kreisfreie Stadt Leipzig
Burgplatz 1
04109 Leipzig

Auszug aus dem Liegenschaftskataster

Fortführungsnachweis

Erstellt am 14.06.2022

Kreis Kreisfreie Stadt Leipzig
Gemarkung Holzhausen (5548)

Fortführungsnachweis 00841
Fortführungsfallnummer 1

Veränderung der tatsächlichen Nutzung mit Änderung der Wirtschaftsart

Vor der Fortführung

Grundbuchbezirk Holzhausen
Grundbuchblatt 2386
Laufende Nummer 27
Flurstück 181/a
Gemarkung Holzhausen
Gemarkungsschlüssel 5548
Lage Breiteweg 51
Fläche 470 m²
Tatsächliche Nutzung 470 m² Landwirtschaft

Nach der Fortführung

Flurstück 181/a
Gemarkung Holzhausen
Gemarkungsschlüssel 5548
Lage Breiteweg 51
Fläche 470 m²
Tatsächliche Nutzung 296 m² Landwirtschaft
174 m² Sport-, Freizeit-, und
Erholungsfläche

Fläche (gesamt) 470 m²
Flächendifferenz 0 m²



Kreis Kreisfreie Stadt Leipzig
Gemarkung Holzhausen (5548)

Fortführungsnachweis 00841
Fortführungsfallnummer 2

Veränderung der tatsächlichen Nutzung mit Änderung der Wirtschaftsart

Vor der Fortführung

Grundbuchbezirk	Holzhausen
Grundbuchblatt	2206
Laufende Nummer	2
Flurstück	192
Gemarkung	Holzhausen
Gemarkungsschlüssel	5548
Lage	Breiteweg 51
Fläche	71020 m ²
Tatsächliche Nutzung	71020 m ² Landwirtschaft

Nach der Fortführung

Flurstück	192
Gemarkung	Holzhausen
Gemarkungsschlüssel	5548
Lage	Breiteweg 51
Fläche	71020 m ²
Tatsächliche Nutzung	64843 m ² Landwirtschaft 6177 m ² Sport-, Freizeit-, und Erholungsfläche
Fläche (gesamt)	71020 m ²
Flächendifferenz	0 m ²



Vermessungsverwaltung des Freistaates Sachsen

Kreisfreie Stadt Leipzig
Burgplatz 1
04109 Leipzig

Auszug aus dem Liegenschaftskataster

Fortführungsnachweis

Erstellt am 14.06.2022

Kreis Kreisfreie Stadt Leipzig
Gemarkung Holzhausen (5548)

Fortführungsnachweis 00841
Fortführungsfallnummer 3

Veränderung der tatsächlichen Nutzung mit Änderung der Wirtschaftsart

Vor der Fortführung

Grundbuchbezirk	Holzhausen
Grundbuchblatt	2206
Laufende Nummer	3
Flurstück	193
Gemarkung	Holzhausen
Gemarkungsschlüssel	5548
Lage	Breiteweg 51
Fläche	51790 m ²
Tatsächliche Nutzung	51790 m ² Landwirtschaft

Nach der Fortführung

Flurstück	193
Gemarkung	Holzhausen
Gemarkungsschlüssel	5548
Lage	Breiteweg 51
Fläche	51790 m ²
Tatsächliche Nutzung	48711 m ² Landwirtschaft 3079 m ² Sport-, Freizeit-, und Erholungsfläche
Fläche (gesamt)	51790 m ²
Flächendifferenz	0 m ²



Kreis Kreisfreie Stadt Leipzig
Gemarkung Holzhausen (5548)

Fortführungsnachweis 00841
Fortführungsfallnummer 4

Veränderung der tatsächlichen Nutzung mit Änderung der Wirtschaftsart

Vor der Fortführung

Grundbuchbezirk	Holzhausen
Grundbuchblatt	4364
Laufende Nummer	2
Flurstück	194/k
Gemarkung	Holzhausen
Gemarkungsschlüssel	5548
Lage	Holzhausener Mittelgraben
Fläche	16110 m ²
Tatsächliche Nutzung	242 m ² Fließgewässer 8327 m ² Landwirtschaft 7541 m ² Landwirtschaft

Nach der Fortführung

Flurstück	194/k
Gemarkung	Holzhausen
Gemarkungsschlüssel	5548
Lage	Holzhausener Mittelgraben
Fläche	16110 m ²
Tatsächliche Nutzung	2587 m ² Gehölz 5740 m ² Landwirtschaft 7360 m ² Landwirtschaft 181 m ² Gehölz 242 m ² Fließgewässer
Fläche (gesamt)	16110 m ²
Flächendifferenz	0 m ²



Kreis Kreisfreie Stadt Leipzig
Gemarkung Holzhausen (5548)

Fortführungsnachweis 00841
Fortführungsfallnummer 5

Veränderung der tatsächlichen Nutzung mit Änderung der Wirtschaftsart

Vor der Fortführung

Grundbuchbezirk	Holzhausen
Grundbuchblatt	21
Laufende Nummer	KJS
Flurstück	194/I
Gemarkung	Holzhausen
Gemarkungsschlüssel	5548
Lage	Holzhausener Mittelgraben
Fläche	2970 m ²
Tatsächliche Nutzung	45 m ² Fließgewässer 1132 m ² Landwirtschaft 1793 m ² Landwirtschaft

Nach der Fortführung

Flurstück	194/I
Gemarkung	Holzhausen
Gemarkungsschlüssel	5548
Lage	Holzhausener Mittelgraben
Fläche	2970 m ²
Tatsächliche Nutzung	1132 m ² Gehölz 1641 m ² Landwirtschaft 152 m ² Gehölz 45 m ² Fließgewässer
Fläche (gesamt)	2970 m ²
Flächendifferenz	0 m ²



Kreis Kreisfreie Stadt Leipzig
Gemarkung Holzhausen (5548)

Fortführungsnachweis 00841
Fortführungsfallnummer 6

Veränderung der tatsächlichen Nutzung mit Änderung der Wirtschaftsart

Vor der Fortführung

Grundbuchbezirk	Holzhausen
Grundbuchblatt	3245
Laufende Nummer	1
Flurstück	194/m
Gemarkung	Holzhausen
Gemarkungsschlüssel	5548
Lage	Holzhausener Mittelgraben
Fläche	26120 m ²
Tatsächliche Nutzung	372 m ² Fließgewässer 5439 m ² Landwirtschaft 20309 m ² Landwirtschaft

Nach der Fortführung

Flurstück	194/m
Gemarkung	Holzhausen
Gemarkungsschlüssel	5548
Lage	Holzhausener Mittelgraben
Fläche	26120 m ²
Tatsächliche Nutzung	5439 m ² Gehölz 17215 m ² Landwirtschaft 3094 m ² Gehölz 372 m ² Fließgewässer
Fläche (gesamt)	26120 m ²
Flächendifferenz	0 m ²



Kreis Kreisfreie Stadt Leipzig
Gemarkung Holzhausen (5548)

Fortführungsnachweis 00841
Fortführungsfallnummer 7

Veränderung der tatsächlichen Nutzung mit Änderung der Wirtschaftsart

Vor der Fortführung

Grundbuchbezirk	Holzhausen
Grundbuchblatt	2379
Laufende Nummer	5
Flurstück	194/n
Gemarkung	Holzhausen
Gemarkungsschlüssel	5548
Lage	Holzhausener Mittelgraben
Fläche	10420 m ²
Tatsächliche Nutzung	22 m ² Fließgewässer 15 m ² Landwirtschaft 10383 m ² Landwirtschaft

Nach der Fortführung

Flurstück	194/n
Gemarkung	Holzhausen
Gemarkungsschlüssel	5548
Lage	Holzhausener Mittelgraben
Fläche	10420 m ²
Tatsächliche Nutzung	15 m ² Gehölz 6929 m ² Landwirtschaft 3454 m ² Gehölz 22 m ² Fließgewässer
Fläche (gesamt)	10420 m ²
Flächendifferenz	0 m ²



Kreis Kreisfreie Stadt Leipzig
Gemarkung Holzhausen (5548)

Fortführungsnachweis 00841
Fortführungsfallnummer 8

Veränderung der tatsächlichen Nutzung mit Änderung der Wirtschaftsart

Vor der Fortführung

Grundbuchbezirk Holzhausen
Grundbuchblatt 2428
Laufende Nummer 1
Grundbuchbezirk Holzhausen
Grundbuchblatt 2413
Laufende Nummer 1
Grundbuchbezirk Holzhausen
Grundbuchblatt 2425
Laufende Nummer 1
Grundbuchbezirk Holzhausen
Grundbuchblatt 2418
Laufende Nummer 1
Grundbuchbezirk Holzhausen
Grundbuchblatt 2431
Laufende Nummer 1
Grundbuchbezirk Holzhausen
Grundbuchblatt 2416
Laufende Nummer 1
Grundbuchbezirk Holzhausen
Grundbuchblatt 2421
Laufende Nummer 1
Grundbuchbezirk Holzhausen
Grundbuchblatt 2427
Laufende Nummer 1
Grundbuchbezirk Holzhausen
Grundbuchblatt 2435
Laufende Nummer 1
Grundbuchbezirk Holzhausen
Grundbuchblatt 2441
Laufende Nummer 1
Grundbuchbezirk Holzhausen
Grundbuchblatt 2424
Laufende Nummer 1
Grundbuchbezirk Holzhausen
Grundbuchblatt 2433
Laufende Nummer 1
Grundbuchbezirk Holzhausen
Grundbuchblatt 2434
Laufende Nummer 1
Grundbuchbezirk Holzhausen
Grundbuchblatt 2440
Laufende Nummer 1
Grundbuchbezirk Holzhausen
Grundbuchblatt 2412
Laufende Nummer 1

Nach der Fortführung



Grundbuchbezirk	Holzhausen
Grundbuchblatt	2429
Laufende Nummer	1
Grundbuchbezirk	Holzhausen
Grundbuchblatt	2437
Laufende Nummer	1
Grundbuchbezirk	Holzhausen
Grundbuchblatt	2426
Laufende Nummer	1
Grundbuchbezirk	Holzhausen
Grundbuchblatt	2405
Laufende Nummer	1
Grundbuchbezirk	Holzhausen
Grundbuchblatt	2430
Laufende Nummer	1
Grundbuchbezirk	Holzhausen
Grundbuchblatt	2420
Laufende Nummer	1
Grundbuchbezirk	Holzhausen
Grundbuchblatt	2409
Laufende Nummer	1
Grundbuchbezirk	Holzhausen
Grundbuchblatt	2419
Laufende Nummer	1
Grundbuchbezirk	Holzhausen
Grundbuchblatt	2436
Laufende Nummer	1
Grundbuchbezirk	Holzhausen
Grundbuchblatt	2439
Laufende Nummer	1
Grundbuchbezirk	Holzhausen
Grundbuchblatt	2414
Laufende Nummer	1
Grundbuchbezirk	Holzhausen
Grundbuchblatt	2411
Laufende Nummer	1
Grundbuchbezirk	Holzhausen
Grundbuchblatt	2422
Laufende Nummer	1
Grundbuchbezirk	Holzhausen
Grundbuchblatt	2417
Laufende Nummer	1
Grundbuchbezirk	Holzhausen
Grundbuchblatt	2410
Laufende Nummer	1
Grundbuchbezirk	Holzhausen
Grundbuchblatt	2423
Laufende Nummer	1
Grundbuchbezirk	Holzhausen
Grundbuchblatt	2438
Laufende Nummer	1
Grundbuchbezirk	Holzhausen
Grundbuchblatt	2408
Laufende Nummer	1
Grundbuchbezirk	Holzhausen



Grundbuchblatt	2406
Laufende Nummer	1
Grundbuchbezirk	Holzhausen
Grundbuchblatt	2407
Laufende Nummer	1
Grundbuchbezirk	Holzhausen
Grundbuchblatt	2415
Laufende Nummer	1
Grundbuchbezirk	Holzhausen
Grundbuchblatt	2432
Laufende Nummer	1
Flurstück	228/2
Gemarkung	Holzhausen
Gemarkungsschlüssel	5548
Lage	Am Doppeladler Am Doppeladler 1 Am Doppeladler 2 Am Doppeladler 3 Am Doppeladler 4
Fläche	3102 m ²
Tatsächliche Nutzung	253 m ² Straßenverkehr 2849 m ² Wohnbaufläche

Flurstück	228/2
Gemarkung	Holzhausen
Gemarkungsschlüssel	5548
Lage	Am Doppeladler Am Doppeladler 1 Am Doppeladler 2 Am Doppeladler 3 Am Doppeladler 4
Fläche	3102 m ²
Tatsächliche Nutzung	2802 m ² Wohnbaufläche 47 m ² Landwirtschaft 253 m ² Straßenverkehr
Fläche (gesamt)	3102 m ²
Flächendifferenz	0 m ²



Kreis Kreisfreie Stadt Leipzig
Gemarkung Holzhausen (5548)

Fortführungsnachweis 00841
Fortführungsfallnummer 9

Veränderung der tatsächlichen Nutzung mit Änderung der Wirtschaftsart

Vor der Fortführung

Grundbuchbezirk	Holzhausen
Grundbuchblatt	799
Laufende Nummer	1
Flurstück	228/h
Gemarkung	Holzhausen
Gemarkungsschlüssel	5548
Lage	ohne Lage
Fläche	1480 m ²
Tatsächliche Nutzung	1480 m ² Landwirtschaft

Nach der Fortführung

Flurstück	228/h
Gemarkung	Holzhausen
Gemarkungsschlüssel	5548
Lage	ohne Lage
Fläche	1480 m ²
Tatsächliche Nutzung	169 m ² Landwirtschaft 1311 m ² Gehölz
Fläche (gesamt)	1480 m ²
Flächendifferenz	0 m ²



Kreis Kreisfreie Stadt Leipzig
Gemarkung Holzhausen (5548)

Fortführungsnachweis 00841
Fortführungsfallnummer 10

Veränderung der tatsächlichen Nutzung mit Änderung der Wirtschaftsart

Vor der Fortführung

Grundbuchbezirk	Holzhausen
Grundbuchblatt	799
Laufende Nummer	2
Flurstück	228/k
Gemarkung	Holzhausen
Gemarkungsschlüssel	5548
Lage	ohne Lage
Fläche	2330 m ²
Tatsächliche Nutzung	2330 m ² Landwirtschaft

Nach der Fortführung

Flurstück	228/k
Gemarkung	Holzhausen
Gemarkungsschlüssel	5548
Lage	ohne Lage
Fläche	2330 m ²
Tatsächliche Nutzung	136 m ² Landwirtschaft 2194 m ² Gehölz
Fläche (gesamt)	2330 m ²
Flächendifferenz	0 m ²



Kreis Kreisfreie Stadt Leipzig
Gemarkung Holzhausen (5548)

Fortführungsnachweis 00841
Fortführungsfallnummer 11

Veränderung der Lage

Veränderung der tatsächlichen Nutzung ohne Änderung der Wirtschaftsart

Vor der Fortführung

Grundbuchbezirk Holzhausen
Grundbuchblatt 195
Laufende Nummer 1
Flurstück 229/3
Gemarkung Holzhausen
Gemarkungsschlüssel 5548
Lage Kleinpösnaer Straße
Fläche 1807 m²
Tatsächliche Nutzung 1807 m² Grünanlage

Nach der Fortführung

Flurstück 229/3
Gemarkung Holzhausen
Gemarkungsschlüssel 5548
Lage ohne Lage
Fläche 1807 m²
Tatsächliche Nutzung 1807 m² Sport-, Freizeit-, und Erholungsfläche

Fläche (gesamt) 1807 m²
Flächendifferenz 0 m²



Kreis Kreisfreie Stadt Leipzig
Gemarkung Holzhausen (5548)

Fortführungsnachweis 00841
Fortführungsfallnummer 12

Veränderung der tatsächlichen Nutzung mit Änderung der Wirtschaftsart

Vor der Fortführung

Grundbuchbezirk	Holzhausen
Grundbuchblatt	1928
Laufende Nummer	1
Flurstück	229/4
Gemarkung	Holzhausen
Gemarkungsschlüssel	5548
Lage	Kleinpösnaer Straße 5
Fläche	1623 m ²
Tatsächliche Nutzung	906 m ² Grünanlage 717 m ² Wohnbaufläche

Nach der Fortführung

Flurstück	229/4
Gemarkung	Holzhausen
Gemarkungsschlüssel	5548
Lage	Kleinpösnaer Straße 5
Fläche	1623 m ²
Tatsächliche Nutzung	1623 m ² Wohnbaufläche
Fläche (gesamt)	1623 m ²
Flächendifferenz	0 m ²



Kreis Kreisfreie Stadt Leipzig
Gemarkung Holzhausen (5548)

Fortführungsnachweis 00841
Fortführungsfallnummer 13

Veränderung der tatsächlichen Nutzung mit Änderung der Wirtschaftsart

Vor der Fortführung

Grundbuchbezirk	Holzhausen
Grundbuchblatt	196
Laufende Nummer	1
Flurstück	229/a
Gemarkung	Holzhausen
Gemarkungsschlüssel	5548
Lage	Kleinpösnaer Straße 1
Fläche	880 m ²
Tatsächliche Nutzung	461 m ² Grünanlage 419 m ² Wohnbaufläche

Nach der Fortführung

Flurstück	229/a
Gemarkung	Holzhausen
Gemarkungsschlüssel	5548
Lage	Kleinpösnaer Straße 1
Fläche	880 m ²
Tatsächliche Nutzung	880 m ² Wohnbaufläche
Fläche (gesamt)	880 m ²
Flächendifferenz	0 m ²



Kreis Kreisfreie Stadt Leipzig
Gemarkung Holzhausen (5548)

Fortführungsnachweis 00841
Fortführungsfallnummer 14

Veränderung der tatsächlichen Nutzung mit Änderung der Wirtschaftsart

Vor der Fortführung

Grundbuchbezirk Holzhausen
Grundbuchblatt 215
Laufende Nummer 1
Flurstück 229/c
Gemarkung Holzhausen
Gemarkungsschlüssel 5548
Lage Kleinpösnaer Straße 19
Fläche 990 m²
Tatsächliche Nutzung 609 m² Grünanlage
381 m² Wohnbaufläche

Nach der Fortführung

Flurstück 229/c
Gemarkung Holzhausen
Gemarkungsschlüssel 5548
Lage Kleinpösnaer Straße 19
Fläche 990 m²
Tatsächliche Nutzung 990 m² Wohnbaufläche

Fläche (gesamt) 990 m²
Flächendifferenz 0 m²



Kreis Kreisfreie Stadt Leipzig
Gemarkung Holzhausen (5548)

Fortführungsnachweis 00841
Fortführungsfallnummer 15

Veränderung der tatsächlichen Nutzung mit Änderung der Wirtschaftsart

Vor der Fortführung

Grundbuchbezirk	Holzhausen
Grundbuchblatt	910
Laufende Nummer	1
Flurstück	229/d
Gemarkung	Holzhausen
Gemarkungsschlüssel	5548
Lage	Kleinpösnaer Straße 3
Fläche	880 m ²
Tatsächliche Nutzung	484 m ² Grünanlage 396 m ² Wohnbaufläche

Nach der Fortführung

Flurstück	229/d
Gemarkung	Holzhausen
Gemarkungsschlüssel	5548
Lage	Kleinpösnaer Straße 3
Fläche	880 m ²
Tatsächliche Nutzung	880 m ² Wohnbaufläche
Fläche (gesamt)	880 m ²
Flächendifferenz	0 m ²



Vermessungsverwaltung des Freistaates Sachsen

Kreisfreie Stadt Leipzig
Burgplatz 1
04109 Leipzig

Auszug aus dem Liegenschaftskataster

Fortführungsnachweis

Erstellt am 14.06.2022

Kreis Kreisfreie Stadt Leipzig
Gemarkung Holzhausen (5548)

Fortführungsnachweis 00841
Fortführungsfallnummer 16

Veränderung der tatsächlichen Nutzung mit Änderung der Wirtschaftsart

Vor der Fortführung

Grundbuchbezirk	Holzhausen
Grundbuchblatt	200
Laufende Nummer	1
Flurstück	229/e
Gemarkung	Holzhausen
Gemarkungsschlüssel	5548
Lage	Kleinpösnaer Straße 9
Fläche	910 m ²
Tatsächliche Nutzung	524 m ² Grünanlage 386 m ² Wohnbaufläche

Nach der Fortführung

Flurstück	229/e
Gemarkung	Holzhausen
Gemarkungsschlüssel	5548
Lage	Kleinpösnaer Straße 9
Fläche	910 m ²
Tatsächliche Nutzung	910 m ² Wohnbaufläche
Fläche (gesamt)	910 m ²
Flächendifferenz	0 m ²



Kreis Kreisfreie Stadt Leipzig
Gemarkung Holzhausen (5548)

Fortführungsnachweis 00841
Fortführungsfallnummer 17

Veränderung der tatsächlichen Nutzung mit Änderung der Wirtschaftsart

Vor der Fortführung

Grundbuchbezirk	Holzhausen
Grundbuchblatt	199
Laufende Nummer	1
Flurstück	229/f
Gemarkung	Holzhausen
Gemarkungsschlüssel	5548
Lage	Kleinpösnaer Straße 11
Fläche	920 m ²
Tatsächliche Nutzung	566 m ² Grünanlage 354 m ² Wohnbaufläche

Nach der Fortführung

Flurstück	229/f
Gemarkung	Holzhausen
Gemarkungsschlüssel	5548
Lage	Kleinpösnaer Straße 11
Fläche	920 m ²
Tatsächliche Nutzung	920 m ² Wohnbaufläche
Fläche (gesamt)	920 m ²
Flächendifferenz	0 m ²



Kreis Kreisfreie Stadt Leipzig
Gemarkung Holzhausen (5548)

Fortführungsnachweis 00841
Fortführungsfallnummer 18

Veränderung der tatsächlichen Nutzung mit Änderung der Wirtschaftsart

Vor der Fortführung

Grundbuchbezirk Holzhausen
Grundbuchblatt 652
Laufende Nummer 1
Flurstück 229/g
Gemarkung Holzhausen
Gemarkungsschlüssel 5548
Lage Kleinpösnaer Straße 25a
Fläche 1820 m²
Tatsächliche Nutzung 1197 m² Grünanlage
623 m² Wohnbaufläche

Nach der Fortführung

Flurstück 229/g
Gemarkung Holzhausen
Gemarkungsschlüssel 5548
Lage Kleinpösnaer Straße 25a
Fläche 1820 m²
Tatsächliche Nutzung 1820 m² Wohnbaufläche

Fläche (gesamt) 1820 m²
Flächendifferenz 0 m²



Kreis Kreisfreie Stadt Leipzig
Gemarkung Holzhausen (5548)

Fortführungsnachweis 00841
Fortführungsfallnummer 19

Veränderung der tatsächlichen Nutzung mit Änderung der Wirtschaftsart

Vor der Fortführung

Grundbuchbezirk Holzhausen
Grundbuchblatt 203
Laufende Nummer 1
Flurstück 229/h
Gemarkung Holzhausen
Gemarkungsschlüssel 5548
Lage Kleinpösnaer Straße 13
Fläche 1330 m²
Tatsächliche Nutzung 643 m² Grünanlage
687 m² Wohnbaufläche

Nach der Fortführung

Flurstück 229/h
Gemarkung Holzhausen
Gemarkungsschlüssel 5548
Lage Kleinpösnaer Straße 13
Fläche 1330 m²
Tatsächliche Nutzung 1330 m² Wohnbaufläche

Fläche (gesamt) 1330 m²
Flächendifferenz 0 m²



Kreis Kreisfreie Stadt Leipzig
Gemarkung Holzhausen (5548)

Fortführungsnachweis 00841
Fortführungsfallnummer 20

Veränderung der tatsächlichen Nutzung mit Änderung der Wirtschaftsart

Vor der Fortführung

Grundbuchbezirk	Holzhausen
Grundbuchblatt	205
Laufende Nummer	1
Flurstück	229/k
Gemarkung	Holzhausen
Gemarkungsschlüssel	5548
Lage	Kleinpösnaer Straße 33
Fläche	1330 m ²
Tatsächliche Nutzung	909 m ² Grünanlage 421 m ² Wohnbaufläche

Nach der Fortführung

Flurstück	229/k
Gemarkung	Holzhausen
Gemarkungsschlüssel	5548
Lage	Kleinpösnaer Straße 33
Fläche	1330 m ²
Tatsächliche Nutzung	1330 m ² Wohnbaufläche
Fläche (gesamt)	1330 m ²
Flächendifferenz	0 m ²



Vermessungsverwaltung des Freistaates Sachsen

Kreisfreie Stadt Leipzig
Burgplatz 1
04109 Leipzig

Auszug aus dem Liegenschaftskataster

Fortführungsnachweis

Erstellt am 14.06.2022

Kreis Kreisfreie Stadt Leipzig
Gemarkung Holzhausen (5548)

Fortführungsnachweis 00841
Fortführungsfallnummer 21

Veränderung der tatsächlichen Nutzung mit Änderung der Wirtschaftsart

Veränderung der tatsächlichen Nutzung ohne Änderung der Wirtschaftsart

Vor der Fortführung

Grundbuchbezirk Holzhausen
Grundbuchblatt 204
Laufende Nummer 1
Flurstück 229/I
Gemarkung Holzhausen
Gemarkungsschlüssel 5548
Lage Kleinpösnaer Straße 33
Fläche 1360 m²
Tatsächliche Nutzung 940 m² Grünanlage
420 m² Wohnbaufläche

Nach der Fortführung

Flurstück 229/I
Gemarkung Holzhausen
Gemarkungsschlüssel 5548
Lage Kleinpösnaer Straße 33
Fläche 1360 m²
Tatsächliche Nutzung 1360 m² Fläche gemischter
Nutzung

Fläche (gesamt) 1360 m²
Flächendifferenz 0 m²



Kreis Kreisfreie Stadt Leipzig
Gemarkung Holzhausen (5548)

Fortführungsnachweis 00841
Fortführungsfallnummer 22

Veränderung der tatsächlichen Nutzung mit Änderung der Wirtschaftsart

Vor der Fortführung

Grundbuchbezirk Holzhausen
Grundbuchblatt 213
Laufende Nummer 1
Flurstück 229/m
Gemarkung Holzhausen
Gemarkungsschlüssel 5548
Lage Kleinpösnaer Straße 15
Fläche 1360 m²
Tatsächliche Nutzung 796 m² Grünanlage
564 m² Wohnbaufläche

Nach der Fortführung

Flurstück 229/m
Gemarkung Holzhausen
Gemarkungsschlüssel 5548
Lage Kleinpösnaer Straße 15
Fläche 1360 m²
Tatsächliche Nutzung 1360 m² Wohnbaufläche

Fläche (gesamt) 1360 m²
Flächendifferenz 0 m²



Kreis Kreisfreie Stadt Leipzig
Gemarkung Holzhausen (5548)

Fortführungsnachweis 00841
Fortführungsfallnummer 23

Veränderung der tatsächlichen Nutzung mit Änderung der Wirtschaftsart

Vor der Fortführung

Grundbuchbezirk Holzhausen
Grundbuchblatt 214
Laufende Nummer 1
Flurstück 229/n
Gemarkung Holzhausen
Gemarkungsschlüssel 5548
Lage Kleinpösnaer Straße 17
Fläche 1020 m²
Tatsächliche Nutzung 621 m² Grünanlage
399 m² Wohnbaufläche

Nach der Fortführung

Flurstück 229/n
Gemarkung Holzhausen
Gemarkungsschlüssel 5548
Lage Kleinpösnaer Straße 17
Fläche 1020 m²
Tatsächliche Nutzung 1020 m² Wohnbaufläche

Fläche (gesamt) 1020 m²
Flächendifferenz 0 m²



Kreis Kreisfreie Stadt Leipzig
Gemarkung Holzhausen (5548)

Fortführungsnachweis 00841
Fortführungsfallnummer 24

Veränderung der tatsächlichen Nutzung mit Änderung der Wirtschaftsart

Vor der Fortführung

Grundbuchbezirk	Holzhausen
Grundbuchblatt	358
Laufende Nummer	1
Flurstück	229/o
Gemarkung	Holzhausen
Gemarkungsschlüssel	5548
Lage	Kleinpösnaer Straße 21
Fläche	1000 m ²
Tatsächliche Nutzung	613 m ² Grünanlage 387 m ² Wohnbaufläche

Nach der Fortführung

Flurstück	229/o
Gemarkung	Holzhausen
Gemarkungsschlüssel	5548
Lage	Kleinpösnaer Straße 21
Fläche	1000 m ²
Tatsächliche Nutzung	1000 m ² Wohnbaufläche
Fläche (gesamt)	1000 m ²
Flächendifferenz	0 m ²



Kreis Kreisfreie Stadt Leipzig
Gemarkung Holzhausen (5548)

Fortführungsnachweis 00841
Fortführungsfallnummer 25

Veränderung der tatsächlichen Nutzung mit Änderung der Wirtschaftsart

Vor der Fortführung

Grundbuchbezirk Holzhausen
Grundbuchblatt 221
Laufende Nummer 1
Flurstück 229/p
Gemarkung Holzhausen
Gemarkungsschlüssel 5548
Lage Kleinpösnaer Straße 23
Fläche 1000 m²
Tatsächliche Nutzung 629 m² Grünanlage
371 m² Wohnbaufläche

Nach der Fortführung

Flurstück 229/p
Gemarkung Holzhausen
Gemarkungsschlüssel 5548
Lage Kleinpösnaer Straße 23
Fläche 1000 m²
Tatsächliche Nutzung 1000 m² Wohnbaufläche

Fläche (gesamt) 1000 m²
Flächendifferenz 0 m²



Kreis Kreisfreie Stadt Leipzig
Gemarkung Holzhausen (5548)

Fortführungsnachweis 00841
Fortführungsfallnummer 26

Veränderung der tatsächlichen Nutzung mit Änderung der Wirtschaftsart

Vor der Fortführung

Grundbuchbezirk	Holzhausen
Grundbuchblatt	229
Laufende Nummer	1
Flurstück	229/q
Gemarkung	Holzhausen
Gemarkungsschlüssel	5548
Lage	Kleinpösnaer Straße 25
Fläche	1140 m ²
Tatsächliche Nutzung	689 m ² Grünanlage 451 m ² Wohnbaufläche

Nach der Fortführung

Flurstück	229/q
Gemarkung	Holzhausen
Gemarkungsschlüssel	5548
Lage	Kleinpösnaer Straße 25
Fläche	1140 m ²
Tatsächliche Nutzung	1140 m ² Wohnbaufläche
Fläche (gesamt)	1140 m ²
Flächendifferenz	0 m ²



Kreis Kreisfreie Stadt Leipzig
Gemarkung Holzhausen (5548)

Fortführungsnachweis 00841
Fortführungsfallnummer 27

Veränderung der tatsächlichen Nutzung mit Änderung der Wirtschaftsart

Vor der Fortführung

Grundbuchbezirk	Holzhausen
Grundbuchblatt	229
Laufende Nummer	1
Flurstück	229/r
Gemarkung	Holzhausen
Gemarkungsschlüssel	5548
Lage	Kleinpösnaer Straße 25
Fläche	1710 m ²
Tatsächliche Nutzung	1024 m ² Grünanlage 686 m ² Wohnbaufläche

Nach der Fortführung

Flurstück	229/r
Gemarkung	Holzhausen
Gemarkungsschlüssel	5548
Lage	Kleinpösnaer Straße 25
Fläche	1710 m ²
Tatsächliche Nutzung	1710 m ² Wohnbaufläche
Fläche (gesamt)	1710 m ²
Flächendifferenz	0 m ²



Kreis Kreisfreie Stadt Leipzig
Gemarkung Holzhausen (5548)

Fortführungsnachweis 00841
Fortführungsfallnummer 28

Veränderung der tatsächlichen Nutzung mit Änderung der Wirtschaftsart

Vor der Fortführung

Grundbuchbezirk Holzhausen
Grundbuchblatt 239
Laufende Nummer 1
Flurstück 229/s
Gemarkung Holzhausen
Gemarkungsschlüssel 5548
Lage Kleinpösnaer Straße 31
Fläche 1950 m²
Tatsächliche Nutzung 1375 m² Grünanlage
575 m² Wohnbaufläche

Nach der Fortführung

Flurstück 229/s
Gemarkung Holzhausen
Gemarkungsschlüssel 5548
Lage Kleinpösnaer Straße 31
Fläche 1950 m²
Tatsächliche Nutzung 1950 m² Wohnbaufläche

Fläche (gesamt) 1950 m²
Flächendifferenz 0 m²



Kreis Kreisfreie Stadt Leipzig
Gemarkung Holzhausen (5548)

Fortführungsnachweis 00841
Fortführungsfallnummer 29

Veränderung der tatsächlichen Nutzung mit Änderung der Wirtschaftsart

Vor der Fortführung

Grundbuchbezirk Holzhausen
Grundbuchblatt 240
Laufende Nummer 1
Flurstück 229/t
Gemarkung Holzhausen
Gemarkungsschlüssel 5548
Lage Kleinpösnaer Straße 27
Fläche 1710 m²
Tatsächliche Nutzung 1282 m² Grünanlage
428 m² Wohnbaufläche

Nach der Fortführung

Flurstück 229/t
Gemarkung Holzhausen
Gemarkungsschlüssel 5548
Lage Kleinpösnaer Straße 27
Fläche 1710 m²
Tatsächliche Nutzung 1710 m² Wohnbaufläche

Fläche (gesamt) 1710 m²
Flächendifferenz 0 m²



Kreis Kreisfreie Stadt Leipzig
Gemarkung Holzhausen (5548)

Fortführungsnachweis 00841
Fortführungsfallnummer 30

Veränderung der tatsächlichen Nutzung mit Änderung der Wirtschaftsart

Vor der Fortführung

Grundbuchbezirk Holzhausen
Grundbuchblatt 917
Laufende Nummer 1
Flurstück 229/w
Gemarkung Holzhausen
Gemarkungsschlüssel 5548
Lage Kleinpösnaer Straße 41
Fläche 498 m²
Tatsächliche Nutzung 498 m² Landwirtschaft

Nach der Fortführung

Flurstück 229/w
Gemarkung Holzhausen
Gemarkungsschlüssel 5548
Lage Kleinpösnaer Straße 41
Fläche 498 m²
Tatsächliche Nutzung 498 m² Sport-, Freizeit-, und Erholungsfläche

Fläche (gesamt) 498 m²
Flächendifferenz 0 m²



Kreis Kreisfreie Stadt Leipzig
Gemarkung Holzhausen (5548)

Fortführungsnachweis 00841
Fortführungsfallnummer 31

Veränderung der tatsächlichen Nutzung mit Änderung der Wirtschaftsart

Vor der Fortführung

Grundbuchbezirk	Holzhausen
Grundbuchblatt	918
Laufende Nummer	1
Flurstück	229/x
Gemarkung	Holzhausen
Gemarkungsschlüssel	5548
Lage	ohne Lage
Fläche	1025 m ²
Tatsächliche Nutzung	1025 m ² Landwirtschaft

Nach der Fortführung

Flurstück	229/x
Gemarkung	Holzhausen
Gemarkungsschlüssel	5548
Lage	ohne Lage
Fläche	1025 m ²
Tatsächliche Nutzung	1025 m ² Sport-, Freizeit-, und Erholungsfläche
Fläche (gesamt)	1025 m ²
Flächendifferenz	0 m ²



Kreis Kreisfreie Stadt Leipzig
Gemarkung Holzhausen (5548)

Fortführungsnachweis 00841
Fortführungsfallnummer 32

Veränderung der tatsächlichen Nutzung ohne Änderung der Wirtschaftsart

Vor der Fortführung

Grundbuchbezirk Holzhausen
Grundbuchblatt 873
Laufende Nummer 2
Flurstück 307
Gemarkung Holzhausen
Gemarkungsschlüssel 5548
Lage ohne Lage
Fläche 33960 m²
Tatsächliche Nutzung 32894 m² Landwirtschaft
1066 m² Fließgewässer

Nach der Fortführung

Flurstück 307
Gemarkung Holzhausen
Gemarkungsschlüssel 5548
Lage ohne Lage
Fläche 33960 m²
Tatsächliche Nutzung 1066 m² Stehendes Gewässer
32894 m² Landwirtschaft

Fläche (gesamt) 33960 m²
Flächendifferenz 0 m²



Kreis Kreisfreie Stadt Leipzig
Gemarkung Holzhausen (5548)

Fortführungsnachweis 00841
Fortführungsfallnummer 33

Veränderung der tatsächlichen Nutzung mit Änderung der Wirtschaftsart

Vor der Fortführung

Grundbuchbezirk	Holzhausen
Grundbuchblatt	351
Laufende Nummer	1
Flurstück	309
Gemarkung	Holzhausen
Gemarkungsschlüssel	5548
Lage	ohne Lage
Fläche	126420 m ²
Tatsächliche Nutzung	124832 m ² Landwirtschaft 1588 m ² Fließgewässer

Nach der Fortführung

Flurstück	309
Gemarkung	Holzhausen
Gemarkungsschlüssel	5548
Lage	ohne Lage
Fläche	126420 m ²
Tatsächliche Nutzung	1588 m ² Gehölz 124832 m ² Landwirtschaft
Fläche (gesamt)	126420 m ²
Flächendifferenz	0 m ²



Kreis Kreisfreie Stadt Leipzig
Gemarkung Holzhausen (5548)

Fortführungsnachweis 00841
Fortführungsfallnummer 34

Veränderung der tatsächlichen Nutzung mit Änderung der Wirtschaftsart

Vor der Fortführung

Grundbuchbezirk Holzhausen
Grundbuchblatt 2209
Laufende Nummer 1
Flurstück 311/27
Gemarkung Holzhausen
Gemarkungsschlüssel 5548
Lage Kesselgrund 12
Fläche 1184 m²
Tatsächliche Nutzung 1184 m² Landwirtschaft

Nach der Fortführung

Flurstück 311/27
Gemarkung Holzhausen
Gemarkungsschlüssel 5548
Lage Kesselgrund 12
Fläche 1184 m²
Tatsächliche Nutzung 1184 m² Sport-, Freizeit-, und Erholungsfläche

Fläche (gesamt) 1184 m²
Flächendifferenz 0 m²



Kreis Kreisfreie Stadt Leipzig
Gemarkung Holzhausen (5548)

Fortführungsnachweis 00841
Fortführungsfallnummer 35

Veränderung der tatsächlichen Nutzung mit Änderung der Wirtschaftsart

Vor der Fortführung

Grundbuchbezirk Holzhausen
Grundbuchblatt 2190
Laufende Nummer 1
Flurstück 311/28
Gemarkung Holzhausen
Gemarkungsschlüssel 5548
Lage Kesselgrund 14
Fläche 1003 m²
Tatsächliche Nutzung 1003 m² Wohnbaufläche

Nach der Fortführung

Flurstück 311/28
Gemarkung Holzhausen
Gemarkungsschlüssel 5548
Lage Kesselgrund 14
Fläche 1003 m²
Tatsächliche Nutzung 1003 m² Sport-, Freizeit-, und Erholungsfläche

Fläche (gesamt) 1003 m²
Flächendifferenz 0 m²



Kreis Kreisfreie Stadt Leipzig
Gemarkung Holzhausen (5548)

Fortführungsnachweis 00841
Fortführungsfallnummer 36

Veränderung der tatsächlichen Nutzung mit Änderung der Wirtschaftsart

Vor der Fortführung

Grundbuchbezirk	Holzhausen
Grundbuchblatt	4027
Laufende Nummer	1
Flurstück	311/34
Gemarkung	Holzhausen
Gemarkungsschlüssel	5548
Lage	Kesselgrund 13
Fläche	504 m ²
Tatsächliche Nutzung	504 m ² Sport-, Freizeit-, und Erholungsfläche

Nach der Fortführung

Flurstück	311/34
Gemarkung	Holzhausen
Gemarkungsschlüssel	5548
Lage	Kesselgrund 13
Fläche	504 m ²
Tatsächliche Nutzung	504 m ² Wohnbaufläche
Fläche (gesamt)	504 m ²
Flächendifferenz	0 m ²



Kreis Kreisfreie Stadt Leipzig
Gemarkung Holzhausen (5548)

Fortführungsnachweis 00841
Fortführungsfallnummer 37

Veränderung der Lage

Vor der Fortführung

Grundbuchbezirk Holzhausen
Grundbuchblatt 2023
Laufende Nummer 3
Flurstück 311/41
Gemarkung Holzhausen
Gemarkungsschlüssel 5548
Lage Kesselgrund
Fläche 894 m²
Tatsächliche Nutzung 894 m² Wohnbaufläche

Nach der Fortführung

Flurstück 311/41
Gemarkung Holzhausen
Gemarkungsschlüssel 5548
Lage Kesselgrund 10
Fläche 894 m²
Tatsächliche Nutzung 894 m² Wohnbaufläche

Fläche (gesamt) 894 m²
Flächendifferenz 0 m²



Kreis Kreisfreie Stadt Leipzig
Gemarkung Holzhausen (5548)

Fortführungsnachweis 00841
Fortführungsfallnummer 38

Veränderung der Lage

Vor der Fortführung

Grundbuchbezirk Holzhausen
Grundbuchblatt 4351
Laufende Nummer 1
Flurstück 311/43
Gemarkung Holzhausen
Gemarkungsschlüssel 5548
Lage Kesselgrund
Fläche 619 m²
Tatsächliche Nutzung 619 m² Wohnbaufläche

Nach der Fortführung

Flurstück 311/43
Gemarkung Holzhausen
Gemarkungsschlüssel 5548
Lage Kesselgrund 4
Fläche 619 m²
Tatsächliche Nutzung 619 m² Wohnbaufläche

Fläche (gesamt) 619 m²
Flächendifferenz 0 m²



Vermessungsverwaltung des Freistaates Sachsen

Kreisfreie Stadt Leipzig
Burgplatz 1
04109 Leipzig

Auszug aus dem Liegenschaftskataster

Fortführungsnachweis

Erstellt am 14.06.2022

Kreis Kreisfreie Stadt Leipzig
Gemarkung Holzhausen (5548)

Fortführungsnachweis 00841
Fortführungsfallnummer 39

Veränderung der tatsächlichen Nutzung mit Änderung der Wirtschaftsart

Vor der Fortführung

Grundbuchbezirk	Holzhausen
Grundbuchblatt	707
Laufende Nummer	1
Flurstück	323/2
Gemarkung	Holzhausen
Gemarkungsschlüssel	5548
Lage	ohne Lage
Fläche	23690 m ²
Tatsächliche Nutzung	23690 m ² Landwirtschaft

Nach der Fortführung

Flurstück	323/2
Gemarkung	Holzhausen
Gemarkungsschlüssel	5548
Lage	ohne Lage
Fläche	23690 m ²
Tatsächliche Nutzung	23690 m ² Fläche gemischter Nutzung
Fläche (gesamt)	23690 m ²
Flächendifferenz	0 m ²



Kreis Kreisfreie Stadt Leipzig
Gemarkung Holzhausen (5548)

Fortführungsnachweis 00841
Fortführungsfallnummer 40

Veränderung der tatsächlichen Nutzung mit Änderung der Wirtschaftsart

Vor der Fortführung

Grundbuchbezirk	Holzhausen
Grundbuchblatt	226
Laufende Nummer	1
Flurstück	329/1
Gemarkung	Holzhausen
Gemarkungsschlüssel	5548
Lage	ohne Lage
Fläche	24150 m ²
Tatsächliche Nutzung	3444 m ² Landwirtschaft 16700 m ² Stehendes Gewässer 1939 m ² Wohnbaufläche 2067 m ² Unland / Vegetationslose Fläche

Nach der Fortführung

Flurstück	329/1
Gemarkung	Holzhausen
Gemarkungsschlüssel	5548
Lage	ohne Lage
Fläche	24150 m ²
Tatsächliche Nutzung	5380 m ² Sport-, Freizeit-, und Erholungsfläche 2067 m ² Gehölz 16703 m ² Stehendes Gewässer Fläche
Fläche (gesamt)	24150 m ²
Flächendifferenz	0 m ²



Kreis Kreisfreie Stadt Leipzig
Gemarkung Holzhausen (5548)

Fortführungsnachweis 00841
Fortführungsfallnummer 41

Veränderung der tatsächlichen Nutzung mit Änderung der Wirtschaftsart

Vor der Fortführung

Grundbuchbezirk	Holzhausen
Grundbuchblatt	3983
Laufende Nummer	1
Flurstück	329/2
Gemarkung	Holzhausen
Gemarkungsschlüssel	5548
Lage	ohne Lage
Fläche	400 m ²
Tatsächliche Nutzung	400 m ² Wohnbaufläche

Nach der Fortführung

Flurstück	329/2
Gemarkung	Holzhausen
Gemarkungsschlüssel	5548
Lage	ohne Lage
Fläche	400 m ²
Tatsächliche Nutzung	400 m ² Sport-, Freizeit-, und Erholungsfläche
Fläche (gesamt)	400 m ²
Flächendifferenz	0 m ²



Vermessungsverwaltung des Freistaates Sachsen

Kreisfreie Stadt Leipzig
Burgplatz 1
04109 Leipzig

Auszug aus dem Liegenschaftskataster

Fortführungsnachweis

Erstellt am 14.06.2022

Kreis Kreisfreie Stadt Leipzig
Gemarkung Holzhausen (5548)

Fortführungsnachweis 00841
Fortführungsfallnummer 42

Veränderung der tatsächlichen Nutzung mit Änderung der Wirtschaftsart

Vor der Fortführung

Grundbuchbezirk	Holzhausen
Grundbuchblatt	345
Laufende Nummer	1
Flurstück	329/b
Gemarkung	Holzhausen
Gemarkungsschlüssel	5548
Lage	Kleinpösnaer Straße 67
Fläche	920 m ²
Tatsächliche Nutzung	920 m ² Wohnbaufläche

Nach der Fortführung

Flurstück	329/b
Gemarkung	Holzhausen
Gemarkungsschlüssel	5548
Lage	Kleinpösnaer Straße 67
Fläche	920 m ²
Tatsächliche Nutzung	920 m ² Sport-, Freizeit-, und Erholungsfläche
Fläche (gesamt)	920 m ²
Flächendifferenz	0 m ²



Kreis Kreisfreie Stadt Leipzig
Gemarkung Holzhausen (5548)

Fortführungsnachweis 00841
Fortführungsfallnummer 43

Veränderung der Lage

Veränderung der tatsächlichen Nutzung mit Änderung der Wirtschaftsart

Vor der Fortführung

Grundbuchbezirk Holzhausen
Grundbuchblatt 721
Laufende Nummer 1
Flurstück 333/1
Gemarkung Holzhausen
Gemarkungsschlüssel 5548
Lage Kleinpösnaer Straße
Fläche 2030 m²
Tatsächliche Nutzung 2030 m² Landwirtschaft

Nach der Fortführung

Flurstück 333/1
Gemarkung Holzhausen
Gemarkungsschlüssel 5548
Lage ohne Lage
Fläche 2030 m²
Tatsächliche Nutzung 2030 m² Sport-, Freizeit-, und Erholungsfläche

Fläche (gesamt) 2030 m²
Flächendifferenz 0 m²



Vermessungsverwaltung des Freistaates Sachsen

Kreisfreie Stadt Leipzig
Burgplatz 1
04109 Leipzig

Auszug aus dem Liegenschaftskataster

Fortführungsnachweis

Erstellt am 14.06.2022

Kreis Kreisfreie Stadt Leipzig
Gemarkung Holzhausen (5548)

Fortführungsnachweis 00841
Fortführungsfallnummer 44

Veränderung der Lage

Veränderung der tatsächlichen Nutzung mit Änderung der Wirtschaftsart

Vor der Fortführung

Grundbuchbezirk	Holzhausen
Grundbuchblatt	1899
Laufende Nummer	2
Flurstück	333/3
Gemarkung	Holzhausen
Gemarkungsschlüssel	5548
Lage	Kleinpösnaer Straße
Fläche	900 m ²
Tatsächliche Nutzung	900 m ² Landwirtschaft

Nach der Fortführung

Flurstück	333/3
Gemarkung	Holzhausen
Gemarkungsschlüssel	5548
Lage	ohne Lage
Fläche	900 m ²
Tatsächliche Nutzung	900 m ² Sport-, Freizeit-, und Erholungsfläche
Fläche (gesamt)	900 m ²
Flächendifferenz	0 m ²



Kreis Kreisfreie Stadt Leipzig
Gemarkung Holzhausen (5548)

Fortführungsnachweis 00841
Fortführungsfallnummer 45

Veränderung der Lage

Veränderung der tatsächlichen Nutzung mit Änderung der Wirtschaftsart

Vor der Fortführung

Grundbuchbezirk Holzhausen
Grundbuchblatt 2081
Laufende Nummer 1
Flurstück 333/4
Gemarkung Holzhausen
Gemarkungsschlüssel 5548
Lage Kleinpösnaer Straße
Fläche 800 m²
Tatsächliche Nutzung 800 m² Landwirtschaft

Nach der Fortführung

Flurstück 333/4
Gemarkung Holzhausen
Gemarkungsschlüssel 5548
Lage ohne Lage
Fläche 800 m²
Tatsächliche Nutzung 800 m² Sport-, Freizeit-, und Erholungsfläche

Fläche (gesamt) 800 m²
Flächendifferenz 0 m²



Kreis Kreisfreie Stadt Leipzig
Gemarkung Holzhausen (5548)

Fortführungsnachweis 00841
Fortführungsfallnummer 46

Veränderung der Lage

Veränderung der tatsächlichen Nutzung mit Änderung der Wirtschaftsart

Vor der Fortführung

Grundbuchbezirk Holzhausen
Grundbuchblatt 1899
Laufende Nummer 1
Flurstück 334/1
Gemarkung Holzhausen
Gemarkungsschlüssel 5548
Lage Kleinpösnaer Straße
Fläche 480 m²
Tatsächliche Nutzung 480 m² Landwirtschaft

Nach der Fortführung

Flurstück 334/1
Gemarkung Holzhausen
Gemarkungsschlüssel 5548
Lage ohne Lage
Fläche 480 m²
Tatsächliche Nutzung 480 m² Sport-, Freizeit-, und Erholungsfläche

Fläche (gesamt) 480 m²
Flächendifferenz 0 m²



Vermessungsverwaltung des Freistaates Sachsen

Kreisfreie Stadt Leipzig
Burgplatz 1
04109 Leipzig

Auszug aus dem Liegenschaftskataster

Fortführungsnachweis

Erstellt am 14.06.2022

Kreis Kreisfreie Stadt Leipzig
Gemarkung Holzhausen (5548)

Fortführungsnachweis 00841
Fortführungsfallnummer 47

Veränderung der tatsächlichen Nutzung mit Änderung der Wirtschaftsart

Vor der Fortführung

Grundbuchbezirk Holzhausen
Grundbuchblatt 1900
Laufende Nummer 1
Flurstück 334/2
Gemarkung Holzhausen
Gemarkungsschlüssel 5548
Lage Kleinpösnaer Straße 63
Fläche 1120 m²
Tatsächliche Nutzung 1120 m² Landwirtschaft

Nach der Fortführung

Flurstück 334/2
Gemarkung Holzhausen
Gemarkungsschlüssel 5548
Lage Kleinpösnaer Straße 63
Fläche 1120 m²
Tatsächliche Nutzung 1120 m² Sport-, Freizeit-, und Erholungsfläche

Fläche (gesamt) 1120 m²
Flächendifferenz 0 m²



Kreis Kreisfreie Stadt Leipzig
Gemarkung Holzhausen (5548)

Fortführungsnachweis 00841
Fortführungsfallnummer 48

Veränderung der tatsächlichen Nutzung mit Änderung der Wirtschaftsart

Vor der Fortführung

Grundbuchbezirk Holzhausen
Grundbuchblatt 1901
Laufende Nummer 1
Flurstück 334/3
Gemarkung Holzhausen
Gemarkungsschlüssel 5548
Lage Kleinpösnaer Straße 61
Fläche 780 m²
Tatsächliche Nutzung 780 m² Landwirtschaft

Nach der Fortführung

Flurstück 334/3
Gemarkung Holzhausen
Gemarkungsschlüssel 5548
Lage Kleinpösnaer Straße 61
Fläche 780 m²
Tatsächliche Nutzung 780 m² Sport-, Freizeit-, und Erholungsfläche

Fläche (gesamt) 780 m²
Flächendifferenz 0 m²



Kreis Kreisfreie Stadt Leipzig
Gemarkung Holzhausen (5548)

Fortführungsnachweis 00841
Fortführungsfallnummer 49

Veränderung der Lage

Veränderung der tatsächlichen Nutzung mit Änderung der Wirtschaftsart

Vor der Fortführung

Grundbuchbezirk Holzhausen
Grundbuchblatt 2051
Laufende Nummer 1
Flurstück 338
Gemarkung Holzhausen
Gemarkungsschlüssel 5548
Lage Kleinpösnaer Straße
Fläche 1180 m²
Tatsächliche Nutzung 1180 m² Landwirtschaft

Nach der Fortführung

Flurstück 338
Gemarkung Holzhausen
Gemarkungsschlüssel 5548
Lage ohne Lage
Fläche 1180 m²
Tatsächliche Nutzung 1180 m² Sport-, Freizeit-, und Erholungsfläche

Fläche (gesamt) 1180 m²
Flächendifferenz 0 m²



Vermessungsverwaltung des Freistaates Sachsen

Kreisfreie Stadt Leipzig
Burgplatz 1
04109 Leipzig

Auszug aus dem Liegenschaftskataster

Fortführungsnachweis

Erstellt am 14.06.2022

Kreis Kreisfreie Stadt Leipzig
Gemarkung Holzhausen (5548)

Fortführungsnachweis 00841
Fortführungsfallnummer 50

Veränderung der Lage

Veränderung der tatsächlichen Nutzung mit Änderung der Wirtschaftsart

Vor der Fortführung

Grundbuchbezirk Holzhausen
Grundbuchblatt 224
Laufende Nummer 1
Flurstück 339
Gemarkung Holzhausen
Gemarkungsschlüssel 5548
Lage Kleinpösnaer Straße
Fläche 2920 m²
Tatsächliche Nutzung 2920 m² Landwirtschaft

Nach der Fortführung

Flurstück 339
Gemarkung Holzhausen
Gemarkungsschlüssel 5548
Lage ohne Lage
Fläche 2920 m²
Tatsächliche Nutzung 1765 m² Landwirtschaft
1155 m² Sport-, Freizeit-, und
Erholungsfläche

Fläche (gesamt) 2920 m²
Flächendifferenz 0 m²



Vermessungsverwaltung des Freistaates Sachsen

Kreisfreie Stadt Leipzig
Burgplatz 1
04109 Leipzig

Auszug aus dem Liegenschaftskataster

Fortführungsnachweis

Erstellt am 14.06.2022

Kreis Kreisfreie Stadt Leipzig
Gemarkung Holzhausen (5548)

Fortführungsnachweis 00841
Fortführungsfallnummer 51

Veränderung der tatsächlichen Nutzung mit Änderung der Wirtschaftsart

Vor der Fortführung

Grundbuchbezirk	Holzhausen
Grundbuchblatt	2337
Laufende Nummer	8
Flurstück	573/2
Gemarkung	Holzhausen
Gemarkungsschlüssel	5548
Lage	Am Doppeladler Stötteritzer Landstraße
Fläche	1290 m ²
Tatsächliche Nutzung	1026 m ² Grünanlage 22 m ² Straßenverkehr 242 m ² Straßenverkehr

Nach der Fortführung

Flurstück	573/2
Gemarkung	Holzhausen
Gemarkungsschlüssel	5548
Lage	Am Doppeladler Stötteritzer Landstraße
Fläche	1290 m ²
Tatsächliche Nutzung	366 m ² Wohnbaufläche 660 m ² Landwirtschaft 22 m ² Straßenverkehr 242 m ² Straßenverkehr
Fläche (gesamt)	1290 m ²
Flächendifferenz	0 m ²



Kreis Kreisfreie Stadt Leipzig
Gemarkung Holzhausen (5548)

Fortführungsnachweis 00841
Fortführungsfallnummer 52

Veränderung der tatsächlichen Nutzung mit Änderung der Wirtschaftsart

Vor der Fortführung

Grundbuchbezirk Holzhausen
Grundbuchblatt 2376
Laufende Nummer 13
Flurstück 581
Gemarkung Holzhausen
Gemarkungsschlüssel 5548
Lage Breiteweg 51
Fläche 4690 m²
Tatsächliche Nutzung 4690 m² Landwirtschaft

Nach der Fortführung

Flurstück 581
Gemarkung Holzhausen
Gemarkungsschlüssel 5548
Lage Breiteweg 51
Fläche 4690 m²
Tatsächliche Nutzung 4192 m² Landwirtschaft
498 m² Sport-, Freizeit-, und
Erholungsfläche

Fläche (gesamt) 4690 m²
Flächendifferenz 0 m²



Kreis Kreisfreie Stadt Leipzig
Gemarkung Holzhausen (5548)

Fortführungsnachweis 00841
Fortführungsfallnummer 53

Veränderung der tatsächlichen Nutzung mit Änderung der Wirtschaftsart

Vor der Fortführung

Grundbuchbezirk Holzhausen
Grundbuchblatt 1868
Laufende Nummer 1
Flurstück 848
Gemarkung Holzhausen
Gemarkungsschlüssel 5548
Lage Kleinpösnaer Straße 65
Fläche 3600 m²
Tatsächliche Nutzung 3600 m² Wohnbaufläche

Nach der Fortführung

Flurstück 848
Gemarkung Holzhausen
Gemarkungsschlüssel 5548
Lage Kleinpösnaer Straße 65
Fläche 3600 m²
Tatsächliche Nutzung 3600 m² Sport-, Freizeit-, und Erholungsfläche

Fläche (gesamt) 3600 m²
Flächendifferenz 0 m²



Kreis Kreisfreie Stadt Leipzig
Gemarkung Holzhausen (5548)

Fortführungsnachweis 00841
Fortführungsfallnummer 54

Veränderung der tatsächlichen Nutzung mit Änderung der Wirtschaftsart

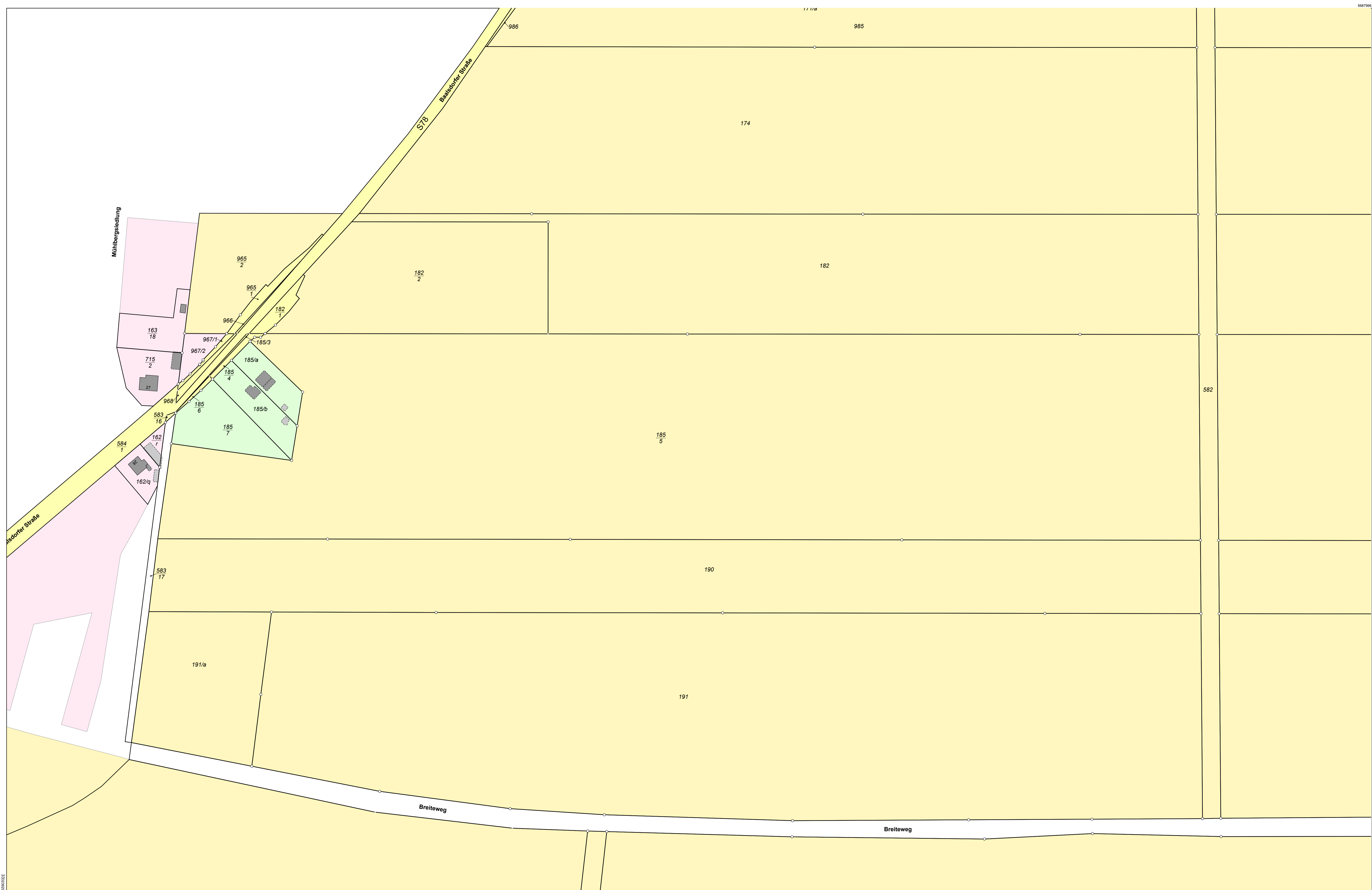
Vor der Fortführung

Grundbuchbezirk Holzhausen
Grundbuchblatt 4345
Laufende Nummer 2
Flurstück 967/2
Gemarkung Holzhausen
Gemarkungsschlüssel 5548
Lage ohne Lage
Fläche 413 m²
Tatsächliche Nutzung 413 m² Landwirtschaft

Nach der Fortführung

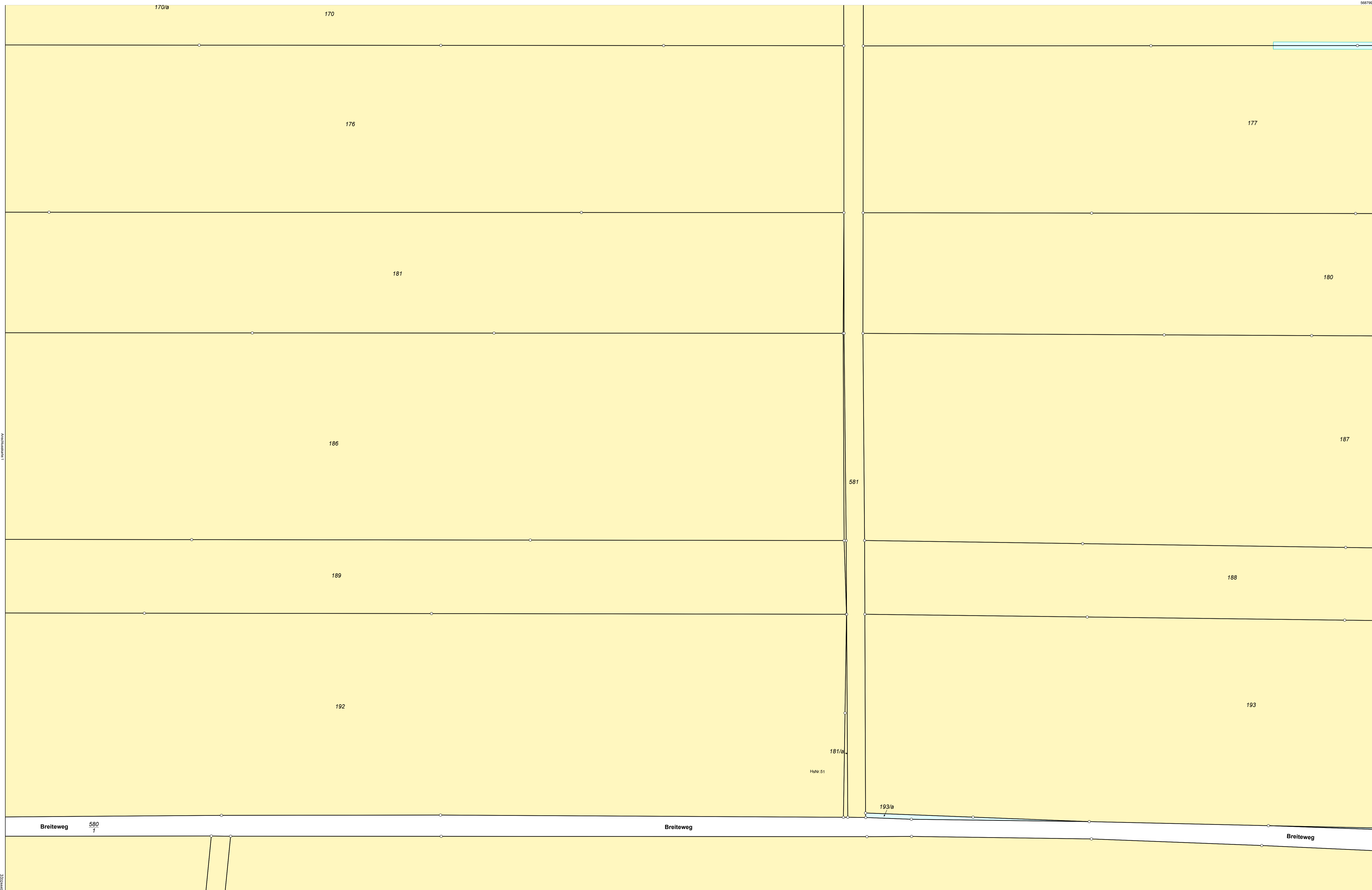
Flurstück 967/2
Gemarkung Holzhausen
Gemarkungsschlüssel 5548
Lage ohne Lage
Fläche 413 m²
Tatsächliche Nutzung 413 m² Wohnbaufläche

Fläche (gesamt) 413 m²
Flächendifferenz 0 m²



5687466
 Maßstab 1:1000
 0 10 20 30
 Meter


Der Auszug aus dem Liegenschaftskataster ist zur Entnahme von Maßen, insbesondere von Grenzmaßen oder Grenzabständen nicht geeignet!

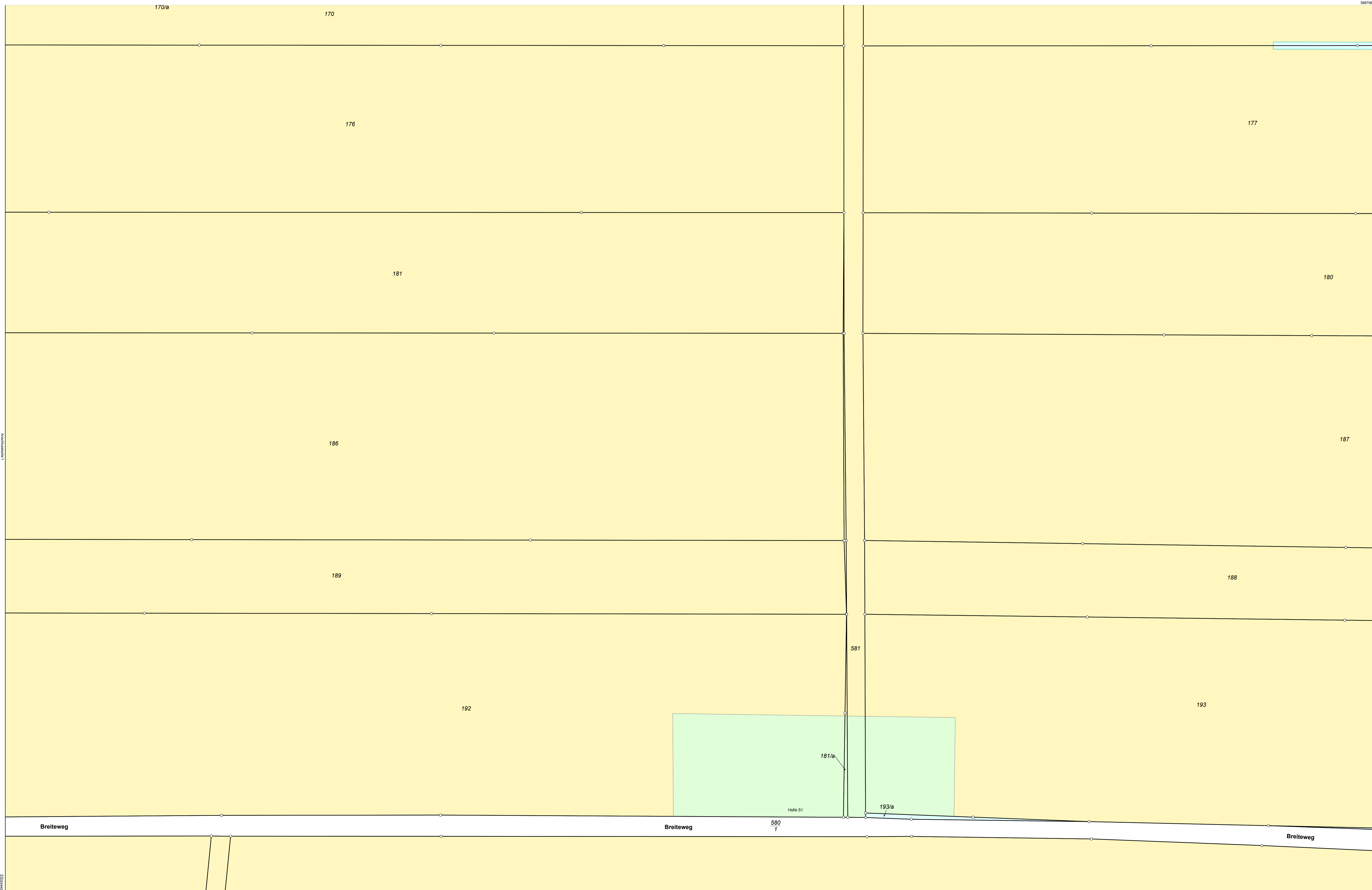


5687466 5687992

Maßstab 1:1000 Karte 2

Der Auszug aus dem Liegenschaftskataster ist zur Einnahme von Maßen, insbesondere von Grenzmaßen oder Grenzabständen nicht geeignet.


	Vermessungsverwaltung des Freistaates Sachsen Kreisfreie Stadt Leipzig Burgplatz 1 04109 Leipzig	Auszug aus dem Liegenschaftskataster Fortführungsnachweis Karte vor der Fortführung Erstellt am 14.06.2022
	Kreis Kreisfreie Stadt Leipzig Gemarkung Holzhausen (5548)	



5687466 5687992

Mastab 1:1000 Karte 2

Der Auszug aus dem Liegenschaftskataster ist zur Entnahme von Maßen, insbesondere von Grenzmaßen oder Grenzabständen nicht geeignet.

	Vermessungsverwaltung des Freistaates Sachsen Kreisfreie Stadt Leipzig Burgplatz 1 04109 Leipzig	Auszug aus dem Liegenschaftskataster Fortführungsnachweis Karte nach der Fortführung Erstellt am 14.06.2022
	Kreis Kreisfreie Stadt Leipzig Gemarkung Holzhausen (5548)	



Maßstab 1:1000
0 10 20 30
Meter

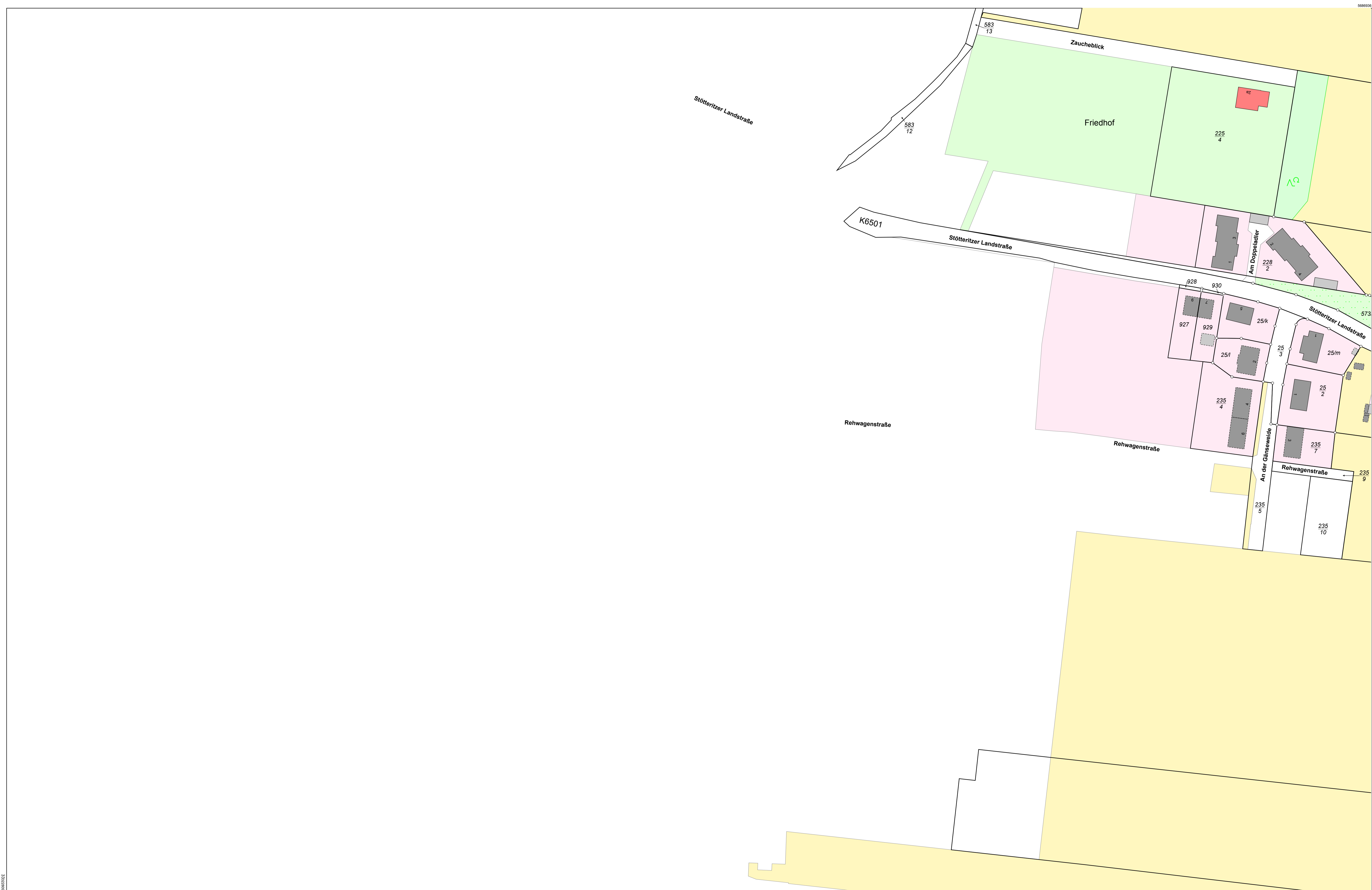
Der Auszug aus dem Liegenschaftskataster ist zur Einnahme von Maßen, insbesondere von Grenzmaßen oder Grenzabständen nicht geeignet.



M 5688936
 Maßstab 1:1000
 0 10 20 30
 Meter

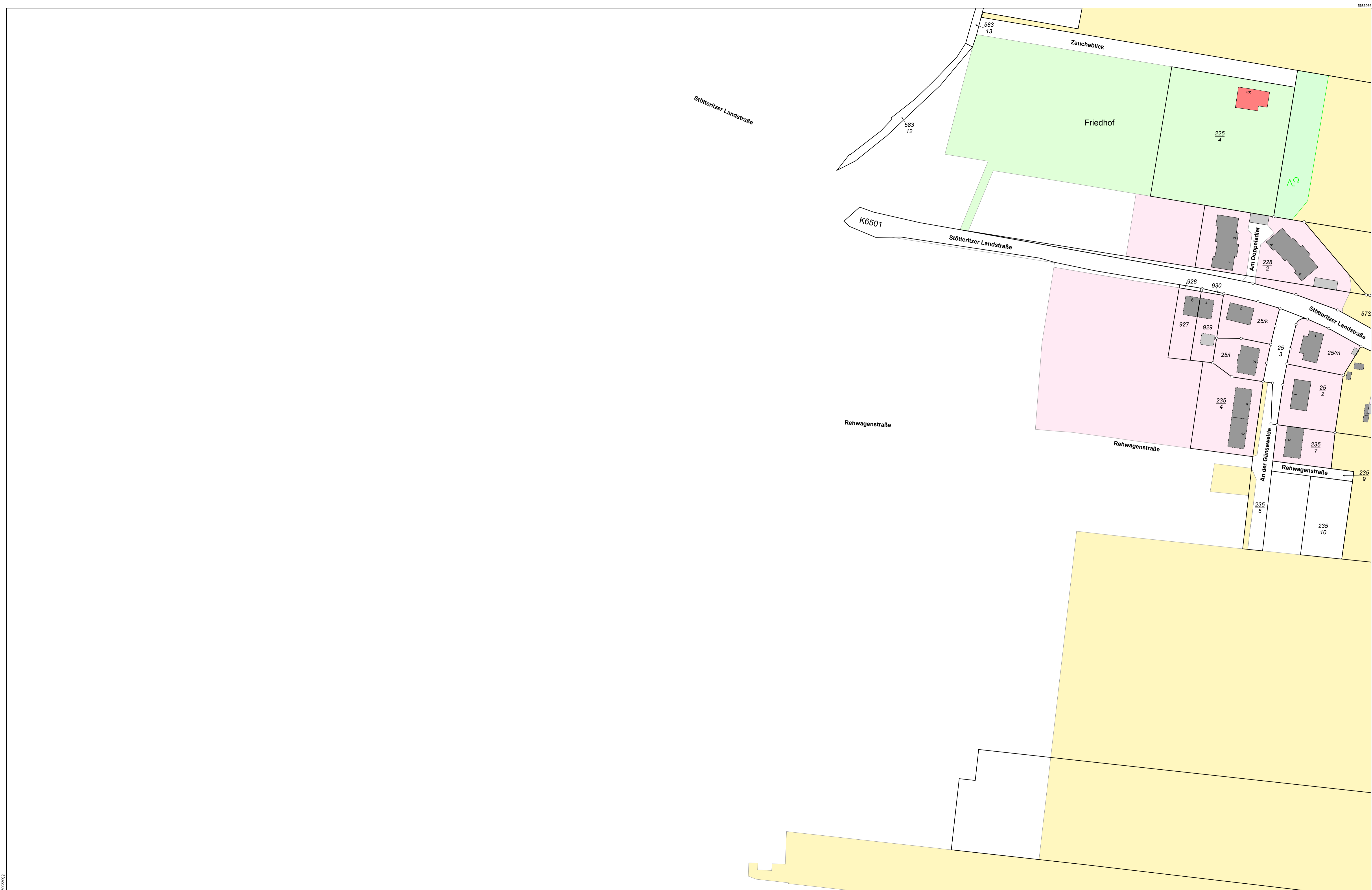
Der Auszug aus dem Liegenschaftskataster ist zur Entnahme von Maßen, insbesondere von Grenzmaßen oder Grenzabständen nicht geeignet.

Anschlusskarte 7



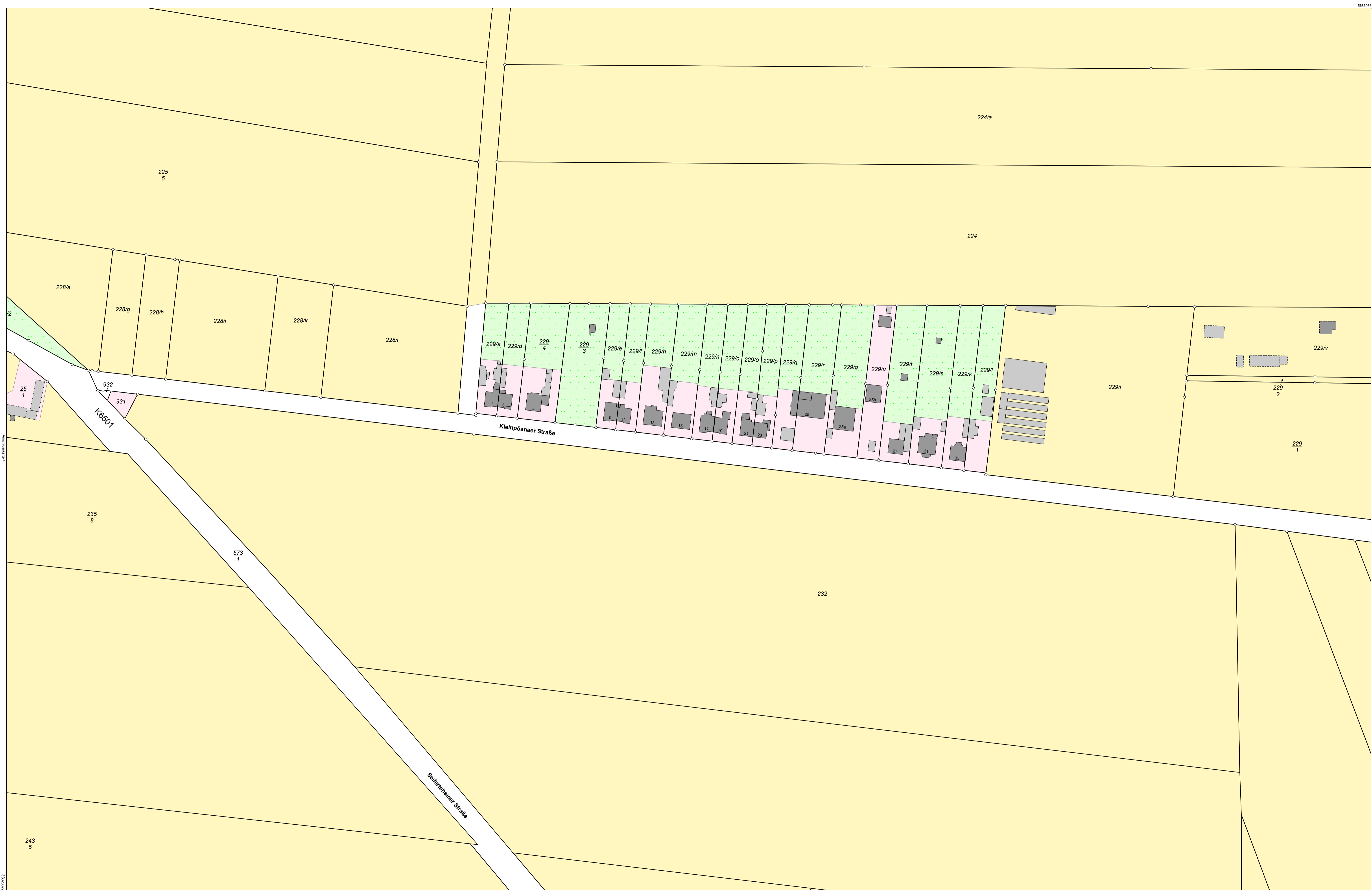
5688406
 Maßstab 1:1000
 0 10 20 30
 Meter

Der Auszug aus dem Liegenschaftskataster ist zur Ernahme von Maßen, insbesondere von Grenzmaßen oder Grenzabständen nicht geeignet.



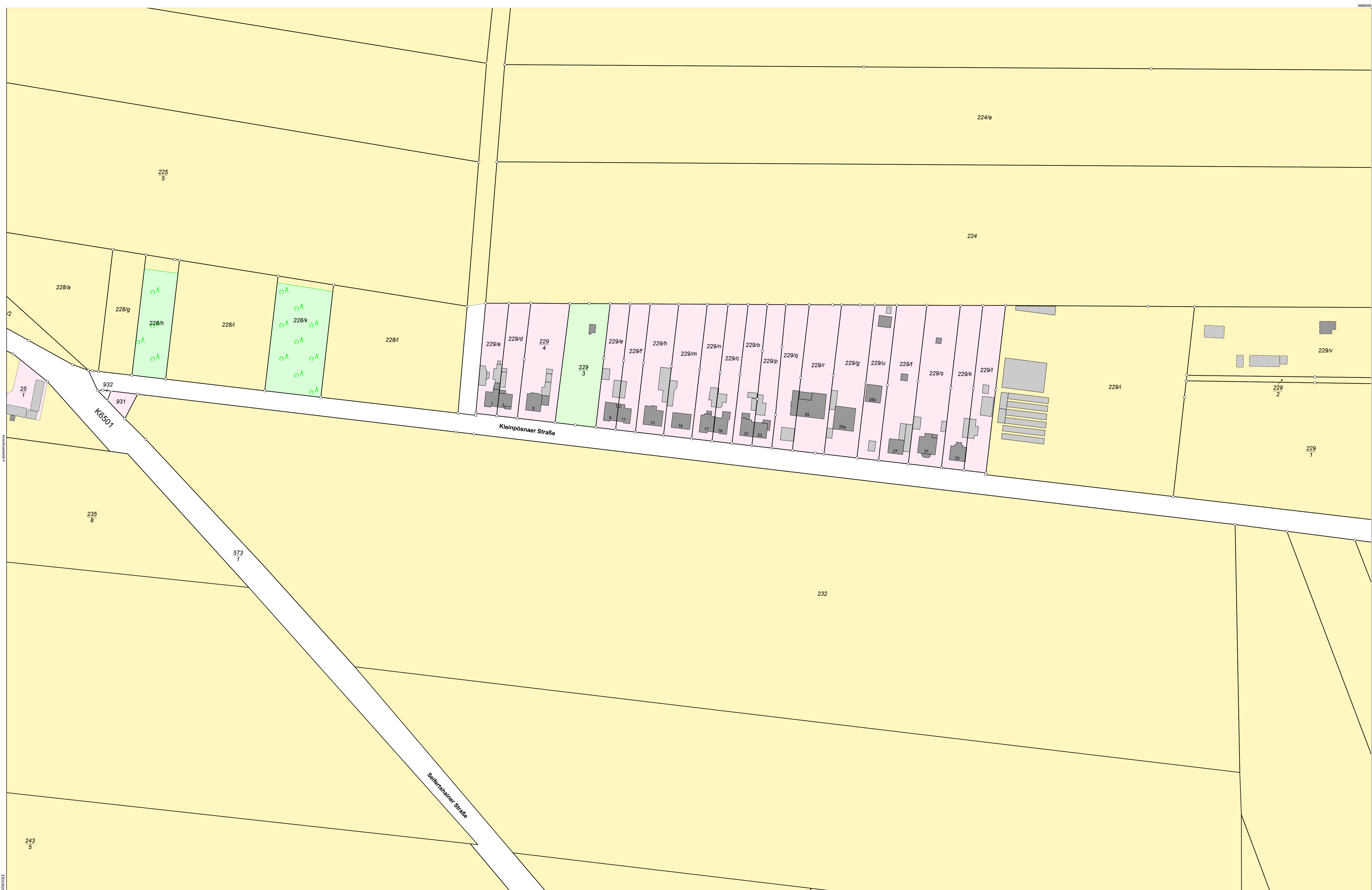
5688406
 Maßstab 1:1000
 0 10 20 30
 Meter

Der Auszug aus dem Liegenschaftskataster ist zur Ernahme von Maßen, insbesondere von Grenzmaßen oder Grenzabständen nicht geeignet.



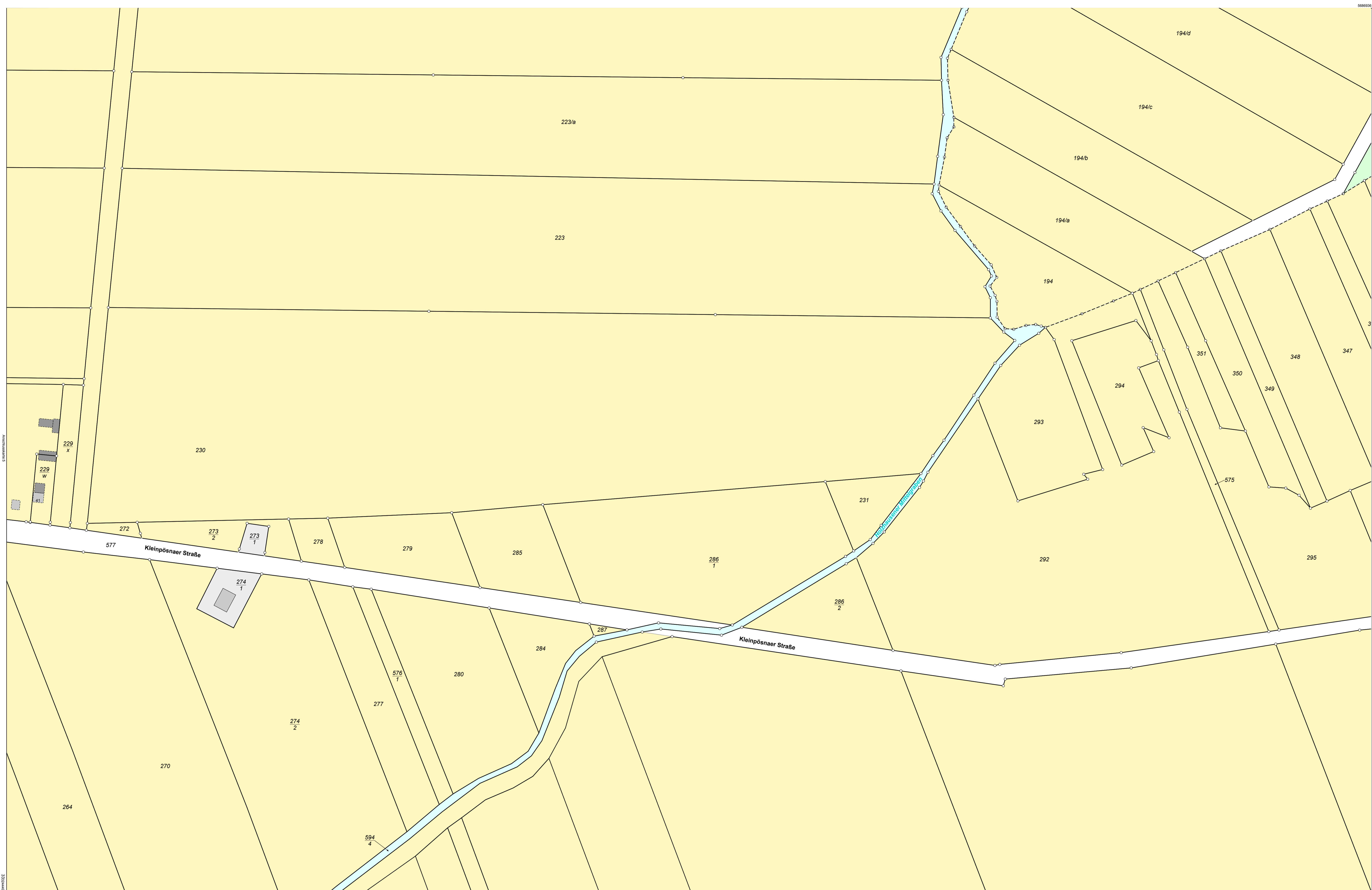
Mallstab 1:1000
 0 10 20 30
 Meter

Der Auszug aus dem Liegenschaftskataster ist zur Ernahme von Maßen, insbesondere von Grenzmaßen oder Grenzabständen nicht geeignet.



Mallstab 1:1000
 0 10 20 30
 Meter

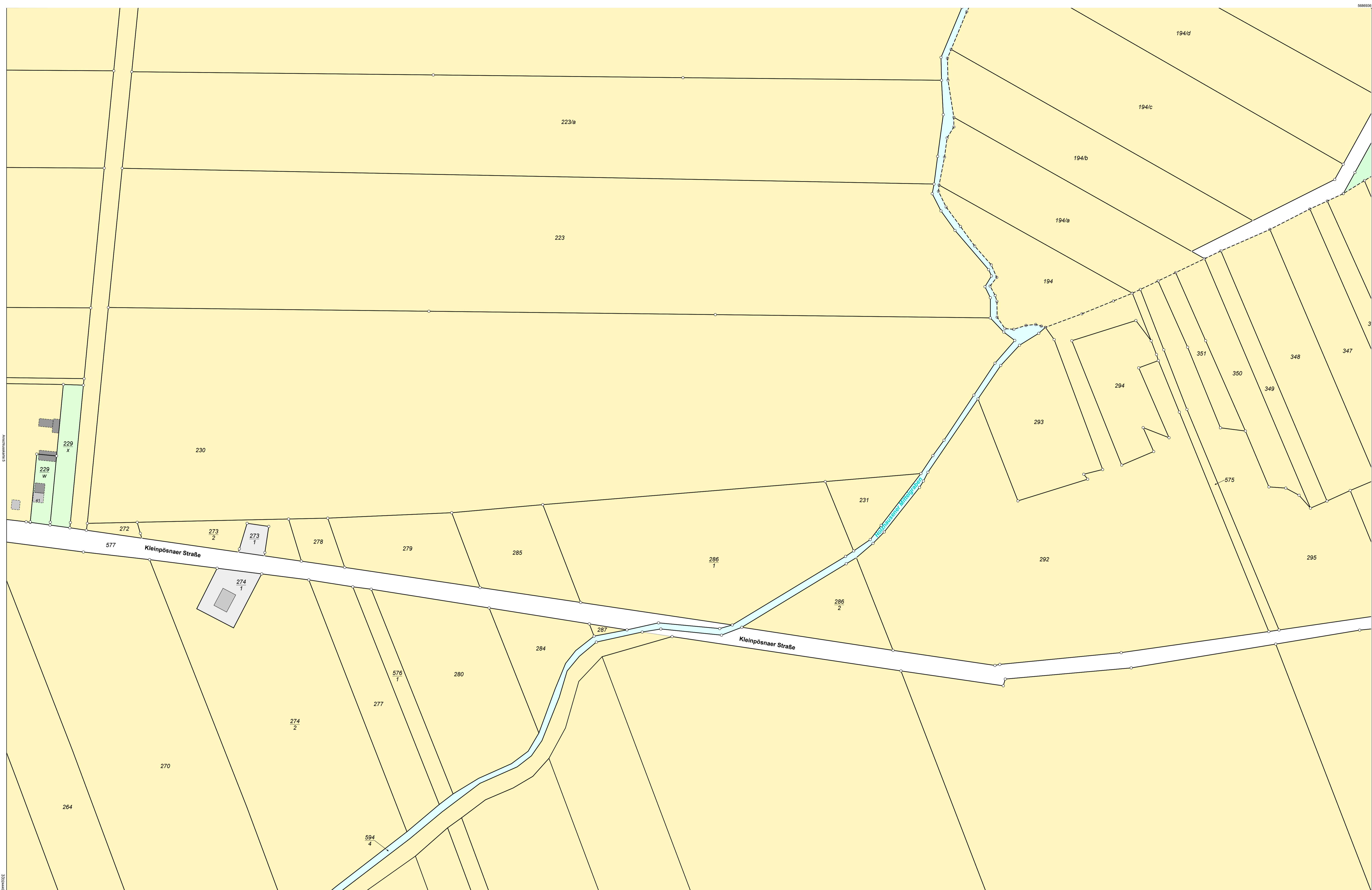
Der Auszug aus dem Liegenschaftskataster ist zur Ernahme von Maßen, insbesondere von Grenzmaßen oder Grenzabständen nicht geeignet.



Mallstab 1:1000
 0 10 20 30
 Meter


Der Auszug aus dem Liegenschaftskataster ist zur Ernahme von Maßen, insbesondere von Grenzmaßen oder Grenzabständen nicht geeignet.

	Vermessungsverwaltung des Freistaates Sachsen	Auszug aus dem Liegenschaftskataster
	Kreisfreie Stadt Leipzig Burgplatz 1 04109 Leipzig	
Kreis	Kreisfreie Stadt Leipzig	Fortführungsnachweis 00841
Gemarkung	Holzhausen (5548)	Seite 68 von 73

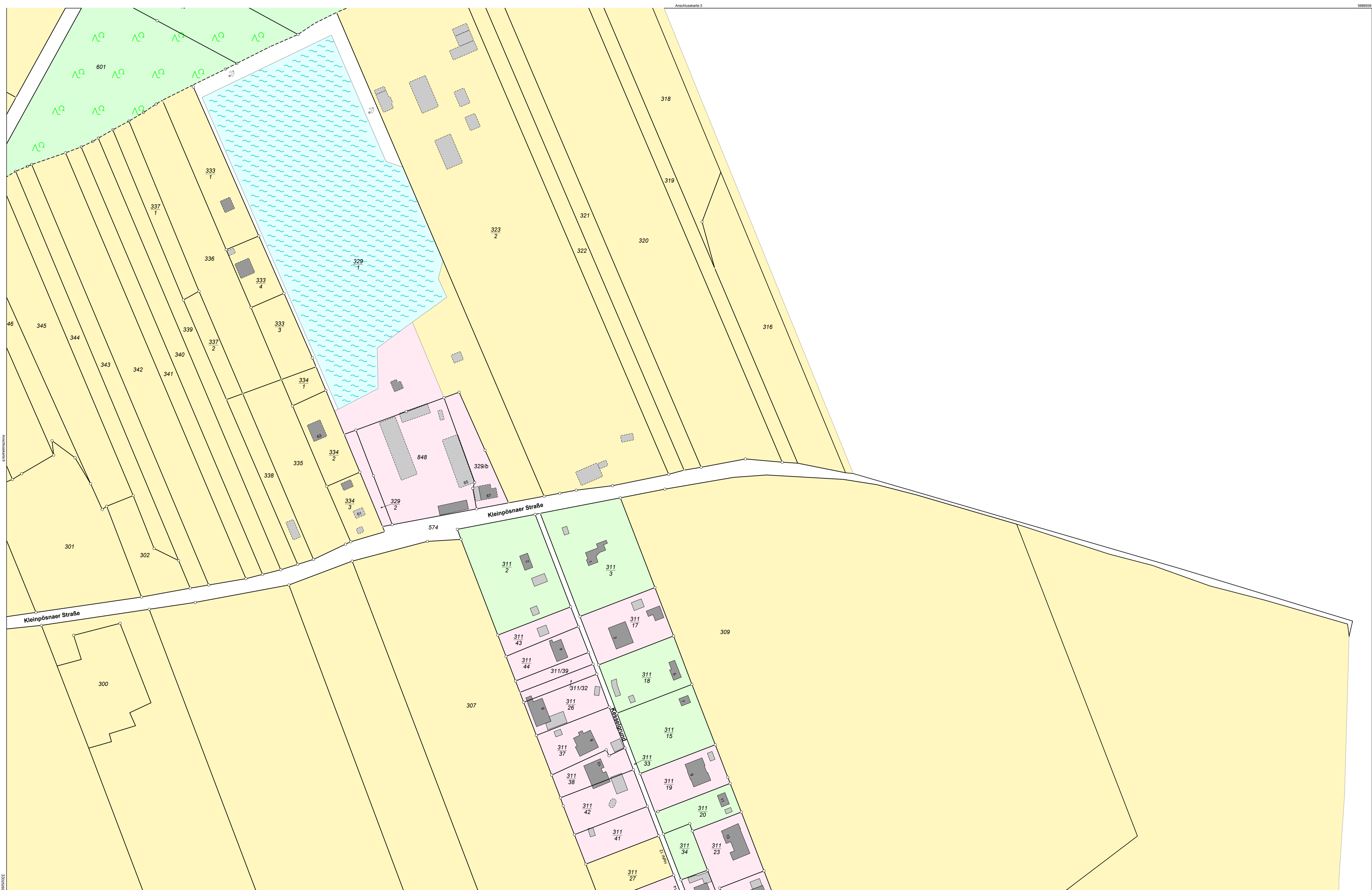


Mallstab 1:1000
 0 10 20 30
 Meter

Der Auszug aus dem Liegenschaftskataster ist zur Ernahme von Maßen, insbesondere von Grenzmaßen oder Grenzabständen nicht geeignet.

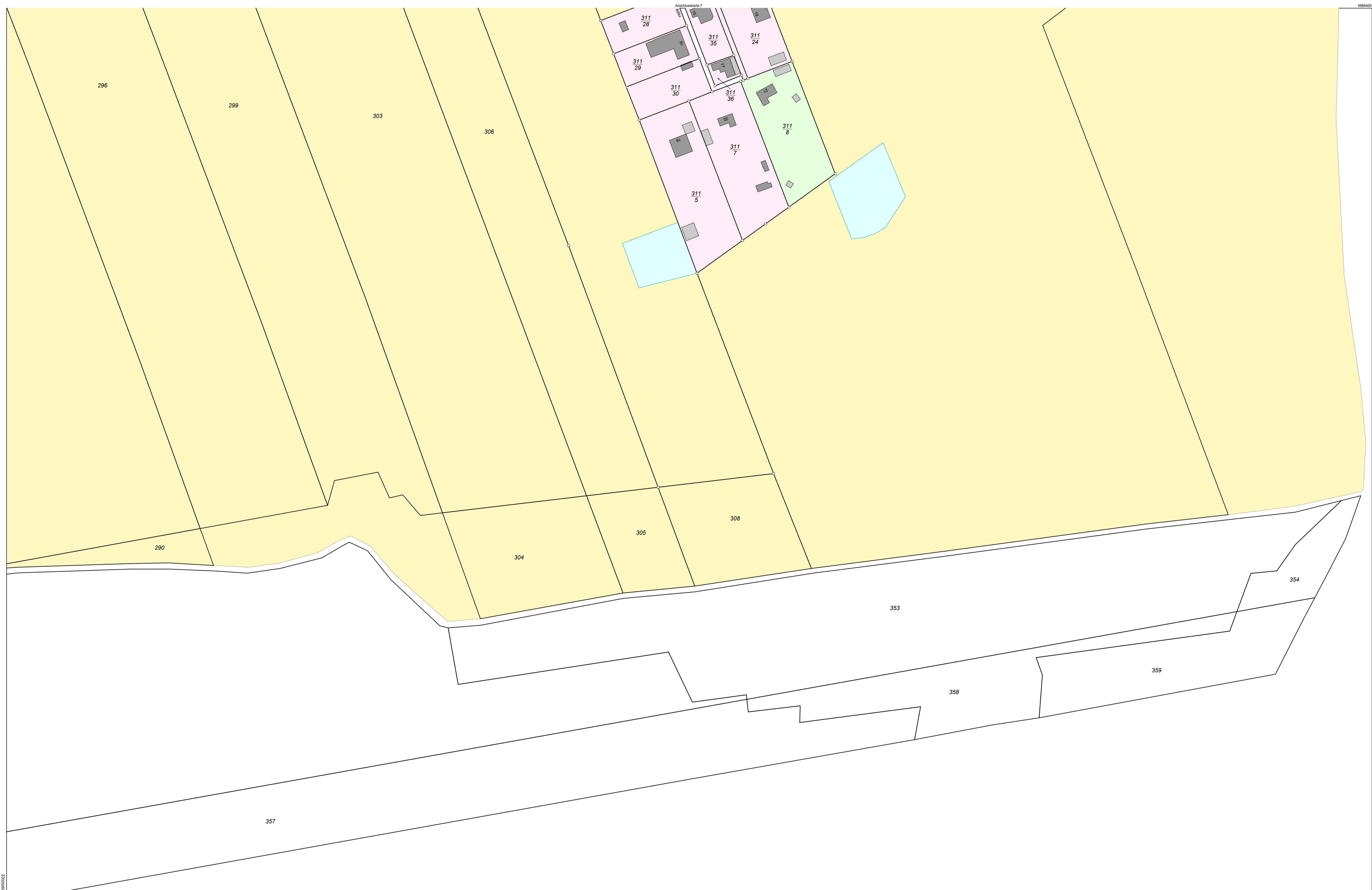

Vermessungsverwaltung des Freistaates Sachsen
 Kreisfreie Stadt Leipzig
 Burgplatz 1
 04109 Leipzig
 Kreis Kreisfreie Stadt Leipzig
 Gemarkung Holzhausen (5548)

Auszug aus dem Liegenschaftskataster
 Fortführungsnachweis
 Karte nach der Fortführung
 Erstellt am 14.06.2022
 Fortführungsnachweis 00841
 Seite 69 von 73




Mastab 1:1000
 0 10 20 30
 Meter

Der Auszug aus dem Liegenschaftskataster ist zur Entnahme von Maßen, insbesondere von Grenzmaßen oder Grenzabständen nicht geeignet.



Maßstab 1:1000
 0 10 20 30 Meter

Der Auszug aus dem Liegenschaftskataster ist zur Entnahme von Maßstäben, insbesondere von Grenzmaßen oder Grenzabständen nicht geeignet.

 Vermessungsverwaltung des Freistaates Sachsen
 Kreisfreie Stadt Leipzig
 Burgplatz 1
 04109 Leipzig

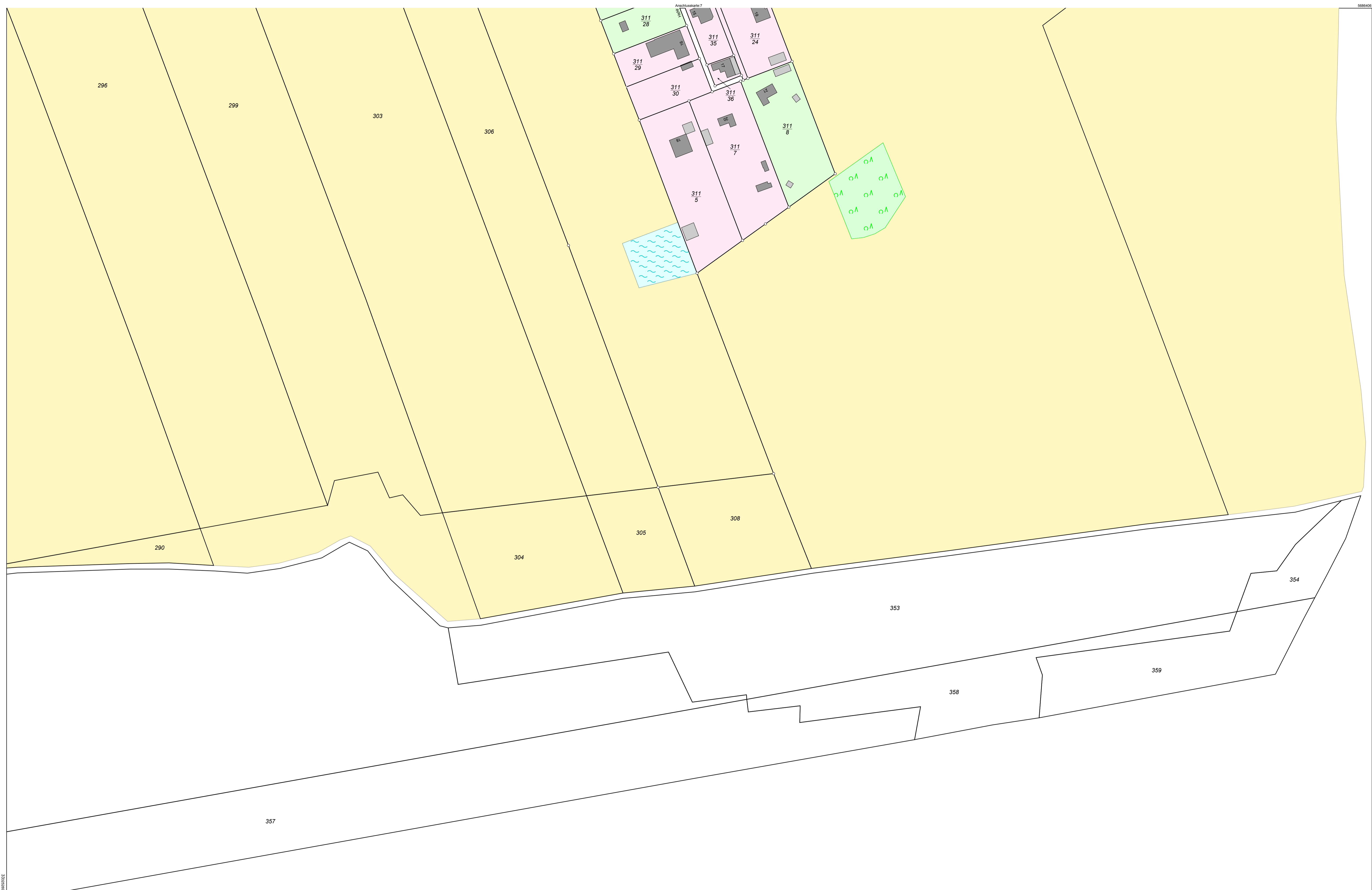
Kreis Kreisfreie Stadt Leipzig
 Gemarkung Holzhausen (5548)

Auszug aus dem Liegenschaftskataster
 Fortführungsnachweis
 Karte vor der Fortführung
 Erstellt am 14.06.2022

Fortführungsnachweis 00841
 Seite 72 von 73

3325876

Karte 8



Maßstab 1:1000
 0 10 20 30
 Meter

Der Auszug aus dem Liegenschaftskataster ist zur Entnahme von Maßstäben, insbesondere von Grenzmaßen oder Grenzabständen nicht geeignet.



Vermessungsverwaltung des Freistaates Sachsen
 Kreisfreie Stadt Leipzig
 Burgplatz 1
 04109 Leipzig

Kreis Kreisfreie Stadt Leipzig
 Gemarkung Holzhausen (5548)

Auszug aus dem Liegenschaftskataster
 Fortführungsnachweis
 Karte nach der Fortführung
 Erstellt am 14.06.2022

Fortführungsnachweis 00841
 Seite 73 von 73