



Kreis Kreisfreie Stadt Leipzig
Gemarkung Kleinwiederitzsch (5672)

Fortführungsnachweis 00730
Fortführungsfallnummer 1

Veränderung der tatsächlichen Nutzung mit Änderung der Wirtschaftsart

Vor der Fortführung

Grundbuchbezirk Wiederitzsch
Grundbuchblatt 1802
Laufende Nummer 19
Flurstück 61/2
Gemarkung Kleinwiederitzsch
Gemarkungsschlüssel 5672
Lage Rietzschkegrund 24
Fläche 857 m²
Tatsächliche Nutzung 857 m² Grünanlage

Nach der Fortführung

Flurstück 61/2
Gemarkung Kleinwiederitzsch
Gemarkungsschlüssel 5672
Lage Rietzschkegrund 24
Fläche 857 m²
Tatsächliche Nutzung 857 m² Wohnbaufläche

Fläche (gesamt) 857 m²
Flächendifferenz 0 m²



Kreis Kreisfreie Stadt Leipzig
Gemarkung Kleinwiederitzsch (5672)

Fortführungsnachweis 00730
Fortführungsfallnummer 2

Veränderung der tatsächlichen Nutzung mit Änderung der Wirtschaftsart

Vor der Fortführung

Grundbuchbezirk	Wiederitzsch
Grundbuchblatt	1802
Laufende Nummer	19
Flurstück	61/3
Gemarkung	Kleinwiederitzsch
Gemarkungsschlüssel	5672
Lage	Rietzschkegrund 22
Fläche	286 m ²
Tatsächliche Nutzung	286 m ² Grünanlage

Nach der Fortführung

Flurstück	61/3
Gemarkung	Kleinwiederitzsch
Gemarkungsschlüssel	5672
Lage	Rietzschkegrund 22
Fläche	286 m ²
Tatsächliche Nutzung	286 m ² Wohnbaufläche
Fläche (gesamt)	286 m ²
Flächendifferenz	0 m ²



Vermessungsverwaltung des Freistaates Sachsen

Kreisfreie Stadt Leipzig
Burgplatz 1
04109 Leipzig

Auszug aus dem Liegenschaftskataster

Fortführungsnachweis

Erstellt am 03.08.2022

Kreis Kreisfreie Stadt Leipzig
Gemarkung Kleinwiederitzsch (5672)

Fortführungsnachweis 00730
Fortführungsfallnummer 3

Veränderung der tatsächlichen Nutzung mit Änderung der Wirtschaftsart

Vor der Fortführung

Grundbuchbezirk Wiederitzsch
Grundbuchblatt 1802
Laufende Nummer 19
Flurstück 61/4
Gemarkung Kleinwiederitzsch
Gemarkungsschlüssel 5672
Lage Rietzschkegrund 20a
Fläche 146 m²
Tatsächliche Nutzung 146 m² Grünanlage

Nach der Fortführung

Flurstück 61/4
Gemarkung Kleinwiederitzsch
Gemarkungsschlüssel 5672
Lage Rietzschkegrund 20a
Fläche 146 m²
Tatsächliche Nutzung 146 m² Wohnbaufläche

Fläche (gesamt) 146 m²
Flächendifferenz 0 m²



Kreis Kreisfreie Stadt Leipzig
Gemarkung Kleinwiederitzsch (5672)

Fortführungsnachweis 00730
Fortführungsfallnummer 4

Veränderung der tatsächlichen Nutzung mit Änderung der Wirtschaftsart

Vor der Fortführung

Grundbuchbezirk Wiederitzsch
Grundbuchblatt 1802
Laufende Nummer 19
Flurstück 61/5
Gemarkung Kleinwiederitzsch
Gemarkungsschlüssel 5672
Lage Rietzschkegrund 20
Fläche 173 m²
Tatsächliche Nutzung 173 m² Grünanlage

Nach der Fortführung

Flurstück 61/5
Gemarkung Kleinwiederitzsch
Gemarkungsschlüssel 5672
Lage Rietzschkegrund 20
Fläche 173 m²
Tatsächliche Nutzung 173 m² Wohnbaufläche

Fläche (gesamt) 173 m²
Flächendifferenz 0 m²



Kreis Kreisfreie Stadt Leipzig
Gemarkung Kleinwiederitzsch (5672)

Fortführungsnachweis 00730
Fortführungsfallnummer 5

Veränderung der tatsächlichen Nutzung mit Änderung der Wirtschaftsart

Vor der Fortführung

Grundbuchbezirk Wiederitzsch
Grundbuchblatt 1802
Laufende Nummer 19
Flurstück 61/6
Gemarkung Kleinwiederitzsch
Gemarkungsschlüssel 5672
Lage Rietzschkegrund 18
Fläche 362 m²
Tatsächliche Nutzung 362 m² Grünanlage

Nach der Fortführung

Flurstück 61/6
Gemarkung Kleinwiederitzsch
Gemarkungsschlüssel 5672
Lage Rietzschkegrund 18
Fläche 362 m²
Tatsächliche Nutzung 362 m² Wohnbaufläche

Fläche (gesamt) 362 m²
Flächendifferenz 0 m²



Kreis Kreisfreie Stadt Leipzig
Gemarkung Kleinwiederitzsch (5672)

Fortführungsnachweis 00730
Fortführungsfallnummer 6

Veränderung der Lage

Veränderung der tatsächlichen Nutzung mit Änderung der Wirtschaftsart

Vor der Fortführung

Grundbuchbezirk Wiederitzsch
Grundbuchblatt 1828
Laufende Nummer 1
Flurstück 64/3
Gemarkung Kleinwiederitzsch
Gemarkungsschlüssel 5672
Lage Zur Schule
Fläche 158 m²
Tatsächliche Nutzung 158 m² Landwirtschaft

Nach der Fortführung

Flurstück 64/3
Gemarkung Kleinwiederitzsch
Gemarkungsschlüssel 5672
Lage Zur Schule 9a
Fläche 158 m²
Tatsächliche Nutzung 158 m² Wohnbaufläche

Fläche (gesamt) 158 m²
Flächendifferenz 0 m²



Kreis Kreisfreie Stadt Leipzig
Gemarkung Kleinwiederitzsch (5672)

Fortführungsnachweis 00730
Fortführungsfallnummer 7

Veränderung der Lage

Veränderung der tatsächlichen Nutzung mit Änderung der Wirtschaftsart

Vor der Fortführung

Grundbuchbezirk Wiederitzsch
Grundbuchblatt 761
Laufende Nummer 2
Flurstück 64/4
Gemarkung Kleinwiederitzsch
Gemarkungsschlüssel 5672
Lage Zur Schule
Fläche 65 m²
Tatsächliche Nutzung 65 m² Landwirtschaft

Nach der Fortführung

Flurstück 64/4
Gemarkung Kleinwiederitzsch
Gemarkungsschlüssel 5672
Lage ohne Lage
Fläche 65 m²
Tatsächliche Nutzung 65 m² Wohnbaufläche

Fläche (gesamt) 65 m²
Flächendifferenz 0 m²



Kreis Kreisfreie Stadt Leipzig
Gemarkung Kleinwiederitzsch (5672)

Fortführungsnachweis 00730
Fortführungsfallnummer 8

Veränderung der tatsächlichen Nutzung mit Änderung der Wirtschaftsart

Vor der Fortführung

Grundbuchbezirk	Wiederitzsch
Grundbuchblatt	1925
Laufende Nummer	1
Flurstück	64/i
Gemarkung	Kleinwiederitzsch
Gemarkungsschlüssel	5672
Lage	ohne Lage
Fläche	2310 m ²
Tatsächliche Nutzung	2310 m ² Landwirtschaft

Nach der Fortführung

Flurstück	64/i
Gemarkung	Kleinwiederitzsch
Gemarkungsschlüssel	5672
Lage	ohne Lage
Fläche	2310 m ²
Tatsächliche Nutzung	2310 m ² Sport-, Freizeit-, und Erholungsfläche
Fläche (gesamt)	2310 m ²
Flächendifferenz	0 m ²



Kreis Kreisfreie Stadt Leipzig
Gemarkung Kleinwiederitzsch (5672)

Fortführungsnachweis 00730
Fortführungsfallnummer 9

Veränderung der tatsächlichen Nutzung mit Änderung der Wirtschaftsart

Vor der Fortführung

Grundbuchbezirk Wiederitzsch
Grundbuchblatt 1036
Laufende Nummer 1
Flurstück 64/k
Gemarkung Kleinwiederitzsch
Gemarkungsschlüssel 5672
Lage ohne Lage
Fläche 960 m²
Tatsächliche Nutzung 960 m² Landwirtschaft

Nach der Fortführung

Flurstück 64/k
Gemarkung Kleinwiederitzsch
Gemarkungsschlüssel 5672
Lage ohne Lage
Fläche 960 m²
Tatsächliche Nutzung 960 m² Sport-, Freizeit-, und Erholungsfläche

Fläche (gesamt) 960 m²
Flächendifferenz 0 m²



Kreis Kreisfreie Stadt Leipzig
Gemarkung Kleinwiederitzsch (5672)

Fortführungsnachweis 00730
Fortführungsfallnummer 10

Veränderung der tatsächlichen Nutzung mit Änderung der Wirtschaftsart

Vor der Fortführung

Grundbuchbezirk Wiederitzsch
Grundbuchblatt 1560
Laufende Nummer 1
Flurstück 64/I
Gemarkung Kleinwiederitzsch
Gemarkungsschlüssel 5672
Lage ohne Lage
Fläche 800 m²
Tatsächliche Nutzung 800 m² Landwirtschaft

Nach der Fortführung

Flurstück 64/I
Gemarkung Kleinwiederitzsch
Gemarkungsschlüssel 5672
Lage ohne Lage
Fläche 800 m²
Tatsächliche Nutzung 800 m² Sport-, Freizeit-, und Erholungsfläche

Fläche (gesamt) 800 m²
Flächendifferenz 0 m²



Kreis Kreisfreie Stadt Leipzig
Gemarkung Kleinwiederitzsch (5672)

Fortführungsnachweis 00730
Fortführungsfallnummer 11

Veränderung der tatsächlichen Nutzung mit Änderung der Wirtschaftsart

Vor der Fortführung

Grundbuchbezirk Wiederitzsch
Grundbuchblatt 1561
Laufende Nummer 1
Flurstück 64/m
Gemarkung Kleinwiederitzsch
Gemarkungsschlüssel 5672
Lage ohne Lage
Fläche 800 m²
Tatsächliche Nutzung 800 m² Landwirtschaft

Nach der Fortführung

Flurstück 64/m
Gemarkung Kleinwiederitzsch
Gemarkungsschlüssel 5672
Lage ohne Lage
Fläche 800 m²
Tatsächliche Nutzung 800 m² Sport-, Freizeit-, und Erholungsfläche

Fläche (gesamt) 800 m²
Flächendifferenz 0 m²



Kreis Kreisfreie Stadt Leipzig
Gemarkung Kleinwiederitzsch (5672)

Fortführungsnachweis 00730
Fortführungsfallnummer 12

Veränderung der tatsächlichen Nutzung mit Änderung der Wirtschaftsart

Vor der Fortführung

Grundbuchbezirk	Wiederitzsch
Grundbuchblatt	369
Laufende Nummer	3
Flurstück	143/g
Gemarkung	Kleinwiederitzsch
Gemarkungsschlüssel	5672
Lage	ohne Lage
Fläche	860 m ²
Tatsächliche Nutzung	860 m ² Landwirtschaft

Nach der Fortführung

Flurstück	143/g
Gemarkung	Kleinwiederitzsch
Gemarkungsschlüssel	5672
Lage	ohne Lage
Fläche	860 m ²
Tatsächliche Nutzung	860 m ² Wohnbaufläche
Fläche (gesamt)	860 m ²
Flächendifferenz	0 m ²



Kreis Kreisfreie Stadt Leipzig
Gemarkung Kleinwiederitzsch (5672)

Fortführungsnachweis 00730
Fortführungsfallnummer 13

Veränderung der tatsächlichen Nutzung mit Änderung der Wirtschaftsart

Vor der Fortführung

Grundbuchbezirk	Wiederitzsch
Grundbuchblatt	397
Laufende Nummer	1
Flurstück	143/i
Gemarkung	Kleinwiederitzsch
Gemarkungsschlüssel	5672
Lage	Ernst-Kießig-Straße 11
Fläche	60 m ²
Tatsächliche Nutzung	60 m ² Landwirtschaft

Nach der Fortführung

Flurstück	143/i
Gemarkung	Kleinwiederitzsch
Gemarkungsschlüssel	5672
Lage	Ernst-Kießig-Straße 11
Fläche	60 m ²
Tatsächliche Nutzung	60 m ² Wohnbaufläche
Fläche (gesamt)	60 m ²
Flächendifferenz	0 m ²



Kreis Kreisfreie Stadt Leipzig
Gemarkung Kleinwiederitzsch (5672)

Fortführungsnachweis 00730
Fortführungsfallnummer 14

Veränderung der tatsächlichen Nutzung mit Änderung der Wirtschaftsart

Vor der Fortführung

Grundbuchbezirk Wiederitzsch
Grundbuchblatt 1274
Laufende Nummer 1
Flurstück 143/n
Gemarkung Kleinwiederitzsch
Gemarkungsschlüssel 5672
Lage Ernst-Kießig-Straße 21
Fläche 1000 m²
Tatsächliche Nutzung 1000 m² Landwirtschaft

Nach der Fortführung

Flurstück 143/n
Gemarkung Kleinwiederitzsch
Gemarkungsschlüssel 5672
Lage Ernst-Kießig-Straße 21
Fläche 1000 m²
Tatsächliche Nutzung 1000 m² Wohnbaufläche

Fläche (gesamt) 1000 m²
Flächendifferenz 0 m²



Kreis Kreisfreie Stadt Leipzig
Gemarkung Kleinwiederitzsch (5672)

Fortführungsnachweis 00730
Fortführungsfallnummer 15

Veränderung der Lage

Veränderung der tatsächlichen Nutzung mit Änderung der Wirtschaftsart

Vor der Fortführung

Grundbuchbezirk Wiederitzsch
Grundbuchblatt 381
Laufende Nummer BJZ
Flurstück 143/s
Gemarkung Kleinwiederitzsch
Gemarkungsschlüssel 5672
Lage Ernst-Kießig-Straße
Fläche 890 m²
Tatsächliche Nutzung 890 m² Landwirtschaft

Nach der Fortführung

Flurstück 143/s
Gemarkung Kleinwiederitzsch
Gemarkungsschlüssel 5672
Lage ohne Lage
Fläche 890 m²
Tatsächliche Nutzung 890 m² Wohnbaufläche

Fläche (gesamt) 890 m²
Flächendifferenz 0 m²



Kreis Kreisfreie Stadt Leipzig
Gemarkung Kleinwiederitzsch (5672)

Fortführungsnachweis 00730
Fortführungsfallnummer 16

Veränderung der tatsächlichen Nutzung mit Änderung der Wirtschaftsart

Vor der Fortführung

Grundbuchbezirk Wiederitzsch
Grundbuchblatt 695
Laufende Nummer 1
Flurstück 143/t
Gemarkung Kleinwiederitzsch
Gemarkungsschlüssel 5672
Lage Ernst-Kießig-Straße
Fläche 60 m²
Tatsächliche Nutzung 60 m² Landwirtschaft

Nach der Fortführung

Flurstück 143/t
Gemarkung Kleinwiederitzsch
Gemarkungsschlüssel 5672
Lage Ernst-Kießig-Straße
Fläche 60 m²
Tatsächliche Nutzung 60 m² Straßenverkehr

Fläche (gesamt) 60 m²
Flächendifferenz 0 m²



Kreis Kreisfreie Stadt Leipzig
Gemarkung Kleinwiederitzsch (5672)

Fortführungsnachweis 00730
Fortführungsfallnummer 17

Veränderung der Lage

Veränderung der tatsächlichen Nutzung mit Änderung der Wirtschaftsart

Vor der Fortführung

Grundbuchbezirk Wiederitzsch
Grundbuchblatt 1567
Laufende Nummer 1
Flurstück 145/3
Gemarkung Kleinwiederitzsch
Gemarkungsschlüssel 5672
Lage Kleine Gartenstraße
Kleine Gartenstraße 20
Fläche 1099 m²
Tatsächliche Nutzung 1099 m² Landwirtschaft

Nach der Fortführung

Flurstück 145/3
Gemarkung Kleinwiederitzsch
Gemarkungsschlüssel 5672
Lage Kleine Gartenstraße 20
Fläche 1099 m²
Tatsächliche Nutzung 1099 m² Wohnbaufläche

Fläche (gesamt) 1099 m²
Flächendifferenz 0 m²



Kreis Kreisfreie Stadt Leipzig
Gemarkung Kleinwiederitzsch (5672)

Fortführungsnachweis 00730
Fortführungsfallnummer 18

Veränderung der tatsächlichen Nutzung ohne Änderung der Wirtschaftsart

Vor der Fortführung

Grundbuchbezirk Wiederitzsch
Grundbuchblatt 829
Laufende Nummer BKE
Flurstück 145/g
Gemarkung Kleinwiederitzsch
Gemarkungsschlüssel 5672
Lage Kleine Gartenstraße
Kleine Gartenstraße 18
Fläche 1540 m²
Tatsächliche Nutzung 48 m² Straßenverkehr
1492 m² Wohnbaufläche

Nach der Fortführung

Flurstück 145/g
Gemarkung Kleinwiederitzsch
Gemarkungsschlüssel 5672
Lage Kleine Gartenstraße
Kleine Gartenstraße 18
Fläche 1540 m²
Tatsächliche Nutzung 92 m² Straßenverkehr
1448 m² Wohnbaufläche

Fläche (gesamt) 1540 m²
Flächendifferenz 0 m²



Kreis Kreisfreie Stadt Leipzig
Gemarkung Kleinwiederitzsch (5672)

Fortführungsnachweis 00730
Fortführungsfallnummer 19

Veränderung der Lage

Veränderung der tatsächlichen Nutzung mit Änderung der Wirtschaftsart

Vor der Fortführung

Grundbuchbezirk Wiederitzsch
Grundbuchblatt 1947
Laufende Nummer 1
Flurstück 145/16
Gemarkung Kleinwiederitzsch
Gemarkungsschlüssel 5672
Lage Rietzschkegrund
Fläche 619 m²
Tatsächliche Nutzung 619 m² Grünanlage

Nach der Fortführung

Flurstück 145/16
Gemarkung Kleinwiederitzsch
Gemarkungsschlüssel 5672
Lage ohne Lage
Fläche 619 m²
Tatsächliche Nutzung 619 m² Wohnbaufläche

Fläche (gesamt) 619 m²
Flächendifferenz 0 m²



Kreis Kreisfreie Stadt Leipzig
Gemarkung Kleinwiederitzsch (5672)

Fortführungsnachweis 00730
Fortführungsfallnummer 20

Veränderung der tatsächlichen Nutzung mit Änderung der Wirtschaftsart

Vor der Fortführung

Grundbuchbezirk Wiederitzsch
Grundbuchblatt 1090
Laufende Nummer 3
Flurstück 145/18
Gemarkung Kleinwiederitzsch
Gemarkungsschlüssel 5672
Lage ohne Lage
Fläche 664 m²
Tatsächliche Nutzung 664 m² Landwirtschaft

Nach der Fortführung

Flurstück 145/18
Gemarkung Kleinwiederitzsch
Gemarkungsschlüssel 5672
Lage ohne Lage
Fläche 664 m²
Tatsächliche Nutzung 664 m² Wohnbaufläche

Fläche (gesamt) 664 m²
Flächendifferenz 0 m²



Kreis Kreisfreie Stadt Leipzig
Gemarkung Kleinwiederitzsch (5672)

Fortführungsnachweis 00730
Fortführungsfallnummer 21

Veränderung der tatsächlichen Nutzung mit Änderung der Wirtschaftsart

Vor der Fortführung

Grundbuchbezirk	Wiederitzsch
Grundbuchblatt	1791
Laufende Nummer	2
Flurstück	145/33
Gemarkung	Kleinwiederitzsch
Gemarkungsschlüssel	5672
Lage	ohne Lage
Fläche	379 m ²
Tatsächliche Nutzung	379 m ² Landwirtschaft

Nach der Fortführung

Flurstück	145/33
Gemarkung	Kleinwiederitzsch
Gemarkungsschlüssel	5672
Lage	ohne Lage
Fläche	379 m ²
Tatsächliche Nutzung	76 m ² Weg 303 m ² Sport-, Freizeit-, und Erholungsfläche
Fläche (gesamt)	379 m ²
Flächendifferenz	0 m ²



Kreis Kreisfreie Stadt Leipzig
Gemarkung Kleinwiederitzsch (5672)

Fortführungsnachweis 00730
Fortführungsfallnummer 22

Veränderung der tatsächlichen Nutzung mit Änderung der Wirtschaftsart

Vor der Fortführung

Grundbuchbezirk	Wiederitzsch
Grundbuchblatt	3807
Laufende Nummer	1
Flurstück	145/100
Gemarkung	Kleinwiederitzsch
Gemarkungsschlüssel	5672
Lage	Siedlerweg 16
Fläche	845 m ²
Tatsächliche Nutzung	845 m ² Landwirtschaft

Nach der Fortführung

Flurstück	145/100
Gemarkung	Kleinwiederitzsch
Gemarkungsschlüssel	5672
Lage	Siedlerweg 16
Fläche	845 m ²
Tatsächliche Nutzung	845 m ² Wohnbaufläche
Fläche (gesamt)	845 m ²
Flächendifferenz	0 m ²



Kreis Kreisfreie Stadt Leipzig
Gemarkung Kleinwiederitzsch (5672)

Fortführungsnachweis 00730
Fortführungsfallnummer 23

Veränderung der tatsächlichen Nutzung mit Änderung der Wirtschaftsart

Vor der Fortführung

Grundbuchbezirk Wiederitzsch
Grundbuchblatt 622
Laufende Nummer BFW
Flurstück 148/b
Gemarkung Kleinwiederitzsch
Gemarkungsschlüssel 5672
Lage Lindenthaler Wasser
Nördliche Rietzschke
Seehausener Mühlgraben
Fläche 400 m²
Tatsächliche Nutzung 400 m² Fließgewässer

Nach der Fortführung

Flurstück 148/b
Gemarkung Kleinwiederitzsch
Gemarkungsschlüssel 5672
Lage Lindenthaler Wasser
Nördliche Rietzschke
Seehausener Mühlgraben
Fläche 400 m²
Tatsächliche Nutzung 66 m² Fließgewässer
220 m² Fließgewässer
114 m² Landwirtschaft

Fläche (gesamt) 400 m²
Flächendifferenz 0 m²



Kreis Kreisfreie Stadt Leipzig
Gemarkung Kleinwiederitzsch (5672)

Fortführungsnachweis 00730
Fortführungsfallnummer 24

Veränderung der Lage

Veränderung der tatsächlichen Nutzung mit Änderung der Wirtschaftsart

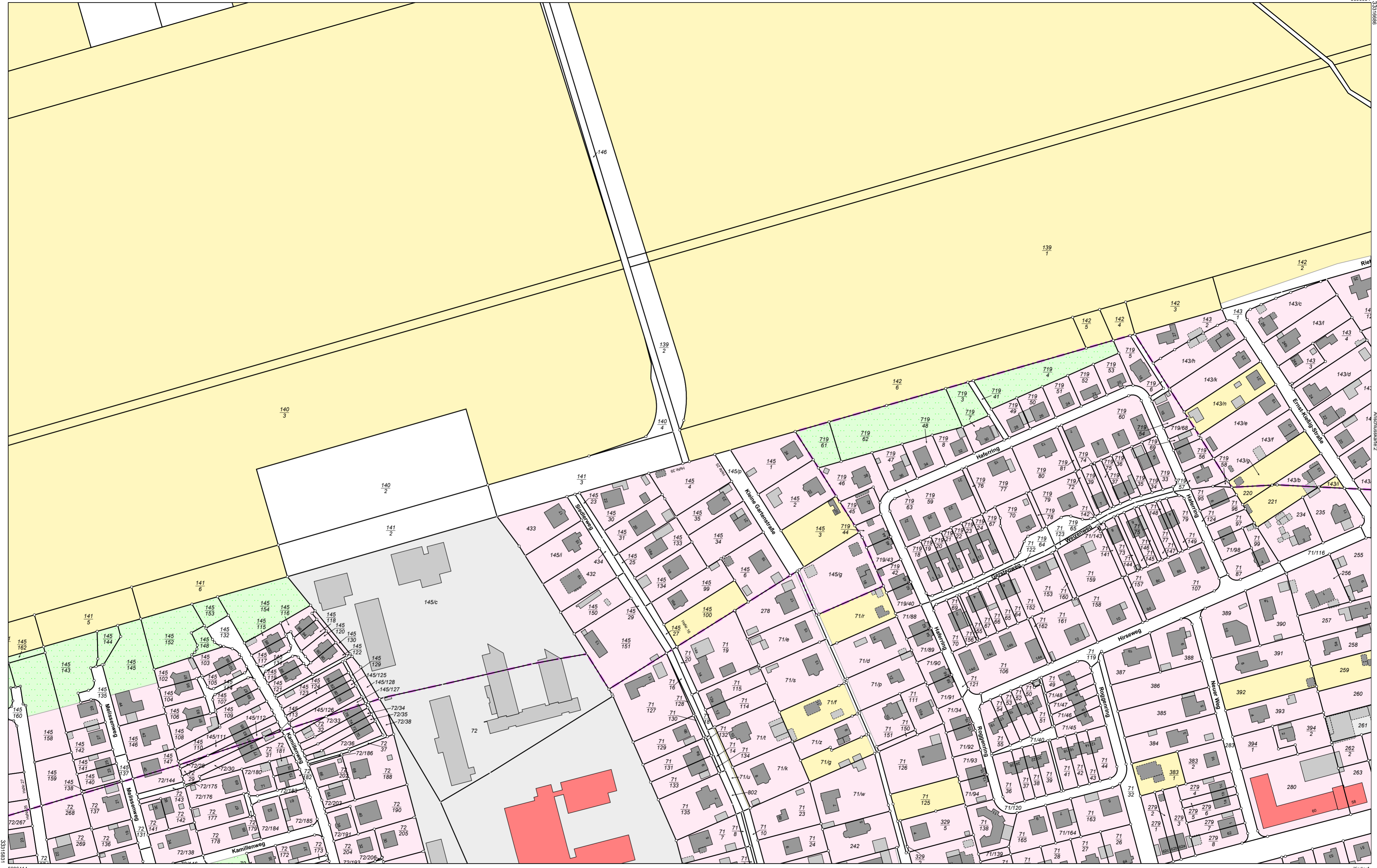
Vor der Fortführung

Grundbuchbezirk Wiederitzsch
Grundbuchblatt 1668
Laufende Nummer 4
Flurstück 807
Gemarkung Kleinwiederitzsch
Gemarkungsschlüssel 5672
Lage Rietzschkegrund
Fläche 41 m²
Tatsächliche Nutzung 41 m² Sport-, Freizeit-, und Erholungsfläche

Nach der Fortführung

Flurstück 807
Gemarkung Kleinwiederitzsch
Gemarkungsschlüssel 5672
Lage Rietzschkegrund 9
Fläche 41 m²
Tatsächliche Nutzung 41 m² Wohnbaufläche

Fläche (gesamt) 41 m²
Flächendifferenz 0 m²



5696414
 Maßstab 1:1500
 0 15 30 45 Meter

Der Auszug aus dem Liegenschaftskataster ist zur Entnahme von Maßen, insbesondere von Grenzmaßen oder Grenzabständen nicht geeignet.

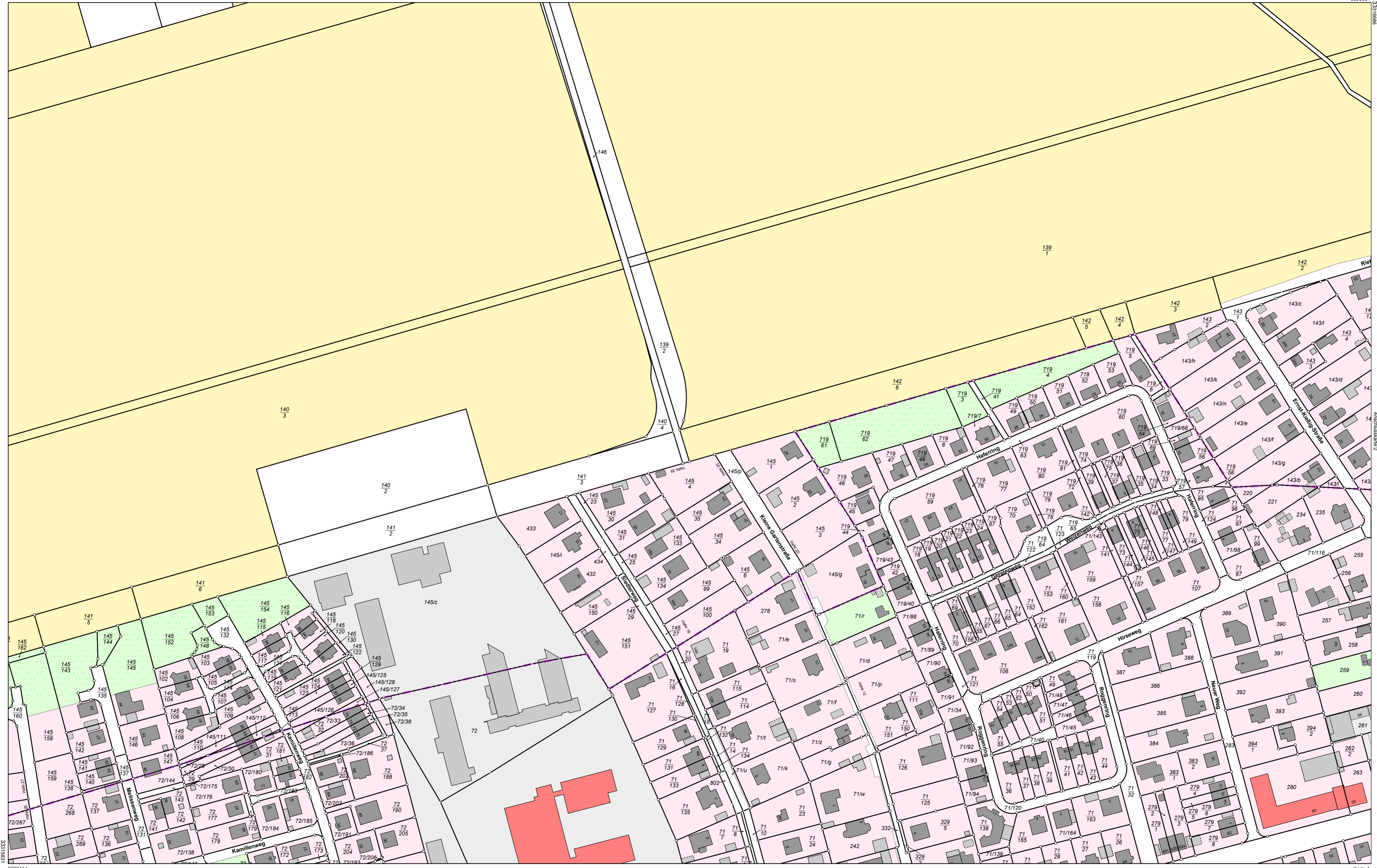


Vermessungsverwaltung des Freistaates Sachsen
 Kreisfreie Stadt Leipzig
 Burgplatz 1
 04109 Leipzig

Kreis Kreisfreie Stadt Leipzig
 Gemarkung Kleinwiederitzsch (5672)

Auszug aus dem Liegenschaftskataster
 Fortführungsnachweis
 Karte vor der Fortführung
 Erstellt am 03.08.2022

Fortführungsnachweis 00730



5696414
 Maßstab 1:1500 0 15 30 45 Meter

Der Auszug aus dem Liegenschaftskataster ist zur Entnahme von Maßen, insbesondere von Grenzmaßen oder Grenzabständen nicht geeignet.



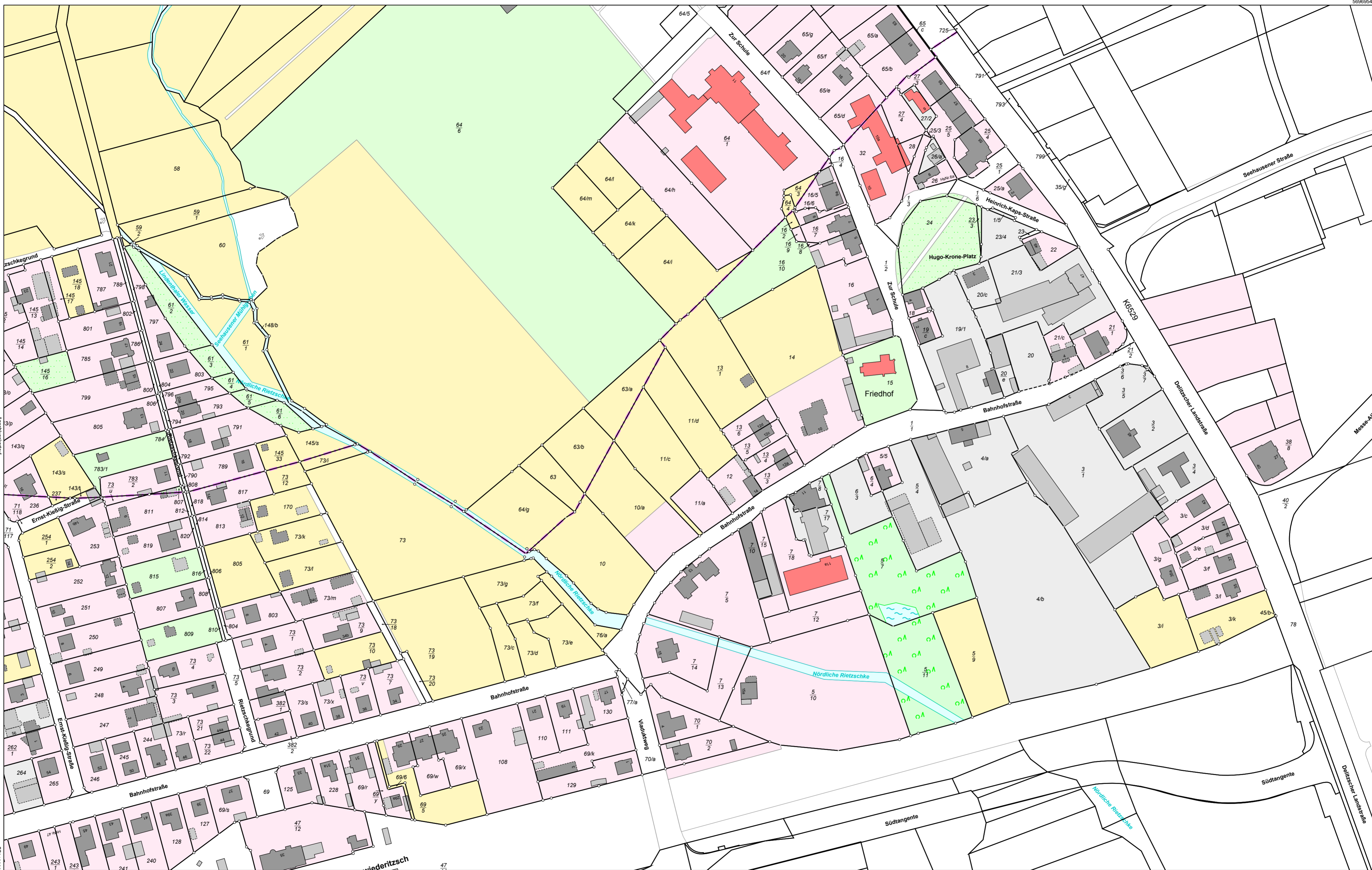
Vermessungsverwaltung des Freistaates Sachsen

Kreisfreie Stadt Leipzig
 Burgplatz 1
 04109 Leipzig

Kreis Kreisfreie Stadt Leipzig
 Gemarkung Kleinwiederitzsch (5672)

Auszug aus dem Liegenschaftskataster
 Fortführungsnachweis
 Karte nach der Fortführung
 Erstellt am 03.08.2022

Fortführungsnachweis 00730



5696414
 Maßstab 1:1500
 0 15 30 45 Meter

Der Auszug aus dem Liegenschaftskataster ist zur Entnahme von Maßen, insbesondere von Grenzmaßen oder Grenzabständen nicht geeignet.

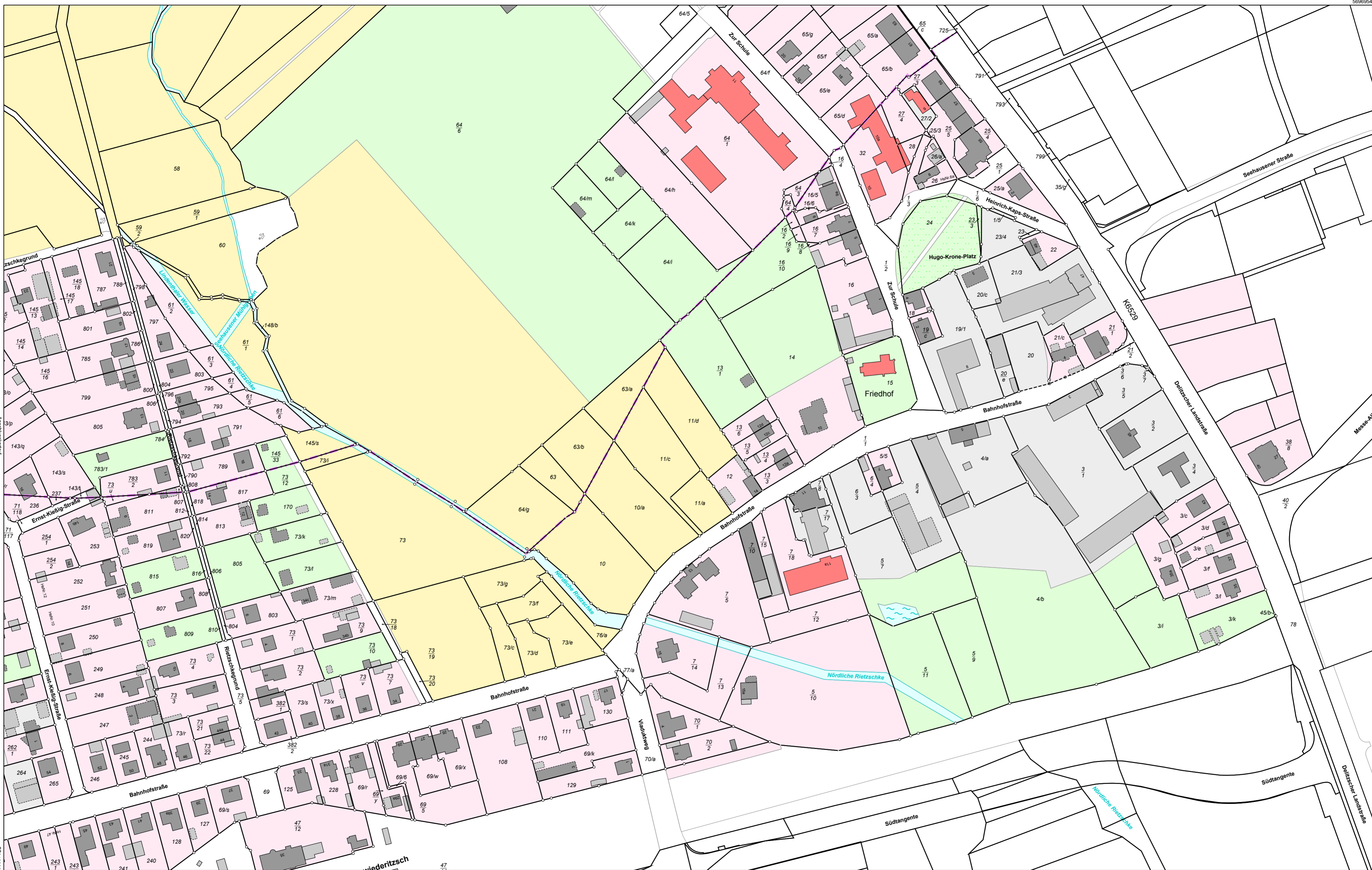


Vermessungsverwaltung des Freistaates Sachsen
 Kreisfreie Stadt Leipzig
 Burgplatz 1
 04109 Leipzig

Kreis Kreisfreie Stadt Leipzig
 Gemarkung Kleinwiederitzsch (5672)

Auszug aus dem
 Liegenschaftskataster
 Fortführungsnachweis
 Karte vor der Fortführung
 Erstellt am 03.08.2022

Fortführungsnachweis 00730



5696414
 Maßstab 1:1500
 0 15 30 45 Meter

Der Auszug aus dem Liegenschaftskataster ist zur Entnahme von Maßstäben, insbesondere von Grenzmaßen oder Grenzabständen nicht geeignet.



Vermessungsverwaltung des Freistaates Sachsen
 Kreisfreie Stadt Leipzig
 Burgplatz 1
 04109 Leipzig

Kreis Kreisfreie Stadt Leipzig
 Gemarkung Kleinwiederitzsch (5672)

Auszug aus dem
 Liegenschaftskataster
 Fortführungsnachweis
 Karte nach der Fortführung
 Erstellt am 03.08.2022

Fortführungsnachweis 00730