



Kreis Kreisfreie Stadt Leipzig
Gemarkung Hartmannsdorf (5544)

Fortführungsnachweis 00371
Fortführungsfallnummer 1

Berichtigung eines Zeichenfehlers

Berichtigung der Flächenangabe

Vor der Fortführung

Grundbuchbezirk	Hartmannsdorf
Grundbuchblatt	123
Laufende Nummer	55
Flurstück	94/4
Gemarkung	Hartmannsdorf
Gemarkungsschlüssel	5544
Lage	ohne Lage
Fläche	1016 m ²
Tatsächliche Nutzung	1016 m ² Gehölz

Nach der Fortführung

Flurstück	94/4
Gemarkung	Hartmannsdorf
Gemarkungsschlüssel	5544
Lage	ohne Lage
Fläche	1007 m ²
Tatsächliche Nutzung	1007 m ² Gehölz
Fläche (gesamt)	1007 m ²
Flächendifferenz	-9 m ²



Kreis Kreisfreie Stadt Leipzig
Gemarkung Hartmannsdorf (5544)

Fortführungsnachweis 00371
Fortführungsfallnummer 2

Berichtigung eines Zeichenfehlers

Vor der Fortführung

Grundbuchbezirk	Hartmannsdorf
Grundbuchblatt	123
Laufende Nummer	55
Flurstück	94/5
Gemarkung	Hartmannsdorf
Gemarkungsschlüssel	5544
Lage	ohne Lage
Fläche	98 m ²
Tatsächliche Nutzung	98 m ² Weg

Nach der Fortführung

Flurstück	94/5
Gemarkung	Hartmannsdorf
Gemarkungsschlüssel	5544
Lage	ohne Lage
Fläche	98 m ²
Tatsächliche Nutzung	98 m ² Weg
Fläche (gesamt)	98 m ²
Flächendifferenz	0 m ²



Kreis Kreisfreie Stadt Leipzig
Gemarkung Hartmannsdorf (5544)

Fortführungsnachweis 00371
Fortführungsfallnummer 3

Berichtigung eines Zeichenfehlers

Berichtigung der Flächenangabe

Vor der Fortführung

Grundbuchbezirk	Hartmannsdorf
Grundbuchblatt	123
Laufende Nummer	55
Flurstück	94/6
Gemarkung	Hartmannsdorf
Gemarkungsschlüssel	5544
Lage	ohne Lage
Fläche	149 m ²
Tatsächliche Nutzung	149 m ² Straßenverkehr

Nach der Fortführung

Flurstück	94/6
Gemarkung	Hartmannsdorf
Gemarkungsschlüssel	5544
Lage	ohne Lage
Fläche	152 m ²
Tatsächliche Nutzung	152 m ² Straßenverkehr
Fläche (gesamt)	152 m ²
Flächendifferenz	3 m ²



Kreis Kreisfreie Stadt Leipzig
Gemarkung Hartmannsdorf (5544)

Fortführungsnachweis 00371
Fortführungsfallnummer 4

Berichtigung eines Zeichenfehlers

Berichtigung der Flächenangabe

Vor der Fortführung

Grundbuchbezirk Hartmannsdorf
Grundbuchblatt 123
Laufende Nummer 14
Flurstück 98/2
Gemarkung Hartmannsdorf
Gemarkungsschlüssel 5544
Lage ohne Lage
Fläche 1151 m²
Tatsächliche Nutzung 1151 m² Gehölz

Nach der Fortführung

Flurstück 98/2
Gemarkung Hartmannsdorf
Gemarkungsschlüssel 5544
Lage ohne Lage
Fläche 1152 m²
Tatsächliche Nutzung 1152 m² Gehölz

Fläche (gesamt) 1152 m²
Flächendifferenz 1 m²



Kreis Kreisfreie Stadt Leipzig
Gemarkung Hartmannsdorf (5544)

Fortführungsnachweis 00371
Fortführungsfallnummer 5

Berichtigung eines Zeichenfehlers

Vor der Fortführung

Grundbuchbezirk	Hartmannsdorf
Grundbuchblatt	123
Laufende Nummer	15
Flurstück	98/3
Gemarkung	Hartmannsdorf
Gemarkungsschlüssel	5544
Lage	ohne Lage
Fläche	209 m ²
Tatsächliche Nutzung	209 m ² Weg

Nach der Fortführung

Flurstück	98/3
Gemarkung	Hartmannsdorf
Gemarkungsschlüssel	5544
Lage	ohne Lage
Fläche	209 m ²
Tatsächliche Nutzung	209 m ² Weg
Fläche (gesamt)	209 m ²
Flächendifferenz	0 m ²



Kreis Kreisfreie Stadt Leipzig
Gemarkung Hartmannsdorf (5544)

Fortführungsnachweis 00371
Fortführungsfallnummer 6

Berichtigung eines Zeichenfehlers

Berichtigung der Flächenangabe

Vor der Fortführung

Grundbuchbezirk	Hartmannsdorf
Grundbuchblatt	123
Laufende Nummer	16
Flurstück	98/4
Gemarkung	Hartmannsdorf
Gemarkungsschlüssel	5544
Lage	ohne Lage
Fläche	1239 m ²
Tatsächliche Nutzung	1239 m ² Straßenverkehr

Nach der Fortführung

Flurstück	98/4
Gemarkung	Hartmannsdorf
Gemarkungsschlüssel	5544
Lage	ohne Lage
Fläche	1276 m ²
Tatsächliche Nutzung	1276 m ² Straßenverkehr
Fläche (gesamt)	1276 m ²
Flächendifferenz	37 m ²



Kreis Kreisfreie Stadt Leipzig
Gemarkung Hartmannsdorf (5544)

Fortführungsnachweis 00371
Fortführungsfallnummer 7

Berichtigung eines Zeichenfehlers

Berichtigung der Flächenangabe

Vor der Fortführung

Grundbuchbezirk	Hartmannsdorf
Grundbuchblatt	123
Laufende Nummer	6
Flurstück	103/2
Gemarkung	Hartmannsdorf
Gemarkungsschlüssel	5544
Lage	ohne Lage
Fläche	1367 m ²
Tatsächliche Nutzung	1367 m ² Gehölz

Nach der Fortführung

Flurstück	103/2
Gemarkung	Hartmannsdorf
Gemarkungsschlüssel	5544
Lage	ohne Lage
Fläche	1360 m ²
Tatsächliche Nutzung	1360 m ² Gehölz
Fläche (gesamt)	1360 m ²
Flächendifferenz	-7 m ²



Kreis Kreisfreie Stadt Leipzig
Gemarkung Hartmannsdorf (5544)

Fortführungsnachweis 00371
Fortführungsfallnummer 8

Berichtigung eines Zeichenfehlers

Berichtigung der Flächenangabe

Vor der Fortführung

Grundbuchbezirk	Hartmannsdorf
Grundbuchblatt	123
Laufende Nummer	7
Flurstück	103/3
Gemarkung	Hartmannsdorf
Gemarkungsschlüssel	5544
Lage	ohne Lage
Fläche	272 m ²
Tatsächliche Nutzung	272 m ² Weg

Nach der Fortführung

Flurstück	103/3
Gemarkung	Hartmannsdorf
Gemarkungsschlüssel	5544
Lage	ohne Lage
Fläche	270 m ²
Tatsächliche Nutzung	270 m ² Weg
Fläche (gesamt)	270 m ²
Flächendifferenz	-2 m ²



Kreis Kreisfreie Stadt Leipzig
Gemarkung Hartmannsdorf (5544)

Fortführungsnachweis 00371
Fortführungsfallnummer 9

Berichtigung eines Zeichenfehlers

Berichtigung der Flächenangabe

Vor der Fortführung

Grundbuchbezirk	Hartmannsdorf
Grundbuchblatt	123
Laufende Nummer	8
Flurstück	103/4
Gemarkung	Hartmannsdorf
Gemarkungsschlüssel	5544
Lage	ohne Lage
Fläche	2959 m ²
Tatsächliche Nutzung	2959 m ² Straßenverkehr

Nach der Fortführung

Flurstück	103/4
Gemarkung	Hartmannsdorf
Gemarkungsschlüssel	5544
Lage	ohne Lage
Fläche	2930 m ²
Tatsächliche Nutzung	2930 m ² Straßenverkehr
Fläche (gesamt)	2930 m ²
Flächendifferenz	-29 m ²



Kreis Kreisfreie Stadt Leipzig
Gemarkung Hartmannsdorf (5544)

Fortführungsnachweis 00371
Fortführungsfallnummer 10

Berichtigung der Flächenangabe

Vor der Fortführung

Grundbuchbezirk Hartmannsdorf
Grundbuchblatt 123
Laufende Nummer 2
Flurstück 104/4
Gemarkung Hartmannsdorf
Gemarkungsschlüssel 5544
Lage ohne Lage
Fläche 553 m²
Tatsächliche Nutzung 553 m² Gehölz

Nach der Fortführung

Flurstück 104/4
Gemarkung Hartmannsdorf
Gemarkungsschlüssel 5544
Lage ohne Lage
Fläche 755 m²
Tatsächliche Nutzung 755 m² Gehölz

Fläche (gesamt) 755 m²
Flächendifferenz 202 m²



Vermessungsverwaltung des Freistaates Sachsen

Kreisfreie Stadt Leipzig
Burgplatz 1
04109 Leipzig

Auszug aus dem Liegenschaftskataster

Fortführungsnachweis

Erstellt am 23.10.2023

Kreis Kreisfreie Stadt Leipzig
Gemarkung Hartmannsdorf (5544)

Fortführungsnachweis 00371
Fortführungsfallnummer 11

Berichtigung der Flächenangabe

Vor der Fortführung

Grundbuchbezirk	Hartmannsdorf
Grundbuchblatt	375
Laufende Nummer	1
Flurstück	104/5
Gemarkung	Hartmannsdorf
Gemarkungsschlüssel	5544
Lage	Bahnlinie Leipzig-Leutzsch- Probstzella
Fläche	1806 m ²
Tatsächliche Nutzung	1806 m ² Bahnverkehr

Nach der Fortführung

Flurstück	104/5
Gemarkung	Hartmannsdorf
Gemarkungsschlüssel	5544
Lage	Bahnlinie Leipzig-Leutzsch- Probstzella
Fläche	1704 m ²
Tatsächliche Nutzung	1704 m ² Bahnverkehr
Fläche (gesamt)	1704 m ²
Flächendifferenz	-102 m ²



Vermessungsverwaltung des Freistaates Sachsen

Kreisfreie Stadt Leipzig
Burgplatz 1
04109 Leipzig

Auszug aus dem Liegenschaftskataster

Fortführungsnachweis

Erstellt am 23.10.2023

Kreis Kreisfreie Stadt Leipzig
Gemarkung Hartmannsdorf (5544)

Fortführungsnachweis 00371
Fortführungsfallnummer 12

Berichtigung der Flächenangabe

Vor der Fortführung

Grundbuchbezirk Hartmannsdorf
Grundbuchblatt 375
Laufende Nummer 1
Flurstück 104/7
Gemarkung Hartmannsdorf
Gemarkungsschlüssel 5544
Lage ohne Lage
Fläche 87 m²
Tatsächliche Nutzung 87 m² Bahnverkehr

Nach der Fortführung

Flurstück 104/7
Gemarkung Hartmannsdorf
Gemarkungsschlüssel 5544
Lage ohne Lage
Fläche 167 m²
Tatsächliche Nutzung 167 m² Bahnverkehr

Fläche (gesamt) 167 m²
Flächendifferenz 80 m²



Vermessungsverwaltung des Freistaates Sachsen

Kreisfreie Stadt Leipzig
Burgplatz 1
04109 Leipzig

Auszug aus dem Liegenschaftskataster

Fortführungsnachweis

Erstellt am 23.10.2023

Kreis Kreisfreie Stadt Leipzig
Gemarkung Hartmannsdorf (5544)

Fortführungsnachweis 00371
Fortführungsfallnummer 13

Berichtigung der Flächenangabe

Vor der Fortführung

Grundbuchbezirk Hartmannsdorf
Grundbuchblatt 375
Laufende Nummer 1
Flurstück 104/8
Gemarkung Hartmannsdorf
Gemarkungsschlüssel 5544
Lage ohne Lage
Fläche 99 m²
Tatsächliche Nutzung 99 m² Bahnverkehr

Nach der Fortführung

Flurstück 104/8
Gemarkung Hartmannsdorf
Gemarkungsschlüssel 5544
Lage ohne Lage
Fläche 191 m²
Tatsächliche Nutzung 191 m² Bahnverkehr

Fläche (gesamt) 191 m²
Flächendifferenz 92 m²



Kreis Kreisfreie Stadt Leipzig
Gemarkung Hartmannsdorf (5544)

Fortführungsnachweis 00371
Fortführungsfallnummer 14

Berichtigung eines Zeichenfehlers

Berichtigung der Flächenangabe

Vor der Fortführung

Grundbuchbezirk	Hartmannsdorf
Grundbuchblatt	123
Laufende Nummer	2
Flurstück	104/9
Gemarkung	Hartmannsdorf
Gemarkungsschlüssel	5544
Lage	ohne Lage
Fläche	7031 m ²
Tatsächliche Nutzung	3689 m ² Wald 3342 m ² Gehölz

Nach der Fortführung

Flurstück	104/9
Gemarkung	Hartmannsdorf
Gemarkungsschlüssel	5544
Lage	ohne Lage
Fläche	7017 m ²
Tatsächliche Nutzung	3337 m ² Gehölz 3680 m ² Wald
Fläche (gesamt)	7017 m ²
Flächendifferenz	-14 m ²



Kreis Kreisfreie Stadt Leipzig
Gemarkung Hartmannsdorf (5544)

Fortführungsnachweis 00371
Fortführungsfallnummer 15

Berichtigung eines Zeichenfehlers

Vor der Fortführung

Grundbuchbezirk	Hartmannsdorf
Grundbuchblatt	123
Laufende Nummer	2
Flurstück	104/10
Gemarkung	Hartmannsdorf
Gemarkungsschlüssel	5544
Lage	ohne Lage
Fläche	439 m ²
Tatsächliche Nutzung	439 m ² Weg

Nach der Fortführung

Flurstück	104/10
Gemarkung	Hartmannsdorf
Gemarkungsschlüssel	5544
Lage	ohne Lage
Fläche	439 m ²
Tatsächliche Nutzung	439 m ² Weg
Fläche (gesamt)	439 m ²
Flächendifferenz	0 m ²



Kreis Kreisfreie Stadt Leipzig
Gemarkung Hartmannsdorf (5544)

Fortführungsnachweis 00371
Fortführungsfallnummer 16

Berichtigung eines Zeichenfehlers

Berichtigung der Flächenangabe

Vor der Fortführung

Grundbuchbezirk	Hartmannsdorf
Grundbuchblatt	123
Laufende Nummer	2
Flurstück	104/11
Gemarkung	Hartmannsdorf
Gemarkungsschlüssel	5544
Lage	ohne Lage
Fläche	6705 m ²
Tatsächliche Nutzung	6705 m ² Straßenverkehr

Nach der Fortführung

Flurstück	104/11
Gemarkung	Hartmannsdorf
Gemarkungsschlüssel	5544
Lage	ohne Lage
Fläche	6723 m ²
Tatsächliche Nutzung	6723 m ² Straßenverkehr
Fläche (gesamt)	6723 m ²
Flächendifferenz	18 m ²



Vermessungsverwaltung des Freistaates Sachsen

Kreisfreie Stadt Leipzig
Burgplatz 1
04109 Leipzig

Auszug aus dem Liegenschaftskataster

Fortführungsnachweis

Erstellt am 23.10.2023

Kreis Kreisfreie Stadt Leipzig
Gemarkung Hartmannsdorf (5544)

Fortführungsnachweis 00371
Fortführungsfallnummer 17

Berichtigung eines Zeichenfehlers

Berichtigung der Flächenangabe

Vor der Fortführung

Grundbuchbezirk	Hartmannsdorf
Grundbuchblatt	123
Laufende Nummer	2
Flurstück	104/12
Gemarkung	Hartmannsdorf
Gemarkungsschlüssel	5544
Lage	ohne Lage
Fläche	1005 m ²
Tatsächliche Nutzung	1005 m ² Weg

Nach der Fortführung

Flurstück	104/12
Gemarkung	Hartmannsdorf
Gemarkungsschlüssel	5544
Lage	ohne Lage
Fläche	1006 m ²
Tatsächliche Nutzung	1006 m ² Weg
Fläche (gesamt)	1006 m ²
Flächendifferenz	1 m ²



Kreis Kreisfreie Stadt Leipzig
Gemarkung Hartmannsdorf (5544)

Fortführungsnachweis 00371
Fortführungsfallnummer 18

Berichtigung eines Zeichenfehlers

Berichtigung der Flächenangabe

Vor der Fortführung

Grundbuchbezirk	Hartmannsdorf
Grundbuchblatt	123
Laufende Nummer	2
Flurstück	104/13
Gemarkung	Hartmannsdorf
Gemarkungsschlüssel	5544
Lage	ohne Lage
Fläche	5090 m ²
Tatsächliche Nutzung	5090 m ² Gehölz

Nach der Fortführung

Flurstück	104/13
Gemarkung	Hartmannsdorf
Gemarkungsschlüssel	5544
Lage	ohne Lage
Fläche	4898 m ²
Tatsächliche Nutzung	4898 m ² Gehölz
Fläche (gesamt)	4898 m ²
Flächendifferenz	-192 m ²



Kreis Kreisfreie Stadt Leipzig
Gemarkung Hartmannsdorf (5544)

Fortführungsnachweis 00371
Fortführungsfallnummer 19

Berichtigung der Flächenangabe

Vor der Fortführung

Grundbuchbezirk Hartmannsdorf
Grundbuchblatt 438
Laufende Nummer 1
Flurstück 106
Gemarkung Hartmannsdorf
Gemarkungsschlüssel 5544
Lage ohne Lage
Fläche 15990 m²
Tatsächliche Nutzung 15990 m² Landwirtschaft

Nach der Fortführung

Flurstück 106
Gemarkung Hartmannsdorf
Gemarkungsschlüssel 5544
Lage ohne Lage
Fläche 16941 m²
Tatsächliche Nutzung 16941 m² Landwirtschaft

Fläche (gesamt) 16941 m²
Flächendifferenz 951 m²



Kreis Kreisfreie Stadt Leipzig
Gemarkung Hartmannsdorf (5544)

Fortführungsnachweis 00371
Fortführungsfallnummer 20

Berichtigung eines Zeichenfehlers

Berichtigung der Flächenangabe

Vor der Fortführung

Grundbuchbezirk	Hartmannsdorf
Grundbuchblatt	123
Laufende Nummer	17
Flurstück	107/4
Gemarkung	Hartmannsdorf
Gemarkungsschlüssel	5544
Lage	ohne Lage
Fläche	731 m ²
Tatsächliche Nutzung	731 m ² Gehölz

Nach der Fortführung

Flurstück	107/4
Gemarkung	Hartmannsdorf
Gemarkungsschlüssel	5544
Lage	ohne Lage
Fläche	728 m ²
Tatsächliche Nutzung	728 m ² Gehölz
Fläche (gesamt)	728 m ²
Flächendifferenz	-3 m ²



Kreis Kreisfreie Stadt Leipzig
Gemarkung Hartmannsdorf (5544)

Fortführungsnachweis 00371
Fortführungsfallnummer 21

Berichtigung eines Zeichenfehlers

Berichtigung der Flächenangabe

Vor der Fortführung

Grundbuchbezirk	Hartmannsdorf
Grundbuchblatt	123
Laufende Nummer	18
Flurstück	107/5
Gemarkung	Hartmannsdorf
Gemarkungsschlüssel	5544
Lage	ohne Lage
Fläche	198 m ²
Tatsächliche Nutzung	198 m ² Weg

Nach der Fortführung

Flurstück	107/5
Gemarkung	Hartmannsdorf
Gemarkungsschlüssel	5544
Lage	ohne Lage
Fläche	197 m ²
Tatsächliche Nutzung	197 m ² Weg
Fläche (gesamt)	197 m ²
Flächendifferenz	-1 m ²



Kreis Kreisfreie Stadt Leipzig
Gemarkung Hartmannsdorf (5544)

Fortführungsnachweis 00371
Fortführungsfallnummer 22

Berichtigung eines Zeichenfehlers

Berichtigung der Flächenangabe

Vor der Fortführung

Grundbuchbezirk	Hartmannsdorf
Grundbuchblatt	123
Laufende Nummer	19
Flurstück	107/6
Gemarkung	Hartmannsdorf
Gemarkungsschlüssel	5544
Lage	ohne Lage
Fläche	5382 m ²
Tatsächliche Nutzung	5382 m ² Straßenverkehr

Nach der Fortführung

Flurstück	107/6
Gemarkung	Hartmannsdorf
Gemarkungsschlüssel	5544
Lage	ohne Lage
Fläche	5356 m ²
Tatsächliche Nutzung	5356 m ² Straßenverkehr
Fläche (gesamt)	5356 m ²
Flächendifferenz	-26 m ²



Kreis Kreisfreie Stadt Leipzig
Gemarkung Hartmannsdorf (5544)

Fortführungsnachweis 00371
Fortführungsfallnummer 23

Berichtigung eines Zeichenfehlers

Berichtigung der Flächenangabe

Vor der Fortführung

Grundbuchbezirk	Hartmannsdorf
Grundbuchblatt	123
Laufende Nummer	20
Flurstück	107/7
Gemarkung	Hartmannsdorf
Gemarkungsschlüssel	5544
Lage	ohne Lage
Fläche	1101 m ²
Tatsächliche Nutzung	1101 m ² Weg

Nach der Fortführung

Flurstück	107/7
Gemarkung	Hartmannsdorf
Gemarkungsschlüssel	5544
Lage	ohne Lage
Fläche	1091 m ²
Tatsächliche Nutzung	1091 m ² Weg
Fläche (gesamt)	1091 m ²
Flächendifferenz	-10 m ²



Kreis Kreisfreie Stadt Leipzig
Gemarkung Hartmannsdorf (5544)

Fortführungsnachweis 00371
Fortführungsfallnummer 24

Berichtigung eines Zeichenfehlers

Berichtigung der Flächenangabe

Vor der Fortführung

Grundbuchbezirk	Hartmannsdorf
Grundbuchblatt	123
Laufende Nummer	21
Flurstück	107/8
Gemarkung	Hartmannsdorf
Gemarkungsschlüssel	5544
Lage	ohne Lage
Fläche	464 m ²
Tatsächliche Nutzung	464 m ² Gehölz

Nach der Fortführung

Flurstück	107/8
Gemarkung	Hartmannsdorf
Gemarkungsschlüssel	5544
Lage	ohne Lage
Fläche	461 m ²
Tatsächliche Nutzung	461 m ² Gehölz
Fläche (gesamt)	461 m ²
Flächendifferenz	-3 m ²



Kreis Kreisfreie Stadt Leipzig
Gemarkung Hartmannsdorf (5544)

Fortführungsnachweis 00371
Fortführungsfallnummer 25

Berichtigung eines Zeichenfehlers

Vor der Fortführung

Grundbuchbezirk Hartmannsdorf
Grundbuchblatt 438
Laufende Nummer 2
Flurstück 107/9
Gemarkung Hartmannsdorf
Gemarkungsschlüssel 5544
Lage ohne Lage
Fläche 13219 m²
Tatsächliche Nutzung 13219 m² Landwirtschaft

Nach der Fortführung

Flurstück 107/9
Gemarkung Hartmannsdorf
Gemarkungsschlüssel 5544
Lage ohne Lage
Fläche 13219 m²
Tatsächliche Nutzung 13219 m² Landwirtschaft

Fläche (gesamt) 13219 m²
Flächendifferenz 0 m²



Kreis Kreisfreie Stadt Leipzig
Gemarkung Hartmannsdorf (5544)

Fortführungsnachweis 00371
Fortführungsfallnummer 26

Berichtigung eines Zeichenfehlers

Veränderung der Lage

Vor der Fortführung

Grundbuchbezirk Hartmannsdorf
Grundbuchblatt 312
Laufende Nummer 5
Flurstück 108/1
Gemarkung Hartmannsdorf
Gemarkungsschlüssel 5544
Lage Knautnaundorfer Straße
Fläche 40402 m²
Tatsächliche Nutzung 40402 m² Landwirtschaft

Nach der Fortführung

Flurstück 108/1
Gemarkung Hartmannsdorf
Gemarkungsschlüssel 5544
Lage ohne Lage
Fläche 40402 m²
Tatsächliche Nutzung 40402 m² Landwirtschaft

Fläche (gesamt) 40402 m²
Flächendifferenz 0 m²



Kreis Kreisfreie Stadt Leipzig
Gemarkung Hartmannsdorf (5544)

Fortführungsnachweis 00371
Fortführungsfallnummer 27

Berichtigung eines Zeichenfehlers

Berichtigung der Flächenangabe

Vor der Fortführung

Grundbuchbezirk	Hartmannsdorf
Grundbuchblatt	123
Laufende Nummer	46
Flurstück	108/2
Gemarkung	Hartmannsdorf
Gemarkungsschlüssel	5544
Lage	ohne Lage
Fläche	564 m ²
Tatsächliche Nutzung	564 m ² Weg

Nach der Fortführung

Flurstück	108/2
Gemarkung	Hartmannsdorf
Gemarkungsschlüssel	5544
Lage	ohne Lage
Fläche	561 m ²
Tatsächliche Nutzung	561 m ² Weg
Fläche (gesamt)	561 m ²
Flächendifferenz	-3 m ²



Kreis Kreisfreie Stadt Leipzig
Gemarkung Hartmannsdorf (5544)

Fortführungsnachweis 00371
Fortführungsfallnummer 28

Berichtigung eines Zeichenfehlers

Berichtigung der Flächenangabe

Vor der Fortführung

Grundbuchbezirk	Hartmannsdorf
Grundbuchblatt	123
Laufende Nummer	46
Flurstück	108/3
Gemarkung	Hartmannsdorf
Gemarkungsschlüssel	5544
Lage	ohne Lage
Fläche	3240 m ²
Tatsächliche Nutzung	3240 m ² Straßenverkehr

Nach der Fortführung

Flurstück	108/3
Gemarkung	Hartmannsdorf
Gemarkungsschlüssel	5544
Lage	ohne Lage
Fläche	3212 m ²
Tatsächliche Nutzung	3212 m ² Straßenverkehr
Fläche (gesamt)	3212 m ²
Flächendifferenz	-28 m ²



Kreis Kreisfreie Stadt Leipzig
Gemarkung Hartmannsdorf (5544)

Fortführungsnachweis 00371
Fortführungsfallnummer 29

Berichtigung eines Zeichenfehlers

Berichtigung der Flächenangabe

Vor der Fortführung

Grundbuchbezirk	Hartmannsdorf
Grundbuchblatt	123
Laufende Nummer	46
Flurstück	108/4
Gemarkung	Hartmannsdorf
Gemarkungsschlüssel	5544
Lage	ohne Lage
Fläche	164 m ²
Tatsächliche Nutzung	164 m ² Weg

Nach der Fortführung

Flurstück	108/4
Gemarkung	Hartmannsdorf
Gemarkungsschlüssel	5544
Lage	ohne Lage
Fläche	158 m ²
Tatsächliche Nutzung	158 m ² Weg
Fläche (gesamt)	158 m ²
Flächendifferenz	-6 m ²



Kreis Kreisfreie Stadt Leipzig
Gemarkung Hartmannsdorf (5544)

Fortführungsnachweis 00371
Fortführungsfallnummer 30

Berichtigung eines Zeichenfehlers

Berichtigung der Flächenangabe

Vor der Fortführung

Grundbuchbezirk	Hartmannsdorf
Grundbuchblatt	123
Laufende Nummer	46
Flurstück	108/5
Gemarkung	Hartmannsdorf
Gemarkungsschlüssel	5544
Lage	ohne Lage
Fläche	30 m ²
Tatsächliche Nutzung	30 m ² Gehölz

Nach der Fortführung

Flurstück	108/5
Gemarkung	Hartmannsdorf
Gemarkungsschlüssel	5544
Lage	ohne Lage
Fläche	26 m ²
Tatsächliche Nutzung	26 m ² Gehölz
Fläche (gesamt)	26 m ²
Flächendifferenz	-4 m ²



Kreis Kreisfreie Stadt Leipzig
Gemarkung Hartmannsdorf (5544)

Fortführungsnachweis 00371
Fortführungsfallnummer 31

Berichtigung eines Zeichenfehlers

Berichtigung der Flächenangabe

Vor der Fortführung

Grundbuchbezirk	Hartmannsdorf
Grundbuchblatt	224
Laufende Nummer	2
Flurstück	109/3
Gemarkung	Hartmannsdorf
Gemarkungsschlüssel	5544
Lage	Knautnaundorfer Straße 138
Fläche	4563 m ²
Tatsächliche Nutzung	4563 m ² Handel und Dienstleistung

Nach der Fortführung

Flurstück	109/3
Gemarkung	Hartmannsdorf
Gemarkungsschlüssel	5544
Lage	Knautnaundorfer Straße 138
Fläche	4593 m ²
Tatsächliche Nutzung	4593 m ² Handel und Dienstleistung
Fläche (gesamt)	4593 m ²
Flächendifferenz	30 m ²



Kreis Kreisfreie Stadt Leipzig
Gemarkung Hartmannsdorf (5544)

Fortführungsnachweis 00371
Fortführungsfallnummer 32

Berichtigung eines Zeichenfehlers

Berichtigung der Flächenangabe

Vor der Fortführung

Grundbuchbezirk	Hartmannsdorf
Grundbuchblatt	353
Laufende Nummer	2
Flurstück	109/4
Gemarkung	Hartmannsdorf
Gemarkungsschlüssel	5544
Lage	Knautnaundorfer Straße
Fläche	149 m ²
Tatsächliche Nutzung	149 m ² Straßenverkehr

Nach der Fortführung

Flurstück	109/4
Gemarkung	Hartmannsdorf
Gemarkungsschlüssel	5544
Lage	Knautnaundorfer Straße
Fläche	166 m ²
Tatsächliche Nutzung	166 m ² Straßenverkehr
Fläche (gesamt)	166 m ²
Flächendifferenz	17 m ²



Kreis Kreisfreie Stadt Leipzig
Gemarkung Hartmannsdorf (5544)

Fortführungsnachweis 00371
Fortführungsfallnummer 33

Berichtigung der Flächenangabe

Vor der Fortführung

Grundbuchbezirk Hartmannsdorf
Grundbuchblatt 34
Laufende Nummer 14
Flurstück 123/1
Gemarkung Hartmannsdorf
Gemarkungsschlüssel 5544
Lage ohne Lage
Fläche 1742 m²
Tatsächliche Nutzung 91 m² Tagebau, Grube, Steinbruch
1651 m² Landwirtschaft

Nach der Fortführung

Flurstück 123/1
Gemarkung Hartmannsdorf
Gemarkungsschlüssel 5544
Lage ohne Lage
Fläche 1962 m²
Tatsächliche Nutzung 1851 m² Landwirtschaft
111 m² Tagebau, Grube,
Steinbruch

Fläche (gesamt) 1962 m²
Flächendifferenz 220 m²



Kreis Kreisfreie Stadt Leipzig
Gemarkung Hartmannsdorf (5544)

Fortführungsnachweis 00371
Fortführungsfallnummer 34

Berichtigung eines Zeichenfehlers

Vor der Fortführung

Grundbuchbezirk	Hartmannsdorf
Grundbuchblatt	170
Laufende Nummer	1
Flurstück	124/1
Gemarkung	Hartmannsdorf
Gemarkungsschlüssel	5544
Lage	ohne Lage
Fläche	4972 m ²
Tatsächliche Nutzung	4972 m ² Landwirtschaft

Nach der Fortführung

Flurstück	124/1
Gemarkung	Hartmannsdorf
Gemarkungsschlüssel	5544
Lage	ohne Lage
Fläche	4972 m ²
Tatsächliche Nutzung	4972 m ² Landwirtschaft
Fläche (gesamt)	4972 m ²
Flächendifferenz	0 m ²



Kreis Kreisfreie Stadt Leipzig
Gemarkung Hartmannsdorf (5544)

Fortführungsnachweis 00371
Fortführungsfallnummer 35

Berichtigung eines Zeichenfehlers

Berichtigung der Flächenangabe

Vor der Fortführung

Grundbuchbezirk	Hartmannsdorf
Grundbuchblatt	123
Laufende Nummer	49
Flurstück	124/2
Gemarkung	Hartmannsdorf
Gemarkungsschlüssel	5544
Lage	ohne Lage
Fläche	133 m ²
Tatsächliche Nutzung	133 m ² Weg

Nach der Fortführung

Flurstück	124/2
Gemarkung	Hartmannsdorf
Gemarkungsschlüssel	5544
Lage	ohne Lage
Fläche	136 m ²
Tatsächliche Nutzung	136 m ² Weg
Fläche (gesamt)	136 m ²
Flächendifferenz	3 m ²



Kreis Kreisfreie Stadt Leipzig
Gemarkung Hartmannsdorf (5544)

Fortführungsnachweis 00371
Fortführungsfallnummer 36

Berichtigung eines Zeichenfehlers

Berichtigung der Flächenangabe

Vor der Fortführung

Grundbuchbezirk	Hartmannsdorf
Grundbuchblatt	123
Laufende Nummer	49
Flurstück	124/3
Gemarkung	Hartmannsdorf
Gemarkungsschlüssel	5544
Lage	ohne Lage
Fläche	1486 m ²
Tatsächliche Nutzung	1486 m ² Straßenverkehr

Nach der Fortführung

Flurstück	124/3
Gemarkung	Hartmannsdorf
Gemarkungsschlüssel	5544
Lage	ohne Lage
Fläche	1515 m ²
Tatsächliche Nutzung	1515 m ² Straßenverkehr
Fläche (gesamt)	1515 m ²
Flächendifferenz	29 m ²



Kreis Kreisfreie Stadt Leipzig
Gemarkung Hartmannsdorf (5544)

Fortführungsnachweis 00371
Fortführungsfallnummer 37

Berichtigung eines Zeichenfehlers

Berichtigung der Flächenangabe

Vor der Fortführung

Grundbuchbezirk	Hartmannsdorf
Grundbuchblatt	123
Laufende Nummer	49
Flurstück	124/4
Gemarkung	Hartmannsdorf
Gemarkungsschlüssel	5544
Lage	ohne Lage
Fläche	644 m ²
Tatsächliche Nutzung	644 m ² Gehölz

Nach der Fortführung

Flurstück	124/4
Gemarkung	Hartmannsdorf
Gemarkungsschlüssel	5544
Lage	ohne Lage
Fläche	674 m ²
Tatsächliche Nutzung	674 m ² Gehölz
Fläche (gesamt)	674 m ²
Flächendifferenz	30 m ²



Kreis Kreisfreie Stadt Leipzig
Gemarkung Hartmannsdorf (5544)

Fortführungsnachweis 00371
Fortführungsfallnummer 38

Berichtigung eines Zeichenfehlers

Berichtigung der Flächenangabe

Vor der Fortführung

Grundbuchbezirk	Hartmannsdorf
Grundbuchblatt	123
Laufende Nummer	47
Flurstück	124/5
Gemarkung	Hartmannsdorf
Gemarkungsschlüssel	5544
Lage	ohne Lage
Fläche	3029 m ²
Tatsächliche Nutzung	119 m ² Stehendes Gewässer 525 m ² Stehendes Gewässer 2385 m ² Versorgungsanlage

Nach der Fortführung

Flurstück	124/5
Gemarkung	Hartmannsdorf
Gemarkungsschlüssel	5544
Lage	ohne Lage
Fläche	3023 m ²
Tatsächliche Nutzung	113 m ² Stehendes Gewässer 510 m ² Stehendes Gewässer 2400 m ² Versorgungsanlage
Fläche (gesamt)	3023 m ²
Flächendifferenz	-6 m ²



Kreis Kreisfreie Stadt Leipzig
Gemarkung Hartmannsdorf (5544)

Fortführungsnachweis 00371
Fortführungsfallnummer 39

Berichtigung eines Zeichenfehlers

Berichtigung der Flächenangabe

Vor der Fortführung

Grundbuchbezirk	Hartmannsdorf
Grundbuchblatt	123
Laufende Nummer	49
Flurstück	124/6
Gemarkung	Hartmannsdorf
Gemarkungsschlüssel	5544
Lage	ohne Lage
Fläche	4370 m ²
Tatsächliche Nutzung	4370 m ² Gehölz

Nach der Fortführung

Flurstück	124/6
Gemarkung	Hartmannsdorf
Gemarkungsschlüssel	5544
Lage	ohne Lage
Fläche	4312 m ²
Tatsächliche Nutzung	4312 m ² Gehölz
Fläche (gesamt)	4312 m ²
Flächendifferenz	-58 m ²



Vermessungsverwaltung des Freistaates Sachsen

Kreisfreie Stadt Leipzig
Burgplatz 1
04109 Leipzig

Auszug aus dem Liegenschaftskataster

Fortführungsnachweis

Erstellt am 23.10.2023

Kreis Kreisfreie Stadt Leipzig
Gemarkung Hartmannsdorf (5544)

Fortführungsnachweis 00371
Fortführungsfallnummer 40

Berichtigung der Flächenangabe

Vor der Fortführung

Grundbuchbezirk Hartmannsdorf
Grundbuchblatt 123
Laufende Nummer 49
Flurstück 124/7
Gemarkung Hartmannsdorf
Gemarkungsschlüssel 5544
Lage ohne Lage
Fläche 387 m²
Tatsächliche Nutzung 387 m² Weg

Nach der Fortführung

Flurstück 124/7
Gemarkung Hartmannsdorf
Gemarkungsschlüssel 5544
Lage ohne Lage
Fläche 397 m²
Tatsächliche Nutzung 397 m² Weg

Fläche (gesamt) 397 m²
Flächendifferenz 10 m²



Kreis Kreisfreie Stadt Leipzig
Gemarkung Hartmannsdorf (5544)

Fortführungsnachweis 00371
Fortführungsfallnummer 41

Berichtigung eines Zeichenfehlers

Berichtigung der Flächenangabe

Vor der Fortführung

Grundbuchbezirk	Hartmannsdorf
Grundbuchblatt	353
Laufende Nummer	3
Flurstück	124/8
Gemarkung	Hartmannsdorf
Gemarkungsschlüssel	5544
Lage	Knautnaundorfer Straße
Fläche	366 m ²
Tatsächliche Nutzung	366 m ² Straßenverkehr

Nach der Fortführung

Flurstück	124/8
Gemarkung	Hartmannsdorf
Gemarkungsschlüssel	5544
Lage	Knautnaundorfer Straße
Fläche	348 m ²
Tatsächliche Nutzung	348 m ² Straßenverkehr
Fläche (gesamt)	348 m ²
Flächendifferenz	-18 m ²



Kreis Kreisfreie Stadt Leipzig
Gemarkung Hartmannsdorf (5544)

Fortführungsnachweis 00371
Fortführungsfallnummer 42

Berichtigung eines Zeichenfehlers

Berichtigung der Flächenangabe

Vor der Fortführung

Grundbuchbezirk	Hartmannsdorf
Grundbuchblatt	353
Laufende Nummer	4
Flurstück	125/4
Gemarkung	Hartmannsdorf
Gemarkungsschlüssel	5544
Lage	Knautnaundorfer Straße
Fläche	1224 m ²
Tatsächliche Nutzung	1224 m ² Straßenverkehr

Nach der Fortführung

Flurstück	125/4
Gemarkung	Hartmannsdorf
Gemarkungsschlüssel	5544
Lage	Knautnaundorfer Straße
Fläche	1281 m ²
Tatsächliche Nutzung	1281 m ² Straßenverkehr
Fläche (gesamt)	1281 m ²
Flächendifferenz	57 m ²



Kreis Kreisfreie Stadt Leipzig
Gemarkung Hartmannsdorf (5544)

Fortführungsnachweis 00371
Fortführungsfallnummer 43

Berichtigung eines Zeichenfehlers

Berichtigung der Flächenangabe

Vor der Fortführung

Grundbuchbezirk	Hartmannsdorf
Grundbuchblatt	123
Laufende Nummer	50
Flurstück	125/5
Gemarkung	Hartmannsdorf
Gemarkungsschlüssel	5544
Lage	ohne Lage
Fläche	1786 m ²
Tatsächliche Nutzung	1786 m ² Weg

Nach der Fortführung

Flurstück	125/5
Gemarkung	Hartmannsdorf
Gemarkungsschlüssel	5544
Lage	ohne Lage
Fläche	1780 m ²
Tatsächliche Nutzung	1780 m ² Weg
Fläche (gesamt)	1780 m ²
Flächendifferenz	-6 m ²



Kreis Kreisfreie Stadt Leipzig
Gemarkung Hartmannsdorf (5544)

Fortführungsnachweis 00371
Fortführungsfallnummer 44

Berichtigung eines Zeichenfehlers

Berichtigung der Flächenangabe

Vor der Fortführung

Grundbuchbezirk	Hartmannsdorf
Grundbuchblatt	353
Laufende Nummer	4
Flurstück	125/6
Gemarkung	Hartmannsdorf
Gemarkungsschlüssel	5544
Lage	ohne Lage
Fläche	324 m ²
Tatsächliche Nutzung	324 m ² Gehölz

Nach der Fortführung

Flurstück	125/6
Gemarkung	Hartmannsdorf
Gemarkungsschlüssel	5544
Lage	ohne Lage
Fläche	316 m ²
Tatsächliche Nutzung	316 m ² Gehölz
Fläche (gesamt)	316 m ²
Flächendifferenz	-8 m ²



Kreis Kreisfreie Stadt Leipzig
Gemarkung Hartmannsdorf (5544)

Fortführungsnachweis 00371
Fortführungsfallnummer 45

Berichtigung eines Zeichenfehlers

Vor der Fortführung

Grundbuchbezirk Hartmannsdorf
Grundbuchblatt 170
Laufende Nummer 2
Flurstück 125/7
Gemarkung Hartmannsdorf
Gemarkungsschlüssel 5544
Lage ohne Lage
Fläche 43967 m²
Tatsächliche Nutzung 43967 m² Landwirtschaft

Nach der Fortführung

Flurstück 125/7
Gemarkung Hartmannsdorf
Gemarkungsschlüssel 5544
Lage ohne Lage
Fläche 43967 m²
Tatsächliche Nutzung 43967 m² Landwirtschaft

Fläche (gesamt) 43967 m²
Flächendifferenz 0 m²



Kreis Kreisfreie Stadt Leipzig
Gemarkung Hartmannsdorf (5544)

Fortführungsnachweis 00371
Fortführungsfallnummer 46

Berichtigung eines Zeichenfehlers

Vor der Fortführung

Grundbuchbezirk	Hartmannsdorf
Grundbuchblatt	45
Laufende Nummer	1
Flurstück	127/1
Gemarkung	Hartmannsdorf
Gemarkungsschlüssel	5544
Lage	ohne Lage
Fläche	3818 m ²
Tatsächliche Nutzung	3818 m ² Landwirtschaft

Nach der Fortführung

Flurstück	127/1
Gemarkung	Hartmannsdorf
Gemarkungsschlüssel	5544
Lage	ohne Lage
Fläche	3818 m ²
Tatsächliche Nutzung	3818 m ² Landwirtschaft
Fläche (gesamt)	3818 m ²
Flächendifferenz	0 m ²



Vermessungsverwaltung des Freistaates Sachsen

Kreisfreie Stadt Leipzig
Burgplatz 1
04109 Leipzig

Auszug aus dem Liegenschaftskataster

Fortführungsnachweis

Erstellt am 23.10.2023

Kreis Kreisfreie Stadt Leipzig
Gemarkung Hartmannsdorf (5544)

Fortführungsnachweis 00371
Fortführungsfallnummer 47

Berichtigung eines Zeichenfehlers

Vor der Fortführung

Grundbuchbezirk	Hartmannsdorf
Grundbuchblatt	123
Laufende Nummer	45
Flurstück	127/2
Gemarkung	Hartmannsdorf
Gemarkungsschlüssel	5544
Lage	ohne Lage
Fläche	98 m ²
Tatsächliche Nutzung	98 m ² Weg

Nach der Fortführung

Flurstück	127/2
Gemarkung	Hartmannsdorf
Gemarkungsschlüssel	5544
Lage	ohne Lage
Fläche	98 m ²
Tatsächliche Nutzung	98 m ² Weg
Fläche (gesamt)	98 m ²
Flächendifferenz	0 m ²



Kreis Kreisfreie Stadt Leipzig
Gemarkung Hartmannsdorf (5544)

Fortführungsnachweis 00371
Fortführungsfallnummer 48

Berichtigung eines Zeichenfehlers

Berichtigung der Flächenangabe

Vor der Fortführung

Grundbuchbezirk	Hartmannsdorf
Grundbuchblatt	123
Laufende Nummer	45
Flurstück	127/3
Gemarkung	Hartmannsdorf
Gemarkungsschlüssel	5544
Lage	ohne Lage
Fläche	1083 m ²
Tatsächliche Nutzung	1083 m ² Straßenverkehr

Nach der Fortführung

Flurstück	127/3
Gemarkung	Hartmannsdorf
Gemarkungsschlüssel	5544
Lage	ohne Lage
Fläche	1085 m ²
Tatsächliche Nutzung	1085 m ² Straßenverkehr
Fläche (gesamt)	1085 m ²
Flächendifferenz	2 m ²



Vermessungsverwaltung des Freistaates Sachsen

Kreisfreie Stadt Leipzig
Burgplatz 1
04109 Leipzig

Auszug aus dem Liegenschaftskataster

Fortführungsnachweis

Erstellt am 23.10.2023

Kreis Kreisfreie Stadt Leipzig
Gemarkung Hartmannsdorf (5544)

Fortführungsnachweis 00371
Fortführungsfallnummer 49

Berichtigung eines Zeichenfehlers

Berichtigung der Flächenangabe

Vor der Fortführung

Grundbuchbezirk	Hartmannsdorf
Grundbuchblatt	123
Laufende Nummer	45
Flurstück	127/4
Gemarkung	Hartmannsdorf
Gemarkungsschlüssel	5544
Lage	ohne Lage
Fläche	309 m ²
Tatsächliche Nutzung	309 m ² Gehölz

Nach der Fortführung

Flurstück	127/4
Gemarkung	Hartmannsdorf
Gemarkungsschlüssel	5544
Lage	ohne Lage
Fläche	311 m ²
Tatsächliche Nutzung	311 m ² Gehölz
Fläche (gesamt)	311 m ²
Flächendifferenz	2 m ²



Kreis Kreisfreie Stadt Leipzig
Gemarkung Hartmannsdorf (5544)

Fortführungsnachweis 00371
Fortführungsfallnummer 50

Berichtigung eines Zeichenfehlers

Berichtigung der Flächenangabe

Vor der Fortführung

Grundbuchbezirk	Hartmannsdorf
Grundbuchblatt	123
Laufende Nummer	37
Flurstück	127/5
Gemarkung	Hartmannsdorf
Gemarkungsschlüssel	5544
Lage	ohne Lage
Fläche	2304 m ²
Tatsächliche Nutzung	240 m ² Stehendes Gewässer 1280 m ² Stehendes Gewässer 471 m ² Versorgungsanlage 313 m ² Versorgungsanlage

Nach der Fortführung

Flurstück	127/5
Gemarkung	Hartmannsdorf
Gemarkungsschlüssel	5544
Lage	ohne Lage
Fläche	2328 m ²
Tatsächliche Nutzung	249 m ² Stehendes Gewässer 1313 m ² Stehendes Gewässer 447 m ² Versorgungsanlage 319 m ² Versorgungsanlage
Fläche (gesamt)	2328 m ²
Flächendifferenz	24 m ²



Vermessungsverwaltung des Freistaates Sachsen

Kreisfreie Stadt Leipzig
Burgplatz 1
04109 Leipzig

Auszug aus dem Liegenschaftskataster

Fortführungsnachweis

Erstellt am 23.10.2023

Kreis Kreisfreie Stadt Leipzig
Gemarkung Hartmannsdorf (5544)

Fortführungsnachweis 00371
Fortführungsfallnummer 51

Berichtigung eines Zeichenfehlers

Berichtigung der Flächenangabe

Vor der Fortführung

Grundbuchbezirk	Hartmannsdorf
Grundbuchblatt	123
Laufende Nummer	45
Flurstück	127/6
Gemarkung	Hartmannsdorf
Gemarkungsschlüssel	5544
Lage	ohne Lage
Fläche	2385 m ²
Tatsächliche Nutzung	2385 m ² Gehölz

Nach der Fortführung

Flurstück	127/6
Gemarkung	Hartmannsdorf
Gemarkungsschlüssel	5544
Lage	ohne Lage
Fläche	2449 m ²
Tatsächliche Nutzung	2449 m ² Gehölz
Fläche (gesamt)	2449 m ²
Flächendifferenz	64 m ²



Kreis Kreisfreie Stadt Leipzig
Gemarkung Hartmannsdorf (5544)

Fortführungsnachweis 00371
Fortführungsfallnummer 52

Berichtigung eines Zeichenfehlers

Berichtigung der Flächenangabe

Vor der Fortführung

Grundbuchbezirk	Hartmannsdorf
Grundbuchblatt	353
Laufende Nummer	5
Flurstück	127/7
Gemarkung	Hartmannsdorf
Gemarkungsschlüssel	5544
Lage	Knautnaundorfer Straße
Fläche	483 m ²
Tatsächliche Nutzung	483 m ² Straßenverkehr

Nach der Fortführung

Flurstück	127/7
Gemarkung	Hartmannsdorf
Gemarkungsschlüssel	5544
Lage	Knautnaundorfer Straße
Fläche	491 m ²
Tatsächliche Nutzung	491 m ² Straßenverkehr
Fläche (gesamt)	491 m ²
Flächendifferenz	8 m ²



Vermessungsverwaltung des Freistaates Sachsen

Kreisfreie Stadt Leipzig
Burgplatz 1
04109 Leipzig

Auszug aus dem Liegenschaftskataster

Fortführungsnachweis

Erstellt am 23.10.2023

Kreis Kreisfreie Stadt Leipzig
Gemarkung Hartmannsdorf (5544)

Fortführungsnachweis 00371
Fortführungsfallnummer 53

Berichtigung eines Zeichenfehlers

Vor der Fortführung

Grundbuchbezirk	Hartmannsdorf
Grundbuchblatt	170
Laufende Nummer	4
Flurstück	129/1
Gemarkung	Hartmannsdorf
Gemarkungsschlüssel	5544
Lage	ohne Lage
Fläche	14228 m ²
Tatsächliche Nutzung	14228 m ² Landwirtschaft

Nach der Fortführung

Flurstück	129/1
Gemarkung	Hartmannsdorf
Gemarkungsschlüssel	5544
Lage	ohne Lage
Fläche	14228 m ²
Tatsächliche Nutzung	14228 m ² Landwirtschaft
Fläche (gesamt)	14228 m ²
Flächendifferenz	0 m ²



Kreis Kreisfreie Stadt Leipzig
Gemarkung Hartmannsdorf (5544)

Fortführungsnachweis 00371
Fortführungsfallnummer 54

Berichtigung eines Zeichenfehlers

Berichtigung der Flächenangabe

Vor der Fortführung

Grundbuchbezirk	Hartmannsdorf
Grundbuchblatt	123
Laufende Nummer	51
Flurstück	129/2
Gemarkung	Hartmannsdorf
Gemarkungsschlüssel	5544
Lage	ohne Lage
Fläche	333 m ²
Tatsächliche Nutzung	333 m ² Weg

Nach der Fortführung

Flurstück	129/2
Gemarkung	Hartmannsdorf
Gemarkungsschlüssel	5544
Lage	ohne Lage
Fläche	338 m ²
Tatsächliche Nutzung	338 m ² Weg
Fläche (gesamt)	338 m ²
Flächendifferenz	5 m ²



Kreis Kreisfreie Stadt Leipzig
Gemarkung Hartmannsdorf (5544)

Fortführungsnachweis 00371
Fortführungsfallnummer 55

Berichtigung eines Zeichenfehlers

Berichtigung der Flächenangabe

Vor der Fortführung

Grundbuchbezirk	Hartmannsdorf
Grundbuchblatt	123
Laufende Nummer	51
Flurstück	129/3
Gemarkung	Hartmannsdorf
Gemarkungsschlüssel	5544
Lage	ohne Lage
Fläche	3517 m ²
Tatsächliche Nutzung	3517 m ² Straßenverkehr

Nach der Fortführung

Flurstück	129/3
Gemarkung	Hartmannsdorf
Gemarkungsschlüssel	5544
Lage	ohne Lage
Fläche	3573 m ²
Tatsächliche Nutzung	3573 m ² Straßenverkehr
Fläche (gesamt)	3573 m ²
Flächendifferenz	56 m ²



Kreis Kreisfreie Stadt Leipzig
Gemarkung Hartmannsdorf (5544)

Fortführungsnachweis 00371
Fortführungsfallnummer 56

Berichtigung eines Zeichenfehlers

Berichtigung der Flächenangabe

Vor der Fortführung

Grundbuchbezirk	Hartmannsdorf
Grundbuchblatt	123
Laufende Nummer	51
Flurstück	129/4
Gemarkung	Hartmannsdorf
Gemarkungsschlüssel	5544
Lage	ohne Lage
Fläche	901 m ²
Tatsächliche Nutzung	901 m ² Gehölz

Nach der Fortführung

Flurstück	129/4
Gemarkung	Hartmannsdorf
Gemarkungsschlüssel	5544
Lage	ohne Lage
Fläche	915 m ²
Tatsächliche Nutzung	915 m ² Gehölz
Fläche (gesamt)	915 m ²
Flächendifferenz	14 m ²



Kreis Kreisfreie Stadt Leipzig
Gemarkung Hartmannsdorf (5544)

Fortführungsnachweis 00371
Fortführungsfallnummer 57

Berichtigung eines Zeichenfehlers

Berichtigung der Flächenangabe

Vor der Fortführung

Grundbuchbezirk	Hartmannsdorf
Grundbuchblatt	123
Laufende Nummer	48
Flurstück	129/5
Gemarkung	Hartmannsdorf
Gemarkungsschlüssel	5544
Lage	ohne Lage
Fläche	7230 m ²
Tatsächliche Nutzung	4920 m ² Stehendes Gewässer 1015 m ² Versorgungsanlage 1295 m ² Versorgungsanlage

Nach der Fortführung

Flurstück	129/5
Gemarkung	Hartmannsdorf
Gemarkungsschlüssel	5544
Lage	ohne Lage
Fläche	7311 m ²
Tatsächliche Nutzung	4974 m ² Stehendes Gewässer 1033 m ² Versorgungsanlage 1304 m ² Versorgungsanlage
Fläche (gesamt)	7311 m ²
Flächendifferenz	81 m ²



Vermessungsverwaltung des Freistaates Sachsen

Kreisfreie Stadt Leipzig
Burgplatz 1
04109 Leipzig

Auszug aus dem Liegenschaftskataster

Fortführungsnachweis

Erstellt am 23.10.2023

Kreis Kreisfreie Stadt Leipzig
Gemarkung Hartmannsdorf (5544)

Fortführungsnachweis 00371
Fortführungsfallnummer 58

Berichtigung eines Zeichenfehlers

Berichtigung der Flächenangabe

Vor der Fortführung

Grundbuchbezirk	Hartmannsdorf
Grundbuchblatt	123
Laufende Nummer	51
Flurstück	129/6
Gemarkung	Hartmannsdorf
Gemarkungsschlüssel	5544
Lage	ohne Lage
Fläche	3088 m ²
Tatsächliche Nutzung	3088 m ² Gehölz

Nach der Fortführung

Flurstück	129/6
Gemarkung	Hartmannsdorf
Gemarkungsschlüssel	5544
Lage	ohne Lage
Fläche	3124 m ²
Tatsächliche Nutzung	3124 m ² Gehölz
Fläche (gesamt)	3124 m ²
Flächendifferenz	36 m ²



Kreis Kreisfreie Stadt Leipzig
Gemarkung Hartmannsdorf (5544)

Fortführungsnachweis 00371
Fortführungsfallnummer 59

Berichtigung eines Zeichenfehlers

Berichtigung der Flächenangabe

Vor der Fortführung

Grundbuchbezirk	Hartmannsdorf
Grundbuchblatt	353
Laufende Nummer	6
Flurstück	129/7
Gemarkung	Hartmannsdorf
Gemarkungsschlüssel	5544
Lage	Knautnaundorfer Straße
Fläche	1713 m ²
Tatsächliche Nutzung	1713 m ² Straßenverkehr

Nach der Fortführung

Flurstück	129/7
Gemarkung	Hartmannsdorf
Gemarkungsschlüssel	5544
Lage	Knautnaundorfer Straße
Fläche	1709 m ²
Tatsächliche Nutzung	1709 m ² Straßenverkehr
Fläche (gesamt)	1709 m ²
Flächendifferenz	-4 m ²



Kreis Kreisfreie Stadt Leipzig
Gemarkung Hartmannsdorf (5544)

Fortführungsnachweis 00371
Fortführungsfallnummer 60

Berichtigung der Flächenangabe

Vor der Fortführung

Grundbuchbezirk Hartmannsdorf
Grundbuchblatt 77
Laufende Nummer 1
Flurstück 131/2
Gemarkung Hartmannsdorf
Gemarkungsschlüssel 5544
Lage ohne Lage
Fläche 1199 m²
Tatsächliche Nutzung 1199 m² Fließgewässer

Nach der Fortführung

Flurstück 131/2
Gemarkung Hartmannsdorf
Gemarkungsschlüssel 5544
Lage ohne Lage
Fläche 2251 m²
Tatsächliche Nutzung 2251 m² Fließgewässer

Fläche (gesamt) 2251 m²
Flächendifferenz 1052 m²



Vermessungsverwaltung des Freistaates Sachsen

Kreisfreie Stadt Leipzig
Burgplatz 1
04109 Leipzig

Auszug aus dem Liegenschaftskataster

Fortführungsnachweis

Erstellt am 23.10.2023

Kreis Kreisfreie Stadt Leipzig
Gemarkung Hartmannsdorf (5544)

Fortführungsnachweis 00371
Fortführungsfallnummer 61

Berichtigung der Flächenangabe

Vor der Fortführung

Grundbuchbezirk	Hartmannsdorf
Grundbuchblatt	77
Laufende Nummer	1
Flurstück	131/3
Gemarkung	Hartmannsdorf
Gemarkungsschlüssel	5544
Lage	Bahnlinie Leipzig-Leutzsch- Probstzella
Fläche	2306 m ²
Tatsächliche Nutzung	2306 m ² Bahnverkehr

Nach der Fortführung

Flurstück	131/3
Gemarkung	Hartmannsdorf
Gemarkungsschlüssel	5544
Lage	Bahnlinie Leipzig-Leutzsch- Probstzella
Fläche	1178 m ²
Tatsächliche Nutzung	1178 m ² Bahnverkehr
Fläche (gesamt)	1178 m ²
Flächendifferenz	-1128 m ²



Kreis Kreisfreie Stadt Leipzig
Gemarkung Hartmannsdorf (5544)

Fortführungsnachweis 00371
Fortführungsfallnummer 62

Berichtigung eines Zeichenfehlers

Berichtigung der Flächenangabe

Vor der Fortführung

Grundbuchbezirk	Hartmannsdorf
Grundbuchblatt	353
Laufende Nummer	8
Flurstück	132/1
Gemarkung	Hartmannsdorf
Gemarkungsschlüssel	5544
Lage	Knautnaundorfer Straße
Fläche	1381 m ²
Tatsächliche Nutzung	1381 m ² Straßenverkehr

Nach der Fortführung

Flurstück	132/1
Gemarkung	Hartmannsdorf
Gemarkungsschlüssel	5544
Lage	Knautnaundorfer Straße
Fläche	1396 m ²
Tatsächliche Nutzung	1396 m ² Straßenverkehr
Fläche (gesamt)	1396 m ²
Flächendifferenz	15 m ²



Kreis Kreisfreie Stadt Leipzig
Gemarkung Hartmannsdorf (5544)

Fortführungsnachweis 00371
Fortführungsfallnummer 63

Berichtigung eines Zeichenfehlers

Berichtigung der Flächenangabe

Vor der Fortführung

Grundbuchbezirk	Hartmannsdorf
Grundbuchblatt	123
Laufende Nummer	10
Flurstück	132/2
Gemarkung	Hartmannsdorf
Gemarkungsschlüssel	5544
Lage	ohne Lage
Fläche	722 m ²
Tatsächliche Nutzung	722 m ² Weg

Nach der Fortführung

Flurstück	132/2
Gemarkung	Hartmannsdorf
Gemarkungsschlüssel	5544
Lage	ohne Lage
Fläche	726 m ²
Tatsächliche Nutzung	726 m ² Weg
Fläche (gesamt)	726 m ²
Flächendifferenz	4 m ²



Kreis Kreisfreie Stadt Leipzig
Gemarkung Hartmannsdorf (5544)

Fortführungsnachweis 00371
Fortführungsfallnummer 64

Berichtigung eines Zeichenfehlers

Vor der Fortführung

Grundbuchbezirk Hartmannsdorf
Grundbuchblatt 77
Laufende Nummer 1
Flurstück 132/3
Gemarkung Hartmannsdorf
Gemarkungsschlüssel 5544
Lage ohne Lage
Fläche 7317 m²
Tatsächliche Nutzung 7317 m² Landwirtschaft

Nach der Fortführung

Flurstück 132/3
Gemarkung Hartmannsdorf
Gemarkungsschlüssel 5544
Lage ohne Lage
Fläche 7317 m²
Tatsächliche Nutzung 7317 m² Landwirtschaft

Fläche (gesamt) 7317 m²
Flächendifferenz 0 m²



Vermessungsverwaltung des Freistaates Sachsen

Kreisfreie Stadt Leipzig
Burgplatz 1
04109 Leipzig

Auszug aus dem Liegenschaftskataster

Fortführungsnachweis

Erstellt am 23.10.2023

Kreis Kreisfreie Stadt Leipzig
Gemarkung Hartmannsdorf (5544)

Fortführungsnachweis 00371
Fortführungsfallnummer 65

Berichtigung der Flächenangabe

Vor der Fortführung

Grundbuchbezirk	Hartmannsdorf
Grundbuchblatt	123
Laufende Nummer	38
Flurstück	136/1
Gemarkung	Hartmannsdorf
Gemarkungsschlüssel	5544
Lage	Knautnaundorfer Straße
Fläche	181 m ²
Tatsächliche Nutzung	181 m ² Straßenverkehr

Nach der Fortführung

Flurstück	136/1
Gemarkung	Hartmannsdorf
Gemarkungsschlüssel	5544
Lage	Knautnaundorfer Straße
Fläche	180 m ²
Tatsächliche Nutzung	180 m ² Straßenverkehr
Fläche (gesamt)	180 m ²
Flächendifferenz	-1 m ²



Kreis Kreisfreie Stadt Leipzig
Gemarkung Hartmannsdorf (5544)

Fortführungsnachweis 00371
Fortführungsfallnummer 66

Berichtigung eines Zeichenfehlers

Berichtigung der Flächenangabe

Vor der Fortführung

Grundbuchbezirk	Hartmannsdorf
Grundbuchblatt	353
Laufende Nummer	9
Flurstück	136/2
Gemarkung	Hartmannsdorf
Gemarkungsschlüssel	5544
Lage	Knautnaundorfer Straße
Fläche	985 m ²
Tatsächliche Nutzung	985 m ² Straßenverkehr

Nach der Fortführung

Flurstück	136/2
Gemarkung	Hartmannsdorf
Gemarkungsschlüssel	5544
Lage	Knautnaundorfer Straße
Fläche	993 m ²
Tatsächliche Nutzung	993 m ² Straßenverkehr
Fläche (gesamt)	993 m ²
Flächendifferenz	8 m ²



Kreis Kreisfreie Stadt Leipzig
Gemarkung Hartmannsdorf (5544)

Fortführungsnachweis 00371
Fortführungsfallnummer 67

Berichtigung eines Zeichenfehlers

Berichtigung der Flächenangabe

Vor der Fortführung

Grundbuchbezirk	Hartmannsdorf
Grundbuchblatt	123
Laufende Nummer	40
Flurstück	136/3
Gemarkung	Hartmannsdorf
Gemarkungsschlüssel	5544
Lage	ohne Lage
Fläche	434 m ²
Tatsächliche Nutzung	434 m ² Weg

Nach der Fortführung

Flurstück	136/3
Gemarkung	Hartmannsdorf
Gemarkungsschlüssel	5544
Lage	ohne Lage
Fläche	437 m ²
Tatsächliche Nutzung	437 m ² Weg
Fläche (gesamt)	437 m ²
Flächendifferenz	3 m ²



Vermessungsverwaltung des Freistaates Sachsen

Kreisfreie Stadt Leipzig
Burgplatz 1
04109 Leipzig

Auszug aus dem Liegenschaftskataster

Fortführungsnachweis

Erstellt am 23.10.2023

Kreis Kreisfreie Stadt Leipzig
Gemarkung Hartmannsdorf (5544)

Fortführungsnachweis 00371
Fortführungsfallnummer 68

Berichtigung eines Zeichenfehlers

Vor der Fortführung

Grundbuchbezirk Hartmannsdorf
Grundbuchblatt 143
Laufende Nummer 2
Flurstück 136/4
Gemarkung Hartmannsdorf
Gemarkungsschlüssel 5544
Lage ohne Lage
Fläche 6240 m²
Tatsächliche Nutzung 6240 m² Landwirtschaft

Nach der Fortführung

Flurstück 136/4
Gemarkung Hartmannsdorf
Gemarkungsschlüssel 5544
Lage ohne Lage
Fläche 6240 m²
Tatsächliche Nutzung 6240 m² Landwirtschaft

Fläche (gesamt) 6240 m²
Flächendifferenz 0 m²



Kreis Kreisfreie Stadt Leipzig
Gemarkung Hartmannsdorf (5544)

Fortführungsnachweis 00371
Fortführungsfallnummer 69

Berichtigung der Flächenangabe

Vor der Fortführung

Grundbuchbezirk Hartmannsdorf
Grundbuchblatt 123
Laufende Nummer 29
Flurstück 137/3
Gemarkung Hartmannsdorf
Gemarkungsschlüssel 5544
Lage ohne Lage
Fläche 3483 m²
Tatsächliche Nutzung 3483 m² Straßenverkehr

Nach der Fortführung

Flurstück 137/3
Gemarkung Hartmannsdorf
Gemarkungsschlüssel 5544
Lage ohne Lage
Fläche 3481 m²
Tatsächliche Nutzung 3481 m² Straßenverkehr

Fläche (gesamt) 3481 m²
Flächendifferenz -2 m²



Kreis Kreisfreie Stadt Leipzig
Gemarkung Hartmannsdorf (5544)

Fortführungsnachweis 00371
Fortführungsfallnummer 70

Berichtigung der Flächenangabe

Vor der Fortführung

Grundbuchbezirk Hartmannsdorf
Grundbuchblatt 123
Laufende Nummer 34
Flurstück 137/5
Gemarkung Hartmannsdorf
Gemarkungsschlüssel 5544
Lage ohne Lage
Fläche 173 m²
Tatsächliche Nutzung 173 m² Versorgungsanlage

Nach der Fortführung

Flurstück 137/5
Gemarkung Hartmannsdorf
Gemarkungsschlüssel 5544
Lage ohne Lage
Fläche 172 m²
Tatsächliche Nutzung 172 m² Versorgungsanlage

Fläche (gesamt) 172 m²
Flächendifferenz -1 m²



Vermessungsverwaltung des Freistaates Sachsen

Kreisfreie Stadt Leipzig
Burgplatz 1
04109 Leipzig

Auszug aus dem Liegenschaftskataster

Fortführungsnachweis

Erstellt am 23.10.2023

Kreis Kreisfreie Stadt Leipzig
Gemarkung Hartmannsdorf (5544)

Fortführungsnachweis 00371
Fortführungsfallnummer 71

Berichtigung der Flächenangabe

Vor der Fortführung

Grundbuchbezirk Hartmannsdorf
Grundbuchblatt 353
Laufende Nummer 10
Flurstück 137/7
Gemarkung Hartmannsdorf
Gemarkungsschlüssel 5544
Lage Knautnaundorfer Straße
Fläche 1123 m²
Tatsächliche Nutzung 1123 m² Straßenverkehr

Nach der Fortführung

Flurstück 137/7
Gemarkung Hartmannsdorf
Gemarkungsschlüssel 5544
Lage Knautnaundorfer Straße
Fläche 1120 m²
Tatsächliche Nutzung 1120 m² Straßenverkehr

Fläche (gesamt) 1120 m²
Flächendifferenz -3 m²



Vermessungsverwaltung des Freistaates Sachsen

Kreisfreie Stadt Leipzig
Burgplatz 1
04109 Leipzig

Auszug aus dem Liegenschaftskataster

Fortführungsnachweis

Erstellt am 23.10.2023

Kreis Kreisfreie Stadt Leipzig
Gemarkung Hartmannsdorf (5544)

Fortführungsnachweis 00371
Fortführungsfallnummer 72

Berichtigung eines Zeichenfehlers

Vor der Fortführung

Grundbuchbezirk Hartmannsdorf
Grundbuchblatt 138
Laufende Nummer 1
Flurstück 138/1
Gemarkung Hartmannsdorf
Gemarkungsschlüssel 5544
Lage ohne Lage
Fläche 19795 m²
Tatsächliche Nutzung 19795 m² Landwirtschaft

Nach der Fortführung

Flurstück 138/1
Gemarkung Hartmannsdorf
Gemarkungsschlüssel 5544
Lage ohne Lage
Fläche 19795 m²
Tatsächliche Nutzung 19795 m² Landwirtschaft

Fläche (gesamt) 19795 m²
Flächendifferenz 0 m²



Kreis Kreisfreie Stadt Leipzig
Gemarkung Hartmannsdorf (5544)

Fortführungsnachweis 00371
Fortführungsfallnummer 73

Berichtigung eines Zeichenfehlers

Berichtigung der Flächenangabe

Vor der Fortführung

Grundbuchbezirk	Hartmannsdorf
Grundbuchblatt	123
Laufende Nummer	22
Flurstück	138/2
Gemarkung	Hartmannsdorf
Gemarkungsschlüssel	5544
Lage	ohne Lage
Fläche	739 m ²
Tatsächliche Nutzung	739 m ² Weg

Nach der Fortführung

Flurstück	138/2
Gemarkung	Hartmannsdorf
Gemarkungsschlüssel	5544
Lage	ohne Lage
Fläche	742 m ²
Tatsächliche Nutzung	742 m ² Weg
Fläche (gesamt)	742 m ²
Flächendifferenz	3 m ²



Kreis Kreisfreie Stadt Leipzig
Gemarkung Hartmannsdorf (5544)

Fortführungsnachweis 00371
Fortführungsfallnummer 74

Berichtigung eines Zeichenfehlers

Berichtigung der Flächenangabe

Vor der Fortführung

Grundbuchbezirk	Hartmannsdorf
Grundbuchblatt	353
Laufende Nummer	11
Flurstück	138/3
Gemarkung	Hartmannsdorf
Gemarkungsschlüssel	5544
Lage	Knautnaundorfer Straße
Fläche	1397 m ²
Tatsächliche Nutzung	1397 m ² Straßenverkehr

Nach der Fortführung

Flurstück	138/3
Gemarkung	Hartmannsdorf
Gemarkungsschlüssel	5544
Lage	Knautnaundorfer Straße
Fläche	1365 m ²
Tatsächliche Nutzung	1365 m ² Straßenverkehr
Fläche (gesamt)	1365 m ²
Flächendifferenz	-32 m ²



Vermessungsverwaltung des Freistaates Sachsen

Kreisfreie Stadt Leipzig
Burgplatz 1
04109 Leipzig

Auszug aus dem Liegenschaftskataster

Fortführungsnachweis

Erstellt am 23.10.2023

Kreis Kreisfreie Stadt Leipzig
Gemarkung Hartmannsdorf (5544)

Fortführungsnachweis 00371
Fortführungsfallnummer 75

Berichtigung der Flächenangabe

Vor der Fortführung

Grundbuchbezirk Hartmannsdorf
Grundbuchblatt 123
Laufende Nummer 24
Flurstück 138/4
Gemarkung Hartmannsdorf
Gemarkungsschlüssel 5544
Lage ohne Lage
Fläche 539 m²
Tatsächliche Nutzung 539 m² Straßenverkehr

Nach der Fortführung

Flurstück 138/4
Gemarkung Hartmannsdorf
Gemarkungsschlüssel 5544
Lage ohne Lage
Fläche 528 m²
Tatsächliche Nutzung 528 m² Straßenverkehr

Fläche (gesamt) 528 m²
Flächendifferenz -11 m²



Kreis Kreisfreie Stadt Leipzig
Gemarkung Hartmannsdorf (5544)

Fortführungsnachweis 00371
Fortführungsfallnummer 76

Berichtigung eines Zeichenfehlers

Berichtigung der Flächenangabe

Vor der Fortführung

Grundbuchbezirk	Hartmannsdorf
Grundbuchblatt	123
Laufende Nummer	11
Flurstück	139/1
Gemarkung	Hartmannsdorf
Gemarkungsschlüssel	5544
Lage	Knautnaundorfer Straße
Fläche	1130 m ²
Tatsächliche Nutzung	1130 m ² Straßenverkehr

Nach der Fortführung

Flurstück	139/1
Gemarkung	Hartmannsdorf
Gemarkungsschlüssel	5544
Lage	Knautnaundorfer Straße
Fläche	1115 m ²
Tatsächliche Nutzung	1115 m ² Straßenverkehr
Fläche (gesamt)	1115 m ²
Flächendifferenz	-15 m ²



Kreis Kreisfreie Stadt Leipzig
Gemarkung Hartmannsdorf (5544)

Fortführungsnachweis 00371
Fortführungsfallnummer 77

Berichtigung eines Zeichenfehlers

Berichtigung der Flächenangabe

Vor der Fortführung

Grundbuchbezirk	Hartmannsdorf
Grundbuchblatt	123
Laufende Nummer	13
Flurstück	139/3
Gemarkung	Hartmannsdorf
Gemarkungsschlüssel	5544
Lage	ohne Lage
Fläche	171 m ²
Tatsächliche Nutzung	171 m ² Weg

Nach der Fortführung

Flurstück	139/3
Gemarkung	Hartmannsdorf
Gemarkungsschlüssel	5544
Lage	ohne Lage
Fläche	169 m ²
Tatsächliche Nutzung	169 m ² Weg
Fläche (gesamt)	169 m ²
Flächendifferenz	-2 m ²



Vermessungsverwaltung des Freistaates Sachsen

Kreisfreie Stadt Leipzig
Burgplatz 1
04109 Leipzig

Auszug aus dem Liegenschaftskataster

Fortführungsnachweis

Erstellt am 23.10.2023

Kreis Kreisfreie Stadt Leipzig
Gemarkung Hartmannsdorf (5544)

Fortführungsnachweis 00371
Fortführungsfallnummer 78

Berichtigung eines Zeichenfehlers

Vor der Fortführung

Grundbuchbezirk	Hartmannsdorf
Grundbuchblatt	42
Laufende Nummer	1
Flurstück	139/4
Gemarkung	Hartmannsdorf
Gemarkungsschlüssel	5544
Lage	ohne Lage
Fläche	4477 m ²
Tatsächliche Nutzung	4477 m ² Landwirtschaft

Nach der Fortführung

Flurstück	139/4
Gemarkung	Hartmannsdorf
Gemarkungsschlüssel	5544
Lage	ohne Lage
Fläche	4477 m ²
Tatsächliche Nutzung	4477 m ² Landwirtschaft
Fläche (gesamt)	4477 m ²
Flächendifferenz	0 m ²



Kreis Kreisfreie Stadt Leipzig
Gemarkung Hartmannsdorf (5544)

Fortführungsnachweis 00371
Fortführungsfallnummer 79

Berichtigung der Flächenangabe

Vor der Fortführung

Grundbuchbezirk	Hartmannsdorf
Grundbuchblatt	100
Laufende Nummer	2
Flurstück	142/1
Gemarkung	Hartmannsdorf
Gemarkungsschlüssel	5544
Lage	ohne Lage
Fläche	2030 m ²
Tatsächliche Nutzung	47 m ² Wohnbaufläche 39 m ² Wohnbaufläche 256 m ² Straßenverkehr 1688 m ² Landwirtschaft

Nach der Fortführung

Flurstück	142/1
Gemarkung	Hartmannsdorf
Gemarkungsschlüssel	5544
Lage	ohne Lage
Fläche	1864 m ²
Tatsächliche Nutzung	1549 m ² Landwirtschaft 43 m ² Wohnbaufläche 37 m ² Wohnbaufläche 235 m ² Straßenverkehr
Fläche (gesamt)	1864 m ²
Flächendifferenz	-166 m ²



Kreis Kreisfreie Stadt Leipzig
Gemarkung Hartmannsdorf (5544)

Fortführungsnachweis 00371
Fortführungsfallnummer 80

Berichtigung eines Zeichenfehlers

Berichtigung der Flächenangabe

Vor der Fortführung

Grundbuchbezirk	Hartmannsdorf
Grundbuchblatt	353
Laufende Nummer	13
Flurstück	143/1
Gemarkung	Hartmannsdorf
Gemarkungsschlüssel	5544
Lage	Knautnaundorfer Straße
Fläche	1379 m ²
Tatsächliche Nutzung	1379 m ² Straßenverkehr

Nach der Fortführung

Flurstück	143/1
Gemarkung	Hartmannsdorf
Gemarkungsschlüssel	5544
Lage	Knautnaundorfer Straße
Fläche	1410 m ²
Tatsächliche Nutzung	1410 m ² Straßenverkehr
Fläche (gesamt)	1410 m ²
Flächendifferenz	31 m ²



Vermessungsverwaltung des Freistaates Sachsen

Kreisfreie Stadt Leipzig
Burgplatz 1
04109 Leipzig

Auszug aus dem Liegenschaftskataster

Fortführungsnachweis

Erstellt am 23.10.2023

Kreis Kreisfreie Stadt Leipzig
Gemarkung Hartmannsdorf (5544)

Fortführungsnachweis 00371
Fortführungsfallnummer 81

Berichtigung eines Zeichenfehlers

Berichtigung der Flächenangabe

Vor der Fortführung

Grundbuchbezirk	Hartmannsdorf
Grundbuchblatt	123
Laufende Nummer	42
Flurstück	143/2
Gemarkung	Hartmannsdorf
Gemarkungsschlüssel	5544
Lage	ohne Lage
Fläche	385 m ²
Tatsächliche Nutzung	385 m ² Weg

Nach der Fortführung

Flurstück	143/2
Gemarkung	Hartmannsdorf
Gemarkungsschlüssel	5544
Lage	ohne Lage
Fläche	377 m ²
Tatsächliche Nutzung	377 m ² Weg
Fläche (gesamt)	377 m ²
Flächendifferenz	-8 m ²



Kreis Kreisfreie Stadt Leipzig
Gemarkung Hartmannsdorf (5544)

Fortführungsnachweis 00371
Fortführungsfallnummer 82

Berichtigung eines Zeichenfehlers

Berichtigung der Flächenangabe

Vor der Fortführung

Grundbuchbezirk	Hartmannsdorf
Grundbuchblatt	546
Laufende Nummer	1
Flurstück	143/3
Gemarkung	Hartmannsdorf
Gemarkungsschlüssel	5544
Lage	ohne Lage
Fläche	990 m ²
Tatsächliche Nutzung	990 m ² Landwirtschaft

Nach der Fortführung

Flurstück	143/3
Gemarkung	Hartmannsdorf
Gemarkungsschlüssel	5544
Lage	ohne Lage
Fläche	949 m ²
Tatsächliche Nutzung	949 m ² Landwirtschaft
Fläche (gesamt)	949 m ²
Flächendifferenz	-41 m ²



Kreis Kreisfreie Stadt Leipzig
Gemarkung Hartmannsdorf (5544)

Fortführungsnachweis 00371
Fortführungsfallnummer 83

Berichtigung eines Zeichenfehlers

Berichtigung der Flächenangabe

Vor der Fortführung

Grundbuchbezirk	Hartmannsdorf
Grundbuchblatt	123
Laufende Nummer	43
Flurstück	143/4
Gemarkung	Hartmannsdorf
Gemarkungsschlüssel	5544
Lage	Knautnaundorfer Straße
Fläche	3067 m ²
Tatsächliche Nutzung	3067 m ² Straßenverkehr

Nach der Fortführung

Flurstück	143/4
Gemarkung	Hartmannsdorf
Gemarkungsschlüssel	5544
Lage	Knautnaundorfer Straße
Fläche	3063 m ²
Tatsächliche Nutzung	3063 m ² Straßenverkehr
Fläche (gesamt)	3063 m ²
Flächendifferenz	-4 m ²



Kreis Kreisfreie Stadt Leipzig
Gemarkung Hartmannsdorf (5544)

Fortführungsnachweis 00371
Fortführungsfallnummer 84

Berichtigung eines Zeichenfehlers

Berichtigung der Flächenangabe

Vor der Fortführung

Grundbuchbezirk	Hartmannsdorf
Grundbuchblatt	123
Laufende Nummer	44
Flurstück	143/5
Gemarkung	Hartmannsdorf
Gemarkungsschlüssel	5544
Lage	ohne Lage
Fläche	666 m ²
Tatsächliche Nutzung	666 m ² Weg

Nach der Fortführung

Flurstück	143/5
Gemarkung	Hartmannsdorf
Gemarkungsschlüssel	5544
Lage	ohne Lage
Fläche	659 m ²
Tatsächliche Nutzung	659 m ² Weg
Fläche (gesamt)	659 m ²
Flächendifferenz	-7 m ²



Vermessungsverwaltung des Freistaates Sachsen

Kreisfreie Stadt Leipzig
Burgplatz 1
04109 Leipzig

Auszug aus dem Liegenschaftskataster

Fortführungsnachweis

Erstellt am 23.10.2023

Kreis Kreisfreie Stadt Leipzig
Gemarkung Hartmannsdorf (5544)

Fortführungsnachweis 00371
Fortführungsfallnummer 85

Berichtigung eines Zeichenfehlers

Vor der Fortführung

Grundbuchbezirk Hartmannsdorf
Grundbuchblatt 41
Laufende Nummer 1
Flurstück 143/6
Gemarkung Hartmannsdorf
Gemarkungsschlüssel 5544
Lage ohne Lage
Fläche 9853 m²
Tatsächliche Nutzung 9853 m² Landwirtschaft

Nach der Fortführung

Flurstück 143/6
Gemarkung Hartmannsdorf
Gemarkungsschlüssel 5544
Lage ohne Lage
Fläche 9853 m²
Tatsächliche Nutzung 9853 m² Landwirtschaft

Fläche (gesamt) 9853 m²
Flächendifferenz 0 m²



Kreis Kreisfreie Stadt Leipzig
Gemarkung Hartmannsdorf (5544)

Fortführungsnachweis 00371
Fortführungsfallnummer 86

Berichtigung eines Zeichenfehlers

Berichtigung der Flächenangabe

Vor der Fortführung

Grundbuchbezirk	Hartmannsdorf
Grundbuchblatt	353
Laufende Nummer	14
Flurstück	145/1
Gemarkung	Hartmannsdorf
Gemarkungsschlüssel	5544
Lage	Knautnaundorfer Straße
Fläche	159 m ²
Tatsächliche Nutzung	159 m ² Straßenverkehr

Nach der Fortführung

Flurstück	145/1
Gemarkung	Hartmannsdorf
Gemarkungsschlüssel	5544
Lage	Knautnaundorfer Straße
Fläche	148 m ²
Tatsächliche Nutzung	148 m ² Straßenverkehr
Fläche (gesamt)	148 m ²
Flächendifferenz	-11 m ²



Kreis Kreisfreie Stadt Leipzig
Gemarkung Hartmannsdorf (5544)

Fortführungsnachweis 00371
Fortführungsfallnummer 87

Berichtigung eines Zeichenfehlers

Berichtigung der Flächenangabe

Vor der Fortführung

Grundbuchbezirk	Hartmannsdorf
Grundbuchblatt	123
Laufende Nummer	52
Flurstück	145/2
Gemarkung	Hartmannsdorf
Gemarkungsschlüssel	5544
Lage	ohne Lage
Fläche	60 m ²
Tatsächliche Nutzung	60 m ² Weg

Nach der Fortführung

Flurstück	145/2
Gemarkung	Hartmannsdorf
Gemarkungsschlüssel	5544
Lage	ohne Lage
Fläche	50 m ²
Tatsächliche Nutzung	50 m ² Weg
Fläche (gesamt)	50 m ²
Flächendifferenz	-10 m ²



Kreis Kreisfreie Stadt Leipzig
Gemarkung Hartmannsdorf (5544)

Fortführungsnachweis 00371
Fortführungsfallnummer 88

Berichtigung eines Zeichenfehlers

Berichtigung der Flächenangabe

Vor der Fortführung

Grundbuchbezirk	Hartmannsdorf
Grundbuchblatt	123
Laufende Nummer	52
Flurstück	145/3
Gemarkung	Hartmannsdorf
Gemarkungsschlüssel	5544
Lage	ohne Lage
Fläche	416 m ²
Tatsächliche Nutzung	416 m ² Landwirtschaft

Nach der Fortführung

Flurstück	145/3
Gemarkung	Hartmannsdorf
Gemarkungsschlüssel	5544
Lage	ohne Lage
Fläche	373 m ²
Tatsächliche Nutzung	373 m ² Landwirtschaft
Fläche (gesamt)	373 m ²
Flächendifferenz	-43 m ²



Kreis Kreisfreie Stadt Leipzig
Gemarkung Hartmannsdorf (5544)

Fortführungsnachweis 00371
Fortführungsfallnummer 89

Berichtigung eines Zeichenfehlers

Berichtigung der Flächenangabe

Vor der Fortführung

Grundbuchbezirk	Hartmannsdorf
Grundbuchblatt	123
Laufende Nummer	52
Flurstück	145/4
Gemarkung	Hartmannsdorf
Gemarkungsschlüssel	5544
Lage	ohne Lage
Fläche	30 m ²
Tatsächliche Nutzung	30 m ² Weg

Nach der Fortführung

Flurstück	145/4
Gemarkung	Hartmannsdorf
Gemarkungsschlüssel	5544
Lage	ohne Lage
Fläche	26 m ²
Tatsächliche Nutzung	26 m ² Weg
Fläche (gesamt)	26 m ²
Flächendifferenz	-4 m ²



Kreis Kreisfreie Stadt Leipzig
Gemarkung Hartmannsdorf (5544)

Fortführungsnachweis 00371
Fortführungsfallnummer 90

Berichtigung eines Zeichenfehlers

Berichtigung der Flächenangabe

Vor der Fortführung

Grundbuchbezirk	Hartmannsdorf
Grundbuchblatt	123
Laufende Nummer	52
Flurstück	145/5
Gemarkung	Hartmannsdorf
Gemarkungsschlüssel	5544
Lage	ohne Lage
Fläche	299 m ²
Tatsächliche Nutzung	299 m ² Straßenverkehr

Nach der Fortführung

Flurstück	145/5
Gemarkung	Hartmannsdorf
Gemarkungsschlüssel	5544
Lage	ohne Lage
Fläche	271 m ²
Tatsächliche Nutzung	271 m ² Straßenverkehr
Fläche (gesamt)	271 m ²
Flächendifferenz	-28 m ²



Kreis Kreisfreie Stadt Leipzig
Gemarkung Hartmannsdorf (5544)

Fortführungsnachweis 00371
Fortführungsfallnummer 91

Berichtigung eines Zeichenfehlers

Berichtigung der Flächenangabe

Vor der Fortführung

Grundbuchbezirk	Hartmannsdorf
Grundbuchblatt	123
Laufende Nummer	53
Flurstück	145/6
Gemarkung	Hartmannsdorf
Gemarkungsschlüssel	5544
Lage	ohne Lage
Fläche	94 m ²
Tatsächliche Nutzung	94 m ² Weg

Nach der Fortführung

Flurstück	145/6
Gemarkung	Hartmannsdorf
Gemarkungsschlüssel	5544
Lage	ohne Lage
Fläche	87 m ²
Tatsächliche Nutzung	87 m ² Weg
Fläche (gesamt)	87 m ²
Flächendifferenz	-7 m ²



Kreis Kreisfreie Stadt Leipzig
Gemarkung Hartmannsdorf (5544)

Fortführungsnachweis 00371
Fortführungsfallnummer 92

Berichtigung eines Zeichenfehlers

Berichtigung der Flächenangabe

Vor der Fortführung

Grundbuchbezirk	Hartmannsdorf
Grundbuchblatt	34
Laufende Nummer	8
Flurstück	145/7
Gemarkung	Hartmannsdorf
Gemarkungsschlüssel	5544
Lage	ohne Lage
Fläche	822 m ²
Tatsächliche Nutzung	792 m ² Weg 15 m ² Landwirtschaft 15 m ² Landwirtschaft

Nach der Fortführung

Flurstück	145/7
Gemarkung	Hartmannsdorf
Gemarkungsschlüssel	5544
Lage	ohne Lage
Fläche	924 m ²
Tatsächliche Nutzung	890 m ² Weg 17 m ² Landwirtschaft 17 m ² Landwirtschaft
Fläche (gesamt)	924 m ²
Flächendifferenz	102 m ²



Kreis Kreisfreie Stadt Leipzig
Gemarkung Hartmannsdorf (5544)

Fortführungsnachweis 00371
Fortführungsfallnummer 93

Berichtigung eines Zeichenfehlers

Berichtigung der Flächenangabe

Vor der Fortführung

Grundbuchbezirk	Hartmannsdorf
Grundbuchblatt	123
Laufende Nummer	57
Flurstück	146/1
Gemarkung	Hartmannsdorf
Gemarkungsschlüssel	5544
Lage	ohne Lage
Fläche	834 m ²
Tatsächliche Nutzung	834 m ² Straßenverkehr

Nach der Fortführung

Flurstück	146/1
Gemarkung	Hartmannsdorf
Gemarkungsschlüssel	5544
Lage	ohne Lage
Fläche	847 m ²
Tatsächliche Nutzung	847 m ² Straßenverkehr
Fläche (gesamt)	847 m ²
Flächendifferenz	13 m ²



Vermessungsverwaltung des Freistaates Sachsen

Kreisfreie Stadt Leipzig
Burgplatz 1
04109 Leipzig

Auszug aus dem Liegenschaftskataster

Fortführungsnachweis

Erstellt am 23.10.2023

Kreis Kreisfreie Stadt Leipzig
Gemarkung Hartmannsdorf (5544)

Fortführungsnachweis 00371
Fortführungsfallnummer 94

Berichtigung eines Zeichenfehlers

Berichtigung der Flächenangabe

Vor der Fortführung

Grundbuchbezirk	Hartmannsdorf
Grundbuchblatt	123
Laufende Nummer	57
Flurstück	146/2
Gemarkung	Hartmannsdorf
Gemarkungsschlüssel	5544
Lage	ohne Lage
Fläche	433 m ²
Tatsächliche Nutzung	433 m ² Weg

Nach der Fortführung

Flurstück	146/2
Gemarkung	Hartmannsdorf
Gemarkungsschlüssel	5544
Lage	ohne Lage
Fläche	453 m ²
Tatsächliche Nutzung	453 m ² Weg
Fläche (gesamt)	453 m ²
Flächendifferenz	20 m ²



Kreis Kreisfreie Stadt Leipzig
Gemarkung Hartmannsdorf (5544)

Fortführungsnachweis 00371
Fortführungsfallnummer 95

Berichtigung eines Zeichenfehlers

Berichtigung der Flächenangabe

Vor der Fortführung

Grundbuchbezirk	Hartmannsdorf
Grundbuchblatt	53
Laufende Nummer	1
Flurstück	146/3
Gemarkung	Hartmannsdorf
Gemarkungsschlüssel	5544
Lage	ohne Lage
Fläche	4393 m ²
Tatsächliche Nutzung	4393 m ² Landwirtschaft

Nach der Fortführung

Flurstück	146/3
Gemarkung	Hartmannsdorf
Gemarkungsschlüssel	5544
Lage	ohne Lage
Fläche	4777 m ²
Tatsächliche Nutzung	4777 m ² Landwirtschaft
Fläche (gesamt)	4777 m ²
Flächendifferenz	384 m ²



Kreis Kreisfreie Stadt Leipzig
Gemarkung Hartmannsdorf (5544)

Fortführungsnachweis 00371
Fortführungsfallnummer 96

Berichtigung eines Zeichenfehlers

Berichtigung der Flächenangabe

Vor der Fortführung

Grundbuchbezirk	Hartmannsdorf
Grundbuchblatt	123
Laufende Nummer	58
Flurstück	147/1
Gemarkung	Hartmannsdorf
Gemarkungsschlüssel	5544
Lage	Knautnaundorfer Straße
Fläche	1455 m ²
Tatsächliche Nutzung	1455 m ² Straßenverkehr

Nach der Fortführung

Flurstück	147/1
Gemarkung	Hartmannsdorf
Gemarkungsschlüssel	5544
Lage	Knautnaundorfer Straße
Fläche	1532 m ²
Tatsächliche Nutzung	1532 m ² Straßenverkehr
Fläche (gesamt)	1532 m ²
Flächendifferenz	77 m ²



Kreis Kreisfreie Stadt Leipzig
Gemarkung Hartmannsdorf (5544)

Fortführungsnachweis 00371
Fortführungsfallnummer 97

Berichtigung eines Zeichenfehlers

Berichtigung der Flächenangabe

Vor der Fortführung

Grundbuchbezirk	Hartmannsdorf
Grundbuchblatt	123
Laufende Nummer	58
Flurstück	147/2
Gemarkung	Hartmannsdorf
Gemarkungsschlüssel	5544
Lage	ohne Lage
Fläche	826 m ²
Tatsächliche Nutzung	826 m ² Weg

Nach der Fortführung

Flurstück	147/2
Gemarkung	Hartmannsdorf
Gemarkungsschlüssel	5544
Lage	ohne Lage
Fläche	841 m ²
Tatsächliche Nutzung	841 m ² Weg
Fläche (gesamt)	841 m ²
Flächendifferenz	15 m ²



Kreis Kreisfreie Stadt Leipzig
Gemarkung Hartmannsdorf (5544)

Fortführungsnachweis 00371
Fortführungsfallnummer 98

Berichtigung eines Zeichenfehlers

Berichtigung der Flächenangabe

Vor der Fortführung

Grundbuchbezirk	Hartmannsdorf
Grundbuchblatt	54
Laufende Nummer	1
Flurstück	147/3
Gemarkung	Hartmannsdorf
Gemarkungsschlüssel	5544
Lage	ohne Lage
Fläche	12969 m ²
Tatsächliche Nutzung	12969 m ² Landwirtschaft

Nach der Fortführung

Flurstück	147/3
Gemarkung	Hartmannsdorf
Gemarkungsschlüssel	5544
Lage	ohne Lage
Fläche	13080 m ²
Tatsächliche Nutzung	13080 m ² Landwirtschaft
Fläche (gesamt)	13080 m ²
Flächendifferenz	111 m ²



Kreis Kreisfreie Stadt Leipzig
Gemarkung Hartmannsdorf (5544)

Fortführungsnachweis 00371
Fortführungsfallnummer 99

Berichtigung eines Zeichenfehlers

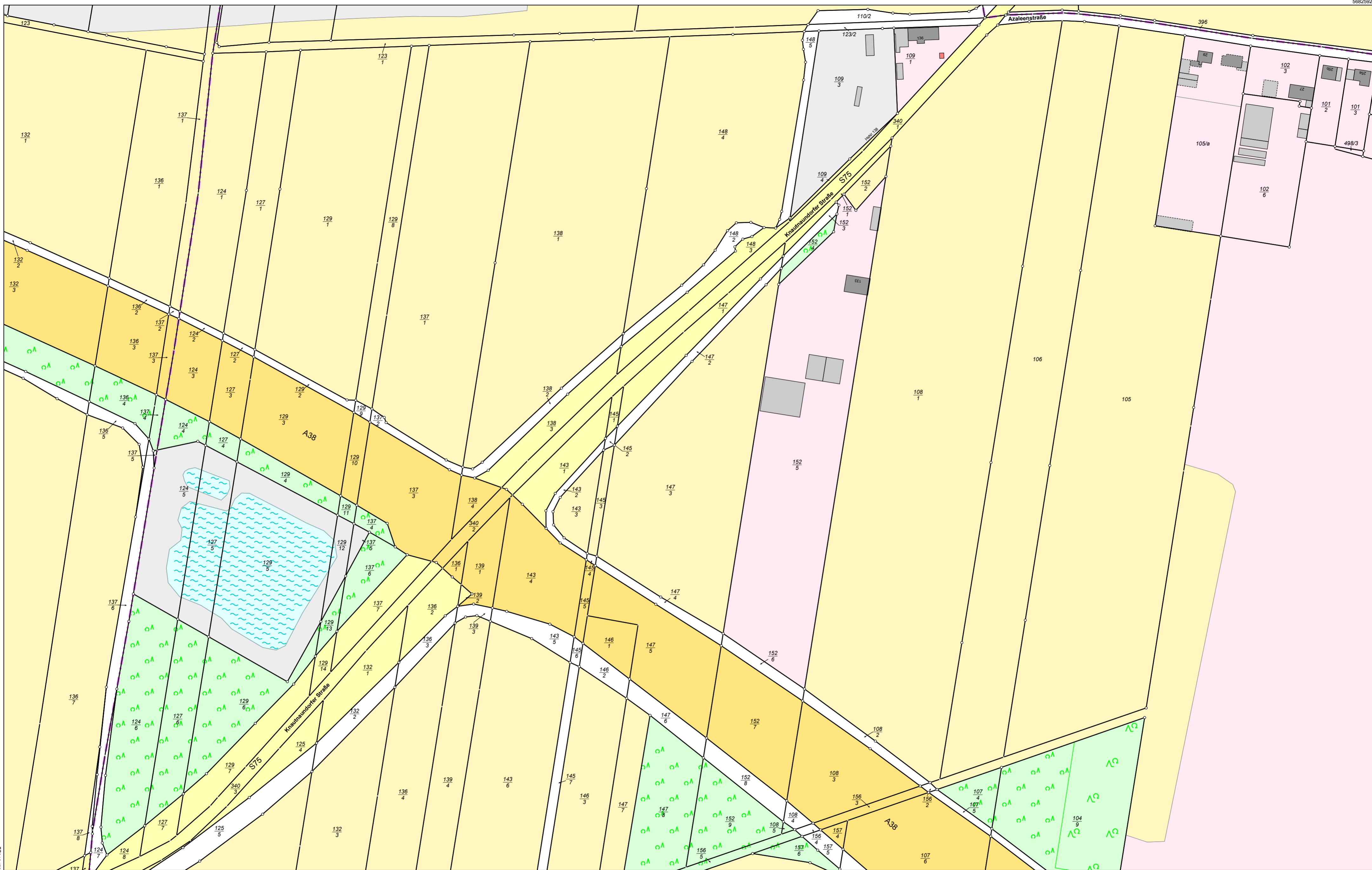
Berichtigung der Flächenangabe

Vor der Fortführung

Grundbuchbezirk	Hartmannsdorf
Grundbuchblatt	123
Laufende Nummer	58
Flurstück	147/4
Gemarkung	Hartmannsdorf
Gemarkungsschlüssel	5544
Lage	ohne Lage
Fläche	547 m ²
Tatsächliche Nutzung	547 m ² Weg

Nach der Fortführung

Flurstück	147/4
Gemarkung	Hartmannsdorf
Gemarkungsschlüssel	5544
Lage	ohne Lage
Fläche	555 m ²
Tatsächliche Nutzung	555 m ² Weg
Fläche (gesamt)	555 m ²
Flächendifferenz	8 m ²



Maßstab 1:1500 0 15 30 45 Meter

Der Auszug aus dem Liegenschaftskataster ist zur Entnahme von Maßen, insbesondere von Grenzmaßen oder Grenzabständen nicht geeignet.

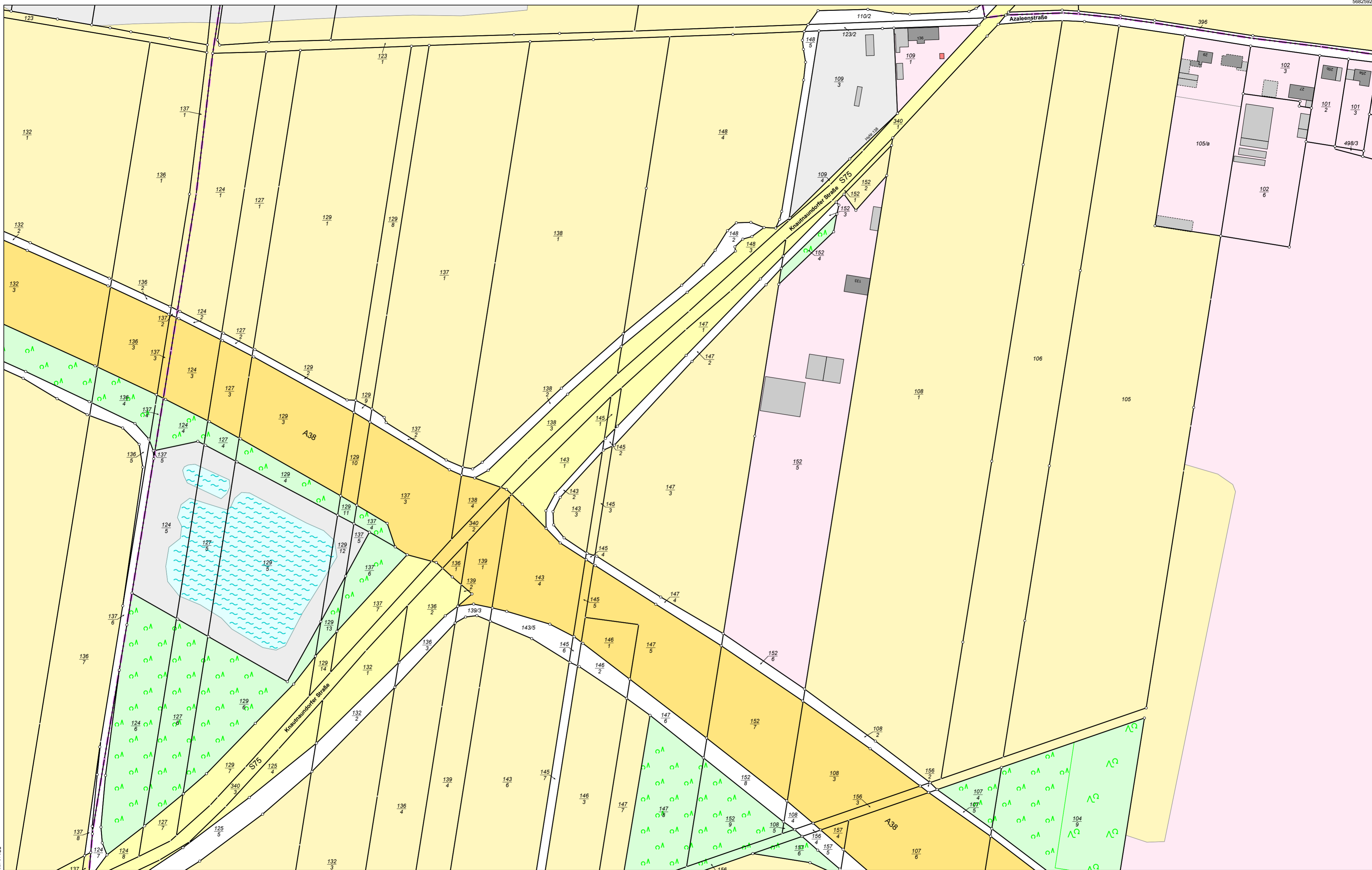


Vermessungsverwaltung des Freistaates Sachsen
 Kreisfreie Stadt Leipzig
 Burgplatz 1
 04109 Leipzig

Kreis Kreisfreie Stadt Leipzig
 Gemarkung Hartmannsdorf (5544)

Auszug aus dem Liegenschaftskataster
 Fortführungsnachweis
 Karte vor der Fortführung
 Erstellt am 23.10.2023

Fortführungsnachweis 00371



Maßstab 1:1500 0 15 30 45 Meter

Der Auszug aus dem Liegenschaftskataster ist zur Entnahme von Maßstäben, insbesondere von Grenzmaßen oder Grenzabständen nicht geeignet.



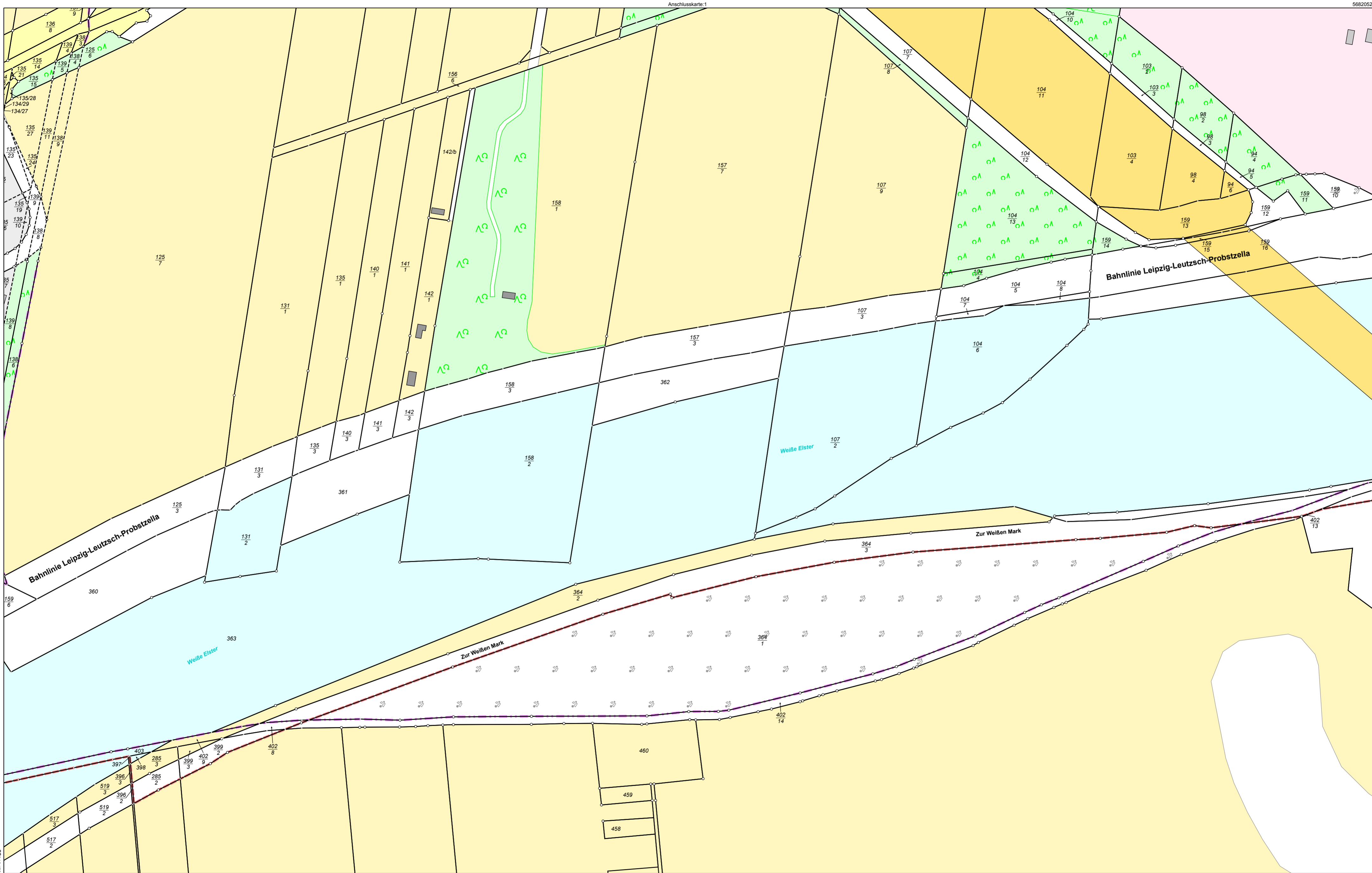
Vermessungsverwaltung des Freistaates Sachsen

Kreisfreie Stadt Leipzig
Burgplatz 1
04109 Leipzig

Kreis Kreisfreie Stadt Leipzig
Gemarkung Hartmannsdorf (5544)

Auszug aus dem Liegenschaftskataster
Fortführungsnachweis
Karte nach der Fortführung
Erstellt am 23.10.2023

Fortführungsnachweis 00371



5681512
Maßstab 1:1500 0 15 30 45 Meter

Der Auszug aus dem Liegenschaftskataster ist zur Entnahme von Maßstäben, insbesondere von Grenzmaßen oder Grenzabständen nicht geeignet.



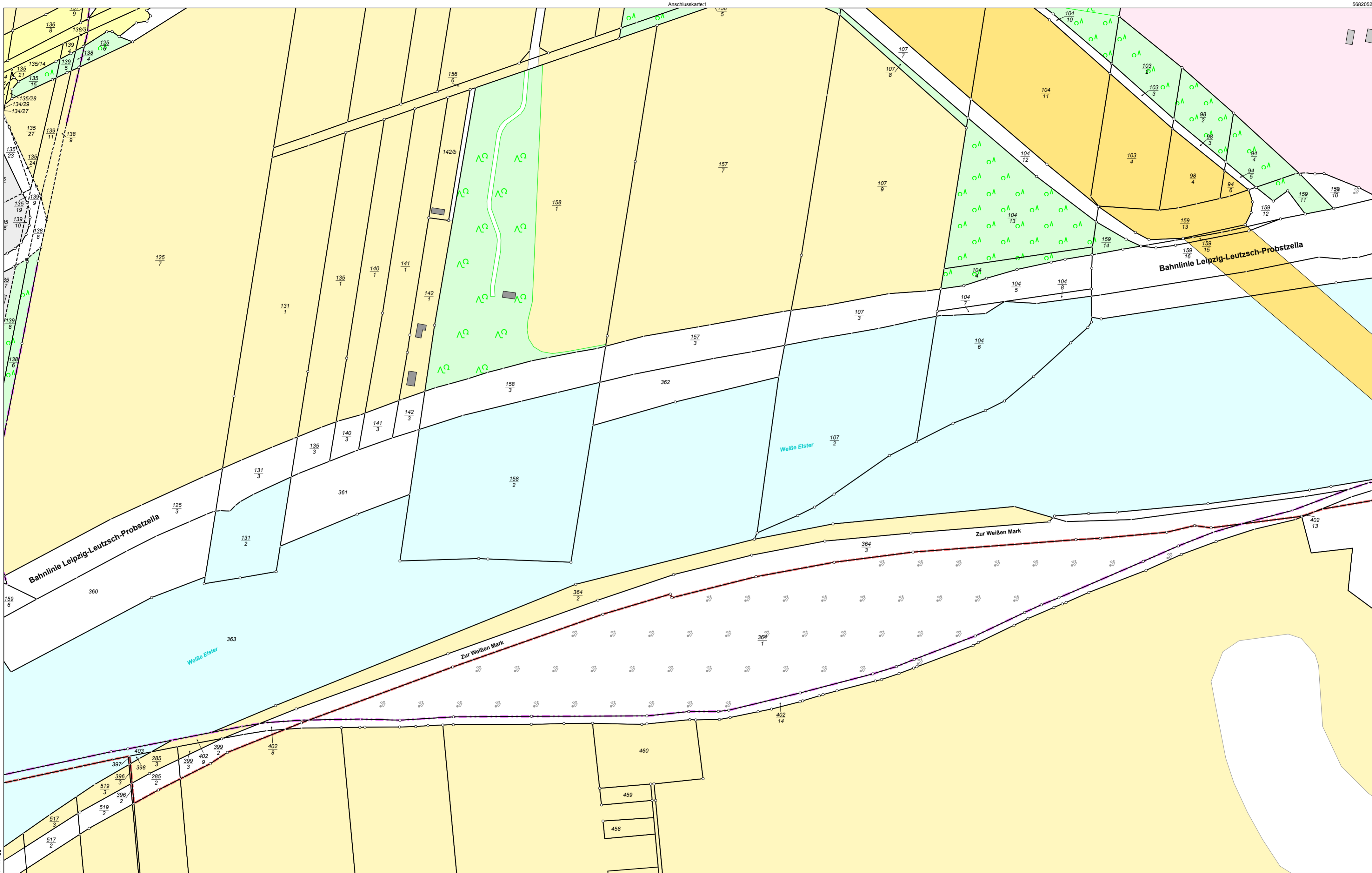
Vermessungsverwaltung des Freistaates Sachsen

Kreisfreie Stadt Leipzig
Burgplatz 1
04109 Leipzig

Kreis Kreisfreie Stadt Leipzig
Gemarkung Hartmannsdorf (5544)

Auszug aus dem
Liegenschaftskataster
Fortführungsnachweis
Karte vor der Fortführung
Erstellt am 23.10.2023

Fortführungsnachweis 00371



Maßstab 1:1500 0 15 30 45 Meter

Der Auszug aus dem Liegenschaftskataster ist zur Entnahme von Maßßen, insbesondere von Grenzmaßen oder Grenzabständen nicht geeignet.



Vermessungsverwaltung des Freistaates Sachsen

Kreisfreie Stadt Leipzig
Burgplatz 1
04109 Leipzig

Kreis Kreisfreie Stadt Leipzig
Gemarkung Hartmannsdorf (5544)

Auszug aus dem Liegenschaftskataster
Fortführungsnachweis
Karte nach der Fortführung
Erstellt am 23.10.2023

Fortführungsnachweis 00371