



**Kreis** Kreisfreie Stadt Leipzig  
**Gemarkung** Hartmannsdorf (5544)

**Fortführungsnachweis** 00372  
**Fortführungsfallnummer** 1

## Berichtigung eines Zeichenfehlers

## Berichtigung der Flächenangabe

### Vor der Fortführung

Grundbuchbezirk	Hartmannsdorf
Grundbuchblatt	123
Laufende Nummer	58
Flurstück	147/5
Gemarkung	Hartmannsdorf
Gemarkungsschlüssel	5544
Lage	ohne Lage
Fläche	3762 m <sup>2</sup>
Tatsächliche Nutzung	3762 m <sup>2</sup> Straßenverkehr

### Nach der Fortführung

Flurstück	147/5
Gemarkung	Hartmannsdorf
Gemarkungsschlüssel	5544
Lage	ohne Lage
Fläche	3820 m <sup>2</sup>
Tatsächliche Nutzung	3820 m <sup>2</sup> Straßenverkehr
Fläche (gesamt)	3820 m <sup>2</sup>
Flächendifferenz	58 m <sup>2</sup>



**Kreis** Kreisfreie Stadt Leipzig  
**Gemarkung** Hartmannsdorf (5544)

**Fortführungsnachweis** 00372  
**Fortführungsfallnummer** 2

## Berichtigung eines Zeichenfehlers

## Berichtigung der Flächenangabe

### Vor der Fortführung

Grundbuchbezirk	Hartmannsdorf
Grundbuchblatt	123
Laufende Nummer	58
Flurstück	147/6
Gemarkung	Hartmannsdorf
Gemarkungsschlüssel	5544
Lage	ohne Lage
Fläche	639 m <sup>2</sup>
Tatsächliche Nutzung	639 m <sup>2</sup> Weg

### Nach der Fortführung

Flurstück	147/6
Gemarkung	Hartmannsdorf
Gemarkungsschlüssel	5544
Lage	ohne Lage
Fläche	640 m <sup>2</sup>
Tatsächliche Nutzung	640 m <sup>2</sup> Weg
Fläche (gesamt)	640 m <sup>2</sup>
Flächendifferenz	1 m <sup>2</sup>



**Kreis** Kreisfreie Stadt Leipzig  
**Gemarkung** Hartmannsdorf (5544)

**Fortführungsnachweis** 00372  
**Fortführungsfallnummer** 3

## **Berichtigung eines Zeichenfehlers**

## **Berichtigung der Flächenangabe**

### **Vor der Fortführung**

Grundbuchbezirk Hartmannsdorf  
Grundbuchblatt 54  
Laufende Nummer 1  
Flurstück 147/7  
Gemarkung Hartmannsdorf  
Gemarkungsschlüssel 5544  
Lage ohne Lage  
Fläche 1840 m<sup>2</sup>  
Tatsächliche Nutzung 1840 m<sup>2</sup> Landwirtschaft

### **Nach der Fortführung**

Flurstück 147/7  
Gemarkung Hartmannsdorf  
Gemarkungsschlüssel 5544  
Lage ohne Lage  
Fläche 1843 m<sup>2</sup>  
Tatsächliche Nutzung 1843 m<sup>2</sup> Landwirtschaft  
  
Fläche (gesamt) 1843 m<sup>2</sup>  
Flächendifferenz 3 m<sup>2</sup>



**Kreis** Kreisfreie Stadt Leipzig  
**Gemarkung** Hartmannsdorf (5544)

**Fortführungsnachweis** 00372  
**Fortführungsfallnummer** 4

## Berichtigung eines Zeichenfehlers

## Berichtigung der Flächenangabe

### Vor der Fortführung

Grundbuchbezirk	Hartmannsdorf
Grundbuchblatt	123
Laufende Nummer	58
Flurstück	147/8
Gemarkung	Hartmannsdorf
Gemarkungsschlüssel	5544
Lage	ohne Lage
Fläche	3366 m <sup>2</sup>
Tatsächliche Nutzung	3366 m <sup>2</sup> Gehölz

### Nach der Fortführung

Flurstück	147/8
Gemarkung	Hartmannsdorf
Gemarkungsschlüssel	5544
Lage	ohne Lage
Fläche	3382 m <sup>2</sup>
Tatsächliche Nutzung	3382 m <sup>2</sup> Gehölz
Fläche (gesamt)	3382 m <sup>2</sup>
Flächendifferenz	16 m <sup>2</sup>



**Kreis** Kreisfreie Stadt Leipzig  
**Gemarkung** Hartmannsdorf (5544)

**Fortführungsnachweis** 00372  
**Fortführungsfallnummer** 5

## Berichtigung eines Zeichenfehlers

## Berichtigung der Flächenangabe

### Vor der Fortführung

Grundbuchbezirk	Hartmannsdorf
Grundbuchblatt	123
Laufende Nummer	58
Flurstück	148/2
Gemarkung	Hartmannsdorf
Gemarkungsschlüssel	5544
Lage	ohne Lage
Fläche	780 m <sup>2</sup>
Tatsächliche Nutzung	780 m <sup>2</sup> Weg

### Nach der Fortführung

Flurstück	148/2
Gemarkung	Hartmannsdorf
Gemarkungsschlüssel	5544
Lage	ohne Lage
Fläche	777 m <sup>2</sup>
Tatsächliche Nutzung	777 m <sup>2</sup> Weg
Fläche (gesamt)	777 m <sup>2</sup>
Flächendifferenz	-3 m <sup>2</sup>



**Kreis** Kreisfreie Stadt Leipzig  
**Gemarkung** Hartmannsdorf (5544)

**Fortführungsnachweis** 00372  
**Fortführungsfallnummer** 6

## **Berichtigung eines Zeichenfehlers**

## **Berichtigung der Flächenangabe**

### **Vor der Fortführung**

Grundbuchbezirk	Hartmannsdorf
Grundbuchblatt	123
Laufende Nummer	58
Flurstück	148/3
Gemarkung	Hartmannsdorf
Gemarkungsschlüssel	5544
Lage	Knautnaundorfer Straße
Fläche	1262 m <sup>2</sup>
Tatsächliche Nutzung	1262 m <sup>2</sup> Straßenverkehr

### **Nach der Fortführung**

Flurstück	148/3
Gemarkung	Hartmannsdorf
Gemarkungsschlüssel	5544
Lage	Knautnaundorfer Straße
Fläche	1234 m <sup>2</sup>
Tatsächliche Nutzung	1234 m <sup>2</sup> Straßenverkehr
Fläche (gesamt)	1234 m <sup>2</sup>
Flächendifferenz	-28 m <sup>2</sup>



**Kreis** Kreisfreie Stadt Leipzig  
**Gemarkung** Hartmannsdorf (5544)

**Fortführungsnachweis** 00372  
**Fortführungsfallnummer** 7

## Berichtigung eines Zeichenfehlers

### Vor der Fortführung

Grundbuchbezirk	Hartmannsdorf
Grundbuchblatt	54
Laufende Nummer	1
Flurstück	148/4
Gemarkung	Hartmannsdorf
Gemarkungsschlüssel	5544
Lage	ohne Lage
Fläche	12423 m <sup>2</sup>
Tatsächliche Nutzung	12423 m <sup>2</sup> Landwirtschaft

### Nach der Fortführung

Flurstück	148/4
Gemarkung	Hartmannsdorf
Gemarkungsschlüssel	5544
Lage	ohne Lage
Fläche	12423 m <sup>2</sup>
Tatsächliche Nutzung	12423 m <sup>2</sup> Landwirtschaft
Fläche (gesamt)	12423 m <sup>2</sup>
Flächendifferenz	0 m <sup>2</sup>



**Kreis** Kreisfreie Stadt Leipzig  
**Gemarkung** Hartmannsdorf (5544)

**Fortführungsnachweis** 00372  
**Fortführungsfallnummer** 8

## Berichtigung eines Zeichenfehlers

## Berichtigung der Flächenangabe

### Vor der Fortführung

Grundbuchbezirk	Hartmannsdorf
Grundbuchblatt	548
Laufende Nummer	1
Flurstück	148/5
Gemarkung	Hartmannsdorf
Gemarkungsschlüssel	5544
Lage	ohne Lage
Fläche	695 m <sup>2</sup>
Tatsächliche Nutzung	695 m <sup>2</sup> Weg

### Nach der Fortführung

Flurstück	148/5
Gemarkung	Hartmannsdorf
Gemarkungsschlüssel	5544
Lage	ohne Lage
Fläche	664 m <sup>2</sup>
Tatsächliche Nutzung	664 m <sup>2</sup> Weg
Fläche (gesamt)	664 m <sup>2</sup>
Flächendifferenz	-31 m <sup>2</sup>





**Kreis** Kreisfreie Stadt Leipzig  
**Gemarkung** Hartmannsdorf (5544)

**Fortführungsnachweis** 00372  
**Fortführungsfallnummer** 9

## Berichtigung der Flächenangabe

### Vor der Fortführung

Grundbuchbezirk	Hartmannsdorf
Grundbuchblatt	353
Laufende Nummer	15
Flurstück	152/1
Gemarkung	Hartmannsdorf
Gemarkungsschlüssel	5544
Lage	Knautnaundorfer Straße
Fläche	353 m <sup>2</sup>
Tatsächliche Nutzung	353 m <sup>2</sup> Straßenverkehr

### Nach der Fortführung

Flurstück	152/1
Gemarkung	Hartmannsdorf
Gemarkungsschlüssel	5544
Lage	Knautnaundorfer Straße
Fläche	328 m <sup>2</sup>
Tatsächliche Nutzung	328 m <sup>2</sup> Straßenverkehr
Fläche (gesamt)	328 m <sup>2</sup>
Flächendifferenz	-25 m <sup>2</sup>



**Kreis** Kreisfreie Stadt Leipzig  
**Gemarkung** Hartmannsdorf (5544)

**Fortführungsnachweis** 00372  
**Fortführungsfallnummer** 10

## Berichtigung der Flächenangabe

### Vor der Fortführung

Grundbuchbezirk Hartmannsdorf  
Grundbuchblatt 123  
Laufende Nummer 56  
Flurstück 152/2  
Gemarkung Hartmannsdorf  
Gemarkungsschlüssel 5544  
Lage ohne Lage  
Fläche 404 m<sup>2</sup>  
Tatsächliche Nutzung 404 m<sup>2</sup> Landwirtschaft

### Nach der Fortführung

Flurstück 152/2  
Gemarkung Hartmannsdorf  
Gemarkungsschlüssel 5544  
Lage ohne Lage  
Fläche 412 m<sup>2</sup>  
Tatsächliche Nutzung 412 m<sup>2</sup> Landwirtschaft  
  
Fläche (gesamt) 412 m<sup>2</sup>  
Flächendifferenz 8 m<sup>2</sup>



**Kreis** Kreisfreie Stadt Leipzig  
**Gemarkung** Hartmannsdorf (5544)

**Fortführungsnachweis** 00372  
**Fortführungsfallnummer** 11

## Berichtigung der Flächenangabe

### Vor der Fortführung

Grundbuchbezirk	Hartmannsdorf
Grundbuchblatt	123
Laufende Nummer	56
Flurstück	152/4
Gemarkung	Hartmannsdorf
Gemarkungsschlüssel	5544
Lage	ohne Lage
Fläche	304 m <sup>2</sup>
Tatsächliche Nutzung	304 m <sup>2</sup> Gehölz

### Nach der Fortführung

Flurstück	152/4
Gemarkung	Hartmannsdorf
Gemarkungsschlüssel	5544
Lage	ohne Lage
Fläche	303 m <sup>2</sup>
Tatsächliche Nutzung	303 m <sup>2</sup> Gehölz
Fläche (gesamt)	303 m <sup>2</sup>
Flächendifferenz	-1 m <sup>2</sup>



**Kreis** Kreisfreie Stadt Leipzig  
**Gemarkung** Hartmannsdorf (5544)

**Fortführungsnachweis** 00372  
**Fortführungsfallnummer** 12

## Berichtigung eines Zeichenfehlers

## Berichtigung der Flächenangabe

### Vor der Fortführung

Grundbuchbezirk	Hartmannsdorf
Grundbuchblatt	129
Laufende Nummer	2
Flurstück	152/5
Gemarkung	Hartmannsdorf
Gemarkungsschlüssel	5544
Lage	Knautnaundorfer Straße 133
Fläche	15228 m <sup>2</sup>
Tatsächliche Nutzung	15228 m <sup>2</sup> Wohnbaufläche

### Nach der Fortführung

Flurstück	152/5
Gemarkung	Hartmannsdorf
Gemarkungsschlüssel	5544
Lage	Knautnaundorfer Straße 133
Fläche	15325 m <sup>2</sup>
Tatsächliche Nutzung	15325 m <sup>2</sup> Wohnbaufläche
Fläche (gesamt)	15325 m <sup>2</sup>
Flächendifferenz	97 m <sup>2</sup>



**Kreis** Kreisfreie Stadt Leipzig  
**Gemarkung** Hartmannsdorf (5544)

**Fortführungsnachweis** 00372  
**Fortführungsfallnummer** 13

## Berichtigung eines Zeichenfehlers

## Berichtigung der Flächenangabe

### Vor der Fortführung

Grundbuchbezirk	Hartmannsdorf
Grundbuchblatt	123
Laufende Nummer	56
Flurstück	152/6
Gemarkung	Hartmannsdorf
Gemarkungsschlüssel	5544
Lage	ohne Lage
Fläche	425 m <sup>2</sup>
Tatsächliche Nutzung	425 m <sup>2</sup> Weg

### Nach der Fortführung

Flurstück	152/6
Gemarkung	Hartmannsdorf
Gemarkungsschlüssel	5544
Lage	ohne Lage
Fläche	427 m <sup>2</sup>
Tatsächliche Nutzung	427 m <sup>2</sup> Weg
Fläche (gesamt)	427 m <sup>2</sup>
Flächendifferenz	2 m <sup>2</sup>



**Kreis** Kreisfreie Stadt Leipzig  
**Gemarkung** Hartmannsdorf (5544)

**Fortführungsnachweis** 00372  
**Fortführungsfallnummer** 14

## Berichtigung eines Zeichenfehlers

## Berichtigung der Flächenangabe

### Vor der Fortführung

Grundbuchbezirk	Hartmannsdorf
Grundbuchblatt	123
Laufende Nummer	56
Flurstück	152/7
Gemarkung	Hartmannsdorf
Gemarkungsschlüssel	5544
Lage	ohne Lage
Fläche	3382 m <sup>2</sup>
Tatsächliche Nutzung	3382 m <sup>2</sup> Straßenverkehr

### Nach der Fortführung

Flurstück	152/7
Gemarkung	Hartmannsdorf
Gemarkungsschlüssel	5544
Lage	ohne Lage
Fläche	3392 m <sup>2</sup>
Tatsächliche Nutzung	3392 m <sup>2</sup> Straßenverkehr
Fläche (gesamt)	3392 m <sup>2</sup>
Flächendifferenz	10 m <sup>2</sup>



**Kreis** Kreisfreie Stadt Leipzig  
**Gemarkung** Hartmannsdorf (5544)

**Fortführungsnachweis** 00372  
**Fortführungsfallnummer** 15

## Berichtigung eines Zeichenfehlers

## Berichtigung der Flächenangabe

### Vor der Fortführung

Grundbuchbezirk	Hartmannsdorf
Grundbuchblatt	123
Laufende Nummer	56
Flurstück	152/8
Gemarkung	Hartmannsdorf
Gemarkungsschlüssel	5544
Lage	ohne Lage
Fläche	717 m <sup>2</sup>
Tatsächliche Nutzung	717 m <sup>2</sup> Weg

### Nach der Fortführung

Flurstück	152/8
Gemarkung	Hartmannsdorf
Gemarkungsschlüssel	5544
Lage	ohne Lage
Fläche	719 m <sup>2</sup>
Tatsächliche Nutzung	719 m <sup>2</sup> Weg
Fläche (gesamt)	719 m <sup>2</sup>
Flächendifferenz	2 m <sup>2</sup>



**Kreis** Kreisfreie Stadt Leipzig  
**Gemarkung** Hartmannsdorf (5544)

**Fortführungsnachweis** 00372  
**Fortführungsfallnummer** 16

## Berichtigung eines Zeichenfehlers

## Berichtigung der Flächenangabe

### Vor der Fortführung

Grundbuchbezirk	Hartmannsdorf
Grundbuchblatt	123
Laufende Nummer	56
Flurstück	152/9
Gemarkung	Hartmannsdorf
Gemarkungsschlüssel	5544
Lage	ohne Lage
Fläche	2145 m <sup>2</sup>
Tatsächliche Nutzung	2145 m <sup>2</sup> Gehölz

### Nach der Fortführung

Flurstück	152/9
Gemarkung	Hartmannsdorf
Gemarkungsschlüssel	5544
Lage	ohne Lage
Fläche	2116 m <sup>2</sup>
Tatsächliche Nutzung	2116 m <sup>2</sup> Gehölz
Fläche (gesamt)	2116 m <sup>2</sup>
Flächendifferenz	-29 m <sup>2</sup>





**Kreis** Kreisfreie Stadt Leipzig  
**Gemarkung** Hartmannsdorf (5544)

**Fortführungsnachweis** 00372  
**Fortführungsfallnummer** 17

## Berichtigung eines Zeichenfehlers

### Vor der Fortführung

Grundbuchbezirk Hartmannsdorf  
Grundbuchblatt 123  
Laufende Nummer 53  
Flurstück 156/2  
Gemarkung Hartmannsdorf  
Gemarkungsschlüssel 5544  
Lage ohne Lage  
Fläche 34 m<sup>2</sup>  
Tatsächliche Nutzung 34 m<sup>2</sup> Weg

### Nach der Fortführung

Flurstück 156/2  
Gemarkung Hartmannsdorf  
Gemarkungsschlüssel 5544  
Lage ohne Lage  
Fläche 34 m<sup>2</sup>  
Tatsächliche Nutzung 34 m<sup>2</sup> Weg  
  
Fläche (gesamt) 34 m<sup>2</sup>  
Flächendifferenz 0 m<sup>2</sup>



**Kreis** Kreisfreie Stadt Leipzig  
**Gemarkung** Hartmannsdorf (5544)

**Fortführungsnachweis** 00372  
**Fortführungsfallnummer** 18

## Berichtigung eines Zeichenfehlers

## Berichtigung der Flächenangabe

### Vor der Fortführung

Grundbuchbezirk	Hartmannsdorf
Grundbuchblatt	123
Laufende Nummer	53
Flurstück	156/3
Gemarkung	Hartmannsdorf
Gemarkungsschlüssel	5544
Lage	ohne Lage
Fläche	390 m <sup>2</sup>
Tatsächliche Nutzung	390 m <sup>2</sup> Straßenverkehr

### Nach der Fortführung

Flurstück	156/3
Gemarkung	Hartmannsdorf
Gemarkungsschlüssel	5544
Lage	ohne Lage
Fläche	402 m <sup>2</sup>
Tatsächliche Nutzung	402 m <sup>2</sup> Straßenverkehr
Fläche (gesamt)	402 m <sup>2</sup>
Flächendifferenz	12 m <sup>2</sup>



**Kreis** Kreisfreie Stadt Leipzig  
**Gemarkung** Hartmannsdorf (5544)

**Fortführungsnachweis** 00372  
**Fortführungsfallnummer** 19

## Berichtigung eines Zeichenfehlers

## Berichtigung der Flächenangabe

### Vor der Fortführung

Grundbuchbezirk	Hartmannsdorf
Grundbuchblatt	123
Laufende Nummer	53
Flurstück	156/4
Gemarkung	Hartmannsdorf
Gemarkungsschlüssel	5544
Lage	ohne Lage
Fläche	67 m <sup>2</sup>
Tatsächliche Nutzung	67 m <sup>2</sup> Weg

### Nach der Fortführung

Flurstück	156/4
Gemarkung	Hartmannsdorf
Gemarkungsschlüssel	5544
Lage	ohne Lage
Fläche	70 m <sup>2</sup>
Tatsächliche Nutzung	70 m <sup>2</sup> Weg
Fläche (gesamt)	70 m <sup>2</sup>
Flächendifferenz	3 m <sup>2</sup>



**Kreis** Kreisfreie Stadt Leipzig  
**Gemarkung** Hartmannsdorf (5544)

**Fortführungsnachweis** 00372  
**Fortführungsfallnummer** 20

## Berichtigung eines Zeichenfehlers

## Berichtigung der Flächenangabe

### Vor der Fortführung

Grundbuchbezirk	Hartmannsdorf
Grundbuchblatt	123
Laufende Nummer	53
Flurstück	156/5
Gemarkung	Hartmannsdorf
Gemarkungsschlüssel	5544
Lage	ohne Lage
Fläche	662 m <sup>2</sup>
Tatsächliche Nutzung	662 m <sup>2</sup> Gehölz

### Nach der Fortführung

Flurstück	156/5
Gemarkung	Hartmannsdorf
Gemarkungsschlüssel	5544
Lage	ohne Lage
Fläche	682 m <sup>2</sup>
Tatsächliche Nutzung	682 m <sup>2</sup> Gehölz
Fläche (gesamt)	682 m <sup>2</sup>
Flächendifferenz	20 m <sup>2</sup>



**Kreis** Kreisfreie Stadt Leipzig  
**Gemarkung** Hartmannsdorf (5544)

**Fortführungsnachweis** 00372  
**Fortführungsfallnummer** 21

## Berichtigung eines Zeichenfehlers

## Berichtigung der Flächenangabe

### Vor der Fortführung

Grundbuchbezirk	Hartmannsdorf
Grundbuchblatt	510
Laufende Nummer	1
Flurstück	157/4
Gemarkung	Hartmannsdorf
Gemarkungsschlüssel	5544
Lage	ohne Lage
Fläche	144 m <sup>2</sup>
Tatsächliche Nutzung	144 m <sup>2</sup> Straßenverkehr

### Nach der Fortführung

Flurstück	157/4
Gemarkung	Hartmannsdorf
Gemarkungsschlüssel	5544
Lage	ohne Lage
Fläche	155 m <sup>2</sup>
Tatsächliche Nutzung	155 m <sup>2</sup> Straßenverkehr
Fläche (gesamt)	155 m <sup>2</sup>
Flächendifferenz	11 m <sup>2</sup>



**Kreis** Kreisfreie Stadt Leipzig  
**Gemarkung** Hartmannsdorf (5544)

**Fortführungsnachweis** 00372  
**Fortführungsfallnummer** 22

## Berichtigung eines Zeichenfehlers

## Berichtigung der Flächenangabe

### Vor der Fortführung

Grundbuchbezirk	Hartmannsdorf
Grundbuchblatt	510
Laufende Nummer	1
Flurstück	157/5
Gemarkung	Hartmannsdorf
Gemarkungsschlüssel	5544
Lage	ohne Lage
Fläche	267 m <sup>2</sup>
Tatsächliche Nutzung	267 m <sup>2</sup> Weg

### Nach der Fortführung

Flurstück	157/5
Gemarkung	Hartmannsdorf
Gemarkungsschlüssel	5544
Lage	ohne Lage
Fläche	275 m <sup>2</sup>
Tatsächliche Nutzung	275 m <sup>2</sup> Weg
Fläche (gesamt)	275 m <sup>2</sup>
Flächendifferenz	8 m <sup>2</sup>



**Kreis** Kreisfreie Stadt Leipzig  
**Gemarkung** Hartmannsdorf (5544)

**Fortführungsnachweis** 00372  
**Fortführungsfallnummer** 23

## Berichtigung eines Zeichenfehlers

## Berichtigung der Flächenangabe

### Vor der Fortführung

Grundbuchbezirk	Hartmannsdorf
Grundbuchblatt	510
Laufende Nummer	1
Flurstück	157/6
Gemarkung	Hartmannsdorf
Gemarkungsschlüssel	5544
Lage	ohne Lage
Fläche	460 m <sup>2</sup>
Tatsächliche Nutzung	460 m <sup>2</sup> Gehölz

### Nach der Fortführung

Flurstück	157/6
Gemarkung	Hartmannsdorf
Gemarkungsschlüssel	5544
Lage	ohne Lage
Fläche	461 m <sup>2</sup>
Tatsächliche Nutzung	461 m <sup>2</sup> Gehölz
Fläche (gesamt)	461 m <sup>2</sup>
Flächendifferenz	1 m <sup>2</sup>



Vermessungsverwaltung des Freistaates Sachsen

Kreisfreie Stadt Leipzig  
Burgplatz 1  
04109 Leipzig

# Auszug aus dem Liegenschaftskataster

Fortführungsnachweis

Erstellt am 23.10.2023

**Kreis** Kreisfreie Stadt Leipzig  
**Gemarkung** Hartmannsdorf (5544)

**Fortführungsnachweis** 00372  
**Fortführungsfallnummer** 24

## Berichtigung eines Zeichenfehlers

### Vor der Fortführung

Grundbuchbezirk Hartmannsdorf  
Grundbuchblatt 154  
Laufende Nummer 1  
Flurstück 157/7  
Gemarkung Hartmannsdorf  
Gemarkungsschlüssel 5544  
Lage ohne Lage  
Fläche 22735 m<sup>2</sup>  
Tatsächliche Nutzung 22735 m<sup>2</sup> Landwirtschaft

### Nach der Fortführung

Flurstück 157/7  
Gemarkung Hartmannsdorf  
Gemarkungsschlüssel 5544  
Lage ohne Lage  
Fläche 22735 m<sup>2</sup>  
Tatsächliche Nutzung 22735 m<sup>2</sup> Landwirtschaft  
  
Fläche (gesamt) 22735 m<sup>2</sup>  
Flächendifferenz 0 m<sup>2</sup>





**Kreis** Kreisfreie Stadt Leipzig  
**Gemarkung** Hartmannsdorf (5544)

**Fortführungsnachweis** 00372  
**Fortführungsfallnummer** 25

## Berichtigung eines Zeichenfehlers

## Berichtigung der Flächenangabe

### Vor der Fortführung

Grundbuchbezirk	Hartmannsdorf
Grundbuchblatt	345
Laufende Nummer	1
Flurstück	159/10
Gemarkung	Hartmannsdorf
Gemarkungsschlüssel	5544
Lage	ohne Lage
Fläche	662 m <sup>2</sup>
Tatsächliche Nutzung	662 m <sup>2</sup> Unland / Vegetationslose Fläche

### Nach der Fortführung

Flurstück	159/10
Gemarkung	Hartmannsdorf
Gemarkungsschlüssel	5544
Lage	ohne Lage
Fläche	510 m <sup>2</sup>
Tatsächliche Nutzung	510 m <sup>2</sup> Unland / Vegetationslose Fläche
Fläche (gesamt)	510 m <sup>2</sup>
Flächendifferenz	-152 m <sup>2</sup>



**Kreis** Kreisfreie Stadt Leipzig  
**Gemarkung** Hartmannsdorf (5544)

**Fortführungsnachweis** 00372  
**Fortführungsfallnummer** 26

## Berichtigung eines Zeichenfehlers

## Berichtigung der Flächenangabe

### Vor der Fortführung

Grundbuchbezirk	Hartmannsdorf
Grundbuchblatt	123
Laufende Nummer	54
Flurstück	159/11
Gemarkung	Hartmannsdorf
Gemarkungsschlüssel	5544
Lage	ohne Lage
Fläche	529 m <sup>2</sup>
Tatsächliche Nutzung	529 m <sup>2</sup> Gehölz

### Nach der Fortführung

Flurstück	159/11
Gemarkung	Hartmannsdorf
Gemarkungsschlüssel	5544
Lage	ohne Lage
Fläche	541 m <sup>2</sup>
Tatsächliche Nutzung	541 m <sup>2</sup> Gehölz
Fläche (gesamt)	541 m <sup>2</sup>
Flächendifferenz	12 m <sup>2</sup>



Vermessungsverwaltung des Freistaates Sachsen

Kreisfreie Stadt Leipzig  
Burgplatz 1  
04109 Leipzig

# Auszug aus dem Liegenschaftskataster

Fortführungsnachweis

Erstellt am 23.10.2023

**Kreis** Kreisfreie Stadt Leipzig  
**Gemarkung** Hartmannsdorf (5544)

**Fortführungsnachweis** 00372  
**Fortführungsfallnummer** 27

## Berichtigung eines Zeichenfehlers

### Vor der Fortführung

Grundbuchbezirk Hartmannsdorf  
Grundbuchblatt 123  
Laufende Nummer 54  
Flurstück 159/12  
Gemarkung Hartmannsdorf  
Gemarkungsschlüssel 5544  
Lage ohne Lage  
Fläche 847 m<sup>2</sup>  
Tatsächliche Nutzung 847 m<sup>2</sup> Weg

### Nach der Fortführung

Flurstück 159/12  
Gemarkung Hartmannsdorf  
Gemarkungsschlüssel 5544  
Lage ohne Lage  
Fläche 847 m<sup>2</sup>  
Tatsächliche Nutzung 847 m<sup>2</sup> Weg  
  
Fläche (gesamt) 847 m<sup>2</sup>  
Flächendifferenz 0 m<sup>2</sup>



**Kreis** Kreisfreie Stadt Leipzig  
**Gemarkung** Hartmannsdorf (5544)

**Fortführungsnachweis** 00372  
**Fortführungsfallnummer** 28

## Berichtigung eines Zeichenfehlers

## Berichtigung der Flächenangabe

### Vor der Fortführung

Grundbuchbezirk	Hartmannsdorf
Grundbuchblatt	123
Laufende Nummer	54
Flurstück	159/13
Gemarkung	Hartmannsdorf
Gemarkungsschlüssel	5544
Lage	ohne Lage
Fläche	1583 m <sup>2</sup>
Tatsächliche Nutzung	1583 m <sup>2</sup> Straßenverkehr

### Nach der Fortführung

Flurstück	159/13
Gemarkung	Hartmannsdorf
Gemarkungsschlüssel	5544
Lage	ohne Lage
Fläche	1557 m <sup>2</sup>
Tatsächliche Nutzung	1557 m <sup>2</sup> Straßenverkehr
Fläche (gesamt)	1557 m <sup>2</sup>
Flächendifferenz	-26 m <sup>2</sup>



**Kreis** Kreisfreie Stadt Leipzig  
**Gemarkung** Hartmannsdorf (5544)

**Fortführungsnachweis** 00372  
**Fortführungsfallnummer** 29

## Berichtigung eines Zeichenfehlers

## Berichtigung der Flächenangabe

### Vor der Fortführung

Grundbuchbezirk	Hartmannsdorf
Grundbuchblatt	123
Laufende Nummer	54
Flurstück	159/14
Gemarkung	Hartmannsdorf
Gemarkungsschlüssel	5544
Lage	ohne Lage
Fläche	297 m <sup>2</sup>
Tatsächliche Nutzung	297 m <sup>2</sup> Gehölz

### Nach der Fortführung

Flurstück	159/14
Gemarkung	Hartmannsdorf
Gemarkungsschlüssel	5544
Lage	ohne Lage
Fläche	300 m <sup>2</sup>
Tatsächliche Nutzung	300 m <sup>2</sup> Gehölz
Fläche (gesamt)	300 m <sup>2</sup>
Flächendifferenz	3 m <sup>2</sup>



**Kreis** Kreisfreie Stadt Leipzig  
**Gemarkung** Hartmannsdorf (5544)

**Fortführungsnachweis** 00372  
**Fortführungsfallnummer** 30

## Berichtigung eines Zeichenfehlers

### Veränderung der Lage

#### Vor der Fortführung

Grundbuchbezirk Hartmannsdorf  
Grundbuchblatt 353  
Laufende Nummer 1  
Flurstück 340/1  
Gemarkung Hartmannsdorf  
Gemarkungsschlüssel 5544  
Lage Azaleenstraße  
Knautnaundorfer Straße  
Fläche 3308 m<sup>2</sup>  
Tatsächliche Nutzung 3308 m<sup>2</sup> Straßenverkehr

#### Nach der Fortführung

Flurstück 340/1  
Gemarkung Hartmannsdorf  
Gemarkungsschlüssel 5544  
Lage Knautnaundorfer Straße  
Fläche 3308 m<sup>2</sup>  
Tatsächliche Nutzung 3308 m<sup>2</sup> Straßenverkehr  
  
Fläche (gesamt) 3308 m<sup>2</sup>  
Flächendifferenz 0 m<sup>2</sup>



**Kreis** Kreisfreie Stadt Leipzig  
**Gemarkung** Hartmannsdorf (5544)

**Fortführungsnachweis** 00372  
**Fortführungsfallnummer** 31

## Berichtigung der Flächenangabe

### Vor der Fortführung

Grundbuchbezirk Hartmannsdorf  
Grundbuchblatt 353  
Laufende Nummer 1  
Flurstück 340/2  
Gemarkung Hartmannsdorf  
Gemarkungsschlüssel 5544  
Lage Knautnaundorfer Straße  
Fläche 513 m<sup>2</sup>  
Tatsächliche Nutzung 513 m<sup>2</sup> Straßenverkehr

### Nach der Fortführung

Flurstück 340/2  
Gemarkung Hartmannsdorf  
Gemarkungsschlüssel 5544  
Lage Knautnaundorfer Straße  
Fläche 516 m<sup>2</sup>  
Tatsächliche Nutzung 516 m<sup>2</sup> Straßenverkehr  
  
Fläche (gesamt) 516 m<sup>2</sup>  
Flächendifferenz 3 m<sup>2</sup>



**Kreis** Kreisfreie Stadt Leipzig  
**Gemarkung** Hartmannsdorf (5544)

**Fortführungsnachweis** 00372  
**Fortführungsfallnummer** 32

## Berichtigung der Flächenangabe

### Vor der Fortführung

Grundbuchbezirk Hartmannsdorf  
Grundbuchblatt 353  
Laufende Nummer 1  
Flurstück 340/3  
Gemarkung Hartmannsdorf  
Gemarkungsschlüssel 5544  
Lage Knautnaundorfer Straße  
Fläche 2359 m<sup>2</sup>  
Tatsächliche Nutzung 2359 m<sup>2</sup> Straßenverkehr

### Nach der Fortführung

Flurstück 340/3  
Gemarkung Hartmannsdorf  
Gemarkungsschlüssel 5544  
Lage Knautnaundorfer Straße  
Fläche 2302 m<sup>2</sup>  
Tatsächliche Nutzung 2302 m<sup>2</sup> Straßenverkehr  
  
Fläche (gesamt) 2302 m<sup>2</sup>  
Flächendifferenz -57 m<sup>2</sup>





**Kreis** Kreisfreie Stadt Leipzig  
**Gemarkung** Hartmannsdorf (5544)

**Fortführungsnachweis** 00372  
**Fortführungsfallnummer** 33

## Berichtigung der Flächenangabe

### Veränderung der Lage

#### Vor der Fortführung

Grundbuchbezirk	Hartmannsdorf
Grundbuchblatt	376
Laufende Nummer	2
Flurstück	360
Gemarkung	Hartmannsdorf
Gemarkungsschlüssel	5544
Lage	An der Wendeschleife
Fläche	5603 m <sup>2</sup>
Tatsächliche Nutzung	5603 m <sup>2</sup> Weg

#### Nach der Fortführung

Flurstück	360
Gemarkung	Hartmannsdorf
Gemarkungsschlüssel	5544
Lage	ohne Lage
Fläche	5013 m <sup>2</sup>
Tatsächliche Nutzung	5013 m <sup>2</sup> Weg
Fläche (gesamt)	5013 m <sup>2</sup>
Flächendifferenz	-590 m <sup>2</sup>



**Kreis** Kreisfreie Stadt Leipzig  
**Gemarkung** Hartmannsdorf (5544)

**Fortführungsnachweis** 00372  
**Fortführungsfallnummer** 34

## Berichtigung der Flächenangabe

### Veränderung der Lage

#### Vor der Fortführung

Grundbuchbezirk Hartmannsdorf  
Grundbuchblatt 376  
Laufende Nummer 3  
Flurstück 361  
Gemarkung Hartmannsdorf  
Gemarkungsschlüssel 5544  
Lage An der Wendeschleife  
Fläche 3370 m<sup>2</sup>  
Tatsächliche Nutzung 3370 m<sup>2</sup> Weg

#### Nach der Fortführung

Flurstück 361  
Gemarkung Hartmannsdorf  
Gemarkungsschlüssel 5544  
Lage ohne Lage  
Fläche 3208 m<sup>2</sup>  
Tatsächliche Nutzung 3208 m<sup>2</sup> Weg  
  
Fläche (gesamt) 3208 m<sup>2</sup>  
Flächendifferenz -162 m<sup>2</sup>



Vermessungsverwaltung des Freistaates Sachsen

Kreisfreie Stadt Leipzig  
Burgplatz 1  
04109 Leipzig

# Auszug aus dem Liegenschaftskataster

Fortführungsnachweis

Erstellt am 23.10.2023

**Kreis** Kreisfreie Stadt Leipzig  
**Gemarkung** Hartmannsdorf (5544)

**Fortführungsnachweis** 00372  
**Fortführungsfallnummer** 35

## Berichtigung der Flächenangabe

### Veränderung der Lage

#### Vor der Fortführung

Grundbuchbezirk	Hartmannsdorf
Grundbuchblatt	376
Laufende Nummer	4
Flurstück	362
Gemarkung	Hartmannsdorf
Gemarkungsschlüssel	5544
Lage	An der Wendeschleife
Fläche	2304 m <sup>2</sup>
Tatsächliche Nutzung	2304 m <sup>2</sup> Weg

#### Nach der Fortführung

Flurstück	362
Gemarkung	Hartmannsdorf
Gemarkungsschlüssel	5544
Lage	ohne Lage
Fläche	2577 m <sup>2</sup>
Tatsächliche Nutzung	2577 m <sup>2</sup> Weg
Fläche (gesamt)	2577 m <sup>2</sup>
Flächendifferenz	273 m <sup>2</sup>



**Kreis** Kreisfreie Stadt Leipzig  
**Gemarkung** Hartmannsdorf (5544)

**Fortführungsnachweis** 00372  
**Fortführungsfallnummer** 36

## Berichtigung der Flächenangabe

### Vor der Fortführung

Grundbuchbezirk Hartmannsdorf  
Grundbuchblatt 376  
Laufende Nummer WB  
Flurstück 364/1  
Gemarkung Hartmannsdorf  
Gemarkungsschlüssel 5544  
Lage ohne Lage  
Fläche 29000 m<sup>2</sup>  
Tatsächliche Nutzung 29000 m<sup>2</sup> Unland /  
Vegetationslose Fläche

### Nach der Fortführung

Flurstück 364/1  
Gemarkung Hartmannsdorf  
Gemarkungsschlüssel 5544  
Lage ohne Lage  
Fläche 26872 m<sup>2</sup>  
Tatsächliche Nutzung 26872 m<sup>2</sup> Unland /  
Vegetationslose Fläche  
  
Fläche (gesamt) 26872 m<sup>2</sup>  
Flächendifferenz -2128 m<sup>2</sup>



**Kreis** Kreisfreie Stadt Leipzig  
**Gemarkung** Hartmannsdorf (5544)

**Fortführungsnachweis** 00372  
**Fortführungsfallnummer** 37

## Berichtigung eines Zeichenfehlers

### Vor der Fortführung

Grundbuchbezirk	Hartmannsdorf
Grundbuchblatt	18
Laufende Nummer	7
Flurstück	498/4
Gemarkung	Hartmannsdorf
Gemarkungsschlüssel	5544
Lage	Bahnweg Kamelienweg Kamelienweg 11 Kamelienweg 13
Fläche	177438 m <sup>2</sup>
Tatsächliche Nutzung	72807 m <sup>2</sup> Industrie und Gewerbe 7599 m <sup>2</sup> Landwirtschaft 2473 m <sup>2</sup> Weg 93947 m <sup>2</sup> Fläche gemischter Nutzung 383 m <sup>2</sup> Weg 229 m <sup>2</sup> Weg

### Nach der Fortführung

Flurstück	498/4
Gemarkung	Hartmannsdorf
Gemarkungsschlüssel	5544
Lage	Bahnweg Kamelienweg Kamelienweg 11 Kamelienweg 13
Fläche	177438 m <sup>2</sup>
Tatsächliche Nutzung	7614 m <sup>2</sup> Landwirtschaft 93937 m <sup>2</sup> Fläche gemischter Nutzung 72802 m <sup>2</sup> Industrie und Gewerbe 2473 m <sup>2</sup> Weg 383 m <sup>2</sup> Weg 229 m <sup>2</sup> Weg
Fläche (gesamt)	177438 m <sup>2</sup>
Flächendifferenz	0 m <sup>2</sup>



**Kreis** Kreisfreie Stadt Leipzig  
**Gemarkung** Hartmannsdorf (5544)

**Fortführungsnachweis** 00372  
**Fortführungsfallnummer** 38

## Berichtigung der Flächenangabe

### Vor der Fortführung

Grundbuchbezirk	Hartmannsdorf
Grundbuchblatt	34
Laufende Nummer	19
Flurstück	502
Gemarkung	Hartmannsdorf
Gemarkungsschlüssel	5544
Lage	ohne Lage
Fläche	715 m <sup>2</sup>
Tatsächliche Nutzung	715 m <sup>2</sup> Unland / Vegetationslose Fläche

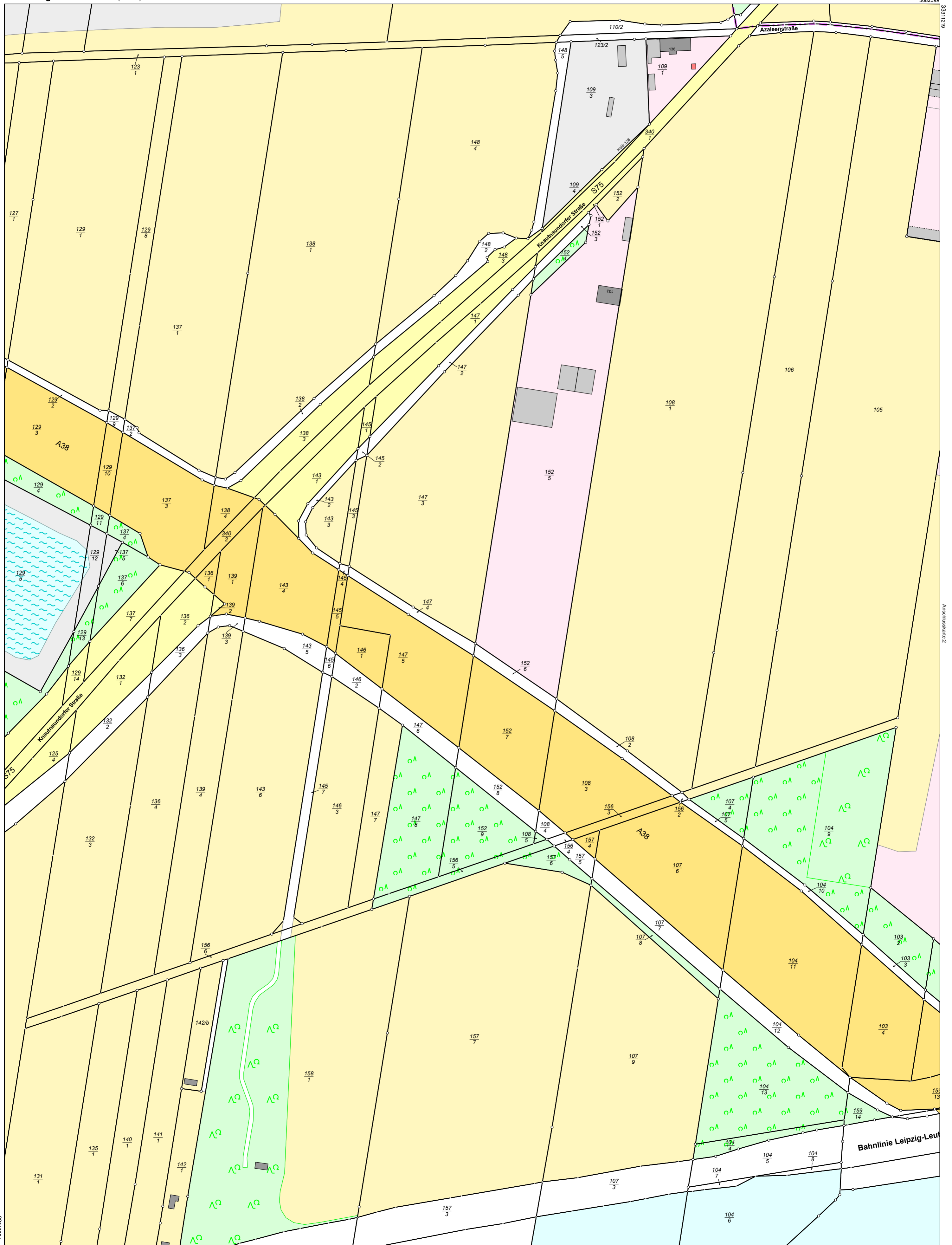
### Nach der Fortführung

Flurstück	502
Gemarkung	Hartmannsdorf
Gemarkungsschlüssel	5544
Lage	ohne Lage
Fläche	621 m <sup>2</sup>
Tatsächliche Nutzung	621 m <sup>2</sup> Unland / Vegetationslose Fläche
Fläche (gesamt)	621 m <sup>2</sup>
Flächendifferenz	-94 m <sup>2</sup>



Kreis Kreisfreie Stadt Leipzig  
Gemarkung Hartmannsdorf (5544)

Fortführungsnachweis 00372



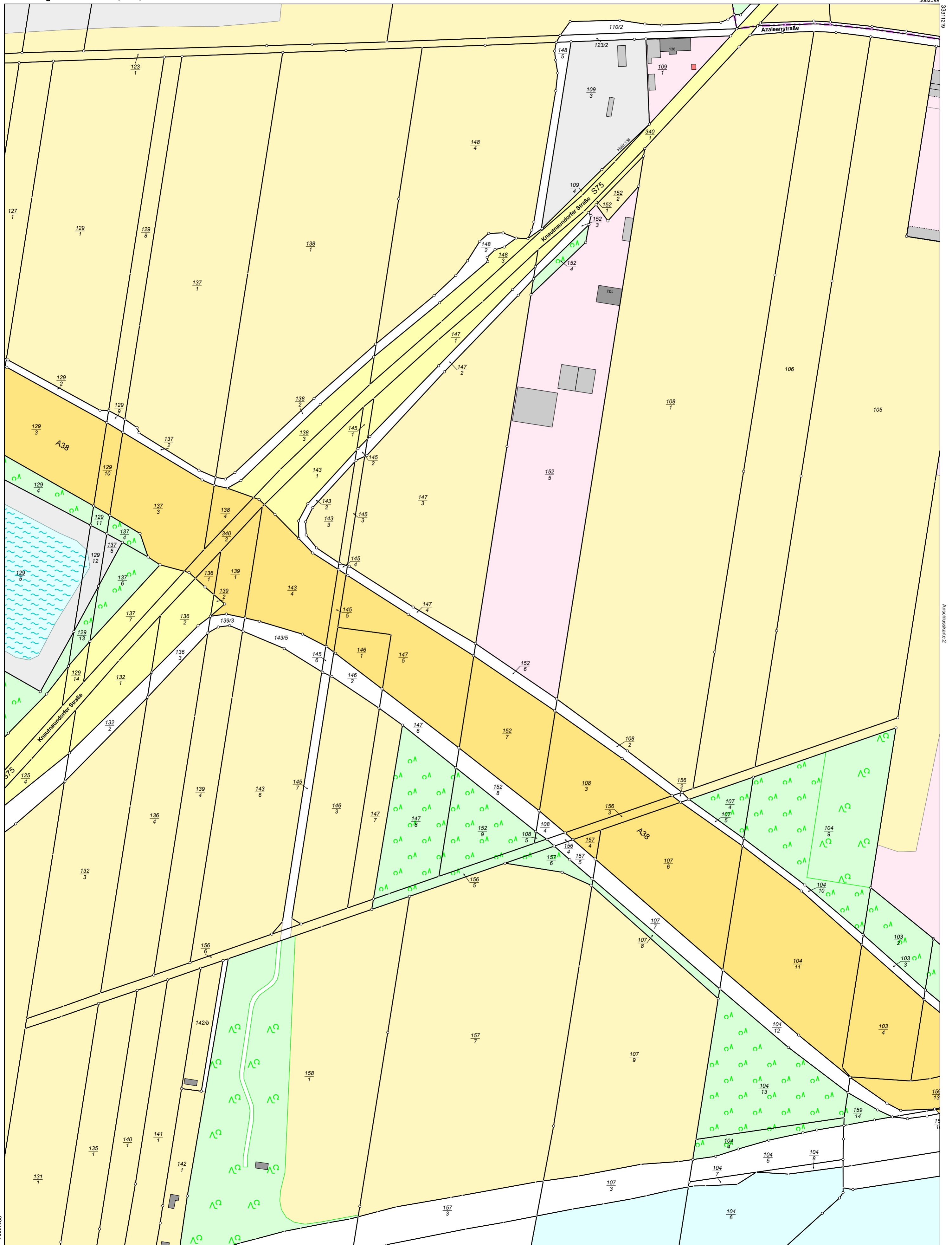
5681822  
Maßstab 1:1500  
0 15 30 45 Meter

Der Auszug aus dem Liegenschaftskataster ist zur Einnahme von Maßen, insbesondere von Grenzmaßen oder Grenzabständen nicht geeignet.



Kreis Kreisfreie Stadt Leipzig  
Gemarkung Hartmannsdorf (5544)

Fortführungsnachweis 00372



Maßstab 1:1500  
0 15 30 45 Meter

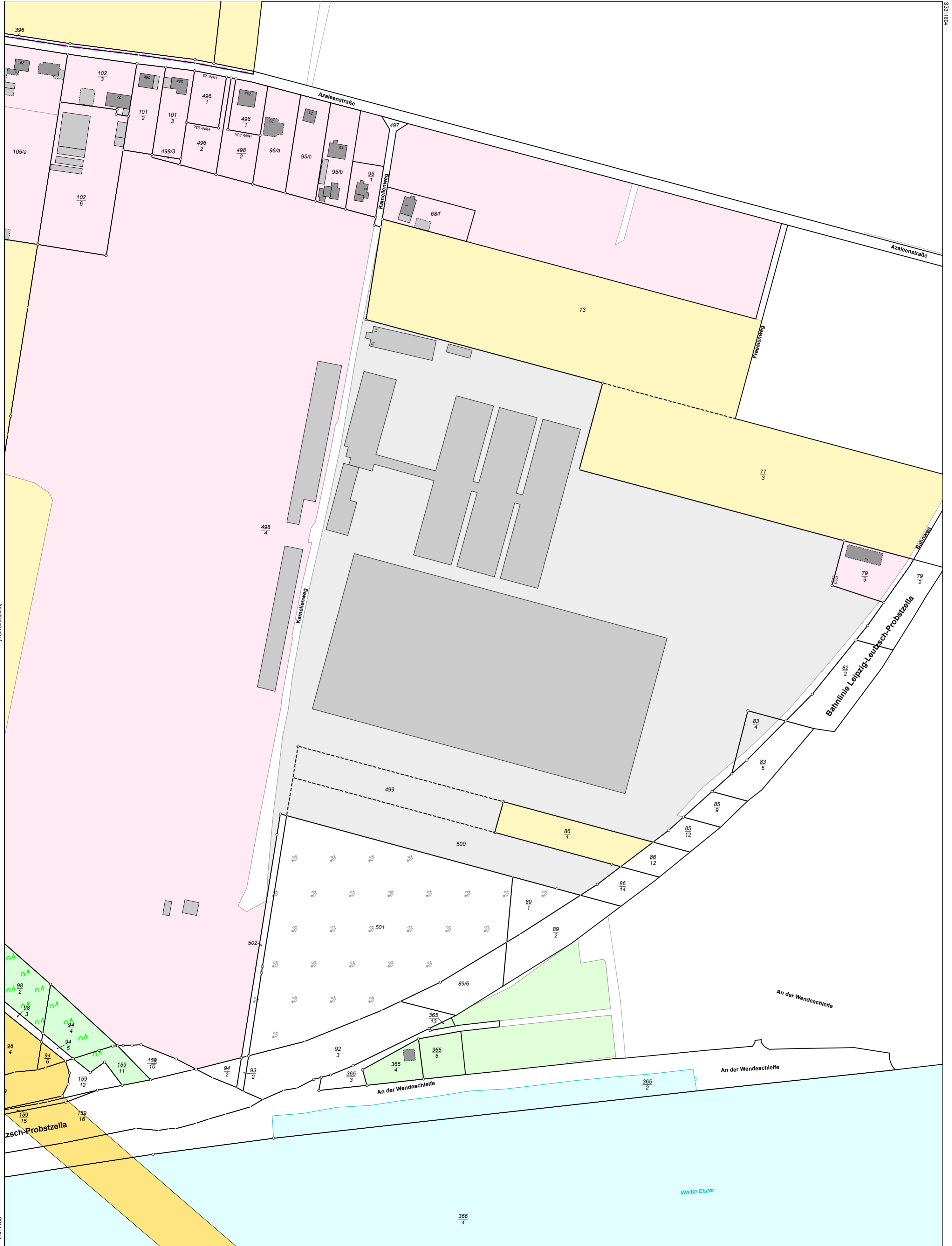
Der Auszug aus dem Liegenschaftskataster ist zur Einnahme von Maßen, insbesondere von Grenzmaßen oder Grenzabständen nicht geeignet.





Kreis Kreisfreie Stadt Leipzig  
Gemarkung Hartmannsdorf (5544)

Fortführungsnachweis 00372



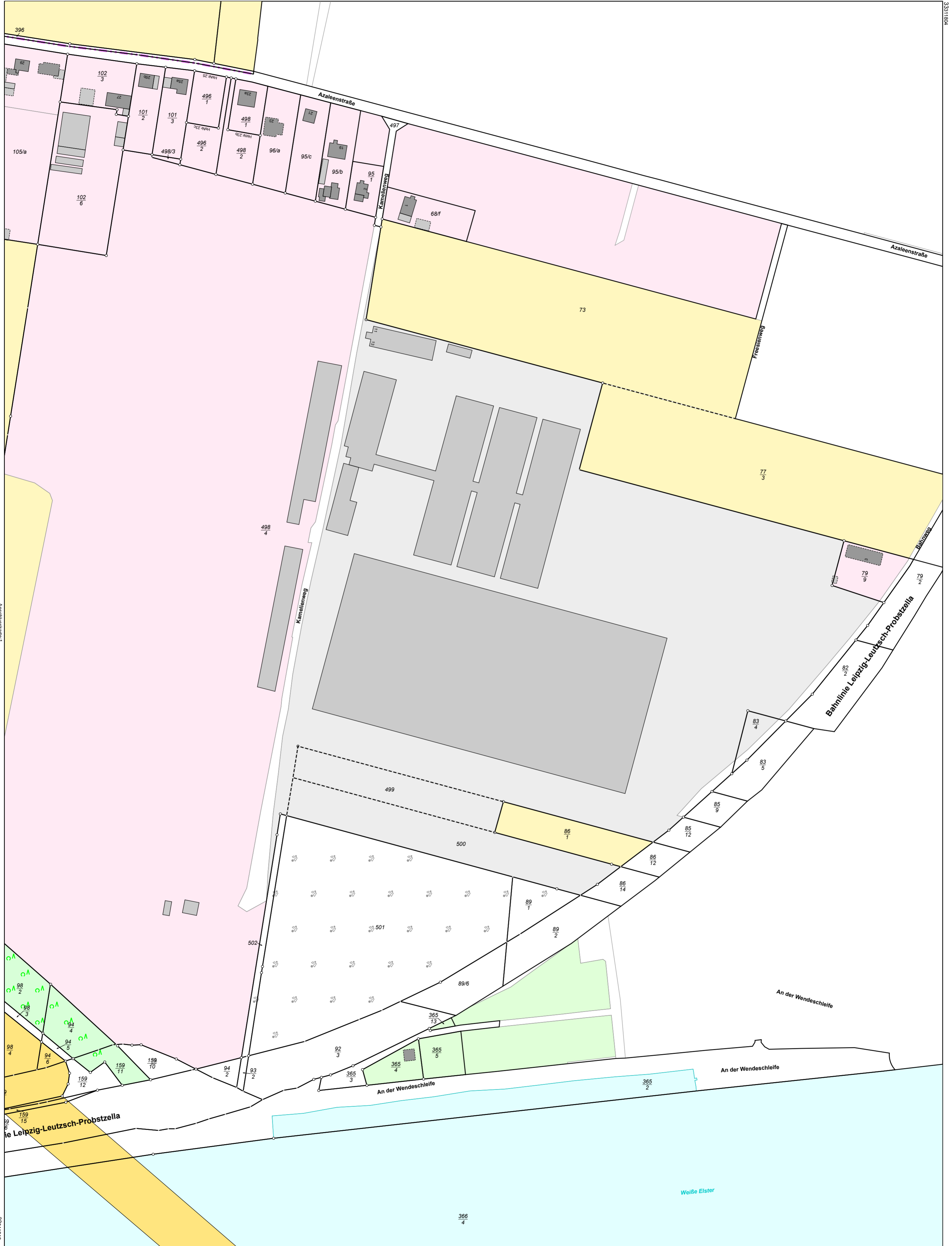
Maßstab 1:1500  
0 15 30 45 Meter

Der Auszug aus dem Liegenschaftskataster ist zur Einnahme von Maßen, insbesondere von Grenzmaßen oder Grenzabständen nicht geeignet.



Kreis Kreisfreie Stadt Leipzig  
Gemarkung Hartmannsdorf (5544)

Fortführungsnachweis 00372



Maßstab 1:1500  
0 15 30 45 Meter

Der Auszug aus dem Liegenschaftskataster ist zur Einnahme von Maßen, insbesondere von Grenzmaßen oder Grenzabständen nicht geeignet.