



Kreis Kreisfreie Stadt Leipzig
Gemarkung Engelsdorf (5511)

Fortführungsnachweis 00666
Fortführungsfallnummer 1

Berichtigung eines Zeichenfehlers

Vor der Fortführung

Grundbuchbezirk Engelsdorf
Grundbuchblatt 463
Laufende Nummer 1
Flurstück 247/n
Gemarkung Engelsdorf
Gemarkungsschlüssel 5511
Lage Stresemannstraße 2
Fläche 303 m²
Tatsächliche Nutzung 303 m² Wohnbaufläche

Nach der Fortführung

Flurstück 247/n
Gemarkung Engelsdorf
Gemarkungsschlüssel 5511
Lage Stresemannstraße 2
Fläche 303 m²
Tatsächliche Nutzung 303 m² Wohnbaufläche

Fläche (gesamt) 303 m²
Flächendifferenz 0 m²



Kreis Kreisfreie Stadt Leipzig
Gemarkung Engelsdorf (5511)

Fortführungsnachweis 00666
Fortführungsfallnummer 2

Berichtigung der Flächenangabe

Vor der Fortführung

Grundbuchbezirk	Engelsdorf
Grundbuchblatt	1569
Laufende Nummer	1
Flurstück	247/29
Gemarkung	Engelsdorf
Gemarkungsschlüssel	5511
Lage	Engelsdorfer Straße 370
Fläche	1104 m ²
Tatsächliche Nutzung	718 m ² Wohnbaufläche 302 m ² Landwirtschaft 84 m ² Weg

Nach der Fortführung

Flurstück	247/29
Gemarkung	Engelsdorf
Gemarkungsschlüssel	5511
Lage	Engelsdorfer Straße 370
Fläche	1164 m ²
Tatsächliche Nutzung	1106 m ² Wohnbaufläche 58 m ² Weg
Fläche (gesamt)	1164 m ²
Flächendifferenz	60 m ²



Kreis Kreisfreie Stadt Leipzig
Gemarkung Engelsdorf (5511)

Fortführungsnachweis 00666
Fortführungsfallnummer 3

Veränderung der Lage

Vor der Fortführung

Grundbuchbezirk Engelsdorf
Grundbuchblatt 1322
Laufende Nummer 1
Flurstück 247/30
Gemarkung Engelsdorf
Gemarkungsschlüssel 5511
Lage Engelsdorfer Straße
Fläche 354 m²
Tatsächliche Nutzung 354 m² Landwirtschaft

Nach der Fortführung

Flurstück 247/30
Gemarkung Engelsdorf
Gemarkungsschlüssel 5511
Lage ohne Lage
Fläche 354 m²
Tatsächliche Nutzung 354 m² Sport-, Freizeit-, und Erholungsfläche

Fläche (gesamt) 354 m²
Flächendifferenz 0 m²



Kreis Kreisfreie Stadt Leipzig
Gemarkung Engelsdorf (5511)

Fortführungsnachweis 00666
Fortführungsfallnummer 4

Berichtigung eines Zeichenfehlers

Vor der Fortführung

Grundbuchbezirk Engelsdorf
Grundbuchblatt 1323
Laufende Nummer 1
Flurstück 247/31
Gemarkung Engelsdorf
Gemarkungsschlüssel 5511
Lage Klempererstraße 11a
Fläche 641 m²
Tatsächliche Nutzung 641 m² Wohnbaufläche

Nach der Fortführung

Flurstück 247/31
Gemarkung Engelsdorf
Gemarkungsschlüssel 5511
Lage Klempererstraße 11a
Fläche 641 m²
Tatsächliche Nutzung 641 m² Wohnbaufläche

Fläche (gesamt) 641 m²
Flächendifferenz 0 m²



Kreis Kreisfreie Stadt Leipzig
Gemarkung Engelsdorf (5511)

Fortführungsnachweis 00666
Fortführungsfallnummer 5

Veränderung der Lage

Vor der Fortführung

Grundbuchbezirk	Engelsdorf
Grundbuchblatt	1324
Laufende Nummer	1
Flurstück	247/32
Gemarkung	Engelsdorf
Gemarkungsschlüssel	5511
Lage	Engelsdorfer Straße
Fläche	98 m ²
Tatsächliche Nutzung	98 m ² Landwirtschaft

Nach der Fortführung

Flurstück	247/32
Gemarkung	Engelsdorf
Gemarkungsschlüssel	5511
Lage	ohne Lage
Fläche	98 m ²
Tatsächliche Nutzung	98 m ² Wohnbaufläche
Fläche (gesamt)	98 m ²
Flächendifferenz	0 m ²



Kreis Kreisfreie Stadt Leipzig
Gemarkung Engelsdorf (5511)

Fortführungsnachweis 00666
Fortführungsfallnummer 6

Berichtigung eines Zeichenfehlers

Veränderung der Lage

Vor der Fortführung

Grundbuchbezirk Engelsdorf
Grundbuchblatt 1325
Laufende Nummer 1
Flurstück 247/33
Gemarkung Engelsdorf
Gemarkungsschlüssel 5511
Lage Engelsdorfer Straße
Fläche 358 m²
Tatsächliche Nutzung 358 m² Landwirtschaft

Nach der Fortführung

Flurstück 247/33
Gemarkung Engelsdorf
Gemarkungsschlüssel 5511
Lage ohne Lage
Fläche 358 m²
Tatsächliche Nutzung 358 m² Wohnbaufläche

Fläche (gesamt) 358 m²
Flächendifferenz 0 m²



Kreis Kreisfreie Stadt Leipzig
Gemarkung Engelsdorf (5511)

Fortführungsnachweis 00666
Fortführungsfallnummer 7

Berichtigung eines Zeichenfehlers

Berichtigung der Flächenangabe

Veränderung der Lage

Vor der Fortführung

Grundbuchbezirk	Engelsdorf
Grundbuchblatt	1600
Laufende Nummer	2
Flurstück	247/48
Gemarkung	Engelsdorf
Gemarkungsschlüssel	5511
Lage	Klempererstraße Thomas-Mann-Straße
Fläche	1211 m ²
Tatsächliche Nutzung	1211 m ² Straßenverkehr

Nach der Fortführung

Flurstück	247/48
Gemarkung	Engelsdorf
Gemarkungsschlüssel	5511
Lage	Klempererstraße
Fläche	1063 m ²
Tatsächliche Nutzung	1063 m ² Straßenverkehr
Fläche (gesamt)	1063 m ²
Flächendifferenz	-148 m ²



Vermessungsverwaltung des Freistaates Sachsen

Kreisfreie Stadt Leipzig
Burgplatz 1
04109 Leipzig

Auszug aus dem Liegenschaftskataster

Fortführungsnachweis

Erstellt am 23.10.2023

Kreis Kreisfreie Stadt Leipzig
Gemarkung Engelsdorf (5511)

Fortführungsnachweis 00666
Fortführungsfallnummer 8

Berichtigung der Flächenangabe

Vor der Fortführung

Grundbuchbezirk Engelsdorf
Grundbuchblatt 1600
Laufende Nummer 2
Flurstück 247/49
Gemarkung Engelsdorf
Gemarkungsschlüssel 5511
Lage Matthias-Erzberger-Straße
Fläche 778 m²
Tatsächliche Nutzung 778 m² Straßenverkehr

Nach der Fortführung

Flurstück 247/49
Gemarkung Engelsdorf
Gemarkungsschlüssel 5511
Lage Matthias-Erzberger-Straße
Fläche 999 m²
Tatsächliche Nutzung 999 m² Straßenverkehr

Fläche (gesamt) 999 m²
Flächendifferenz 221 m²



Kreis Kreisfreie Stadt Leipzig
Gemarkung Engelsdorf (5511)

Fortführungsnachweis 00666
Fortführungsfallnummer 9

Berichtigung eines Zeichenfehlers

Veränderung der Lage

Vor der Fortführung

Grundbuchbezirk	Engelsdorf
Grundbuchblatt	1600
Laufende Nummer	2
Flurstück	247/52
Gemarkung	Engelsdorf
Gemarkungsschlüssel	5511
Lage	Engelsdorfer Straße Klempererstraße
Fläche	973 m ²
Tatsächliche Nutzung	973 m ² Straßenverkehr

Nach der Fortführung

Flurstück	247/52
Gemarkung	Engelsdorf
Gemarkungsschlüssel	5511
Lage	Engelsdorfer Straße
Fläche	973 m ²
Tatsächliche Nutzung	973 m ² Straßenverkehr
Fläche (gesamt)	973 m ²
Flächendifferenz	0 m ²



Kreis Kreisfreie Stadt Leipzig
Gemarkung Engelsdorf (5511)

Fortführungsnachweis 00666
Fortführungsfallnummer 10

Veränderung der Lage

Vor der Fortführung

Grundbuchbezirk	Engelsdorf
Grundbuchblatt	1459
Laufende Nummer	13
Flurstück	249/5
Gemarkung	Engelsdorf
Gemarkungsschlüssel	5511
Lage	Edisonstraße
Fläche	4069 m ²
Tatsächliche Nutzung	4069 m ² Landwirtschaft

Nach der Fortführung

Flurstück	249/5
Gemarkung	Engelsdorf
Gemarkungsschlüssel	5511
Lage	ohne Lage
Fläche	4069 m ²
Tatsächliche Nutzung	4069 m ² Sport-, Freizeit-, und Erholungsfläche
Fläche (gesamt)	4069 m ²
Flächendifferenz	0 m ²



Vermessungsverwaltung des Freistaates Sachsen

Kreisfreie Stadt Leipzig
Burgplatz 1
04109 Leipzig

Auszug aus dem Liegenschaftskataster

Fortführungsnachweis

Erstellt am 23.10.2023

Kreis Kreisfreie Stadt Leipzig
Gemarkung Engelsdorf (5511)

Fortführungsnachweis 00666
Fortführungsfallnummer 11

Berichtigung eines Zeichenfehlers

Vor der Fortführung

Grundbuchbezirk	Engelsdorf
Grundbuchblatt	436
Laufende Nummer	1
Flurstück	392
Gemarkung	Engelsdorf
Gemarkungsschlüssel	5511
Lage	Stresemannstraße 1
Fläche	269 m ²
Tatsächliche Nutzung	269 m ² Wohnbaufläche

Nach der Fortführung

Flurstück	392
Gemarkung	Engelsdorf
Gemarkungsschlüssel	5511
Lage	Stresemannstraße 1
Fläche	269 m ²
Tatsächliche Nutzung	269 m ² Wohnbaufläche
Fläche (gesamt)	269 m ²
Flächendifferenz	0 m ²



Kreis Kreisfreie Stadt Leipzig
Gemarkung Engelsdorf (5511)

Fortführungsnachweis 00666
Fortführungsfallnummer 12

Berichtigung der Flächenangabe

Vor der Fortführung

Grundbuchbezirk	Engelsdorf
Grundbuchblatt	5081
Laufende Nummer	1
Flurstück	399/2
Gemarkung	Engelsdorf
Gemarkungsschlüssel	5511
Lage	Engelsdorfer Straße 362
Fläche	142 m ²
Tatsächliche Nutzung	142 m ² Wohnbaufläche

Nach der Fortführung

Flurstück	399/2
Gemarkung	Engelsdorf
Gemarkungsschlüssel	5511
Lage	Engelsdorfer Straße 362
Fläche	118 m ²
Tatsächliche Nutzung	118 m ² Wohnbaufläche
Fläche (gesamt)	118 m ²
Flächendifferenz	-24 m ²



Kreis Kreisfreie Stadt Leipzig
Gemarkung Engelsdorf (5511)

Fortführungsnachweis 00666
Fortführungsfallnummer 13

Berichtigung eines Zeichenfehlers

Veränderung der Lage

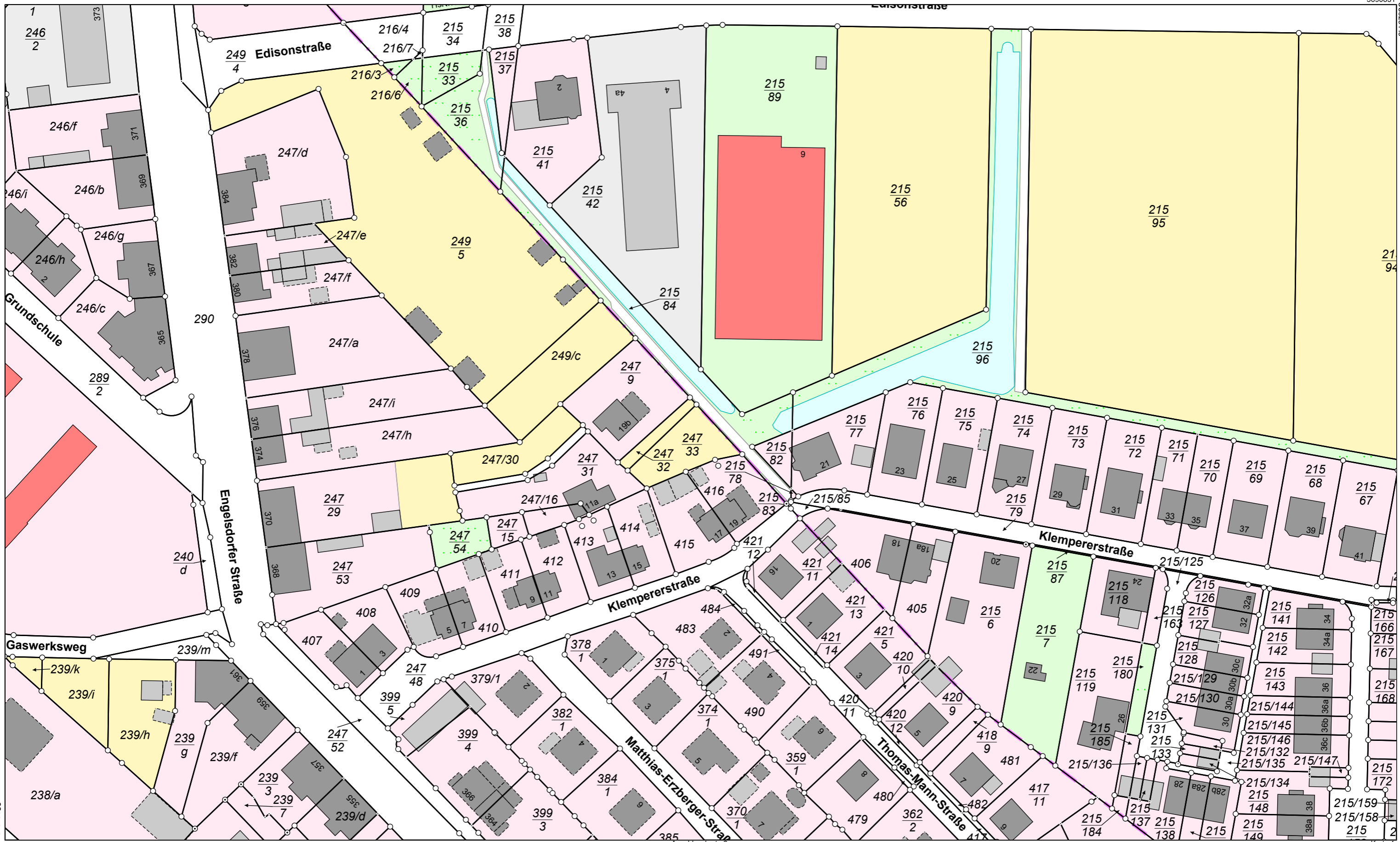
Vor der Fortführung

Grundbuchbezirk Engelsdorf
Grundbuchblatt 467
Laufende Nummer 1
Flurstück 416
Gemarkung Engelsdorf
Gemarkungsschlüssel 5511
Lage Klempererstraße
Klempererstraße 19
Fläche 369 m²
Tatsächliche Nutzung 369 m² Wohnbaufläche

Nach der Fortführung

Flurstück 416
Gemarkung Engelsdorf
Gemarkungsschlüssel 5511
Lage Klempererstraße 19
Fläche 369 m²
Tatsächliche Nutzung 369 m² Wohnbaufläche

Fläche (gesamt) 369 m²
Flächendifferenz 0 m²



5690611
 Maßstab 1:1000
 0 10 20 30 Meter

Der Auszug aus dem Liegenschaftskataster ist zur Entnahme von Maßen, insbesondere von Grenzmaßen oder Grenzabständen nicht geeignet.

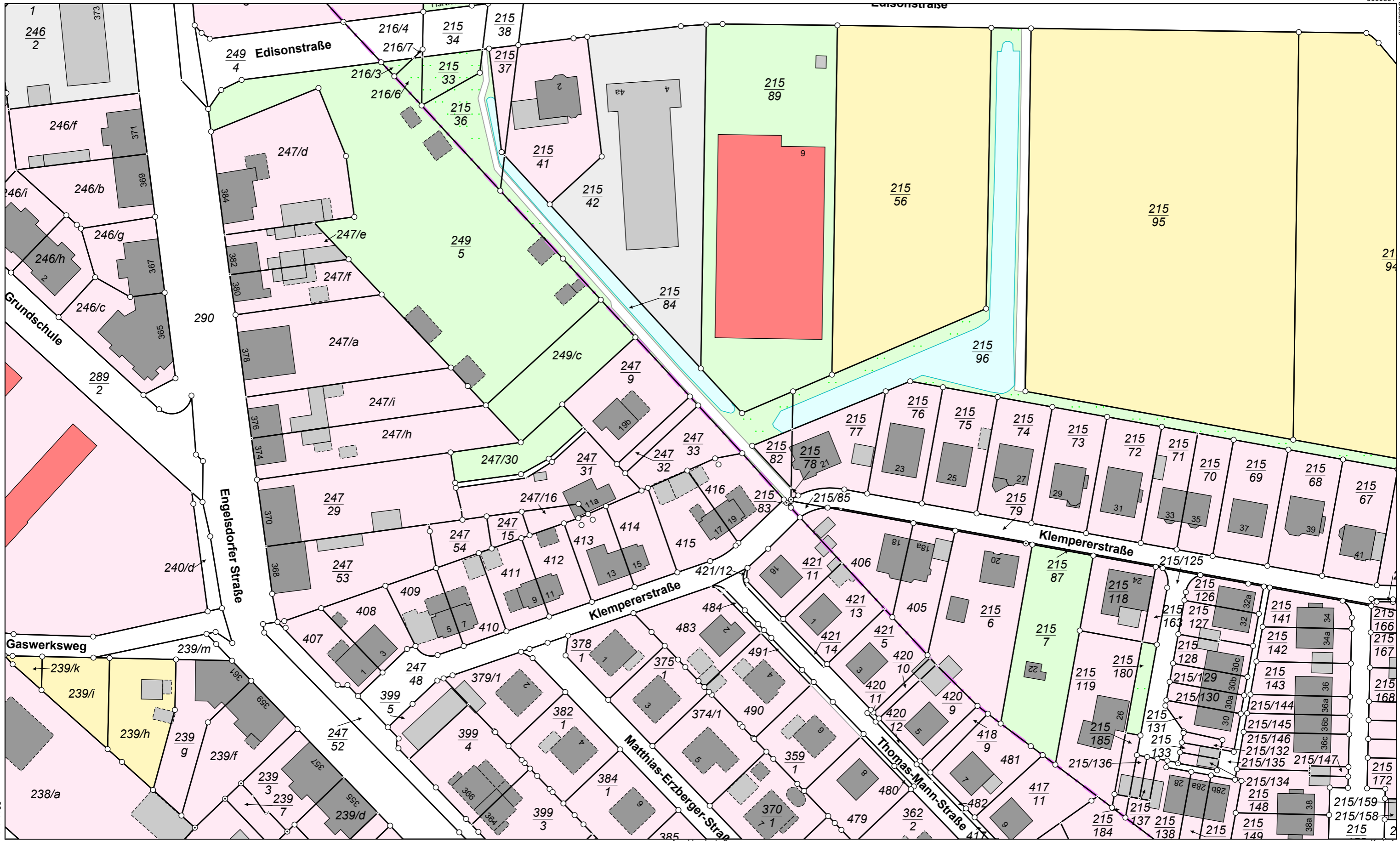


Vermessungsverwaltung des Freistaates Sachsen
 Kreisfreie Stadt Leipzig
 Burgplatz 1
 04109 Leipzig

Kreis Kreisfreie Stadt Leipzig
 Gemarkung Engelsdorf (5511)

Auszug aus dem Liegenschaftskataster
 Fortführungsnachweis
 Karte vor der Fortführung
 Erstellt am 23.10.2023

Fortführungsnachweis 00666



5690611

Maßstab 1:1000 0 10 20 30 Meter

Der Auszug aus dem Liegenschaftskataster ist zur Entnahme von Maßen, insbesondere von Grenzmaßen oder Grenzabständen nicht geeignet.



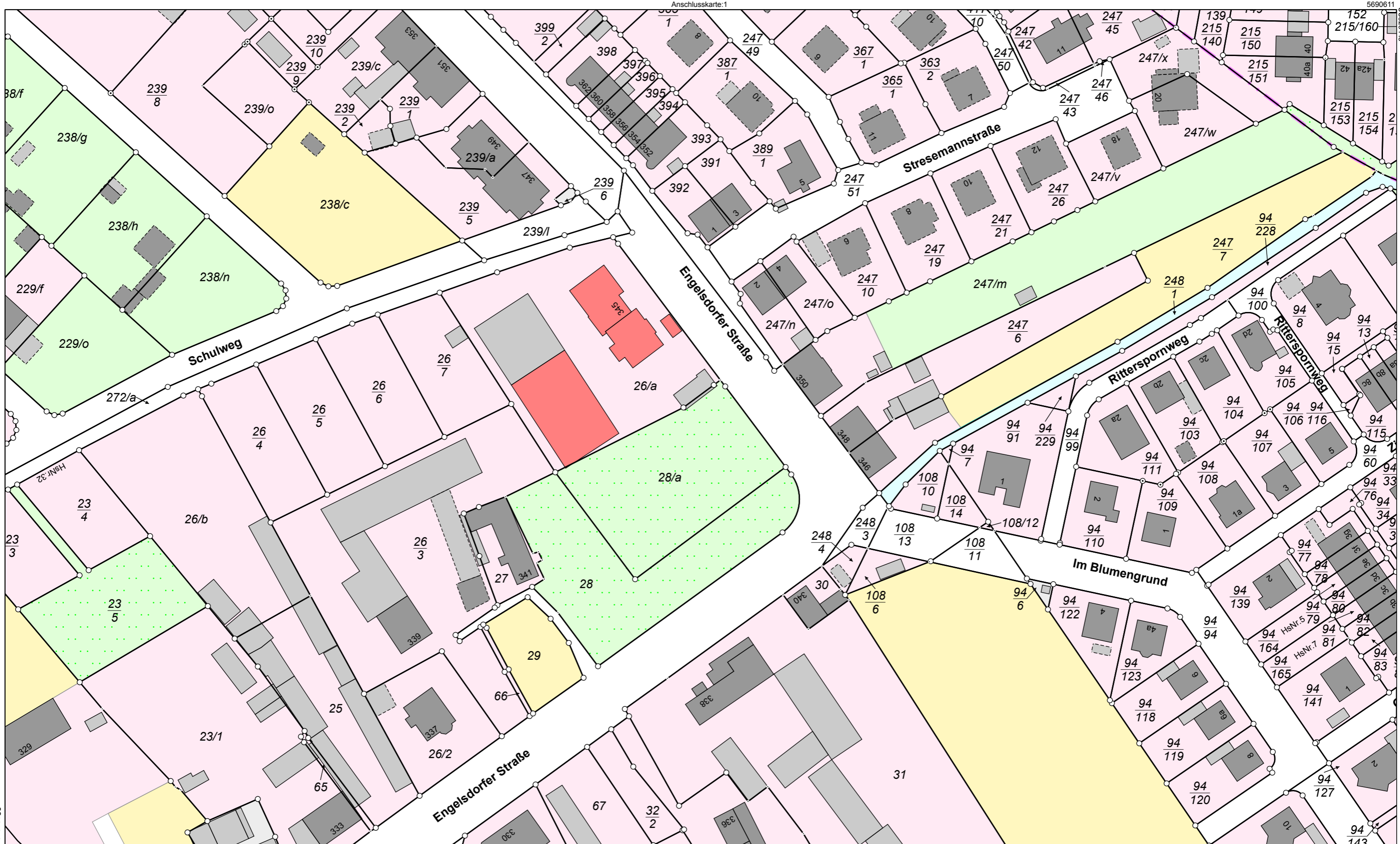
Vermessungsverwaltung des Freistaates Sachsen

Kreisfreie Stadt Leipzig
Burgplatz 1
04109 Leipzig

Kreis Kreisfreie Stadt Leipzig
Gemarkung Engelsdorf (5511)

Auszug aus dem Liegenschaftskataster
Fortführungsnachweis
Karte nach der Fortführung
Erstellt am 23.10.2023

Fortführungsnachweis 00666



5690371

Maßstab 1:1000 0 10 20 30 Meter

Der Auszug aus dem Liegenschaftskataster ist zur Entnahme von Maßen, insbesondere von Grenzmaßen oder Grenzabständen nicht geeignet.



Kreis Kreisfreie Stadt Leipzig
Gemarkung Engelsdorf (5511)

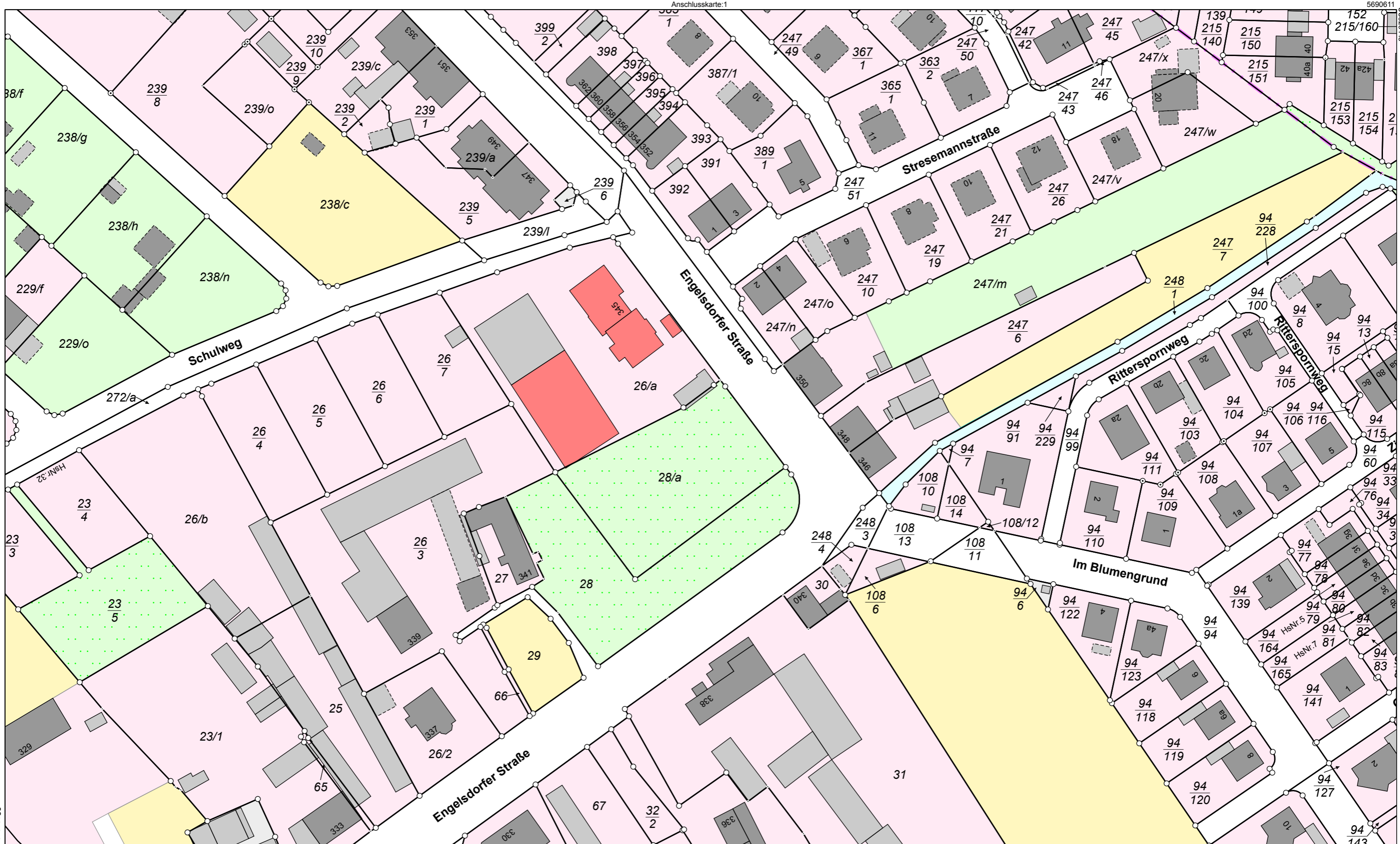
Vermessungsverwaltung des Freistaates Sachsen

Kreisfreie Stadt Leipzig
Burgplatz 1
04109 Leipzig

Fortführungsnachweis 00666

Auszug aus dem Liegenschaftskataster
Fortführungsnachweis
Karte vor der Fortführung
Erstellt am 23.10.2023

Seite 17 von 18



Anschlusskarte:1

5690611

5690371

Karte:2

Maßstab 1:1000 0 10 20 30 Meter

Der Auszug aus dem Liegenschaftskataster ist zur Entnahme von Maßen, insbesondere von Grenzmaßen oder Grenzabständen nicht geeignet.



Vermessungsverwaltung des Freistaates Sachsen

Kreisfreie Stadt Leipzig
Burgplatz 1
04109 Leipzig

Kreis Kreisfreie Stadt Leipzig
Gemarkung Engelsdorf (5511)

Auszug aus dem Liegenschaftskataster
Fortführungsnachweis
Karte nach der Fortführung
Erstellt am 23.10.2023

Fortführungsnachweis 00666

Seite 18 von 18