



Kreis Kreisfreie Stadt Leipzig
Gemarkung Schleußig (0431)

Fortführungsnachweis 00286
Fortführungsfallnummer 1

Berichtigung eines Zeichenfehlers

Vor der Fortführung

Grundbuchbezirk Schleußig
Grundbuchblatt 365
Laufende Nummer 1
Flurstück 285/d
Gemarkung Schleußig
Gemarkungsschlüssel 0431
Lage Bretschneiderstraße 16
Fläche 1540 m²
Tatsächliche Nutzung 1540 m² Wohnbaufläche

Nach der Fortführung

Flurstück 285/d
Gemarkung Schleußig
Gemarkungsschlüssel 0431
Lage Bretschneiderstraße 16
Fläche 1540 m²
Tatsächliche Nutzung 1540 m² Wohnbaufläche

Fläche (gesamt) 1540 m²
Flächendifferenz 0 m²



Vermessungsverwaltung des Freistaates Sachsen

Kreisfreie Stadt Leipzig
Burgplatz 1
04109 Leipzig

Auszug aus dem Liegenschaftskataster

Fortführungsnachweis

Erstellt am 03.01.2024

Kreis Kreisfreie Stadt Leipzig
Gemarkung Schleußig (0431)

Fortführungsnachweis 00286
Fortführungsfallnummer 2

Berichtigung eines Zeichenfehlers

Vor der Fortführung

Grundbuchbezirk Schleußig
Grundbuchblatt 528
Laufende Nummer 1
Flurstück 285/k
Gemarkung Schleußig
Gemarkungsschlüssel 0431
Lage Hoyerstraße 8
Fläche 800 m²
Tatsächliche Nutzung 800 m² Wohnbaufläche

Nach der Fortführung

Flurstück 285/k
Gemarkung Schleußig
Gemarkungsschlüssel 0431
Lage Hoyerstraße 8
Fläche 800 m²
Tatsächliche Nutzung 800 m² Wohnbaufläche

Fläche (gesamt) 800 m²
Flächendifferenz 0 m²



Vermessungsverwaltung des Freistaates Sachsen

Kreisfreie Stadt Leipzig
Burgplatz 1
04109 Leipzig

Auszug aus dem Liegenschaftskataster

Fortführungsnachweis

Erstellt am 03.01.2024

Kreis Kreisfreie Stadt Leipzig
Gemarkung Schleußig (0431)

Fortführungsnachweis 00286
Fortführungsfallnummer 3

Berichtigung eines Zeichenfehlers

Vor der Fortführung

Grundbuchbezirk Schleußig
Grundbuchblatt 530
Laufende Nummer 1
Flurstück 285/I
Gemarkung Schleußig
Gemarkungsschlüssel 0431
Lage Hoyerstraße 10
Fläche 450 m²
Tatsächliche Nutzung 450 m² Wohnbaufläche

Nach der Fortführung

Flurstück 285/I
Gemarkung Schleußig
Gemarkungsschlüssel 0431
Lage Hoyerstraße 10
Fläche 450 m²
Tatsächliche Nutzung 450 m² Wohnbaufläche

Fläche (gesamt) 450 m²
Flächendifferenz 0 m²



Kreis Kreisfreie Stadt Leipzig
Gemarkung Schleußig (0431)

Fortführungsnachweis 00286
Fortführungsfallnummer 4

Berichtigung eines Zeichenfehlers

Vor der Fortführung

Grundbuchbezirk Schleußig
Grundbuchblatt 606
Laufende Nummer 1
Flurstück 285/o
Gemarkung Schleußig
Gemarkungsschlüssel 0431
Lage Bretschneiderstraße 14
Fläche 920 m²
Tatsächliche Nutzung 920 m² Wohnbaufläche

Nach der Fortführung

Flurstück 285/o
Gemarkung Schleußig
Gemarkungsschlüssel 0431
Lage Bretschneiderstraße 14
Fläche 920 m²
Tatsächliche Nutzung 920 m² Wohnbaufläche

Fläche (gesamt) 920 m²
Flächendifferenz 0 m²



Kreis Kreisfreie Stadt Leipzig
Gemarkung Schleußig (0431)

Fortführungsnachweis 00286
Fortführungsfallnummer 5

Berichtigung eines Zeichenfehlers

Vor der Fortführung

Grundbuchbezirk	Schleußig
Grundbuchblatt	629
Laufende Nummer	1
Flurstück	285/p
Gemarkung	Schleußig
Gemarkungsschlüssel	0431
Lage	Pistorisstraße 33
Fläche	450 m ²
Tatsächliche Nutzung	450 m ² Wohnbaufläche

Nach der Fortführung

Flurstück	285/p
Gemarkung	Schleußig
Gemarkungsschlüssel	0431
Lage	Pistorisstraße 33
Fläche	450 m ²
Tatsächliche Nutzung	450 m ² Wohnbaufläche
Fläche (gesamt)	450 m ²
Flächendifferenz	0 m ²



Kreis Kreisfreie Stadt Leipzig
Gemarkung Schleußig (0431)

Fortführungsnachweis 00286
Fortführungsfallnummer 6

Veränderung der Lage

Vor der Fortführung

Grundbuchbezirk Schleußig
Grundbuchblatt 70
Laufende Nummer 1
Flurstück 285
Gemarkung Schleußig
Gemarkungsschlüssel 0431
Lage Pistorisstraße
Pistorisstraße 17
Fläche 1240 m²
Tatsächliche Nutzung 1240 m² Landwirtschaft

Nach der Fortführung

Flurstück 285
Gemarkung Schleußig
Gemarkungsschlüssel 0431
Lage Pistorisstraße 17
Fläche 1240 m²
Tatsächliche Nutzung 1240 m² Wohnbaufläche

Fläche (gesamt) 1240 m²
Flächendifferenz 0 m²



Kreis Kreisfreie Stadt Leipzig
Gemarkung Schleußig (0431)

Fortführungsnachweis 00286
Fortführungsfallnummer 7

Berichtigung eines Zeichenfehlers

Veränderung der Lage

Vor der Fortführung

Grundbuchbezirk Schleußig
Grundbuchblatt 829
Laufende Nummer 45
Flurstück 288/1
Gemarkung Schleußig
Gemarkungsschlüssel 0431
Lage Bretschneiderstraße
Hoyerstraße
Tischbeinstraße
Fläche 5244 m²
Tatsächliche Nutzung 5244 m² Straßenverkehr

Nach der Fortführung

Flurstück 288/1
Gemarkung Schleußig
Gemarkungsschlüssel 0431
Lage Bretschneiderstraße
Hoyerstraße
Fläche 5244 m²
Tatsächliche Nutzung 5244 m² Straßenverkehr

Fläche (gesamt) 5244 m²
Flächendifferenz 0 m²



Kreis Kreisfreie Stadt Leipzig
Gemarkung Schleußig (0431)

Fortführungsnachweis 00286
Fortführungsfallnummer 8

Berichtigung eines Zeichenfehlers

Veränderung der Lage

Vor der Fortführung

Grundbuchbezirk Schleußig
Grundbuchblatt 829
Laufende Nummer 66
Flurstück 306/3
Gemarkung Schleußig
Gemarkungsschlüssel 0431
Lage Hüfferstraße
Pistorisstraße
Fläche 2849 m²
Tatsächliche Nutzung 2849 m² Straßenverkehr

Nach der Fortführung

Flurstück 306/3
Gemarkung Schleußig
Gemarkungsschlüssel 0431
Lage Pistorisstraße
Fläche 2849 m²
Tatsächliche Nutzung 2849 m² Straßenverkehr

Fläche (gesamt) 2849 m²
Flächendifferenz 0 m²



Vermessungsverwaltung des Freistaates Sachsen

Kreisfreie Stadt Leipzig
Burgplatz 1
04109 Leipzig

Auszug aus dem Liegenschaftskataster

Fortführungsnachweis

Erstellt am 03.01.2024

Kreis Kreisfreie Stadt Leipzig
Gemarkung Schleußig (0431)

Fortführungsnachweis 00286
Fortführungsfallnummer 9

Berichtigung eines Zeichenfehlers

Vor der Fortführung

Grundbuchbezirk Schleußig
Grundbuchblatt 692
Laufende Nummer 1
Flurstück 307/n
Gemarkung Schleußig
Gemarkungsschlüssel 0431
Lage Pistorisstraße 16
Fläche 1410 m²
Tatsächliche Nutzung 1410 m² Wohnbaufläche

Nach der Fortführung

Flurstück 307/n
Gemarkung Schleußig
Gemarkungsschlüssel 0431
Lage Pistorisstraße 16
Fläche 1410 m²
Tatsächliche Nutzung 1410 m² Wohnbaufläche

Fläche (gesamt) 1410 m²
Flächendifferenz 0 m²



Kreis Kreisfreie Stadt Leipzig
Gemarkung Schleußig (0431)

Fortführungsnachweis 00286
Fortführungsfallnummer 10

Berichtigung eines Zeichenfehlers

Vor der Fortführung

Grundbuchbezirk	Schleußig
Grundbuchblatt	561
Laufende Nummer	1
Flurstück	322/1
Gemarkung	Schleußig
Gemarkungsschlüssel	0431
Lage	Hoyerstraße 23
Fläche	485 m ²
Tatsächliche Nutzung	485 m ² Wohnbaufläche

Nach der Fortführung

Flurstück	322/1
Gemarkung	Schleußig
Gemarkungsschlüssel	0431
Lage	Hoyerstraße 23
Fläche	485 m ²
Tatsächliche Nutzung	485 m ² Wohnbaufläche
Fläche (gesamt)	485 m ²
Flächendifferenz	0 m ²



Kreis Kreisfreie Stadt Leipzig
Gemarkung Schleußig (0431)

Fortführungsnachweis 00286
Fortführungsfallnummer 11

Berichtigung eines Zeichenfehlers

Vor der Fortführung

Grundbuchbezirk	Schleußig
Grundbuchblatt	529
Laufende Nummer	1
Flurstück	323
Gemarkung	Schleußig
Gemarkungsschlüssel	0431
Lage	Hoyerstraße 21
Fläche	540 m ²
Tatsächliche Nutzung	540 m ² Wohnbaufläche

Nach der Fortführung

Flurstück	323
Gemarkung	Schleußig
Gemarkungsschlüssel	0431
Lage	Hoyerstraße 21
Fläche	540 m ²
Tatsächliche Nutzung	540 m ² Wohnbaufläche
Fläche (gesamt)	540 m ²
Flächendifferenz	0 m ²



Kreis Kreisfreie Stadt Leipzig
Gemarkung Schleußig (0431)

Fortführungsnachweis 00286
Fortführungsfallnummer 12

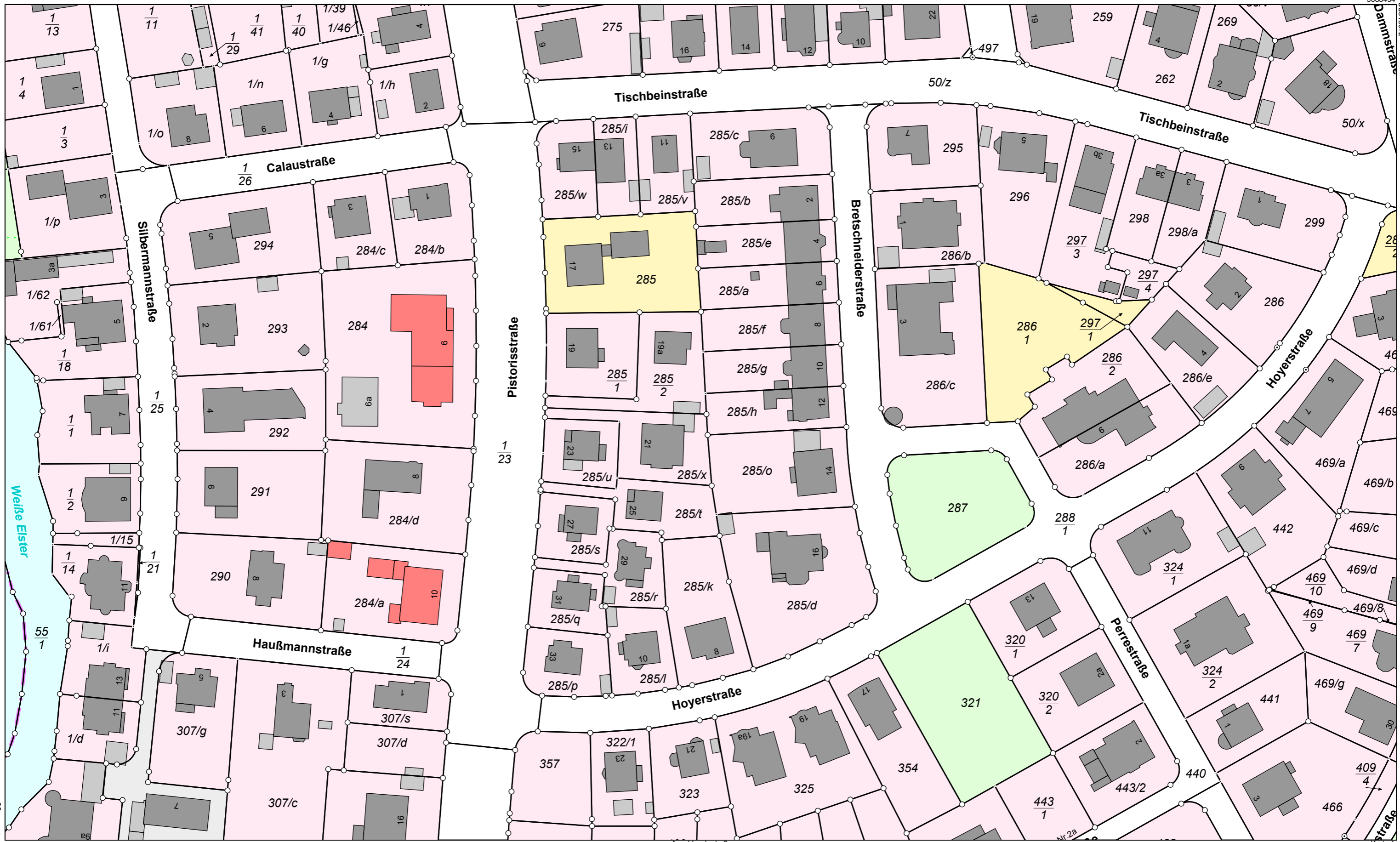
Berichtigung eines Zeichenfehlers

Vor der Fortführung

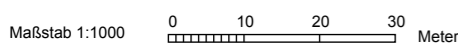
Grundbuchbezirk	Schleußig
Grundbuchblatt	560
Laufende Nummer	1
Flurstück	357
Gemarkung	Schleußig
Gemarkungsschlüssel	0431
Lage	ohne Lage
Fläche	590 m ²
Tatsächliche Nutzung	590 m ² Wohnbaufläche

Nach der Fortführung

Flurstück	357
Gemarkung	Schleußig
Gemarkungsschlüssel	0431
Lage	ohne Lage
Fläche	590 m ²
Tatsächliche Nutzung	590 m ² Wohnbaufläche
Fläche (gesamt)	590 m ²
Flächendifferenz	0 m ²



5688214



Der Auszug aus dem Liegenschaftskataster ist zur Entnahme von Maßen, insbesondere von Grenzmaßen oder Grenzabständen nicht geeignet.

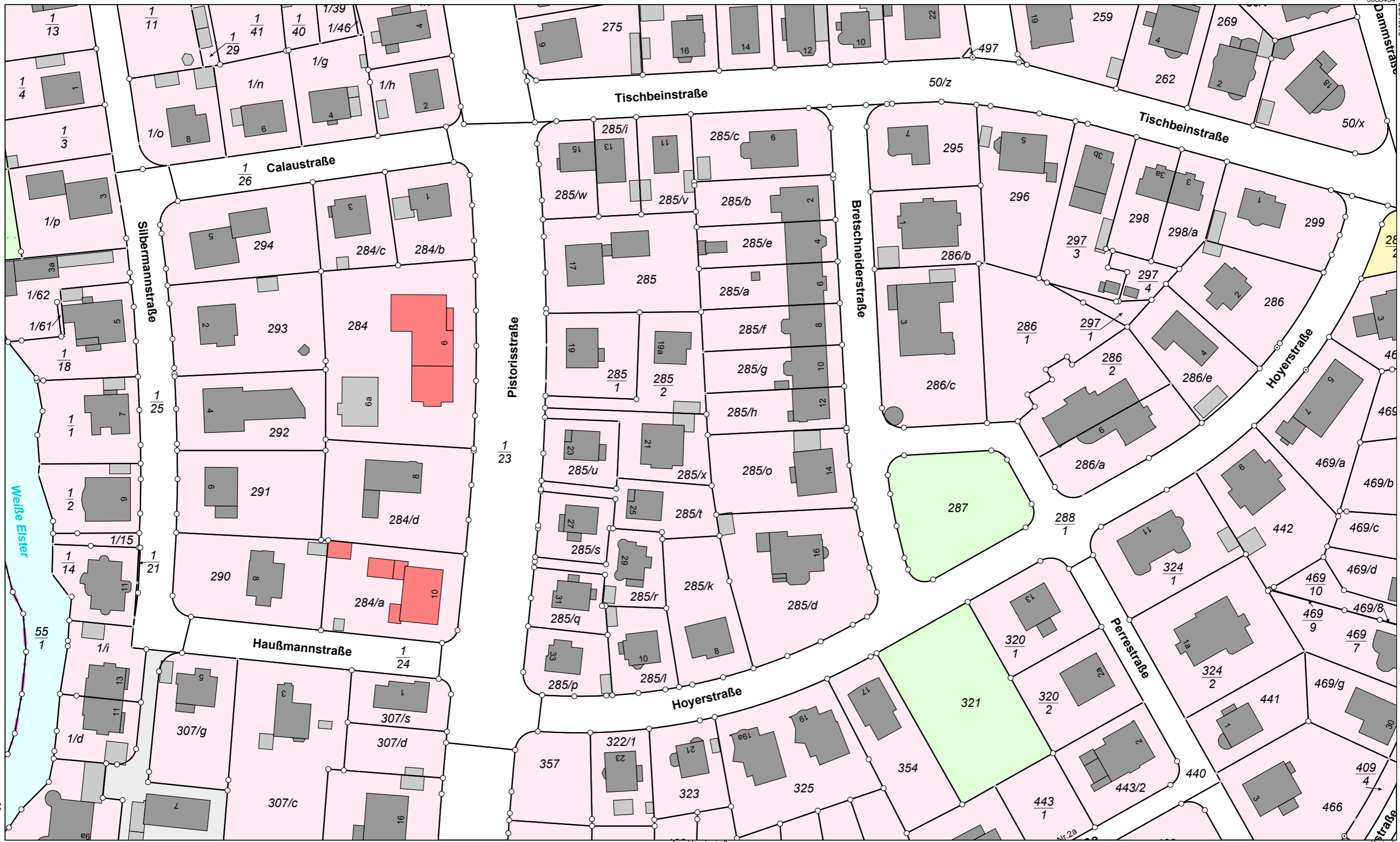


Vermessungsverwaltung des Freistaates Sachsen
 Kreisfreie Stadt Leipzig
 Burgplatz 1
 04109 Leipzig

Kreis Kreisfreie Stadt Leipzig
 Gemarkung Schleußig (0431)

Auszug aus dem Liegenschaftskataster
 Fortführungsnachweis
 Karte vor der Fortführung
 Erstellt am 03.01.2024

Fortführungsnachweis 00286



5688214

Anschlusskarte:2

Karte:1

Maßstab 1:1000 0 10 20 30 Meter

Der Auszug aus dem Liegenschaftskataster ist zur Entnahme von Maßen, insbesondere von Grenzmaßen oder Grenzabständen nicht geeignet.



Vermessungsverwaltung des Freistaates Sachsen

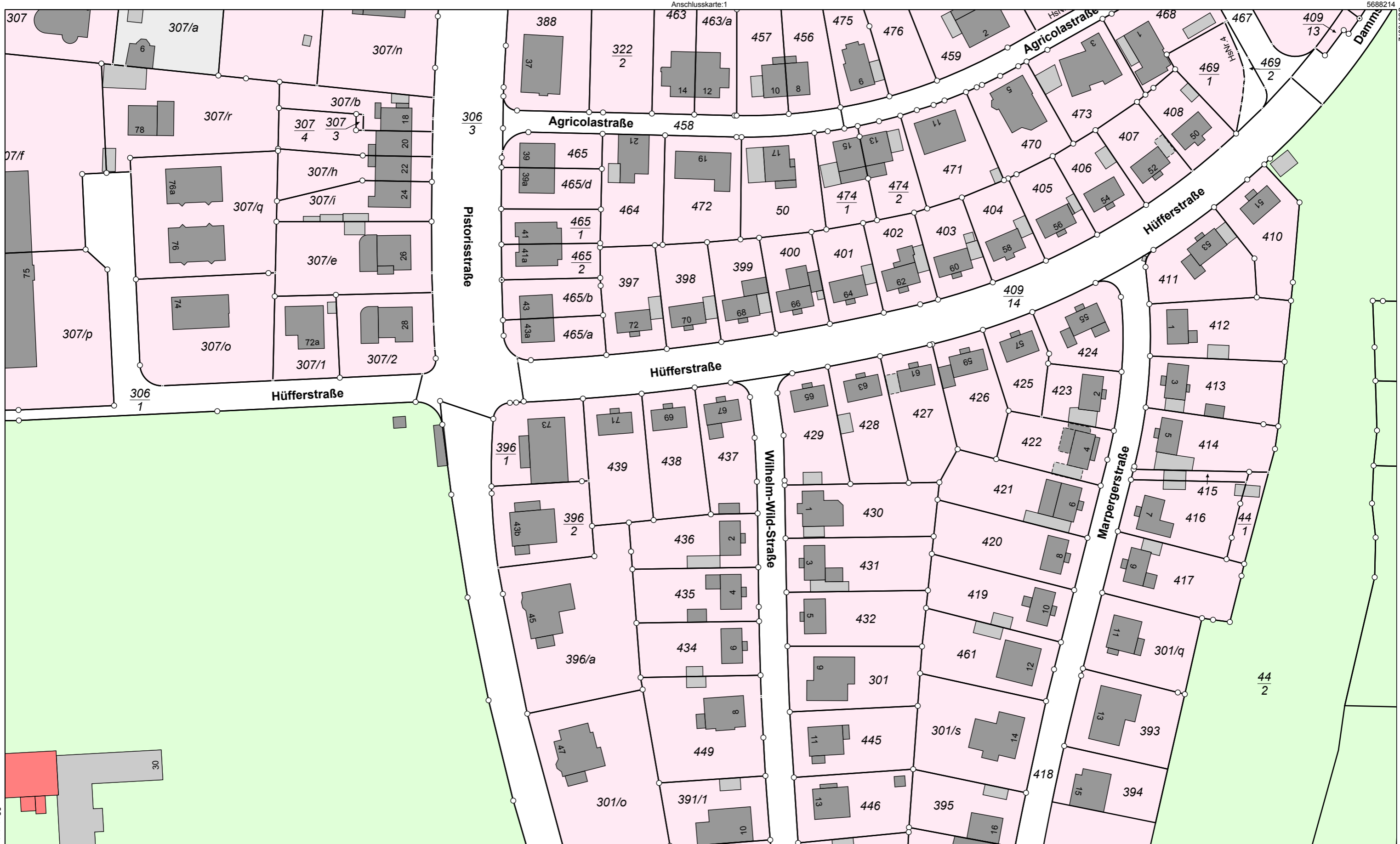
Kreisfreie Stadt Leipzig
Burgplatz 1
04109 Leipzig

Kreis Kreisfreie Stadt Leipzig
Gemarkung Schleußig (0431)

**Auszug aus dem
Liegenschaftskataster**
Fortführungsnachweis
Karte nach der Fortführung
Erstellt am 03.01.2024

Fortführungsnachweis 00286

Seite 15 von 17



Anschlusskarte:1

5688214

33314672

Karte:2

5687974

Maßstab 1:1000 0 10 20 30 Meter

Der Auszug aus dem Liegenschaftskataster ist zur Entnahme von Maßen, insbesondere von Grenzmaßen oder Grenzabständen nicht geeignet.



Vermessungsverwaltung des Freistaates Sachsen

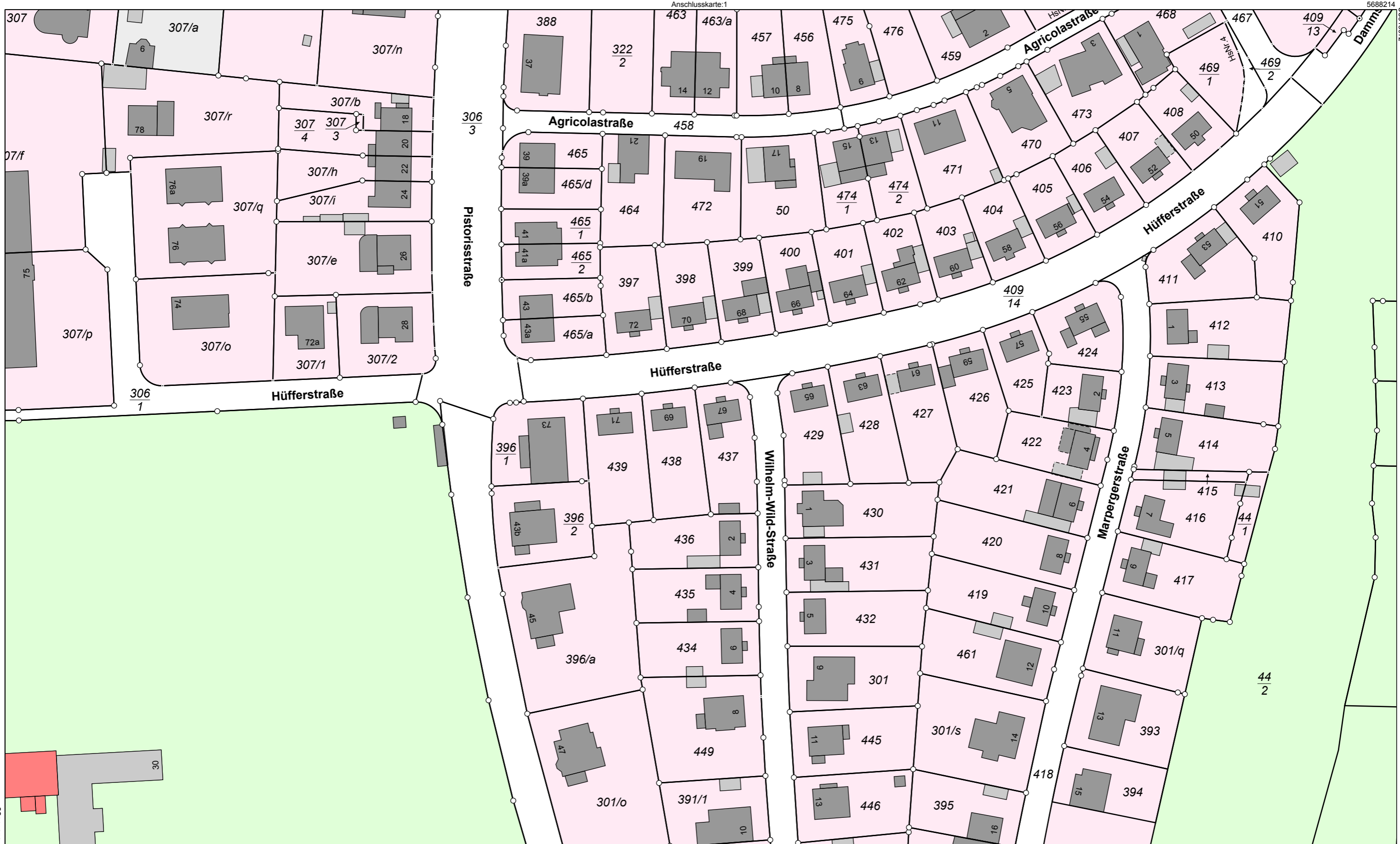
Kreisfreie Stadt Leipzig
Burgplatz 1
04109 Leipzig

Kreis Kreisfreie Stadt Leipzig
Gemarkung Schleußig (0431)

Auszug aus dem Liegenschaftskataster
Fortführungsnachweis
Karte vor der Fortführung
Erstellt am 03.01.2024

Fortführungsnachweis 00286

Seite 16 von 17



5687974

Maßstab 1:1000 0 10 20 30 Meter

Der Auszug aus dem Liegenschaftskataster ist zur Entnahme von Maßen, insbesondere von Grenzmaßen oder Grenzabständen nicht geeignet.



Vermessungsverwaltung des Freistaates Sachsen
 Kreisfreie Stadt Leipzig
 Burgplatz 1
 04109 Leipzig

Kreis Kreisfreie Stadt Leipzig
 Gemarkung Schleußig (0431)

Auszug aus dem Liegenschaftskataster
 Fortführungsnachweis
 Karte nach der Fortführung
 Erstellt am 03.01.2024

Fortführungsnachweis 00286