



Vermessungsverwaltung des Freistaates Sachsen

Kreisfreie Stadt Leipzig
Burgplatz 1
04109 Leipzig

Auszug aus dem Liegenschaftskataster

Fortführungsnachweis

Erstellt am 25.01.2021

Kreis Kreisfreie Stadt Leipzig
Gemarkung Großmiltitz (5590)

Fortführungsnachweis 00134
Fortführungsfallnummer 1

Veränderung der Lage

Veränderung der tatsächlichen Nutzung mit Änderung der Wirtschaftsart

Vor der Fortführung

Grundbuchbezirk	Miltitz
Grundbuchblatt	35
Laufende Nummer	3
Flurstück	13/4
Gemarkung	Großmiltitz
Gemarkungsschlüssel	5590
Lage	Neue Leipziger Straße
Fläche	331 m ²
Tatsächliche Nutzung	331 m ² Landwirtschaft

Nach der Fortführung

Flurstück	13/4
Gemarkung	Großmiltitz
Gemarkungsschlüssel	5590
Lage	ohne Lage
Fläche	331 m ²
Tatsächliche Nutzung	331 m ² Sport-, Freizeit-, und Erholungsfläche
Fläche (gesamt)	331 m ²
Flächendifferenz	0 m ²



Kreis Kreisfreie Stadt Leipzig
Gemarkung Großmiltitz (5590)

Fortführungsnachweis 00134
Fortführungsfallnummer 2

Veränderung der Lage

Vor der Fortführung

Grundbuchbezirk Miltitz
Grundbuchblatt 675
Laufende Nummer 1
Flurstück 17/2
Gemarkung Großmiltitz
Gemarkungsschlüssel 5590
Lage Großmiltitzer Straße
Neue Leipziger Straße 59
Fläche 1744 m²
Tatsächliche Nutzung 1744 m² Wohnbaufläche

Nach der Fortführung

Flurstück 17/2
Gemarkung Großmiltitz
Gemarkungsschlüssel 5590
Lage Neue Leipziger Straße 59
Fläche 1744 m²
Tatsächliche Nutzung 1744 m² Wohnbaufläche

Fläche (gesamt) 1744 m²
Flächendifferenz 0 m²



Kreis Kreisfreie Stadt Leipzig
Gemarkung Großmiltitz (5590)

Fortführungsnachweis 00134
Fortführungsfallnummer 3

Veränderung der tatsächlichen Nutzung mit Änderung der Wirtschaftsart

Vor der Fortführung

Grundbuchbezirk	Miltitz
Grundbuchblatt	363
Laufende Nummer	2
Flurstück	20/14
Gemarkung	Großmiltitz
Gemarkungsschlüssel	5590
Lage	Zschampert
Fläche	367 m ²
Tatsächliche Nutzung	45 m ² Landwirtschaft 322 m ² Fließgewässer

Nach der Fortführung

Flurstück	20/14
Gemarkung	Großmiltitz
Gemarkungsschlüssel	5590
Lage	Zschampert
Fläche	367 m ²
Tatsächliche Nutzung	45 m ² Sport-, Freizeit-, und Erholungsfläche 322 m ² Fließgewässer
Fläche (gesamt)	367 m ²
Flächendifferenz	0 m ²



Kreis Kreisfreie Stadt Leipzig
Gemarkung Großmiltitz (5590)

Fortführungsnachweis 00134
Fortführungsfallnummer 4

Veränderung der Lage

Vor der Fortführung

Grundbuchbezirk Miltitz
Grundbuchblatt 1120
Laufende Nummer 1
Flurstück 22/1
Gemarkung Großmiltitz
Gemarkungsschlüssel 5590
Lage Miltitzer Dorfstraße
Miltitzer Dorfstraße 1
Fläche 2883 m²
Tatsächliche Nutzung 2883 m² Wohnbaufläche

Nach der Fortführung

Flurstück 22/1
Gemarkung Großmiltitz
Gemarkungsschlüssel 5590
Lage Miltitzer Dorfstraße 1
Fläche 2883 m²
Tatsächliche Nutzung 2883 m² Wohnbaufläche

Fläche (gesamt) 2883 m²
Flächendifferenz 0 m²



Kreis Kreisfreie Stadt Leipzig
Gemarkung Großmiltitz (5590)

Fortführungsnachweis 00134
Fortführungsfallnummer 5

Veränderung der Lage

Veränderung der tatsächlichen Nutzung mit Änderung der Wirtschaftsart

Vor der Fortführung

Grundbuchbezirk Miltitz
Grundbuchblatt 2
Laufende Nummer 1
Flurstück 23/a
Gemarkung Großmiltitz
Gemarkungsschlüssel 5590
Lage Miltitzer Dorfstraße
Miltitzer Dorfstraße 3
Fläche 2360 m²
Tatsächliche Nutzung 1275 m² Wohnbaufläche
1085 m² Landwirtschaft

Nach der Fortführung

Flurstück 23/a
Gemarkung Großmiltitz
Gemarkungsschlüssel 5590
Lage Miltitzer Dorfstraße 3
Fläche 2360 m²
Tatsächliche Nutzung 1085 m² Sport-, Freizeit-, und
Erholungsfläche
1275 m² Wohnbaufläche

Fläche (gesamt) 2360 m²
Flächendifferenz 0 m²



Kreis Kreisfreie Stadt Leipzig
Gemarkung Großmiltitz (5590)

Fortführungsnachweis 00134
Fortführungsfallnummer 6

Veränderung der tatsächlichen Nutzung mit Änderung der Wirtschaftsart

Vor der Fortführung

Grundbuchbezirk Miltitz
Grundbuchblatt 1047
Laufende Nummer AAZQ
Grundbuchbezirk Miltitz
Grundbuchblatt 724
Laufende Nummer 3
Flurstück 24/2
Gemarkung Großmiltitz
Gemarkungsschlüssel 5590
Lage Auenweg 10b
Auenweg 10c
Zschampert
Fläche 2862 m²
Tatsächliche Nutzung 1568 m² Wohnbaufläche
1166 m² Landwirtschaft
128 m² Fließgewässer

Nach der Fortführung

Flurstück 24/2
Gemarkung Großmiltitz
Gemarkungsschlüssel 5590
Lage Auenweg 10b
Auenweg 10c
Zschampert
Fläche 2862 m²
Tatsächliche Nutzung 1568 m² Wohnbaufläche
1166 m² Sport-, Freizeit-, und
Erholungsfläche
128 m² Fließgewässer

Fläche (gesamt) 2862 m²
Flächendifferenz 0 m²



Kreis Kreisfreie Stadt Leipzig
Gemarkung Großmiltitz (5590)

Fortführungsnachweis 00134
Fortführungsfallnummer 7

Veränderung der Lage

Veränderung der tatsächlichen Nutzung mit Änderung der Wirtschaftsart

Vor der Fortführung

Grundbuchbezirk Miltitz
Grundbuchblatt 924
Laufende Nummer 1
Flurstück 26/1
Gemarkung Großmiltitz
Gemarkungsschlüssel 5590
Lage Miltitzer Dorfstraße
Miltitzer Dorfstraße 7
Fläche 3644 m²
Tatsächliche Nutzung 1333 m² Wohnbaufläche
2311 m² Landwirtschaft

Nach der Fortführung

Flurstück 26/1
Gemarkung Großmiltitz
Gemarkungsschlüssel 5590
Lage Miltitzer Dorfstraße 7
Fläche 3644 m²
Tatsächliche Nutzung 2311 m² Sport-, Freizeit-, und
Erholungsfläche
1333 m² Wohnbaufläche

Fläche (gesamt) 3644 m²
Flächendifferenz 0 m²



Vermessungsverwaltung des Freistaates Sachsen

Kreisfreie Stadt Leipzig
Burgplatz 1
04109 Leipzig

Auszug aus dem Liegenschaftskataster

Fortführungsnachweis

Erstellt am 25.01.2021

Kreis Kreisfreie Stadt Leipzig
Gemarkung Großmiltitz (5590)

Fortführungsnachweis 00134
Fortführungsfallnummer 8

Veränderung der Lage

Veränderung der tatsächlichen Nutzung mit Änderung der Wirtschaftsart

Vor der Fortführung

Grundbuchbezirk	Miltitz
Grundbuchblatt	467
Laufende Nummer	11
Flurstück	26/2
Gemarkung	Großmiltitz
Gemarkungsschlüssel	5590
Lage	Miltitzer Dorfstraße
Fläche	808 m ²
Tatsächliche Nutzung	808 m ² Landwirtschaft

Nach der Fortführung

Flurstück	26/2
Gemarkung	Großmiltitz
Gemarkungsschlüssel	5590
Lage	ohne Lage
Fläche	808 m ²
Tatsächliche Nutzung	808 m ² Sport-, Freizeit-, und Erholungsfläche
Fläche (gesamt)	808 m ²
Flächendifferenz	0 m ²



Kreis Kreisfreie Stadt Leipzig
Gemarkung Großmiltitz (5590)

Fortführungsnachweis 00134
Fortführungsfallnummer 9

Veränderung der Lage

Vor der Fortführung

Grundbuchbezirk	Miltitz
Grundbuchblatt	439
Laufende Nummer	1
Flurstück	32/1
Gemarkung	Großmiltitz
Gemarkungsschlüssel	5590
Lage	Dorfplatz Dorfplatz 1 Dorfplatz 1a
Fläche	1063 m ²
Tatsächliche Nutzung	1063 m ² Wohnbaufläche

Nach der Fortführung

Flurstück	32/1
Gemarkung	Großmiltitz
Gemarkungsschlüssel	5590
Lage	Dorfplatz 1 Dorfplatz 1a
Fläche	1063 m ²
Tatsächliche Nutzung	1063 m ² Wohnbaufläche
Fläche (gesamt)	1063 m ²
Flächendifferenz	0 m ²



Kreis Kreisfreie Stadt Leipzig
Gemarkung Großmiltitz (5590)

Fortführungsnachweis 00134
Fortführungsfallnummer 10

Veränderung der tatsächlichen Nutzung mit Änderung der Wirtschaftsart

Vor der Fortführung

Grundbuchbezirk Miltitz
Grundbuchblatt 477
Laufende Nummer 1
Flurstück 32/2
Gemarkung Großmiltitz
Gemarkungsschlüssel 5590
Lage ohne Lage
Fläche 1737 m²
Tatsächliche Nutzung 1737 m² Landwirtschaft

Nach der Fortführung

Flurstück 32/2
Gemarkung Großmiltitz
Gemarkungsschlüssel 5590
Lage ohne Lage
Fläche 1737 m²
Tatsächliche Nutzung 1737 m² Sport-, Freizeit-, und Erholungsfläche

Fläche (gesamt) 1737 m²
Flächendifferenz 0 m²



Kreis Kreisfreie Stadt Leipzig
Gemarkung Großmiltitz (5590)

Fortführungsnachweis 00134
Fortführungsfallnummer 11

Veränderung der tatsächlichen Nutzung mit Änderung der Wirtschaftsart

Vor der Fortführung

Grundbuchbezirk	Miltitz
Grundbuchblatt	484
Laufende Nummer	1
Flurstück	41/6
Gemarkung	Großmiltitz
Gemarkungsschlüssel	5590
Lage	Dorfplatz 8
Fläche	7234 m ²
Tatsächliche Nutzung	3436 m ² Wohnbaufläche 1806 m ² Landwirtschaft 1992 m ² Landwirtschaft

Nach der Fortführung

Flurstück	41/6
Gemarkung	Großmiltitz
Gemarkungsschlüssel	5590
Lage	Dorfplatz 8
Fläche	7234 m ²
Tatsächliche Nutzung	3468 m ² Wohnbaufläche 1992 m ² Sport-, Freizeit-, und Erholungsfläche 1774 m ² Sport-, Freizeit-, und Erholungsfläche
Fläche (gesamt)	7234 m ²
Flächendifferenz	0 m ²



Kreis Kreisfreie Stadt Leipzig
Gemarkung Großmiltitz (5590)

Fortführungsnachweis 00134
Fortführungsfallnummer 12

Veränderung der Lage

Veränderung der tatsächlichen Nutzung mit Änderung der Wirtschaftsart

Vor der Fortführung

Grundbuchbezirk	Miltitz
Grundbuchblatt	479
Laufende Nummer	1
Flurstück	42
Gemarkung	Großmiltitz
Gemarkungsschlüssel	5590
Lage	Dorfplatz Dorfplatz 7
Fläche	3010 m ²
Tatsächliche Nutzung	1483 m ² Wohnbaufläche 1527 m ² Landwirtschaft

Nach der Fortführung

Flurstück	42
Gemarkung	Großmiltitz
Gemarkungsschlüssel	5590
Lage	Dorfplatz 7
Fläche	3010 m ²
Tatsächliche Nutzung	1483 m ² Wohnbaufläche 1527 m ² Sport-, Freizeit-, und Erholungsfläche
Fläche (gesamt)	3010 m ²
Flächendifferenz	0 m ²



Kreis Kreisfreie Stadt Leipzig
Gemarkung Großmiltitz (5590)

Fortführungsnachweis 00134
Fortführungsfallnummer 13

Veränderung der Lage

Veränderung der tatsächlichen Nutzung mit Änderung der Wirtschaftsart

Vor der Fortführung

Grundbuchbezirk	Miltitz
Grundbuchblatt	115
Laufende Nummer	1
Flurstück	43
Gemarkung	Großmiltitz
Gemarkungsschlüssel	5590
Lage	Dorfplatz Dorfplatz 6
Fläche	2490 m ²
Tatsächliche Nutzung	1337 m ² Wohnbaufläche 1153 m ² Landwirtschaft

Nach der Fortführung

Flurstück	43
Gemarkung	Großmiltitz
Gemarkungsschlüssel	5590
Lage	Dorfplatz 6
Fläche	2490 m ²
Tatsächliche Nutzung	1009 m ² Wohnbaufläche 1481 m ² Sport-, Freizeit-, und Erholungsfläche
Fläche (gesamt)	2490 m ²
Flächendifferenz	0 m ²



Kreis Kreisfreie Stadt Leipzig
Gemarkung Großmiltitz (5590)

Fortführungsnachweis 00134
Fortführungsfallnummer 14

Veränderung der tatsächlichen Nutzung mit Änderung der Wirtschaftsart

Vor der Fortführung

Grundbuchbezirk	Miltitz
Grundbuchblatt	515
Laufende Nummer	1
Flurstück	44
Gemarkung	Großmiltitz
Gemarkungsschlüssel	5590
Lage	Dorfplatz 5
Fläche	2850 m ²
Tatsächliche Nutzung	1456 m ² Wohnbaufläche 1394 m ² Landwirtschaft

Nach der Fortführung

Flurstück	44
Gemarkung	Großmiltitz
Gemarkungsschlüssel	5590
Lage	Dorfplatz 5
Fläche	2850 m ²
Tatsächliche Nutzung	1456 m ² Wohnbaufläche 1394 m ² Sport-, Freizeit-, und Erholungsfläche
Fläche (gesamt)	2850 m ²
Flächendifferenz	0 m ²



Kreis Kreisfreie Stadt Leipzig
Gemarkung Großmiltitz (5590)

Fortführungsnachweis 00134
Fortführungsfallnummer 15

Veränderung der tatsächlichen Nutzung mit Änderung der Wirtschaftsart

Vor der Fortführung

Grundbuchbezirk	Miltitz
Grundbuchblatt	722
Laufende Nummer	1
Flurstück	48
Gemarkung	Großmiltitz
Gemarkungsschlüssel	5590
Lage	Zschampert
Fläche	2120 m ²
Tatsächliche Nutzung	1844 m ² Landwirtschaft 276 m ² Fließgewässer

Nach der Fortführung

Flurstück	48
Gemarkung	Großmiltitz
Gemarkungsschlüssel	5590
Lage	Zschampert
Fläche	2120 m ²
Tatsächliche Nutzung	1844 m ² Sport-, Freizeit-, und Erholungsfläche 276 m ² Fließgewässer
Fläche (gesamt)	2120 m ²
Flächendifferenz	0 m ²



Kreis Kreisfreie Stadt Leipzig
Gemarkung Großmiltitz (5590)

Fortführungsnachweis 00134
Fortführungsfallnummer 16

Veränderung der Lage

Veränderung der tatsächlichen Nutzung mit Änderung der Wirtschaftsart

Vor der Fortführung

Grundbuchbezirk	Miltitz
Grundbuchblatt	467
Laufende Nummer	11
Flurstück	49/1
Gemarkung	Großmiltitz
Gemarkungsschlüssel	5590
Lage	Miltitzer Dorfstraße
Fläche	1402 m ²
Tatsächliche Nutzung	1402 m ² Landwirtschaft

Nach der Fortführung

Flurstück	49/1
Gemarkung	Großmiltitz
Gemarkungsschlüssel	5590
Lage	ohne Lage
Fläche	1402 m ²
Tatsächliche Nutzung	1402 m ² Sport-, Freizeit-, und Erholungsfläche
Fläche (gesamt)	1402 m ²
Flächendifferenz	0 m ²



Vermessungsverwaltung des Freistaates Sachsen

Kreisfreie Stadt Leipzig
Burgplatz 1
04109 Leipzig

Auszug aus dem Liegenschaftskataster

Fortführungsnachweis

Erstellt am 25.01.2021

Kreis Kreisfreie Stadt Leipzig
Gemarkung Großmiltitz (5590)

Fortführungsnachweis 00134
Fortführungsfallnummer 17

Veränderung der Lage

Veränderung der tatsächlichen Nutzung mit Änderung der Wirtschaftsart

Vor der Fortführung

Grundbuchbezirk Miltitz
Grundbuchblatt 924
Laufende Nummer 2
Flurstück 49/2
Gemarkung Großmiltitz
Gemarkungsschlüssel 5590
Lage Miltitzer Dorfstraße
Fläche 547 m²
Tatsächliche Nutzung 547 m² Landwirtschaft

Nach der Fortführung

Flurstück 49/2
Gemarkung Großmiltitz
Gemarkungsschlüssel 5590
Lage ohne Lage
Fläche 547 m²
Tatsächliche Nutzung 547 m² Sport-, Freizeit-, und Erholungsfläche

Fläche (gesamt) 547 m²
Flächendifferenz 0 m²



Kreis Kreisfreie Stadt Leipzig
Gemarkung Großmiltitz (5590)

Fortführungsnachweis 00134
Fortführungsfallnummer 18

Veränderung der tatsächlichen Nutzung mit Änderung der Wirtschaftsart

Vor der Fortführung

Grundbuchbezirk	Miltitz
Grundbuchblatt	924
Laufende Nummer	2
Flurstück	50
Gemarkung	Großmiltitz
Gemarkungsschlüssel	5590
Lage	Zschampert
Fläche	660 m ²
Tatsächliche Nutzung	633 m ² Landwirtschaft 27 m ² Fließgewässer

Nach der Fortführung

Flurstück	50
Gemarkung	Großmiltitz
Gemarkungsschlüssel	5590
Lage	Zschampert
Fläche	660 m ²
Tatsächliche Nutzung	633 m ² Sport-, Freizeit-, und Erholungsfläche 27 m ² Fließgewässer
Fläche (gesamt)	660 m ²
Flächendifferenz	0 m ²



Kreis Kreisfreie Stadt Leipzig
Gemarkung Großmiltitz (5590)

Fortführungsnachweis 00134
Fortführungsfallnummer 19

Veränderung der Lage

Veränderung der tatsächlichen Nutzung mit Änderung der Wirtschaftsart

Vor der Fortführung

Grundbuchbezirk	Miltitz
Grundbuchblatt	1
Laufende Nummer	2
Flurstück	52/6
Gemarkung	Großmiltitz
Gemarkungsschlüssel	5590
Lage	Dorfstraße
Fläche	362 m ²
Tatsächliche Nutzung	362 m ² Landwirtschaft

Nach der Fortführung

Flurstück	52/6
Gemarkung	Großmiltitz
Gemarkungsschlüssel	5590
Lage	Miltitzer Dorfstraße 1
Fläche	362 m ²
Tatsächliche Nutzung	362 m ² Wohnbaufläche
Fläche (gesamt)	362 m ²
Flächendifferenz	0 m ²



Kreis Kreisfreie Stadt Leipzig
Gemarkung Großmiltitz (5590)

Fortführungsnachweis 00134
Fortführungsfallnummer 20

Veränderung der tatsächlichen Nutzung mit Änderung der Wirtschaftsart

Vor der Fortführung

Grundbuchbezirk	Miltitz
Grundbuchblatt	456
Laufende Nummer	1
Flurstück	52/9
Gemarkung	Großmiltitz
Gemarkungsschlüssel	5590
Lage	Auenweg 12a
Fläche	861 m ²
Tatsächliche Nutzung	676 m ² Wohnbaufläche 185 m ² Landwirtschaft

Nach der Fortführung

Flurstück	52/9
Gemarkung	Großmiltitz
Gemarkungsschlüssel	5590
Lage	Auenweg 12a
Fläche	861 m ²
Tatsächliche Nutzung	861 m ² Wohnbaufläche
Fläche (gesamt)	861 m ²
Flächendifferenz	0 m ²



Kreis Kreisfreie Stadt Leipzig
Gemarkung Großmiltitz (5590)

Fortführungsnachweis 00134
Fortführungsfallnummer 21

Veränderung der Lage

Veränderung der tatsächlichen Nutzung mit Änderung der Wirtschaftsart

Vor der Fortführung

Grundbuchbezirk Miltitz
Grundbuchblatt 514
Laufende Nummer 2
Flurstück 52/11
Gemarkung Großmiltitz
Gemarkungsschlüssel 5590
Lage Auenweg
Fläche 236 m²
Tatsächliche Nutzung 236 m² Landwirtschaft

Nach der Fortführung

Flurstück 52/11
Gemarkung Großmiltitz
Gemarkungsschlüssel 5590
Lage ohne Lage
Fläche 236 m²
Tatsächliche Nutzung 236 m² Sport-, Freizeit-, und Erholungsfläche

Fläche (gesamt) 236 m²
Flächendifferenz 0 m²



Kreis Kreisfreie Stadt Leipzig
Gemarkung Großmiltitz (5590)

Fortführungsnachweis 00134
Fortführungsfallnummer 22

Veränderung der Lage

Veränderung der tatsächlichen Nutzung mit Änderung der Wirtschaftsart

Vor der Fortführung

Grundbuchbezirk Miltitz
Grundbuchblatt 452
Laufende Nummer 1
Flurstück 52/13
Gemarkung Großmiltitz
Gemarkungsschlüssel 5590
Lage Auenweg
Auenweg 12
Fläche 1075 m²
Tatsächliche Nutzung 797 m² Wohnbaufläche
278 m² Landwirtschaft

Nach der Fortführung

Flurstück 52/13
Gemarkung Großmiltitz
Gemarkungsschlüssel 5590
Lage Auenweg 12
Fläche 1075 m²
Tatsächliche Nutzung 1075 m² Wohnbaufläche

Fläche (gesamt) 1075 m²
Flächendifferenz 0 m²



Kreis Kreisfreie Stadt Leipzig
Gemarkung Großmiltitz (5590)

Fortführungsnachweis 00134
Fortführungsfallnummer 23

Veränderung der tatsächlichen Nutzung mit Änderung der Wirtschaftsart

Vor der Fortführung

Grundbuchbezirk Miltitz
Grundbuchblatt 724
Laufende Nummer 2
Flurstück 52/14
Gemarkung Großmiltitz
Gemarkungsschlüssel 5590
Lage Auenweg 10b
Auenweg 10c
Zschampert
Fläche 256 m²
Tatsächliche Nutzung 183 m² Wohnbaufläche
9 m² Landwirtschaft
64 m² Fließgewässer

Nach der Fortführung

Flurstück 52/14
Gemarkung Großmiltitz
Gemarkungsschlüssel 5590
Lage Auenweg 10b
Auenweg 10c
Zschampert
Fläche 256 m²
Tatsächliche Nutzung 183 m² Wohnbaufläche
9 m² Sport-, Freizeit-, und
Erholungsfläche
64 m² Fließgewässer

Fläche (gesamt) 256 m²
Flächendifferenz 0 m²



Kreis Kreisfreie Stadt Leipzig
Gemarkung Großmiltitz (5590)

Fortführungsnachweis 00134
Fortführungsfallnummer 24

Veränderung der tatsächlichen Nutzung mit Änderung der Wirtschaftsart

Vor der Fortführung

Grundbuchbezirk	Miltitz
Grundbuchblatt	1039
Laufende Nummer	1
Flurstück	52/15
Gemarkung	Großmiltitz
Gemarkungsschlüssel	5590
Lage	Auenweg 12b Zschampert
Fläche	1281 m ²
Tatsächliche Nutzung	707 m ² Wohnbaufläche 227 m ² Landwirtschaft 347 m ² Fließgewässer

Nach der Fortführung

Flurstück	52/15
Gemarkung	Großmiltitz
Gemarkungsschlüssel	5590
Lage	Auenweg 12b Zschampert
Fläche	1281 m ²
Tatsächliche Nutzung	707 m ² Wohnbaufläche 227 m ² Sport-, Freizeit-, und Erholungsfläche 347 m ² Fließgewässer
Fläche (gesamt)	1281 m ²
Flächendifferenz	0 m ²



Kreis Kreisfreie Stadt Leipzig
Gemarkung Großmiltitz (5590)

Fortführungsnachweis 00134
Fortführungsfallnummer 25

Veränderung der tatsächlichen Nutzung mit Änderung der Wirtschaftsart

Vor der Fortführung

Grundbuchbezirk	Miltitz
Grundbuchblatt	44
Laufende Nummer	1
Flurstück	61/2
Gemarkung	Großmiltitz
Gemarkungsschlüssel	5590
Lage	ohne Lage
Fläche	82 m ²
Tatsächliche Nutzung	82 m ² Landwirtschaft

Nach der Fortführung

Flurstück	61/2
Gemarkung	Großmiltitz
Gemarkungsschlüssel	5590
Lage	ohne Lage
Fläche	82 m ²
Tatsächliche Nutzung	82 m ² Sport-, Freizeit-, und Erholungsfläche
Fläche (gesamt)	82 m ²
Flächendifferenz	0 m ²



Kreis Kreisfreie Stadt Leipzig
Gemarkung Großmiltitz (5590)

Fortführungsnachweis 00134
Fortführungsfallnummer 26

Veränderung der Lage

Veränderung der tatsächlichen Nutzung mit Änderung der Wirtschaftsart

Vor der Fortführung

Grundbuchbezirk Miltitz
Grundbuchblatt 463
Laufende Nummer 1
Flurstück 116/a
Gemarkung Großmiltitz
Gemarkungsschlüssel 5590
Lage Miltitzer Straße
Fläche 1310 m²
Tatsächliche Nutzung 1310 m² Landwirtschaft

Nach der Fortführung

Flurstück 116/a
Gemarkung Großmiltitz
Gemarkungsschlüssel 5590
Lage ohne Lage
Fläche 1310 m²
Tatsächliche Nutzung 1310 m² Sport-, Freizeit-, und Erholungsfläche

Fläche (gesamt) 1310 m²
Flächendifferenz 0 m²



Kreis Kreisfreie Stadt Leipzig
Gemarkung Großmiltitz (5590)

Fortführungsnachweis 00134
Fortführungsfallnummer 27

Veränderung der Lage

Veränderung der tatsächlichen Nutzung mit Änderung der Wirtschaftsart

Vor der Fortführung

Grundbuchbezirk Miltitz
Grundbuchblatt 622
Laufende Nummer 1
Flurstück 119/a
Gemarkung Großmiltitz
Gemarkungsschlüssel 5590
Lage Miltitzer Straße
Fläche 2800 m²
Tatsächliche Nutzung 2800 m² Wohnbaufläche

Nach der Fortführung

Flurstück 119/a
Gemarkung Großmiltitz
Gemarkungsschlüssel 5590
Lage Miltitzer Straße 80
Fläche 2800 m²
Tatsächliche Nutzung 2800 m² Sport-, Freizeit-, und Erholungsfläche

Fläche (gesamt) 2800 m²
Flächendifferenz 0 m²



Kreis Kreisfreie Stadt Leipzig
Gemarkung Großmiltitz (5590)

Fortführungsnachweis 00134
Fortführungsfallnummer 28

Veränderung der Lage

Veränderung der tatsächlichen Nutzung ohne Änderung der Wirtschaftsart

Vor der Fortführung

Grundbuchbezirk Miltitz
Grundbuchblatt 243
Laufende Nummer 1
Flurstück 166/1
Gemarkung Großmiltitz
Gemarkungsschlüssel 5590
Lage Großmiltitzer Straße
Fläche 28696 m²
Tatsächliche Nutzung 26812 m² Landwirtschaft
1884 m² Wohnbaufläche

Nach der Fortführung

Flurstück 166/1
Gemarkung Großmiltitz
Gemarkungsschlüssel 5590
Lage ohne Lage
Fläche 28696 m²
Tatsächliche Nutzung 4379 m² Handel und
Dienstleistung
24317 m² Landwirtschaft

Fläche (gesamt) 28696 m²
Flächendifferenz 0 m²



Kreis Kreisfreie Stadt Leipzig
Gemarkung Großmiltitz (5590)

Fortführungsnachweis 00134
Fortführungsfallnummer 29

Veränderung der Lage

Veränderung der tatsächlichen Nutzung mit Änderung der Wirtschaftsart

Vor der Fortführung

Grundbuchbezirk Miltitz
Grundbuchblatt 30
Laufende Nummer 1
Flurstück 168/4
Gemarkung Großmiltitz
Gemarkungsschlüssel 5590
Lage Großmiltitzer Straße
Fläche 304 m²
Tatsächliche Nutzung 304 m² Landwirtschaft

Nach der Fortführung

Flurstück 168/4
Gemarkung Großmiltitz
Gemarkungsschlüssel 5590
Lage ohne Lage
Fläche 304 m²
Tatsächliche Nutzung 304 m² Sport-, Freizeit-, und Erholungsfläche

Fläche (gesamt) 304 m²
Flächendifferenz 0 m²



Kreis Kreisfreie Stadt Leipzig
Gemarkung Großmiltitz (5590)

Fortführungsnachweis 00134
Fortführungsfallnummer 30

Veränderung der Lage

Veränderung der tatsächlichen Nutzung mit Änderung der Wirtschaftsart

Vor der Fortführung

Grundbuchbezirk Miltitz
Grundbuchblatt 441
Laufende Nummer 2
Flurstück 171/a
Gemarkung Großmiltitz
Gemarkungsschlüssel 5590
Lage Großmiltitzer Straße
Fläche 498 m²
Tatsächliche Nutzung 498 m² Landwirtschaft

Nach der Fortführung

Flurstück 171/a
Gemarkung Großmiltitz
Gemarkungsschlüssel 5590
Lage ohne Lage
Fläche 498 m²
Tatsächliche Nutzung 498 m² Sport-, Freizeit-, und Erholungsfläche

Fläche (gesamt) 498 m²
Flächendifferenz 0 m²



Kreis Kreisfreie Stadt Leipzig
Gemarkung Großmiltitz (5590)

Fortführungsnachweis 00134
Fortführungsfallnummer 31

Veränderung der Lage

Veränderung der tatsächlichen Nutzung mit Änderung der Wirtschaftsart

Vor der Fortführung

Grundbuchbezirk Miltitz
Grundbuchblatt 441
Laufende Nummer 1
Flurstück 171
Gemarkung Großmiltitz
Gemarkungsschlüssel 5590
Lage Großmiltitzer Straße
Fläche 572 m²
Tatsächliche Nutzung 572 m² Landwirtschaft

Nach der Fortführung

Flurstück 171
Gemarkung Großmiltitz
Gemarkungsschlüssel 5590
Lage ohne Lage
Fläche 572 m²
Tatsächliche Nutzung 572 m² Sport-, Freizeit-, und Erholungsfläche

Fläche (gesamt) 572 m²
Flächendifferenz 0 m²



Kreis Kreisfreie Stadt Leipzig
Gemarkung Großmiltitz (5590)

Fortführungsnachweis 00134
Fortführungsfallnummer 32

Veränderung der Lage

Veränderung der tatsächlichen Nutzung mit Änderung der Wirtschaftsart

Vor der Fortführung

Grundbuchbezirk	Miltitz
Grundbuchblatt	24
Laufende Nummer	3
Flurstück	172/a
Gemarkung	Großmiltitz
Gemarkungsschlüssel	5590
Lage	Großmiltitzer Straße
Fläche	439 m ²
Tatsächliche Nutzung	439 m ² Landwirtschaft

Nach der Fortführung

Flurstück	172/a
Gemarkung	Großmiltitz
Gemarkungsschlüssel	5590
Lage	ohne Lage
Fläche	439 m ²
Tatsächliche Nutzung	439 m ² Sport-, Freizeit-, und Erholungsfläche
Fläche (gesamt)	439 m ²
Flächendifferenz	0 m ²



Kreis Kreisfreie Stadt Leipzig
Gemarkung Großmiltitz (5590)

Fortführungsnachweis 00134
Fortführungsfallnummer 33

Veränderung der Lage

Veränderung der tatsächlichen Nutzung mit Änderung der Wirtschaftsart

Vor der Fortführung

Grundbuchbezirk Miltitz
Grundbuchblatt 32
Laufende Nummer 1
Flurstück 173/a
Gemarkung Großmiltitz
Gemarkungsschlüssel 5590
Lage Großmiltitzer Straße
Fläche 417 m²
Tatsächliche Nutzung 417 m² Landwirtschaft

Nach der Fortführung

Flurstück 173/a
Gemarkung Großmiltitz
Gemarkungsschlüssel 5590
Lage ohne Lage
Fläche 417 m²
Tatsächliche Nutzung 417 m² Sport-, Freizeit-, und Erholungsfläche

Fläche (gesamt) 417 m²
Flächendifferenz 0 m²



Kreis Kreisfreie Stadt Leipzig
Gemarkung Großmiltitz (5590)

Fortführungsnachweis 00134
Fortführungsfallnummer 34

Veränderung der Lage

Vor der Fortführung

Grundbuchbezirk Miltitz
Grundbuchblatt 100
Laufende Nummer 1
Flurstück 174/a
Gemarkung Großmiltitz
Gemarkungsschlüssel 5590
Lage Großmiltitzer Straße
Großmiltitzer Straße 11
Fläche 570 m²
Tatsächliche Nutzung 570 m² Wohnbaufläche

Nach der Fortführung

Flurstück 174/a
Gemarkung Großmiltitz
Gemarkungsschlüssel 5590
Lage Großmiltitzer Straße 11
Fläche 570 m²
Tatsächliche Nutzung 570 m² Wohnbaufläche

Fläche (gesamt) 570 m²
Flächendifferenz 0 m²



Kreis Kreisfreie Stadt Leipzig
Gemarkung Großmiltitz (5590)

Fortführungsnachweis 00134
Fortführungsfallnummer 35

Veränderung der Lage

Vor der Fortführung

Grundbuchbezirk Miltitz
Grundbuchblatt 51
Laufende Nummer 1
Flurstück 174/b
Gemarkung Großmiltitz
Gemarkungsschlüssel 5590
Lage Großmiltitzer Straße
Großmiltitzer Straße 13
Fläche 600 m²
Tatsächliche Nutzung 600 m² Wohnbaufläche

Nach der Fortführung

Flurstück 174/b
Gemarkung Großmiltitz
Gemarkungsschlüssel 5590
Lage Großmiltitzer Straße 13
Fläche 600 m²
Tatsächliche Nutzung 600 m² Wohnbaufläche

Fläche (gesamt) 600 m²
Flächendifferenz 0 m²



Kreis Kreisfreie Stadt Leipzig
Gemarkung Großmiltitz (5590)

Fortführungsnachweis 00134
Fortführungsfallnummer 36

Veränderung der Lage

Vor der Fortführung

Grundbuchbezirk Miltitz
Grundbuchblatt 48
Laufende Nummer 1
Flurstück 174/d
Gemarkung Großmiltitz
Gemarkungsschlüssel 5590
Lage Großmiltitzer Straße
Großmiltitzer Straße 15
Fläche 810 m²
Tatsächliche Nutzung 810 m² Wohnbaufläche

Nach der Fortführung

Flurstück 174/d
Gemarkung Großmiltitz
Gemarkungsschlüssel 5590
Lage Großmiltitzer Straße 15
Fläche 810 m²
Tatsächliche Nutzung 810 m² Wohnbaufläche

Fläche (gesamt) 810 m²
Flächendifferenz 0 m²



Kreis Kreisfreie Stadt Leipzig
Gemarkung Großmiltitz (5590)

Fortführungsnachweis 00134
Fortführungsfallnummer 37

Veränderung der Lage

Vor der Fortführung

Grundbuchbezirk Miltitz
Grundbuchblatt 1105
Laufende Nummer 1
Flurstück 174/f
Gemarkung Großmiltitz
Gemarkungsschlüssel 5590
Lage Großmiltitzer Straße
Großmiltitzer Straße 19
Fläche 590 m²
Tatsächliche Nutzung 590 m² Wohnbaufläche

Nach der Fortführung

Flurstück 174/f
Gemarkung Großmiltitz
Gemarkungsschlüssel 5590
Lage Großmiltitzer Straße 19
Fläche 590 m²
Tatsächliche Nutzung 590 m² Wohnbaufläche

Fläche (gesamt) 590 m²
Flächendifferenz 0 m²



Kreis Kreisfreie Stadt Leipzig
Gemarkung Großmiltitz (5590)

Fortführungsnachweis 00134
Fortführungsfallnummer 38

Veränderung der Lage

Vor der Fortführung

Grundbuchbezirk Miltitz
Grundbuchblatt 168
Laufende Nummer 1
Flurstück 174/i
Gemarkung Großmiltitz
Gemarkungsschlüssel 5590
Lage Großmiltitzer Straße
Großmiltitzer Straße 25
Fläche 910 m²
Tatsächliche Nutzung 910 m² Wohnbaufläche

Nach der Fortführung

Flurstück 174/i
Gemarkung Großmiltitz
Gemarkungsschlüssel 5590
Lage Großmiltitzer Straße 25
Fläche 910 m²
Tatsächliche Nutzung 910 m² Wohnbaufläche

Fläche (gesamt) 910 m²
Flächendifferenz 0 m²



Kreis Kreisfreie Stadt Leipzig
Gemarkung Großmiltitz (5590)

Fortführungsnachweis 00134
Fortführungsfallnummer 39

Veränderung der Lage

Vor der Fortführung

Grundbuchbezirk Miltitz
Grundbuchblatt 181
Laufende Nummer 1
Flurstück 174/k
Gemarkung Großmiltitz
Gemarkungsschlüssel 5590
Lage Großmiltitzer Straße
Großmiltitzer Straße 27
Fläche 650 m²
Tatsächliche Nutzung 650 m² Wohnbaufläche

Nach der Fortführung

Flurstück 174/k
Gemarkung Großmiltitz
Gemarkungsschlüssel 5590
Lage Großmiltitzer Straße 27
Fläche 650 m²
Tatsächliche Nutzung 650 m² Wohnbaufläche

Fläche (gesamt) 650 m²
Flächendifferenz 0 m²



Kreis Kreisfreie Stadt Leipzig
Gemarkung Großmiltitz (5590)

Fortführungsnachweis 00134
Fortführungsfallnummer 40

Veränderung der Lage

Vor der Fortführung

Grundbuchbezirk Miltitz
Grundbuchblatt 143
Laufende Nummer 1
Flurstück 174/I
Gemarkung Großmiltitz
Gemarkungsschlüssel 5590
Lage Großmiltitzer Straße
Großmiltitzer Straße 31
Fläche 1360 m²
Tatsächliche Nutzung 1360 m² Wohnbaufläche

Nach der Fortführung

Flurstück 174/I
Gemarkung Großmiltitz
Gemarkungsschlüssel 5590
Lage Großmiltitzer Straße 31
Fläche 1360 m²
Tatsächliche Nutzung 1360 m² Wohnbaufläche

Fläche (gesamt) 1360 m²
Flächendifferenz 0 m²



Kreis Kreisfreie Stadt Leipzig
Gemarkung Großmiltitz (5590)

Fortführungsnachweis 00134
Fortführungsfallnummer 41

Veränderung der Lage

Vor der Fortführung

Grundbuchbezirk Miltitz
Grundbuchblatt 172
Laufende Nummer 1
Flurstück 174/m
Gemarkung Großmiltitz
Gemarkungsschlüssel 5590
Lage Großmiltitzer Straße
Großmiltitzer Straße 33
Fläche 1230 m²
Tatsächliche Nutzung 1230 m² Wohnbaufläche

Nach der Fortführung

Flurstück 174/m
Gemarkung Großmiltitz
Gemarkungsschlüssel 5590
Lage Großmiltitzer Straße 33
Fläche 1230 m²
Tatsächliche Nutzung 1230 m² Wohnbaufläche

Fläche (gesamt) 1230 m²
Flächendifferenz 0 m²



Kreis Kreisfreie Stadt Leipzig
Gemarkung Großmiltitz (5590)

Fortführungsnachweis 00134
Fortführungsfallnummer 42

Veränderung der Lage

Veränderung der tatsächlichen Nutzung mit Änderung der Wirtschaftsart

Vor der Fortführung

Grundbuchbezirk Miltitz
Grundbuchblatt 39
Laufende Nummer 1
Flurstück 217/4
Gemarkung Großmiltitz
Gemarkungsschlüssel 5590
Lage Großmiltitzer Straße
Fläche 613 m²
Tatsächliche Nutzung 613 m² Landwirtschaft

Nach der Fortführung

Flurstück 217/4
Gemarkung Großmiltitz
Gemarkungsschlüssel 5590
Lage ohne Lage
Fläche 613 m²
Tatsächliche Nutzung 569 m² Wohnbaufläche
44 m² Sport-, Freizeit-, und
Erholungsfläche

Fläche (gesamt) 613 m²
Flächendifferenz 0 m²



Kreis Kreisfreie Stadt Leipzig
Gemarkung Großmiltitz (5590)

Fortführungsnachweis 00134
Fortführungsfallnummer 43

Veränderung der Lage

Veränderung der tatsächlichen Nutzung mit Änderung der Wirtschaftsart

Vor der Fortführung

Grundbuchbezirk Miltitz
Grundbuchblatt 723
Laufende Nummer 1
Flurstück 217/5
Gemarkung Großmiltitz
Gemarkungsschlüssel 5590
Lage Großmiltitzer Straße
Fläche 57 m²
Tatsächliche Nutzung 57 m² Landwirtschaft

Nach der Fortführung

Flurstück 217/5
Gemarkung Großmiltitz
Gemarkungsschlüssel 5590
Lage ohne Lage
Fläche 57 m²
Tatsächliche Nutzung 57 m² Sport-, Freizeit-, und Erholungsfläche

Fläche (gesamt) 57 m²
Flächendifferenz 0 m²



Kreis Kreisfreie Stadt Leipzig
Gemarkung Großmiltitz (5590)

Fortführungsnachweis 00134
Fortführungsfallnummer 44

Veränderung der Lage

Veränderung der tatsächlichen Nutzung mit Änderung der Wirtschaftsart

Vor der Fortführung

Grundbuchbezirk Miltitz
Grundbuchblatt 441
Laufende Nummer 3
Flurstück 217/6
Gemarkung Großmiltitz
Gemarkungsschlüssel 5590
Lage Großmiltitzer Straße
Fläche 57 m²
Tatsächliche Nutzung 57 m² Landwirtschaft

Nach der Fortführung

Flurstück 217/6
Gemarkung Großmiltitz
Gemarkungsschlüssel 5590
Lage ohne Lage
Fläche 57 m²
Tatsächliche Nutzung 57 m² Sport-, Freizeit-, und Erholungsfläche

Fläche (gesamt) 57 m²
Flächendifferenz 0 m²



Kreis Kreisfreie Stadt Leipzig
Gemarkung Großmiltitz (5590)

Fortführungsnachweis 00134
Fortführungsfallnummer 45

Veränderung der Lage

Veränderung der tatsächlichen Nutzung mit Änderung der Wirtschaftsart

Vor der Fortführung

Grundbuchbezirk Miltitz
Grundbuchblatt 398
Laufende Nummer 7
Flurstück 227/8
Gemarkung Großmiltitz
Gemarkungsschlüssel 5590
Lage Alte Burghausener Straße
Dorfplatz
Fläche 3260 m²
Tatsächliche Nutzung 3260 m² Straßenverkehr

Nach der Fortführung

Flurstück 227/8
Gemarkung Großmiltitz
Gemarkungsschlüssel 5590
Lage Dorfplatz
Fläche 3260 m²
Tatsächliche Nutzung 780 m² Grünanlage
2480 m² Straßenverkehr

Fläche (gesamt) 3260 m²
Flächendifferenz 0 m²



Kreis Kreisfreie Stadt Leipzig
Gemarkung Großmiltitz (5590)

Fortführungsnachweis 00134
Fortführungsfallnummer 46

Veränderung der Lage

Veränderung der tatsächlichen Nutzung mit Änderung der Wirtschaftsart

Vor der Fortführung

Grundbuchbezirk Miltitz
Grundbuchblatt 26
Laufende Nummer 4
Flurstück 229/2
Gemarkung Großmiltitz
Gemarkungsschlüssel 5590
Lage Bahnlinie Leipzig Hbf-
Großkorbetha
Miltitzer Straße
Fläche 11654 m²
Tatsächliche Nutzung 9715 m² Bahnverkehr
1939 m² Landwirtschaft

Nach der Fortführung

Flurstück 229/2
Gemarkung Großmiltitz
Gemarkungsschlüssel 5590
Lage Bahnlinie Leipzig Hbf-
Großkorbetha
Fläche 11654 m²
Tatsächliche Nutzung 88 m² Sport-, Freizeit-, und
Erholungsfläche
9627 m² Bahnverkehr
1939 m² Landwirtschaft

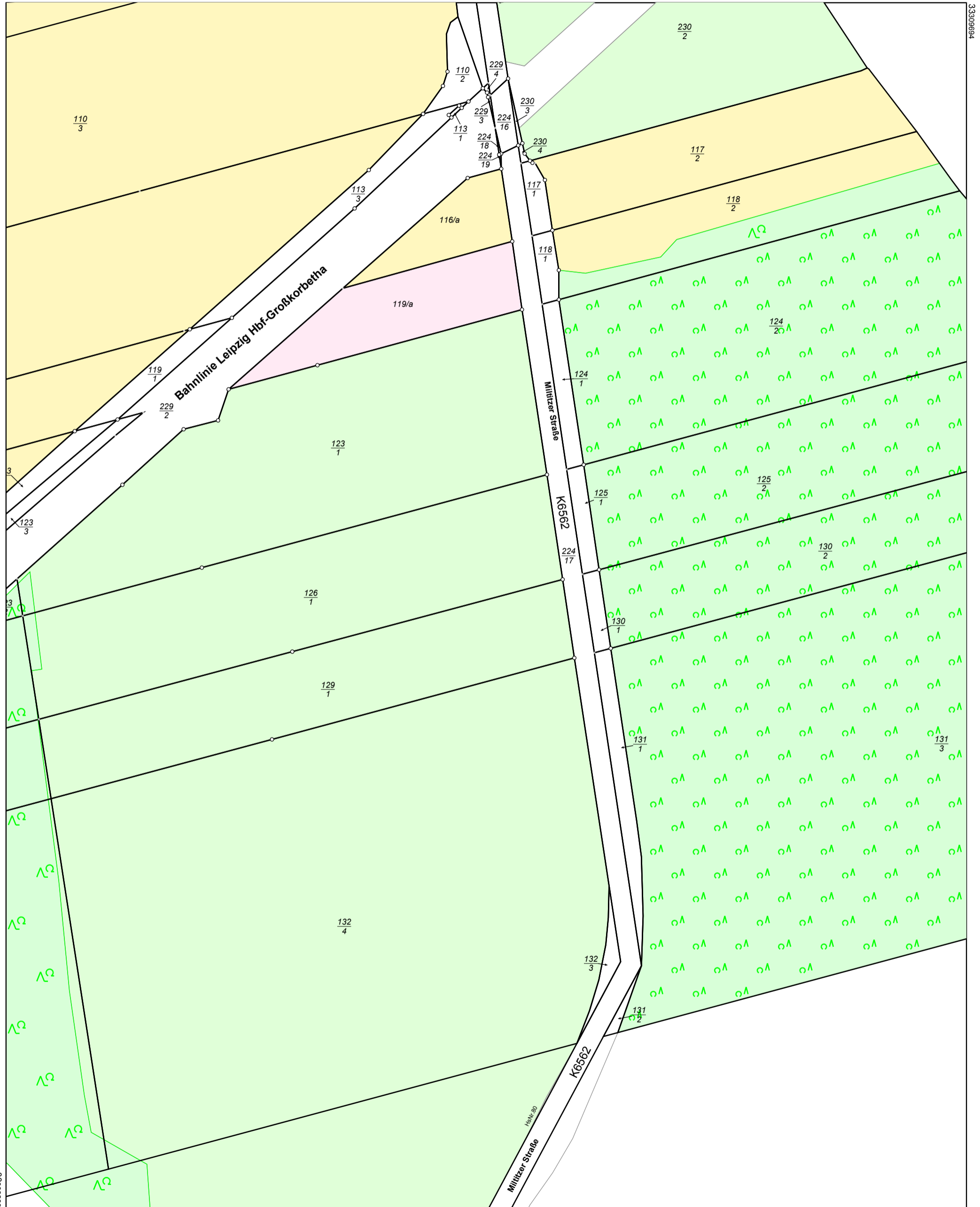
Fläche (gesamt) 11654 m²
Flächendifferenz 0 m²



Kreis Kreisfreie Stadt Leipzig
Gemarkung Großmiltitz (5590)

Fortführungsnachweis 00134

5690289



5689779

Anschlusskarte:3

Karte:1

Maßstab 1:1500 0 15 30 45 Meter

Der Auszug aus dem Liegenschaftskataster ist zur Entnahme von Maßen, insbesondere von Grenzmaßen oder Grenzabständen nicht geeignet.

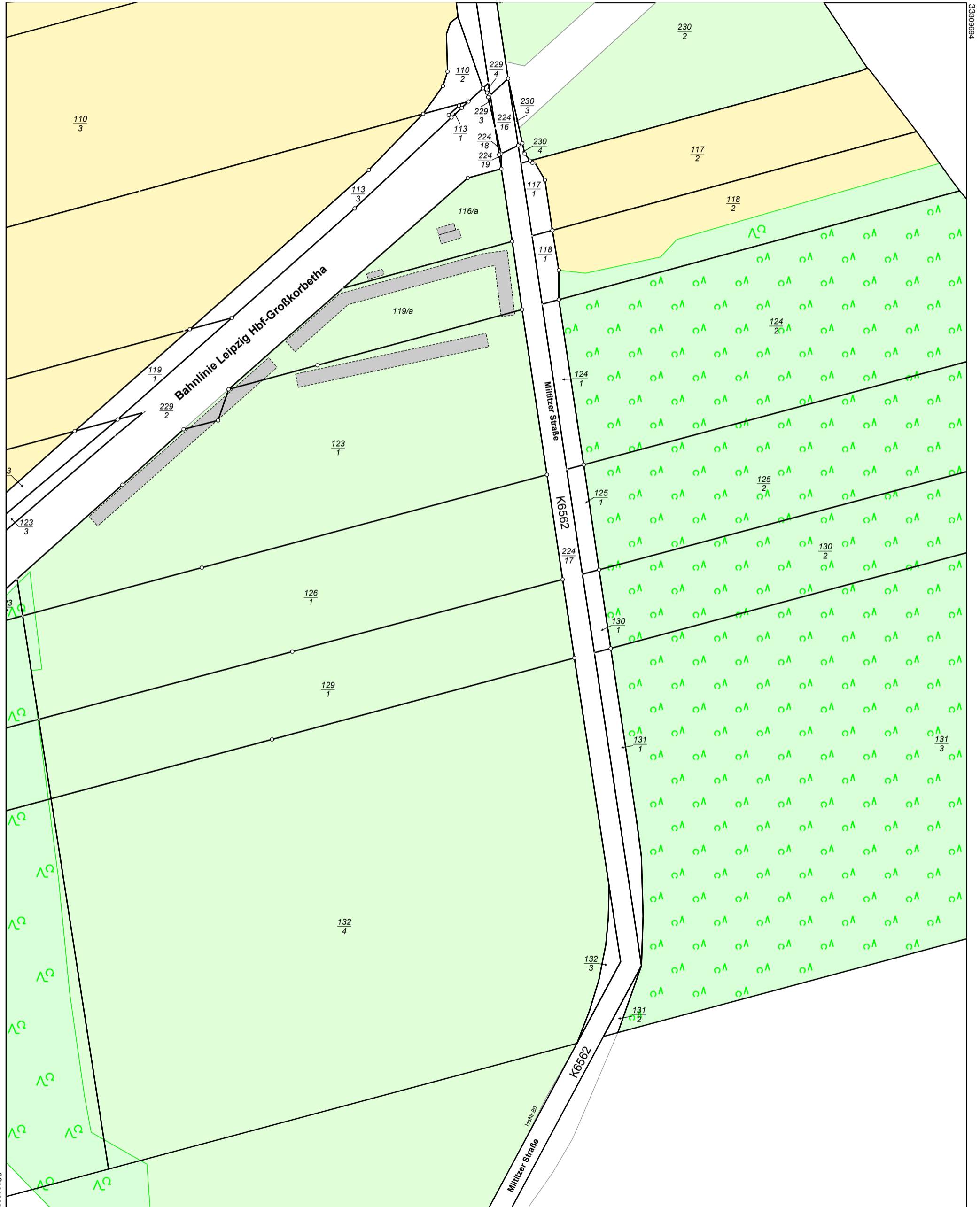


Kreis Kreisfreie Stadt Leipzig

Fortführungsnachweis 00134

Gemarkung Großmiltitz (5590)

5690289



5689779

Anschlusskarte:3

Karte:1

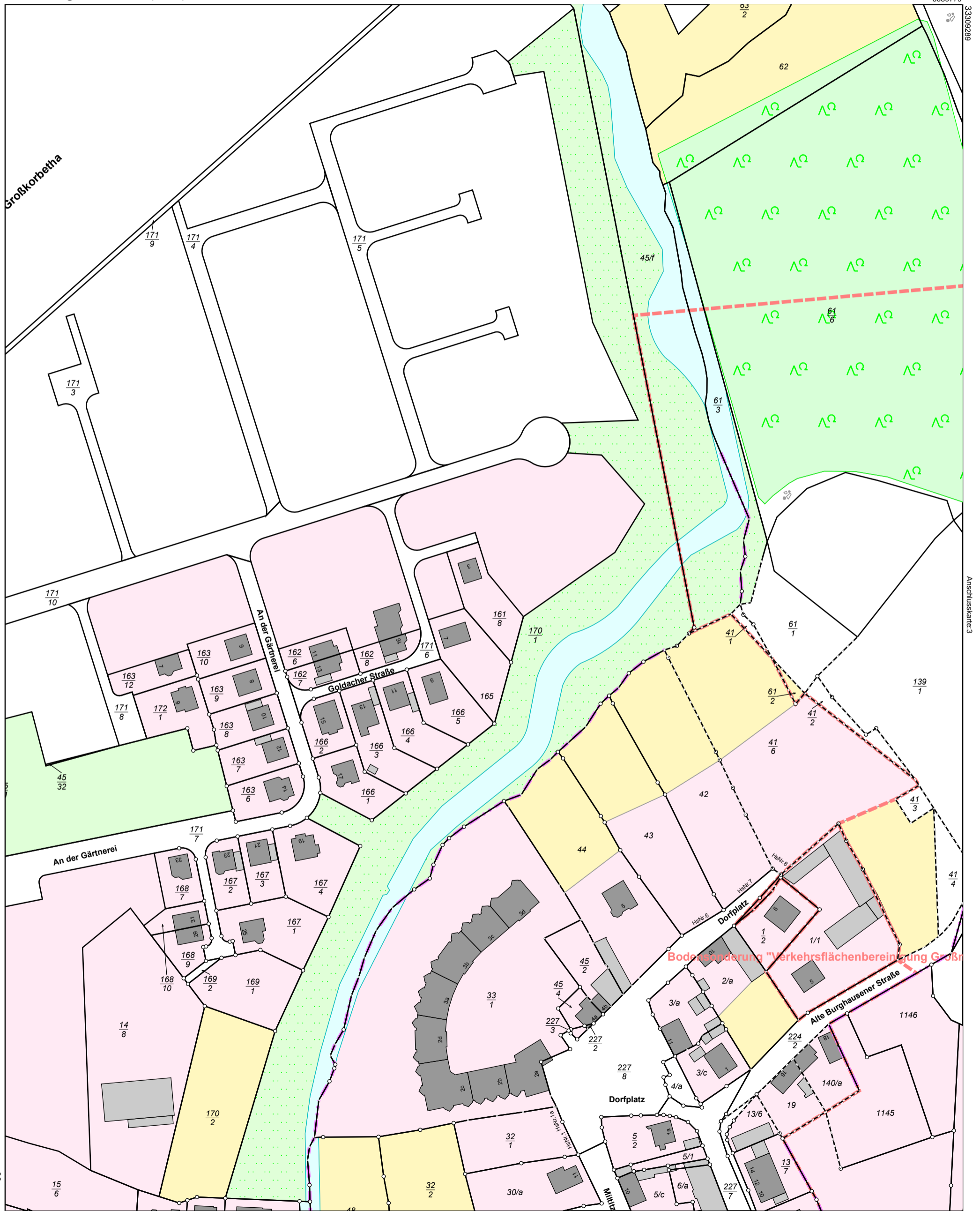
Maßstab 1:1500 0 15 30 45 Meter

Der Auszug aus dem Liegenschaftskataster ist zur Entnahme von Maßen, insbesondere von Grenzmaßen oder Grenzabständen nicht geeignet.



Kreis Kreisfreie Stadt Leipzig
Gemarkung Großmiltitz (5590)

Fortführungsnachweis 00134



5689269

Anschlusskarte:4

Karte:2

Maßstab 1:1500 0 15 30 45 Meter

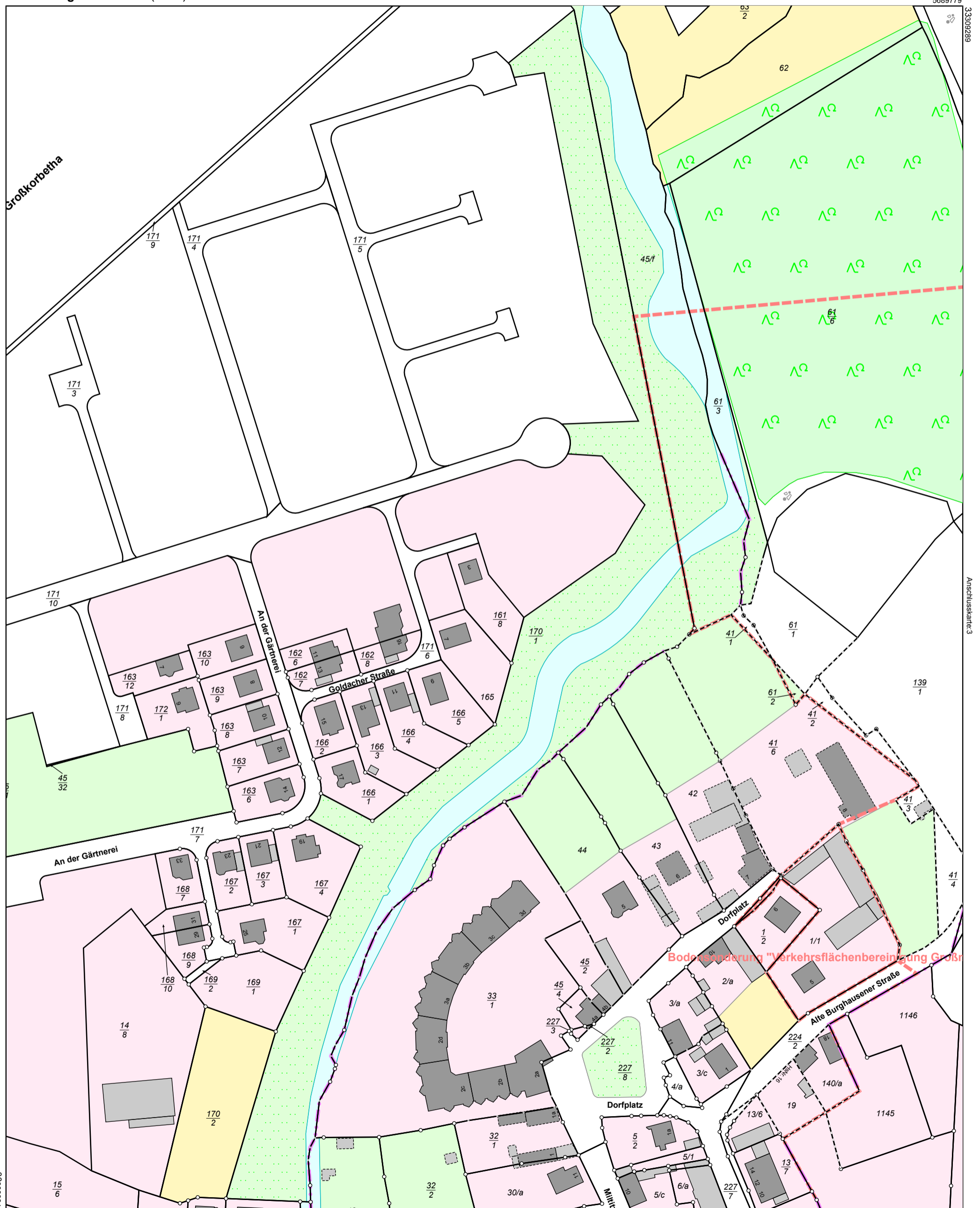
Der Auszug aus dem Liegenschaftskataster ist zur Entnahme von Maßen, insbesondere von Grenzmaßen oder Grenzabständen nicht geeignet.



Kreis Kreisfreie Stadt Leipzig

Fortführungsnachweis 00134

Gemarkung Großmiltitz (5590)



5689269 Anschlusskarte:4 Karte:2

Maßstab 1:1500 0 15 30 45 Meter

Der Auszug aus dem Liegenschaftskataster ist zur Entnahme von Maßen, insbesondere von Grenzmaßen oder Grenzabständen nicht geeignet.



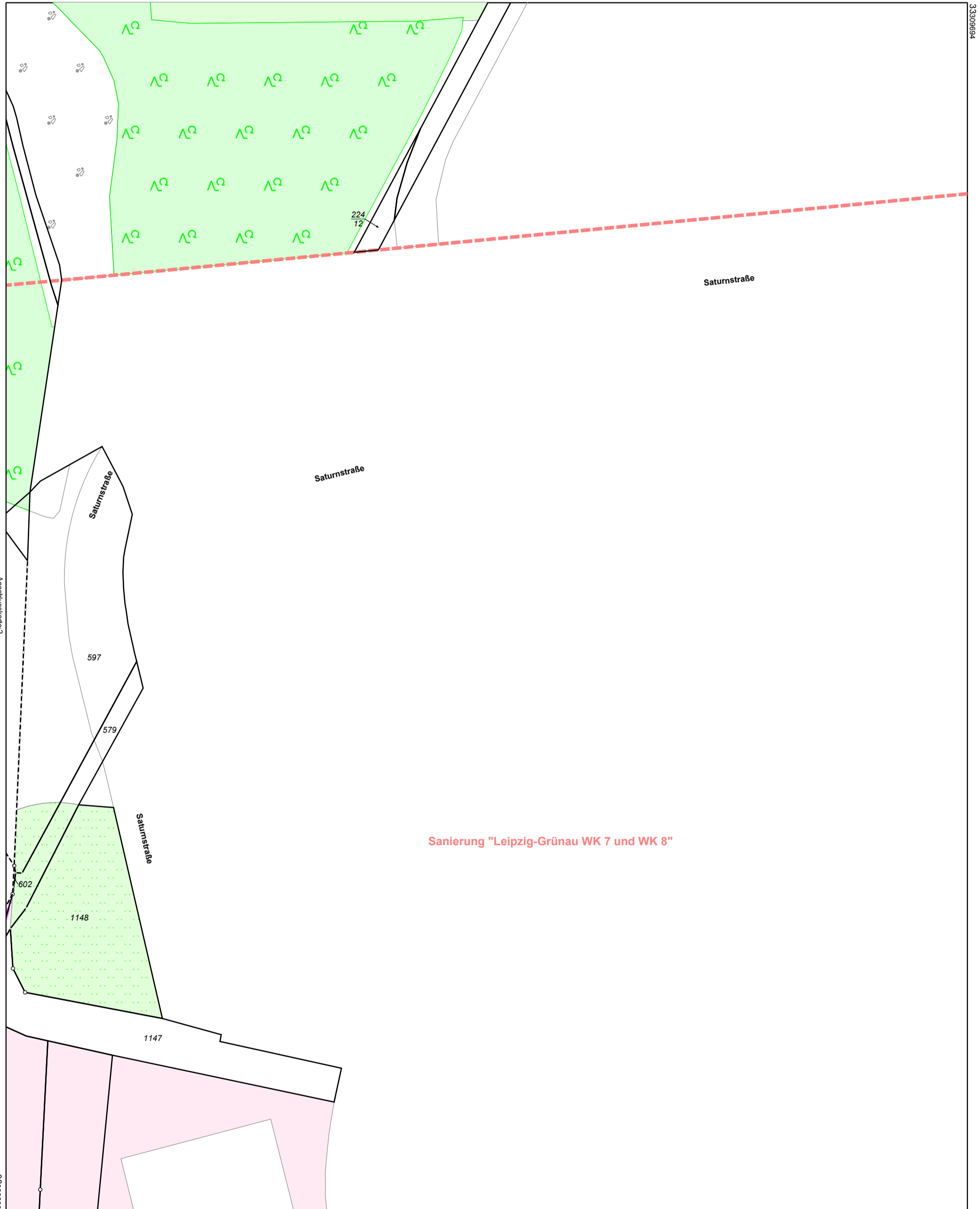
Kreis Kreisfreie Stadt Leipzig

Fortführungsnachweis 00134

Gemarkung Großmiltitz (5590)

Anschlusskarte:1

5689779



Sanierung "Leipzig-Grünau WK 7 und WK 8"

5689269

Karte:3

Maßstab 1:1500 0 15 30 45 Meter

Der Auszug aus dem Liegenschaftskataster ist zur Entnahme von Maßen, insbesondere von Grenzmaßen oder Grenzabständen nicht geeignet.



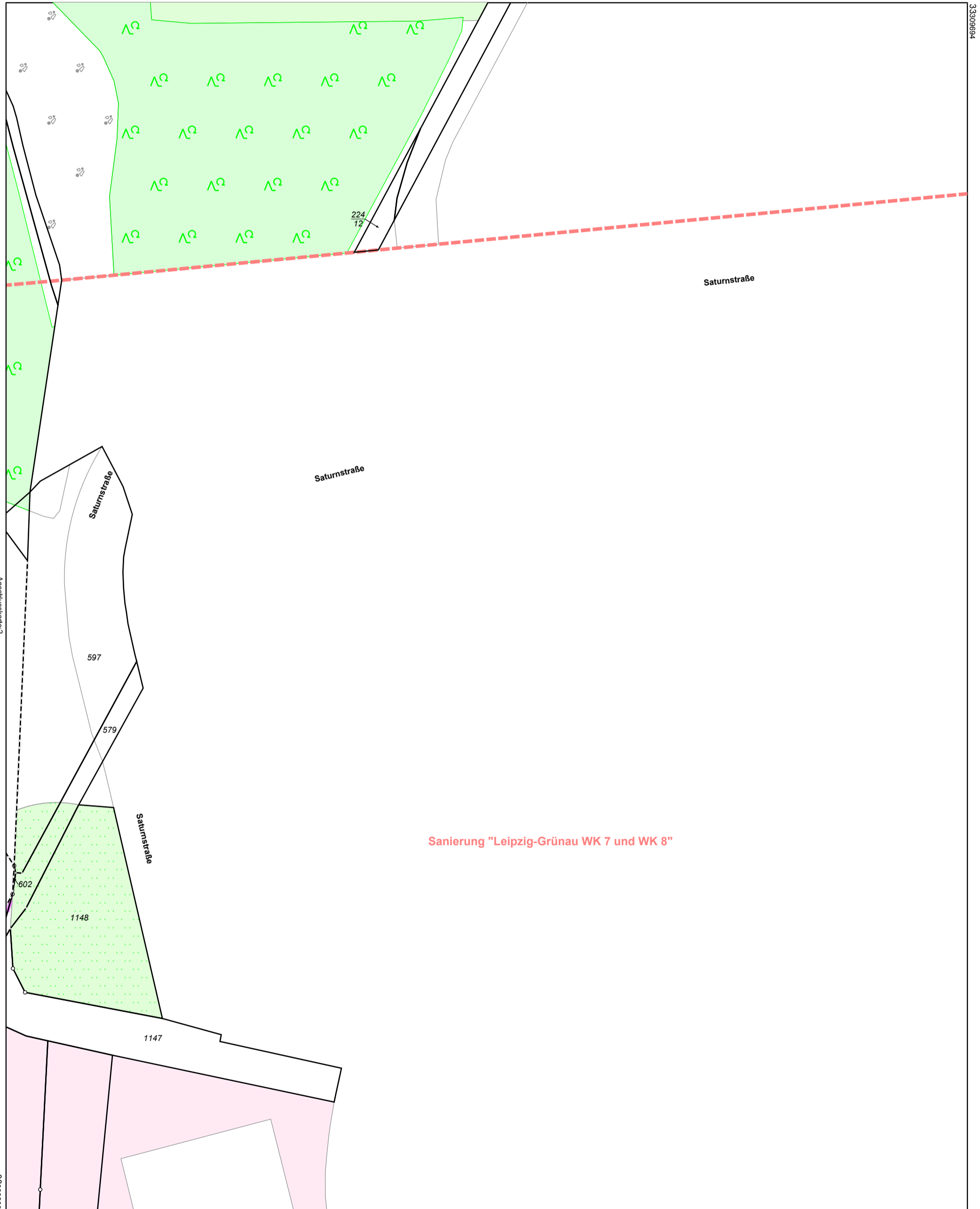
Kreis Kreisfreie Stadt Leipzig

Fortführungsnachweis 00134

Gemarkung Großmiltitz (5590)

Anschlusskarte:1

5689779



5689269

Karte:3

Maßstab 1:1500 0 15 30 45 Meter

Der Auszug aus dem Liegenschaftskataster ist zur Entnahme von Maßen, insbesondere von Grenzmaßen oder Grenzabständen nicht geeignet.



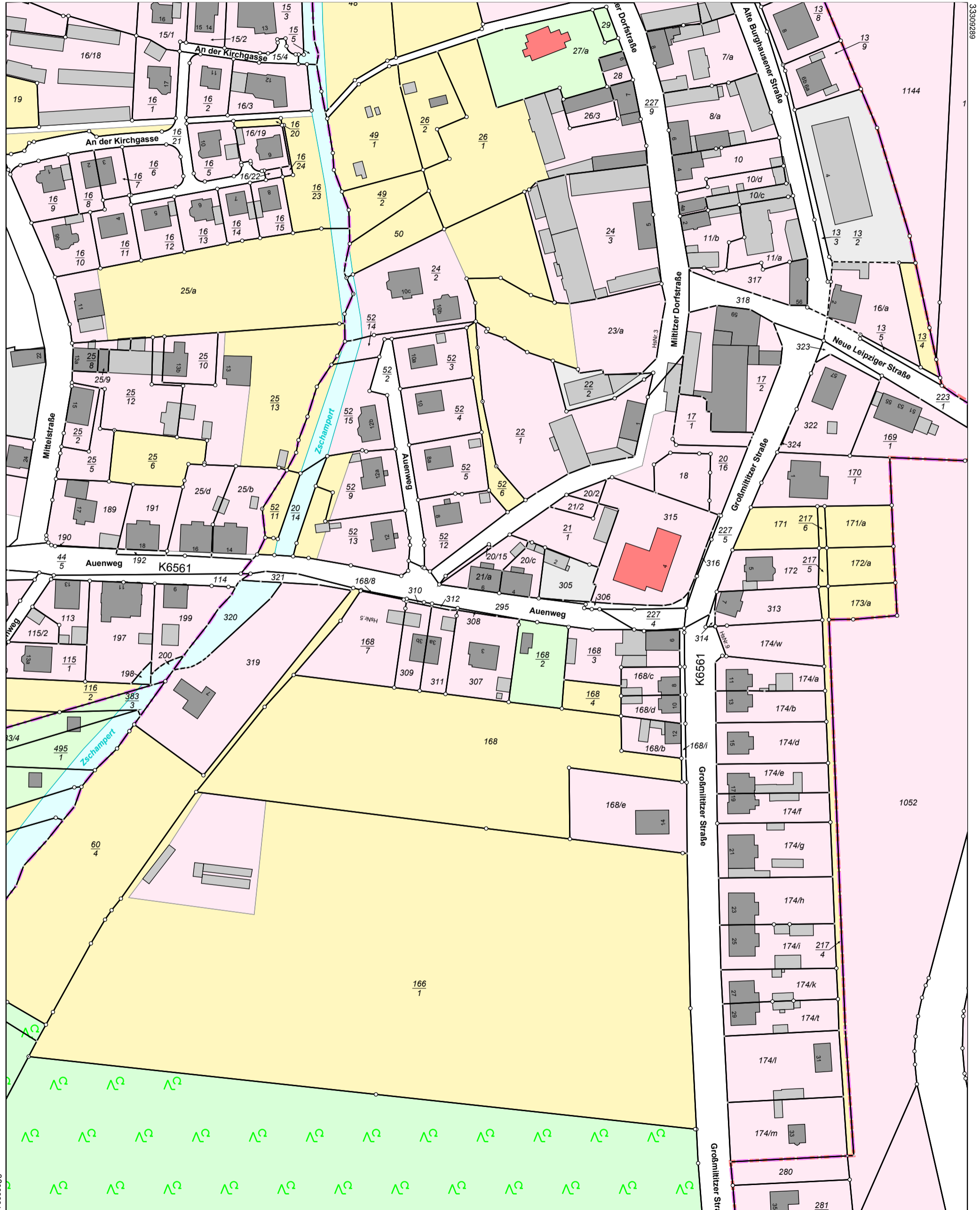
Kreis Kreisfreie Stadt Leipzig

Fortführungsnachweis 00134

Gemarkung Großmiltitz (5590)

Anschlusskarte:2

5689269



5688759

Karte:4

Maßstab 1:1500 0 15 30 45 Meter

Der Auszug aus dem Liegenschaftskataster ist zur Entnahme von Maßen, insbesondere von Grenzmaßen oder Grenzabständen nicht geeignet.



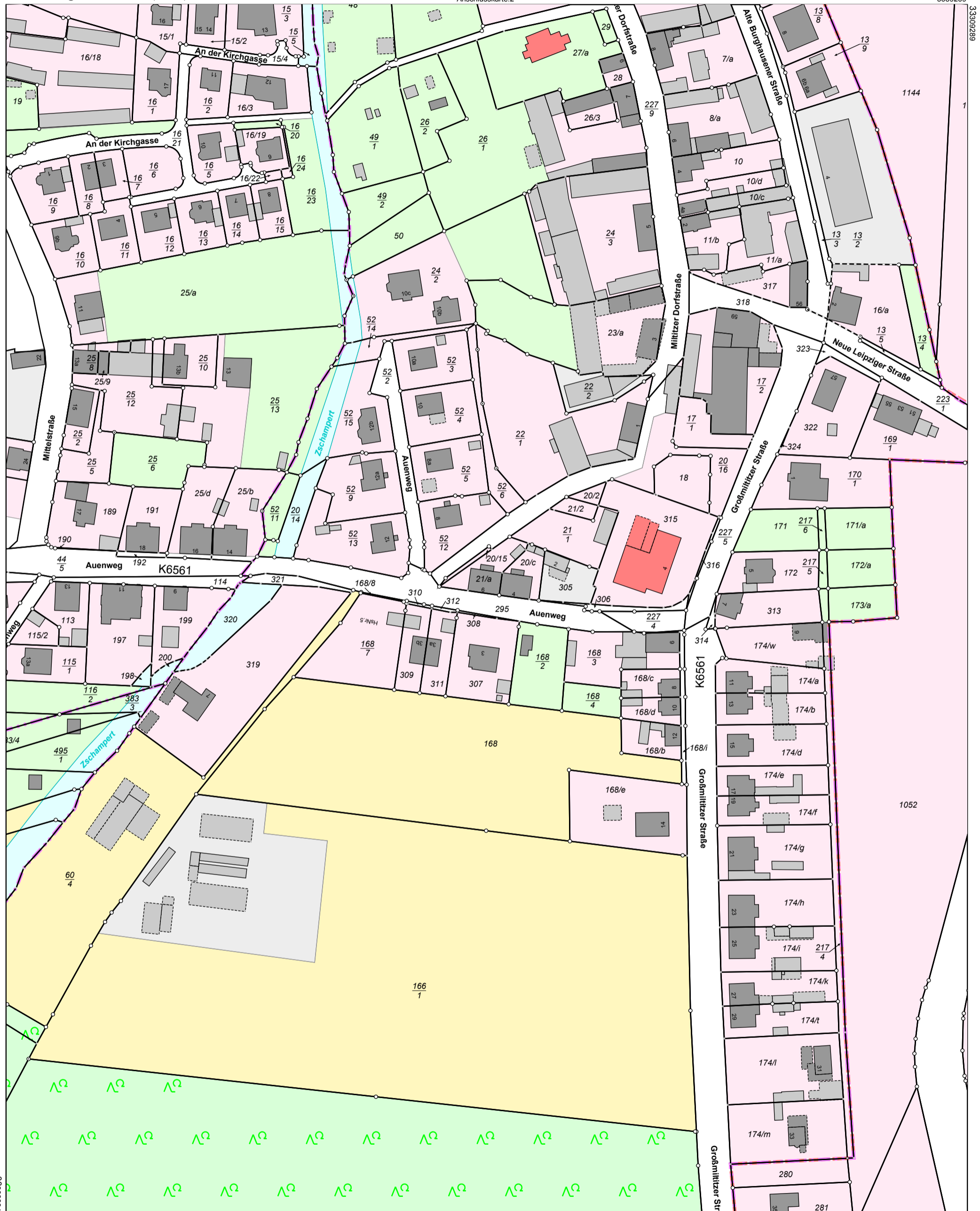
Kreis Kreisfreie Stadt Leipzig

Fortführungsnachweis 00134

Gemarkung Großmiltitz (5590)

Anschlusskarte:2

5689269



5688759

Karte:4

Maßstab 1:1500 0 15 30 45 Meter

Der Auszug aus dem Liegenschaftskataster ist zur Entnahme von Maßen, insbesondere von Grenzmaßen oder Grenzabständen nicht geeignet.