



Kreis Kreisfreie Stadt Leipzig
Gemarkung Seehausen (5649)

Fortführungsnachweis 00484
Fortführungsfallnummer 1

Veränderung der Lage

Vor der Fortführung

Grundbuchbezirk Seehausen
Grundbuchblatt 60
Laufende Nummer 1
Flurstück 130/4
Gemarkung Seehausen
Gemarkungsschlüssel 5649
Lage Seehausener Allee
Seehausener Allee 5
Fläche 491 m²
Tatsächliche Nutzung 491 m² Wohnbaufläche

Nach der Fortführung

Flurstück 130/4
Gemarkung Seehausen
Gemarkungsschlüssel 5649
Lage Seehausener Allee 5
Fläche 491 m²
Tatsächliche Nutzung 491 m² Wohnbaufläche

Fläche (gesamt) 491 m²
Flächendifferenz 0 m²



Kreis Kreisfreie Stadt Leipzig
Gemarkung Seehausen (5649)

Fortführungsnachweis 00484
Fortführungsfallnummer 2

Veränderung der Lage

Vor der Fortführung

Grundbuchbezirk Seehausen
Grundbuchblatt 332
Laufende Nummer 1
Flurstück 130/5
Gemarkung Seehausen
Gemarkungsschlüssel 5649
Lage Bergweg
Bergweg 1
Fläche 679 m²
Tatsächliche Nutzung 679 m² Wohnbaufläche

Nach der Fortführung

Flurstück 130/5
Gemarkung Seehausen
Gemarkungsschlüssel 5649
Lage Bergweg 1
Fläche 679 m²
Tatsächliche Nutzung 679 m² Wohnbaufläche

Fläche (gesamt) 679 m²
Flächendifferenz 0 m²



Vermessungsverwaltung des Freistaates Sachsen

Kreisfreie Stadt Leipzig
Burgplatz 1
04109 Leipzig

Auszug aus dem Liegenschaftskataster

Fortführungsnachweis

Erstellt am 01.02.2021

Kreis Kreisfreie Stadt Leipzig
Gemarkung Seehausen (5649)

Fortführungsnachweis 00484
Fortführungsfallnummer 3

Veränderung der Lage

Vor der Fortführung

Grundbuchbezirk Seehausen
Grundbuchblatt 60
Laufende Nummer 1
Flurstück 130/7
Gemarkung Seehausen
Gemarkungsschlüssel 5649
Lage Seehausener Allee
Fläche 5 m²
Tatsächliche Nutzung 5 m² Wohnbaufläche

Nach der Fortführung

Flurstück 130/7
Gemarkung Seehausen
Gemarkungsschlüssel 5649
Lage Seehausener Allee 5
Fläche 5 m²
Tatsächliche Nutzung 5 m² Wohnbaufläche

Fläche (gesamt) 5 m²
Flächendifferenz 0 m²



Kreis Kreisfreie Stadt Leipzig
Gemarkung Seehausen (5649)

Fortführungsnachweis 00484
Fortführungsfallnummer 4

Veränderung der Lage

Vor der Fortführung

Grundbuchbezirk Seehausen
Grundbuchblatt 346
Laufende Nummer 1
Flurstück 130/9
Gemarkung Seehausen
Gemarkungsschlüssel 5649
Lage Seehausener Allee
Seehausener Allee 9
Fläche 395 m²
Tatsächliche Nutzung 395 m² Wohnbaufläche

Nach der Fortführung

Flurstück 130/9
Gemarkung Seehausen
Gemarkungsschlüssel 5649
Lage Seehausener Allee 9
Fläche 395 m²
Tatsächliche Nutzung 395 m² Wohnbaufläche

Fläche (gesamt) 395 m²
Flächendifferenz 0 m²



Kreis Kreisfreie Stadt Leipzig
Gemarkung Seehausen (5649)

Fortführungsnachweis 00484
Fortführungsfallnummer 5

Veränderung der Lage

Veränderung der tatsächlichen Nutzung mit Änderung der Wirtschaftsart

Vor der Fortführung

Grundbuchbezirk Seehausen
Grundbuchblatt 40
Laufende Nummer 1
Flurstück 130/i
Gemarkung Seehausen
Gemarkungsschlüssel 5649
Lage Bergweg
Seehausener Allee
Fläche 9802 m²
Tatsächliche Nutzung 9802 m² Landwirtschaft

Nach der Fortführung

Flurstück 130/i
Gemarkung Seehausen
Gemarkungsschlüssel 5649
Lage ohne Lage
Fläche 9802 m²
Tatsächliche Nutzung 4479 m² Landwirtschaft
5323 m² Sport-, Freizeit-, und
Erholungsfläche

Fläche (gesamt) 9802 m²
Flächendifferenz 0 m²



Kreis Kreisfreie Stadt Leipzig
Gemarkung Seehausen (5649)

Fortführungsnachweis 00484
Fortführungsfallnummer 6

Veränderung der tatsächlichen Nutzung mit Änderung der Wirtschaftsart

Vor der Fortführung

Grundbuchbezirk Seehausen
Grundbuchblatt 1137
Laufende Nummer 1
Flurstück 130/10
Gemarkung Seehausen
Gemarkungsschlüssel 5649
Lage Seehausener Mühlgraben
Fläche 2296 m²
Tatsächliche Nutzung 2071 m² Landwirtschaft
225 m² Fließgewässer

Nach der Fortführung

Flurstück 130/10
Gemarkung Seehausen
Gemarkungsschlüssel 5649
Lage Seehausener Mühlgraben
Fläche 2296 m²
Tatsächliche Nutzung 2071 m² Sport-, Freizeit-, und
Erholungsfläche
225 m² Fließgewässer

Fläche (gesamt) 2296 m²
Flächendifferenz 0 m²



Vermessungsverwaltung des Freistaates Sachsen

Kreisfreie Stadt Leipzig
Burgplatz 1
04109 Leipzig

Auszug aus dem Liegenschaftskataster

Fortführungsnachweis

Erstellt am 01.02.2021

Kreis Kreisfreie Stadt Leipzig
Gemarkung Seehausen (5649)

Fortführungsnachweis 00484
Fortführungsfallnummer 7

Veränderung der Lage

Veränderung der tatsächlichen Nutzung mit Änderung der Wirtschaftsart

Vor der Fortführung

Grundbuchbezirk Seehausen
Grundbuchblatt 576
Laufende Nummer EN
Flurstück 130/11
Gemarkung Seehausen
Gemarkungsschlüssel 5649
Lage Bergweg
Fläche 942 m²
Tatsächliche Nutzung 942 m² Unland / Vegetationslose Fläche

Nach der Fortführung

Flurstück 130/11
Gemarkung Seehausen
Gemarkungsschlüssel 5649
Lage ohne Lage
Fläche 942 m²
Tatsächliche Nutzung 942 m² Sport-, Freizeit-, und Erholungsfläche

Fläche (gesamt) 942 m²
Flächendifferenz 0 m²



Kreis Kreisfreie Stadt Leipzig
Gemarkung Seehausen (5649)

Fortführungsnachweis 00484
Fortführungsfallnummer 8

Veränderung der Lage

Veränderung der tatsächlichen Nutzung mit Änderung der Wirtschaftsart

Vor der Fortführung

Grundbuchbezirk Seehausen
Grundbuchblatt 1137
Laufende Nummer 2
Flurstück 130/14
Gemarkung Seehausen
Gemarkungsschlüssel 5649
Lage Bergweg
Seehausener Schleusengraben
Fläche 17845 m²
Tatsächliche Nutzung 17729 m² Landwirtschaft
116 m² Fließgewässer

Nach der Fortführung

Flurstück 130/14
Gemarkung Seehausen
Gemarkungsschlüssel 5649
Lage Seehausener Schleusengraben
Fläche 17845 m²
Tatsächliche Nutzung 17729 m² Sport-, Freizeit-, und
Erholungsfläche
116 m² Fließgewässer

Fläche (gesamt) 17845 m²
Flächendifferenz 0 m²



Kreis Kreisfreie Stadt Leipzig
Gemarkung Seehausen (5649)

Fortführungsnachweis 00484
Fortführungsfallnummer 9

Veränderung der Lage

Veränderung der tatsächlichen Nutzung mit Änderung der Wirtschaftsart

Vor der Fortführung

Grundbuchbezirk Seehausen
Grundbuchblatt 560
Laufende Nummer 9
Flurstück 130/44
Gemarkung Seehausen
Gemarkungsschlüssel 5649
Lage Bergweg
Fläche 2151 m²
Tatsächliche Nutzung 2151 m² Landwirtschaft

Nach der Fortführung

Flurstück 130/44
Gemarkung Seehausen
Gemarkungsschlüssel 5649
Lage ohne Lage
Fläche 2151 m²
Tatsächliche Nutzung 2151 m² Versorgungsanlage

Fläche (gesamt) 2151 m²
Flächendifferenz 0 m²



Kreis Kreisfreie Stadt Leipzig
Gemarkung Seehausen (5649)

Fortführungsnachweis 00484
Fortführungsfallnummer 10

Veränderung der tatsächlichen Nutzung mit Änderung der Wirtschaftsart

Vor der Fortführung

Grundbuchbezirk	Seehausen
Grundbuchblatt	49
Laufende Nummer	1
Flurstück	138/1
Gemarkung	Seehausen
Gemarkungsschlüssel	5649
Lage	Seehausener Mühlgraben Seehausener Schleusengraben
Fläche	11691 m ²
Tatsächliche Nutzung	11430 m ² Landwirtschaft 214 m ² Fließgewässer 47 m ² Fließgewässer

Nach der Fortführung

Flurstück	138/1
Gemarkung	Seehausen
Gemarkungsschlüssel	5649
Lage	Seehausener Mühlgraben Seehausener Schleusengraben
Fläche	11691 m ²
Tatsächliche Nutzung	11430 m ² Sport-, Freizeit-, und Erholungsfläche 214 m ² Fließgewässer 47 m ² Fließgewässer
Fläche (gesamt)	11691 m ²
Flächendifferenz	0 m ²



Kreis Kreisfreie Stadt Leipzig
Gemarkung Seehausen (5649)

Fortführungsnachweis 00484
Fortführungsfallnummer 11

Veränderung der tatsächlichen Nutzung mit Änderung der Wirtschaftsart

Vor der Fortführung

Grundbuchbezirk Seehausen
Grundbuchblatt 49
Laufende Nummer 1
Flurstück 138/2
Gemarkung Seehausen
Gemarkungsschlüssel 5649
Lage ohne Lage
Fläche 5019 m²
Tatsächliche Nutzung 5019 m² Unland / Vegetationslose
Fläche

Nach der Fortführung

Flurstück 138/2
Gemarkung Seehausen
Gemarkungsschlüssel 5649
Lage ohne Lage
Fläche 5019 m²
Tatsächliche Nutzung 5019 m² Sport-, Freizeit-, und
Erholungsfläche

Fläche (gesamt) 5019 m²
Flächendifferenz 0 m²



Kreis Kreisfreie Stadt Leipzig
Gemarkung Seehausen (5649)

Fortführungsnachweis 00484
Fortführungsfallnummer 12

Veränderung der tatsächlichen Nutzung mit Änderung der Wirtschaftsart

Vor der Fortführung

Grundbuchbezirk	Seehausen
Grundbuchblatt	208
Laufende Nummer	1
Flurstück	149/f
Gemarkung	Seehausen
Gemarkungsschlüssel	5649
Lage	ohne Lage
Fläche	441 m ²
Tatsächliche Nutzung	441 m ² Landwirtschaft

Nach der Fortführung

Flurstück	149/f
Gemarkung	Seehausen
Gemarkungsschlüssel	5649
Lage	ohne Lage
Fläche	441 m ²
Tatsächliche Nutzung	441 m ² Wohnbaufläche
Fläche (gesamt)	441 m ²
Flächendifferenz	0 m ²



Vermessungsverwaltung des Freistaates Sachsen

Kreisfreie Stadt Leipzig
Burgplatz 1
04109 Leipzig

Auszug aus dem Liegenschaftskataster

Fortführungsnachweis

Erstellt am 01.02.2021

Kreis Kreisfreie Stadt Leipzig
Gemarkung Seehausen (5649)

Fortführungsnachweis 00484
Fortführungsfallnummer 13

Veränderung der tatsächlichen Nutzung mit Änderung der Wirtschaftsart

Vor der Fortführung

Grundbuchbezirk	Seehausen
Grundbuchblatt	209
Laufende Nummer	1
Flurstück	149/g
Gemarkung	Seehausen
Gemarkungsschlüssel	5649
Lage	ohne Lage
Fläche	441 m ²
Tatsächliche Nutzung	441 m ² Landwirtschaft

Nach der Fortführung

Flurstück	149/g
Gemarkung	Seehausen
Gemarkungsschlüssel	5649
Lage	ohne Lage
Fläche	441 m ²
Tatsächliche Nutzung	441 m ² Wohnbaufläche
Fläche (gesamt)	441 m ²
Flächendifferenz	0 m ²



Vermessungsverwaltung des Freistaates Sachsen

Kreisfreie Stadt Leipzig
Burgplatz 1
04109 Leipzig

Auszug aus dem Liegenschaftskataster

Fortführungsnachweis

Erstellt am 01.02.2021

Kreis Kreisfreie Stadt Leipzig
Gemarkung Seehausen (5649)

Fortführungsnachweis 00484
Fortführungsfallnummer 14

Veränderung der tatsächlichen Nutzung mit Änderung der Wirtschaftsart

Vor der Fortführung

Grundbuchbezirk	Seehausen
Grundbuchblatt	864
Laufende Nummer	1
Flurstück	149/h
Gemarkung	Seehausen
Gemarkungsschlüssel	5649
Lage	ohne Lage
Fläche	441 m ²
Tatsächliche Nutzung	441 m ² Landwirtschaft

Nach der Fortführung

Flurstück	149/h
Gemarkung	Seehausen
Gemarkungsschlüssel	5649
Lage	ohne Lage
Fläche	441 m ²
Tatsächliche Nutzung	441 m ² Wohnbaufläche
Fläche (gesamt)	441 m ²
Flächendifferenz	0 m ²



Kreis Kreisfreie Stadt Leipzig
Gemarkung Seehausen (5649)

Fortführungsnachweis 00484
Fortführungsfallnummer 15

Veränderung der tatsächlichen Nutzung mit Änderung der Wirtschaftsart

Vor der Fortführung

Grundbuchbezirk	Seehausen
Grundbuchblatt	211
Laufende Nummer	1
Flurstück	149/i
Gemarkung	Seehausen
Gemarkungsschlüssel	5649
Lage	ohne Lage
Fläche	441 m ²
Tatsächliche Nutzung	441 m ² Landwirtschaft

Nach der Fortführung

Flurstück	149/i
Gemarkung	Seehausen
Gemarkungsschlüssel	5649
Lage	ohne Lage
Fläche	441 m ²
Tatsächliche Nutzung	441 m ² Wohnbaufläche
Fläche (gesamt)	441 m ²
Flächendifferenz	0 m ²



Vermessungsverwaltung des Freistaates Sachsen

Kreisfreie Stadt Leipzig
Burgplatz 1
04109 Leipzig

Auszug aus dem Liegenschaftskataster

Fortführungsnachweis

Erstellt am 01.02.2021

Kreis Kreisfreie Stadt Leipzig
Gemarkung Seehausen (5649)

Fortführungsnachweis 00484
Fortführungsfallnummer 16

Veränderung der tatsächlichen Nutzung mit Änderung der Wirtschaftsart

Vor der Fortführung

Grundbuchbezirk	Seehausen
Grundbuchblatt	113
Laufende Nummer	3
Flurstück	149/k
Gemarkung	Seehausen
Gemarkungsschlüssel	5649
Lage	ohne Lage
Fläche	440 m ²
Tatsächliche Nutzung	440 m ² Landwirtschaft

Nach der Fortführung

Flurstück	149/k
Gemarkung	Seehausen
Gemarkungsschlüssel	5649
Lage	ohne Lage
Fläche	440 m ²
Tatsächliche Nutzung	440 m ² Wohnbaufläche
Fläche (gesamt)	440 m ²
Flächendifferenz	0 m ²



Vermessungsverwaltung des Freistaates Sachsen

Kreisfreie Stadt Leipzig
Burgplatz 1
04109 Leipzig

Auszug aus dem Liegenschaftskataster

Fortführungsnachweis

Erstellt am 01.02.2021

Kreis Kreisfreie Stadt Leipzig
Gemarkung Seehausen (5649)

Fortführungsnachweis 00484
Fortführungsfallnummer 17

Veränderung der tatsächlichen Nutzung mit Änderung der Wirtschaftsart

Vor der Fortführung

Grundbuchbezirk	Seehausen
Grundbuchblatt	213
Laufende Nummer	1
Flurstück	149/I
Gemarkung	Seehausen
Gemarkungsschlüssel	5649
Lage	ohne Lage
Fläche	441 m ²
Tatsächliche Nutzung	441 m ² Landwirtschaft

Nach der Fortführung

Flurstück	149/I
Gemarkung	Seehausen
Gemarkungsschlüssel	5649
Lage	ohne Lage
Fläche	441 m ²
Tatsächliche Nutzung	441 m ² Wohnbaufläche
Fläche (gesamt)	441 m ²
Flächendifferenz	0 m ²



Vermessungsverwaltung des Freistaates Sachsen

Kreisfreie Stadt Leipzig
Burgplatz 1
04109 Leipzig

Auszug aus dem Liegenschaftskataster

Fortführungsnachweis

Erstellt am 01.02.2021

Kreis Kreisfreie Stadt Leipzig
Gemarkung Seehausen (5649)

Fortführungsnachweis 00484
Fortführungsfallnummer 18

Veränderung der tatsächlichen Nutzung mit Änderung der Wirtschaftsart

Vor der Fortführung

Grundbuchbezirk	Seehausen
Grundbuchblatt	214
Laufende Nummer	1
Flurstück	149/m
Gemarkung	Seehausen
Gemarkungsschlüssel	5649
Lage	ohne Lage
Fläche	441 m ²
Tatsächliche Nutzung	441 m ² Landwirtschaft

Nach der Fortführung

Flurstück	149/m
Gemarkung	Seehausen
Gemarkungsschlüssel	5649
Lage	ohne Lage
Fläche	441 m ²
Tatsächliche Nutzung	441 m ² Wohnbaufläche
Fläche (gesamt)	441 m ²
Flächendifferenz	0 m ²



Kreis Kreisfreie Stadt Leipzig
Gemarkung Seehausen (5649)

Fortführungsnachweis 00484
Fortführungsfallnummer 19

Veränderung der tatsächlichen Nutzung mit Änderung der Wirtschaftsart

Vor der Fortführung

Grundbuchbezirk	Seehausen
Grundbuchblatt	215
Laufende Nummer	1
Flurstück	149/n
Gemarkung	Seehausen
Gemarkungsschlüssel	5649
Lage	ohne Lage
Fläche	441 m ²
Tatsächliche Nutzung	441 m ² Landwirtschaft

Nach der Fortführung

Flurstück	149/n
Gemarkung	Seehausen
Gemarkungsschlüssel	5649
Lage	ohne Lage
Fläche	441 m ²
Tatsächliche Nutzung	441 m ² Wohnbaufläche
Fläche (gesamt)	441 m ²
Flächendifferenz	0 m ²



Vermessungsverwaltung des Freistaates Sachsen

Kreisfreie Stadt Leipzig
Burgplatz 1
04109 Leipzig

Auszug aus dem Liegenschaftskataster

Fortführungsnachweis

Erstellt am 01.02.2021

Kreis Kreisfreie Stadt Leipzig
Gemarkung Seehausen (5649)

Fortführungsnachweis 00484
Fortführungsfallnummer 20

Veränderung der tatsächlichen Nutzung mit Änderung der Wirtschaftsart

Vor der Fortführung

Grundbuchbezirk	Seehausen
Grundbuchblatt	427
Laufende Nummer	1
Flurstück	149/o
Gemarkung	Seehausen
Gemarkungsschlüssel	5649
Lage	ohne Lage
Fläche	441 m ²
Tatsächliche Nutzung	441 m ² Landwirtschaft

Nach der Fortführung

Flurstück	149/o
Gemarkung	Seehausen
Gemarkungsschlüssel	5649
Lage	ohne Lage
Fläche	441 m ²
Tatsächliche Nutzung	441 m ² Wohnbaufläche
Fläche (gesamt)	441 m ²
Flächendifferenz	0 m ²



Vermessungsverwaltung des Freistaates Sachsen

Kreisfreie Stadt Leipzig
Burgplatz 1
04109 Leipzig

Auszug aus dem Liegenschaftskataster

Fortführungsnachweis

Erstellt am 01.02.2021

Kreis Kreisfreie Stadt Leipzig
Gemarkung Seehausen (5649)

Fortführungsnachweis 00484
Fortführungsfallnummer 21

Veränderung der tatsächlichen Nutzung mit Änderung der Wirtschaftsart

Vor der Fortführung

Grundbuchbezirk	Seehausen
Grundbuchblatt	426
Laufende Nummer	1
Flurstück	149/p
Gemarkung	Seehausen
Gemarkungsschlüssel	5649
Lage	ohne Lage
Fläche	441 m ²
Tatsächliche Nutzung	441 m ² Landwirtschaft

Nach der Fortführung

Flurstück	149/p
Gemarkung	Seehausen
Gemarkungsschlüssel	5649
Lage	ohne Lage
Fläche	441 m ²
Tatsächliche Nutzung	441 m ² Wohnbaufläche
Fläche (gesamt)	441 m ²
Flächendifferenz	0 m ²



Vermessungsverwaltung des Freistaates Sachsen

Kreisfreie Stadt Leipzig
Burgplatz 1
04109 Leipzig

Auszug aus dem Liegenschaftskataster

Fortführungsnachweis

Erstellt am 01.02.2021

Kreis Kreisfreie Stadt Leipzig
Gemarkung Seehausen (5649)

Fortführungsnachweis 00484
Fortführungsfallnummer 22

Veränderung der tatsächlichen Nutzung mit Änderung der Wirtschaftsart

Vor der Fortführung

Grundbuchbezirk Seehausen
Grundbuchblatt 218
Laufende Nummer 1
Flurstück 149/q
Gemarkung Seehausen
Gemarkungsschlüssel 5649
Lage ohne Lage
Fläche 441 m²
Tatsächliche Nutzung 441 m² Landwirtschaft

Nach der Fortführung

Flurstück 149/q
Gemarkung Seehausen
Gemarkungsschlüssel 5649
Lage ohne Lage
Fläche 441 m²
Tatsächliche Nutzung 441 m² Wohnbaufläche

Fläche (gesamt) 441 m²
Flächendifferenz 0 m²



Vermessungsverwaltung des Freistaates Sachsen

Kreisfreie Stadt Leipzig
Burgplatz 1
04109 Leipzig

Auszug aus dem Liegenschaftskataster

Fortführungsnachweis

Erstellt am 01.02.2021

Kreis Kreisfreie Stadt Leipzig
Gemarkung Seehausen (5649)

Fortführungsnachweis 00484
Fortführungsfallnummer 23

Veränderung der tatsächlichen Nutzung mit Änderung der Wirtschaftsart

Vor der Fortführung

Grundbuchbezirk	Seehausen
Grundbuchblatt	425
Laufende Nummer	1
Flurstück	149/r
Gemarkung	Seehausen
Gemarkungsschlüssel	5649
Lage	ohne Lage
Fläche	442 m ²
Tatsächliche Nutzung	442 m ² Landwirtschaft

Nach der Fortführung

Flurstück	149/r
Gemarkung	Seehausen
Gemarkungsschlüssel	5649
Lage	ohne Lage
Fläche	442 m ²
Tatsächliche Nutzung	442 m ² Wohnbaufläche
Fläche (gesamt)	442 m ²
Flächendifferenz	0 m ²



Vermessungsverwaltung des Freistaates Sachsen

Kreisfreie Stadt Leipzig
Burgplatz 1
04109 Leipzig

Auszug aus dem Liegenschaftskataster

Fortführungsnachweis

Erstellt am 01.02.2021

Kreis Kreisfreie Stadt Leipzig
Gemarkung Seehausen (5649)

Fortführungsnachweis 00484
Fortführungsfallnummer 24

Veränderung der tatsächlichen Nutzung mit Änderung der Wirtschaftsart

Vor der Fortführung

Grundbuchbezirk	Seehausen
Grundbuchblatt	104
Laufende Nummer	2
Flurstück	149/s
Gemarkung	Seehausen
Gemarkungsschlüssel	5649
Lage	ohne Lage
Fläche	446 m ²
Tatsächliche Nutzung	446 m ² Landwirtschaft

Nach der Fortführung

Flurstück	149/s
Gemarkung	Seehausen
Gemarkungsschlüssel	5649
Lage	ohne Lage
Fläche	446 m ²
Tatsächliche Nutzung	446 m ² Wohnbaufläche
Fläche (gesamt)	446 m ²
Flächendifferenz	0 m ²



Vermessungsverwaltung des Freistaates Sachsen

Kreisfreie Stadt Leipzig
Burgplatz 1
04109 Leipzig

Auszug aus dem Liegenschaftskataster

Fortführungsnachweis

Erstellt am 01.02.2021

Kreis Kreisfreie Stadt Leipzig
Gemarkung Seehausen (5649)

Fortführungsnachweis 00484
Fortführungsfallnummer 25

Veränderung der tatsächlichen Nutzung mit Änderung der Wirtschaftsart

Vor der Fortführung

Grundbuchbezirk Seehausen
Grundbuchblatt 558
Laufende Nummer 1
Flurstück 149/t
Gemarkung Seehausen
Gemarkungsschlüssel 5649
Lage ohne Lage
Fläche 540 m²
Tatsächliche Nutzung 540 m² Landwirtschaft

Nach der Fortführung

Flurstück 149/t
Gemarkung Seehausen
Gemarkungsschlüssel 5649
Lage ohne Lage
Fläche 540 m²
Tatsächliche Nutzung 540 m² Wohnbaufläche

Fläche (gesamt) 540 m²
Flächendifferenz 0 m²



Kreis Kreisfreie Stadt Leipzig
Gemarkung Seehausen (5649)

Fortführungsnachweis 00484
Fortführungsfallnummer 26

Veränderung der Lage

Veränderung der tatsächlichen Nutzung mit Änderung der Wirtschaftsart

Vor der Fortführung

Grundbuchbezirk Seehausen
Grundbuchblatt 339
Laufende Nummer 1
Flurstück 149/v
Gemarkung Seehausen
Gemarkungsschlüssel 5649
Lage Seehausener Allee
Seehausener Allee 6
Fläche 628 m²
Tatsächliche Nutzung 628 m² Landwirtschaft

Nach der Fortführung

Flurstück 149/v
Gemarkung Seehausen
Gemarkungsschlüssel 5649
Lage Seehausener Allee 6
Fläche 628 m²
Tatsächliche Nutzung 628 m² Wohnbaufläche

Fläche (gesamt) 628 m²
Flächendifferenz 0 m²



Kreis Kreisfreie Stadt Leipzig
Gemarkung Seehausen (5649)

Fortführungsnachweis 00484
Fortführungsfallnummer 27

Veränderung der tatsächlichen Nutzung mit Änderung der Wirtschaftsart

Vor der Fortführung

Grundbuchbezirk	Seehausen
Grundbuchblatt	864
Laufende Nummer	2
Flurstück	149/x
Gemarkung	Seehausen
Gemarkungsschlüssel	5649
Lage	ohne Lage
Fläche	521 m ²
Tatsächliche Nutzung	521 m ² Landwirtschaft

Nach der Fortführung

Flurstück	149/x
Gemarkung	Seehausen
Gemarkungsschlüssel	5649
Lage	ohne Lage
Fläche	521 m ²
Tatsächliche Nutzung	521 m ² Sport-, Freizeit-, und Erholungsfläche
Fläche (gesamt)	521 m ²
Flächendifferenz	0 m ²



Kreis Kreisfreie Stadt Leipzig
Gemarkung Seehausen (5649)

Fortführungsnachweis 00484
Fortführungsfallnummer 28

Veränderung der tatsächlichen Nutzung mit Änderung der Wirtschaftsart

Vor der Fortführung

Grundbuchbezirk Seehausen
Grundbuchblatt 225
Laufende Nummer 1
Flurstück 149/y
Gemarkung Seehausen
Gemarkungsschlüssel 5649
Lage ohne Lage
Fläche 463 m²
Tatsächliche Nutzung 463 m² Landwirtschaft

Nach der Fortführung

Flurstück 149/y
Gemarkung Seehausen
Gemarkungsschlüssel 5649
Lage ohne Lage
Fläche 463 m²
Tatsächliche Nutzung 463 m² Sport-, Freizeit-, und Erholungsfläche

Fläche (gesamt) 463 m²
Flächendifferenz 0 m²



Vermessungsverwaltung des Freistaates Sachsen

Kreisfreie Stadt Leipzig
Burgplatz 1
04109 Leipzig

Auszug aus dem Liegenschaftskataster

Fortführungsnachweis

Erstellt am 01.02.2021

Kreis Kreisfreie Stadt Leipzig
Gemarkung Seehausen (5649)

Fortführungsnachweis 00484
Fortführungsfallnummer 29

Veränderung der tatsächlichen Nutzung mit Änderung der Wirtschaftsart

Vor der Fortführung

Grundbuchbezirk	Seehausen
Grundbuchblatt	226
Laufende Nummer	1
Flurstück	149/z
Gemarkung	Seehausen
Gemarkungsschlüssel	5649
Lage	ohne Lage
Fläche	481 m ²
Tatsächliche Nutzung	481 m ² Landwirtschaft

Nach der Fortführung

Flurstück	149/z
Gemarkung	Seehausen
Gemarkungsschlüssel	5649
Lage	ohne Lage
Fläche	481 m ²
Tatsächliche Nutzung	240 m ² Landwirtschaft 241 m ² Sport-, Freizeit-, und Erholungsfläche
Fläche (gesamt)	481 m ²
Flächendifferenz	0 m ²



Kreis Kreisfreie Stadt Leipzig
Gemarkung Seehausen (5649)

Fortführungsnachweis 00484
Fortführungsfallnummer 30

Veränderung der Lage

Vor der Fortführung

Grundbuchbezirk Seehausen
Grundbuchblatt 400006
Laufende Nummer 1
Grundbuchbezirk Seehausen
Grundbuchblatt 373
Laufende Nummer 1
Flurstück 152/a
Gemarkung Seehausen
Gemarkungsschlüssel 5649
Lage Dohlenweg
Dohlenweg 2
Fläche 520 m²
Tatsächliche Nutzung 520 m² Wohnbaufläche

Nach der Fortführung

Flurstück 152/a
Gemarkung Seehausen
Gemarkungsschlüssel 5649
Lage Dohlenweg 2
Fläche 520 m²
Tatsächliche Nutzung 520 m² Wohnbaufläche

Fläche (gesamt) 520 m²
Flächendifferenz 0 m²



Kreis Kreisfreie Stadt Leipzig
Gemarkung Seehausen (5649)

Fortführungsnachweis 00484
Fortführungsfallnummer 31

Veränderung der Lage

Vor der Fortführung

Grundbuchbezirk Seehausen
Grundbuchblatt 104
Laufende Nummer 1
Flurstück 152/b
Gemarkung Seehausen
Gemarkungsschlüssel 5649
Lage Dohlenweg
Dohlenweg 4
Fläche 490 m²
Tatsächliche Nutzung 490 m² Wohnbaufläche

Nach der Fortführung

Flurstück 152/b
Gemarkung Seehausen
Gemarkungsschlüssel 5649
Lage Dohlenweg 4
Fläche 490 m²
Tatsächliche Nutzung 490 m² Wohnbaufläche

Fläche (gesamt) 490 m²
Flächendifferenz 0 m²



Kreis Kreisfreie Stadt Leipzig
Gemarkung Seehausen (5649)

Fortführungsnachweis 00484
Fortführungsfallnummer 32

Veränderung der Lage

Vor der Fortführung

Grundbuchbezirk Seehausen
Grundbuchblatt 105
Laufende Nummer 1
Flurstück 152/c
Gemarkung Seehausen
Gemarkungsschlüssel 5649
Lage Dohlenweg
Dohlenweg 6
Fläche 490 m²
Tatsächliche Nutzung 490 m² Wohnbaufläche

Nach der Fortführung

Flurstück 152/c
Gemarkung Seehausen
Gemarkungsschlüssel 5649
Lage Dohlenweg 6
Fläche 490 m²
Tatsächliche Nutzung 490 m² Wohnbaufläche

Fläche (gesamt) 490 m²
Flächendifferenz 0 m²



Kreis Kreisfreie Stadt Leipzig
Gemarkung Seehausen (5649)

Fortführungsnachweis 00484
Fortführungsfallnummer 33

Veränderung der Lage

Vor der Fortführung

Grundbuchbezirk Seehausen
Grundbuchblatt 123
Laufende Nummer 1
Flurstück 152/g
Gemarkung Seehausen
Gemarkungsschlüssel 5649
Lage Dohlenweg
Dohlenweg 14
Fläche 520 m²
Tatsächliche Nutzung 520 m² Wohnbaufläche

Nach der Fortführung

Flurstück 152/g
Gemarkung Seehausen
Gemarkungsschlüssel 5649
Lage Dohlenweg 14
Fläche 520 m²
Tatsächliche Nutzung 520 m² Wohnbaufläche

Fläche (gesamt) 520 m²
Flächendifferenz 0 m²



Kreis Kreisfreie Stadt Leipzig
Gemarkung Seehausen (5649)

Fortführungsnachweis 00484
Fortführungsfallnummer 34

Veränderung der Lage

Vor der Fortführung

Grundbuchbezirk Seehausen
Grundbuchblatt 124
Laufende Nummer 1
Flurstück 152/h
Gemarkung Seehausen
Gemarkungsschlüssel 5649
Lage Dohlenweg
Dohlenweg 16
Fläche 520 m²
Tatsächliche Nutzung 520 m² Wohnbaufläche

Nach der Fortführung

Flurstück 152/h
Gemarkung Seehausen
Gemarkungsschlüssel 5649
Lage Dohlenweg 16
Fläche 520 m²
Tatsächliche Nutzung 520 m² Wohnbaufläche

Fläche (gesamt) 520 m²
Flächendifferenz 0 m²



Kreis Kreisfreie Stadt Leipzig
Gemarkung Seehausen (5649)

Fortführungsnachweis 00484
Fortführungsfallnummer 35

Veränderung der Lage

Vor der Fortführung

Grundbuchbezirk Seehausen
Grundbuchblatt 112
Laufende Nummer 1
Flurstück 152/i
Gemarkung Seehausen
Gemarkungsschlüssel 5649
Lage Dohlenweg
Dohlenweg 18
Fläche 520 m²
Tatsächliche Nutzung 520 m² Wohnbaufläche

Nach der Fortführung

Flurstück 152/i
Gemarkung Seehausen
Gemarkungsschlüssel 5649
Lage Dohlenweg 18
Fläche 520 m²
Tatsächliche Nutzung 520 m² Wohnbaufläche

Fläche (gesamt) 520 m²
Flächendifferenz 0 m²



Kreis Kreisfreie Stadt Leipzig
Gemarkung Seehausen (5649)

Fortführungsnachweis 00484
Fortführungsfallnummer 36

Veränderung der Lage

Vor der Fortführung

Grundbuchbezirk Seehausen
Grundbuchblatt 117
Laufende Nummer 1
Flurstück 152/I
Gemarkung Seehausen
Gemarkungsschlüssel 5649
Lage Dohlenweg
Dohlenweg 22
Fläche 520 m²
Tatsächliche Nutzung 520 m² Wohnbaufläche

Nach der Fortführung

Flurstück 152/I
Gemarkung Seehausen
Gemarkungsschlüssel 5649
Lage Dohlenweg 22
Fläche 520 m²
Tatsächliche Nutzung 520 m² Wohnbaufläche

Fläche (gesamt) 520 m²
Flächendifferenz 0 m²



Kreis Kreisfreie Stadt Leipzig
Gemarkung Seehausen (5649)

Fortführungsnachweis 00484
Fortführungsfallnummer 37

Veränderung der Lage

Vor der Fortführung

Grundbuchbezirk Seehausen
Grundbuchblatt 118
Laufende Nummer 1
Flurstück 152/m
Gemarkung Seehausen
Gemarkungsschlüssel 5649
Lage Dohlenweg
Dohlenweg 24
Fläche 520 m²
Tatsächliche Nutzung 520 m² Wohnbaufläche

Nach der Fortführung

Flurstück 152/m
Gemarkung Seehausen
Gemarkungsschlüssel 5649
Lage Dohlenweg 24
Fläche 520 m²
Tatsächliche Nutzung 520 m² Wohnbaufläche

Fläche (gesamt) 520 m²
Flächendifferenz 0 m²



Kreis Kreisfreie Stadt Leipzig
Gemarkung Seehausen (5649)

Fortführungsnachweis 00484
Fortführungsfallnummer 38

Veränderung der Lage

Vor der Fortführung

Grundbuchbezirk Seehausen
Grundbuchblatt 108
Laufende Nummer 1
Flurstück 152/o
Gemarkung Seehausen
Gemarkungsschlüssel 5649
Lage Dohlenweg
Dohlenweg 28
Fläche 510 m²
Tatsächliche Nutzung 510 m² Wohnbaufläche

Nach der Fortführung

Flurstück 152/o
Gemarkung Seehausen
Gemarkungsschlüssel 5649
Lage Dohlenweg 28
Fläche 510 m²
Tatsächliche Nutzung 510 m² Wohnbaufläche

Fläche (gesamt) 510 m²
Flächendifferenz 0 m²



Vermessungsverwaltung des Freistaates Sachsen

Kreisfreie Stadt Leipzig
Burgplatz 1
04109 Leipzig

Auszug aus dem Liegenschaftskataster

Fortführungsnachweis

Erstellt am 01.02.2021

Kreis Kreisfreie Stadt Leipzig
Gemarkung Seehausen (5649)

Fortführungsnachweis 00484
Fortführungsfallnummer 39

Veränderung der tatsächlichen Nutzung mit Änderung der Wirtschaftsart

Veränderung der tatsächlichen Nutzung ohne Änderung der Wirtschaftsart

Vor der Fortführung

Grundbuchbezirk	Seehausen
Grundbuchblatt	579
Laufende Nummer	8
Flurstück	267
Gemarkung	Seehausen
Gemarkungsschlüssel	5649
Lage	ohne Lage
Fläche	377 m ²
Tatsächliche Nutzung	377 m ² Straßenverkehr

Nach der Fortführung

Flurstück	267
Gemarkung	Seehausen
Gemarkungsschlüssel	5649
Lage	ohne Lage
Fläche	377 m ²
Tatsächliche Nutzung	178 m ² Landwirtschaft 199 m ² Weg
Fläche (gesamt)	377 m ²
Flächendifferenz	0 m ²



Kreis Kreisfreie Stadt Leipzig
Gemarkung Seehausen (5649)

Fortführungsnachweis 00484
Fortführungsfallnummer 40

Veränderung der tatsächlichen Nutzung mit Änderung der Wirtschaftsart

Vor der Fortführung

Grundbuchbezirk	Seehausen
Grundbuchblatt	228
Laufende Nummer	1
Flurstück	268
Gemarkung	Seehausen
Gemarkungsschlüssel	5649
Lage	ohne Lage
Fläche	424 m ²
Tatsächliche Nutzung	424 m ² Landwirtschaft

Nach der Fortführung

Flurstück	268
Gemarkung	Seehausen
Gemarkungsschlüssel	5649
Lage	ohne Lage
Fläche	424 m ²
Tatsächliche Nutzung	424 m ² Sport-, Freizeit-, und Erholungsfläche
Fläche (gesamt)	424 m ²
Flächendifferenz	0 m ²



Kreis Kreisfreie Stadt Leipzig
Gemarkung Seehausen (5649)

Fortführungsnachweis 00484
Fortführungsfallnummer 41

Veränderung der Lage

Veränderung der tatsächlichen Nutzung mit Änderung der Wirtschaftsart

Vor der Fortführung

Grundbuchbezirk Seehausen
Grundbuchblatt 237
Laufende Nummer 1
Flurstück 277
Gemarkung Seehausen
Gemarkungsschlüssel 5649
Lage Seehausener Allee
Fläche 551 m²
Tatsächliche Nutzung 551 m² Landwirtschaft

Nach der Fortführung

Flurstück 277
Gemarkung Seehausen
Gemarkungsschlüssel 5649
Lage ohne Lage
Fläche 551 m²
Tatsächliche Nutzung 551 m² Sport-, Freizeit-, und Erholungsfläche

Fläche (gesamt) 551 m²
Flächendifferenz 0 m²



Kreis Kreisfreie Stadt Leipzig
Gemarkung Seehausen (5649)

Fortführungsnachweis 00484
Fortführungsfallnummer 42

Veränderung der Lage

Veränderung der tatsächlichen Nutzung mit Änderung der Wirtschaftsart

Vor der Fortführung

Grundbuchbezirk	Seehausen
Grundbuchblatt	238
Laufende Nummer	1
Flurstück	278
Gemarkung	Seehausen
Gemarkungsschlüssel	5649
Lage	Seehausener Allee
Fläche	551 m ²
Tatsächliche Nutzung	551 m ² Landwirtschaft

Nach der Fortführung

Flurstück	278
Gemarkung	Seehausen
Gemarkungsschlüssel	5649
Lage	ohne Lage
Fläche	551 m ²
Tatsächliche Nutzung	551 m ² Sport-, Freizeit-, und Erholungsfläche
Fläche (gesamt)	551 m ²
Flächendifferenz	0 m ²



Vermessungsverwaltung des Freistaates Sachsen

Kreisfreie Stadt Leipzig
Burgplatz 1
04109 Leipzig

Auszug aus dem Liegenschaftskataster

Fortführungsnachweis

Erstellt am 01.02.2021

Kreis Kreisfreie Stadt Leipzig
Gemarkung Seehausen (5649)

Fortführungsnachweis 00484
Fortführungsfallnummer 43

Veränderung der Lage

Veränderung der tatsächlichen Nutzung mit Änderung der Wirtschaftsart

Vor der Fortführung

Grundbuchbezirk Seehausen
Grundbuchblatt 401
Laufende Nummer 1
Flurstück 279/1
Gemarkung Seehausen
Gemarkungsschlüssel 5649
Lage Seehausener Allee
Fläche 531 m²
Tatsächliche Nutzung 531 m² Landwirtschaft

Nach der Fortführung

Flurstück 279/1
Gemarkung Seehausen
Gemarkungsschlüssel 5649
Lage Seehausener Allee 4
Fläche 531 m²
Tatsächliche Nutzung 531 m² Wohnbaufläche

Fläche (gesamt) 531 m²
Flächendifferenz 0 m²



Kreis Kreisfreie Stadt Leipzig
Gemarkung Seehausen (5649)

Fortführungsnachweis 00484
Fortführungsfallnummer 44

Veränderung der tatsächlichen Nutzung ohne Änderung der Wirtschaftsart

Vor der Fortführung

Grundbuchbezirk	Seehausen
Grundbuchblatt	971
Laufende Nummer	2
Flurstück	280/2
Gemarkung	Seehausen
Gemarkungsschlüssel	5649
Lage	Seehausener Allee
Fläche	37 m ²
Tatsächliche Nutzung	37 m ² Straßenverkehr

Nach der Fortführung

Flurstück	280/2
Gemarkung	Seehausen
Gemarkungsschlüssel	5649
Lage	Seehausener Allee
Fläche	37 m ²
Tatsächliche Nutzung	17 m ² Weg 20 m ² Straßenverkehr
Fläche (gesamt)	37 m ²
Flächendifferenz	0 m ²



Vermessungsverwaltung des Freistaates Sachsen

Kreisfreie Stadt Leipzig
Burgplatz 1
04109 Leipzig

Auszug aus dem Liegenschaftskataster

Fortführungsnachweis

Erstellt am 01.02.2021

Kreis Kreisfreie Stadt Leipzig
Gemarkung Seehausen (5649)

Fortführungsnachweis 00484
Fortführungsfallnummer 45

Veränderung der Lage

Veränderung der tatsächlichen Nutzung ohne Änderung der Wirtschaftsart

Vor der Fortführung

Grundbuchbezirk Seehausen
Grundbuchblatt 127
Laufende Nummer 1
Flurstück 319
Gemarkung Seehausen
Gemarkungsschlüssel 5649
Lage ohne Lage
Fläche 57 m²
Tatsächliche Nutzung 57 m² Wohnbaufläche

Nach der Fortführung

Flurstück 319
Gemarkung Seehausen
Gemarkungsschlüssel 5649
Lage Messe-Allee 2
Fläche 57 m²
Tatsächliche Nutzung 57 m² Handel und Dienstleistung

Fläche (gesamt) 57 m²
Flächendifferenz 0 m²



Kreis Kreisfreie Stadt Leipzig
Gemarkung Seehausen (5649)

Fortführungsnachweis 00484
Fortführungsfallnummer 46

Veränderung der Lage

Veränderung der tatsächlichen Nutzung ohne Änderung der Wirtschaftsart

Vor der Fortführung

Grundbuchbezirk Seehausen
Grundbuchblatt 611
Laufende Nummer 2
Flurstück 342
Gemarkung Seehausen
Gemarkungsschlüssel 5649
Lage Alte Dübener Landstraße
Fläche 77 m²
Tatsächliche Nutzung 77 m² Wohnbaufläche

Nach der Fortführung

Flurstück 342
Gemarkung Seehausen
Gemarkungsschlüssel 5649
Lage Messe-Allee 2
Fläche 77 m²
Tatsächliche Nutzung 77 m² Handel und Dienstleistung

Fläche (gesamt) 77 m²
Flächendifferenz 0 m²



Kreis Kreisfreie Stadt Leipzig
Gemarkung Seehausen (5649)

Fortführungsnachweis 00484
Fortführungsfallnummer 47

Veränderung der Lage

Veränderung der tatsächlichen Nutzung ohne Änderung der Wirtschaftsart

Vor der Fortführung

Grundbuchbezirk Seehausen
Grundbuchblatt 870
Laufende Nummer 1
Flurstück 345
Gemarkung Seehausen
Gemarkungsschlüssel 5649
Lage Alte Dübener Landstraße
Fläche 16 m²
Tatsächliche Nutzung 16 m² Wohnbaufläche

Nach der Fortführung

Flurstück 345
Gemarkung Seehausen
Gemarkungsschlüssel 5649
Lage ohne Lage
Fläche 16 m²
Tatsächliche Nutzung 16 m² Handel und Dienstleistung

Fläche (gesamt) 16 m²
Flächendifferenz 0 m²



Kreis Kreisfreie Stadt Leipzig
Gemarkung Seehausen (5649)

Fortführungsnachweis 00484
Fortführungsfallnummer 48

Veränderung der Lage

Veränderung der tatsächlichen Nutzung mit Änderung der Wirtschaftsart

Vor der Fortführung

Grundbuchbezirk Seehausen
Grundbuchblatt 870
Laufende Nummer 1
Flurstück 346/2
Gemarkung Seehausen
Gemarkungsschlüssel 5649
Lage Alte Dübener Landstraße
Fläche 1 m²
Tatsächliche Nutzung 1 m² Straßenverkehr

Nach der Fortführung

Flurstück 346/2
Gemarkung Seehausen
Gemarkungsschlüssel 5649
Lage ohne Lage
Fläche 1 m²
Tatsächliche Nutzung 1 m² Handel und Dienstleistung

Fläche (gesamt) 1 m²
Flächendifferenz 0 m²



Kreis Kreisfreie Stadt Leipzig
Gemarkung Seehausen (5649)

Fortführungsnachweis 00484
Fortführungsfallnummer 49

Veränderung der Lage

Veränderung der tatsächlichen Nutzung mit Änderung der Wirtschaftsart

Vor der Fortführung

Grundbuchbezirk Seehausen
Grundbuchblatt 390
Laufende Nummer 11
Flurstück 356/3
Gemarkung Seehausen
Gemarkungsschlüssel 5649
Lage Seehausener Allee
Fläche 573 m²
Tatsächliche Nutzung 573 m² Straßenverkehr

Nach der Fortführung

Flurstück 356/3
Gemarkung Seehausen
Gemarkungsschlüssel 5649
Lage ohne Lage
Fläche 573 m²
Tatsächliche Nutzung 469 m² Grünanlage
104 m² Straßenverkehr

Fläche (gesamt) 573 m²
Flächendifferenz 0 m²



Vermessungsverwaltung des Freistaates Sachsen

Kreisfreie Stadt Leipzig
Burgplatz 1
04109 Leipzig

Auszug aus dem Liegenschaftskataster

Fortführungsnachweis

Erstellt am 01.02.2021

Kreis Kreisfreie Stadt Leipzig
Gemarkung Seehausen (5649)

Fortführungsnachweis 00484
Fortführungsfallnummer 50

Veränderung der Lage

Veränderung der tatsächlichen Nutzung mit Änderung der Wirtschaftsart

Vor der Fortführung

Grundbuchbezirk Seehausen
Grundbuchblatt 390
Laufende Nummer 11
Flurstück 356/4
Gemarkung Seehausen
Gemarkungsschlüssel 5649
Lage Seehausener Allee
Fläche 820 m²
Tatsächliche Nutzung 820 m² Unland / Vegetationslose Fläche

Nach der Fortführung

Flurstück 356/4
Gemarkung Seehausen
Gemarkungsschlüssel 5649
Lage ohne Lage
Fläche 820 m²
Tatsächliche Nutzung 820 m² Sport-, Freizeit-, und Erholungsfläche

Fläche (gesamt) 820 m²
Flächendifferenz 0 m²



Kreis Kreisfreie Stadt Leipzig
Gemarkung Seehausen (5649)

Fortführungsnachweis 00484
Fortführungsfallnummer 51

Veränderung der Lage

Veränderung der tatsächlichen Nutzung mit Änderung der Wirtschaftsart

Veränderung der tatsächlichen Nutzung ohne Änderung der Wirtschaftsart

Vor der Fortführung

Grundbuchbezirk Seehausen
Grundbuchblatt 390
Laufende Nummer 11
Flurstück 356/5
Gemarkung Seehausen
Gemarkungsschlüssel 5649
Lage Dübener Landstraße
Fläche 2518 m²
Tatsächliche Nutzung 2518 m² Straßenverkehr

Nach der Fortführung

Flurstück 356/5
Gemarkung Seehausen
Gemarkungsschlüssel 5649
Lage ohne Lage
Fläche 2518 m²
Tatsächliche Nutzung 317 m² Grünanlage
95 m² Grünanlage
30 m² Straßenverkehr
114 m² Straßenverkehr
141 m² Straßenverkehr
1821 m² Bahnverkehr

Fläche (gesamt) 2518 m²
Flächendifferenz 0 m²



Kreis Kreisfreie Stadt Leipzig
Gemarkung Seehausen (5649)

Fortführungsnachweis 00484
Fortführungsfallnummer 52

Veränderung der Lage

Veränderung der tatsächlichen Nutzung mit Änderung der Wirtschaftsart

Veränderung der tatsächlichen Nutzung ohne Änderung der Wirtschaftsart

Vor der Fortführung

Grundbuchbezirk	Seehausen
Grundbuchblatt	870
Laufende Nummer	1
Flurstück	364/1
Gemarkung	Seehausen
Gemarkungsschlüssel	5649
Lage	Alte Dübener Landstraße
Fläche	221 m ²
Tatsächliche Nutzung	221 m ² Straßenverkehr

Nach der Fortführung

Flurstück	364/1
Gemarkung	Seehausen
Gemarkungsschlüssel	5649
Lage	ohne Lage
Fläche	221 m ²
Tatsächliche Nutzung	181 m ² Grünanlage 27 m ² Straßenverkehr 13 m ² Bahnverkehr
Fläche (gesamt)	221 m ²
Flächendifferenz	0 m ²



Kreis Kreisfreie Stadt Leipzig
Gemarkung Seehausen (5649)

Fortführungsnachweis 00484
Fortführungsfallnummer 53

Veränderung der Lage

Veränderung der tatsächlichen Nutzung mit Änderung der Wirtschaftsart

Veränderung der tatsächlichen Nutzung ohne Änderung der Wirtschaftsart

Vor der Fortführung

Grundbuchbezirk Seehausen
Grundbuchblatt 870
Laufende Nummer 1
Flurstück 365/6
Gemarkung Seehausen
Gemarkungsschlüssel 5649
Lage Alte Dübener Landstraße
Fläche 526 m²
Tatsächliche Nutzung 526 m² Straßenverkehr

Nach der Fortführung

Flurstück 365/6
Gemarkung Seehausen
Gemarkungsschlüssel 5649
Lage ohne Lage
Fläche 526 m²
Tatsächliche Nutzung 52 m² Straßenverkehr
401 m² Grünanlage
73 m² Bahnverkehr

Fläche (gesamt) 526 m²
Flächendifferenz 0 m²



Kreis Kreisfreie Stadt Leipzig
Gemarkung Seehausen (5649)

Fortführungsnachweis 00484
Fortführungsfallnummer 54

Veränderung der Lage

Veränderung der tatsächlichen Nutzung mit Änderung der Wirtschaftsart

Vor der Fortführung

Grundbuchbezirk Seehausen
Grundbuchblatt 129
Laufende Nummer 1
Flurstück 366
Gemarkung Seehausen
Gemarkungsschlüssel 5649
Lage ohne Lage
Fläche 35 m²
Tatsächliche Nutzung 35 m² Wohnbaufläche

Nach der Fortführung

Flurstück 366
Gemarkung Seehausen
Gemarkungsschlüssel 5649
Lage Seehausener Allee
Fläche 35 m²
Tatsächliche Nutzung 35 m² Straßenverkehr

Fläche (gesamt) 35 m²
Flächendifferenz 0 m²



Kreis Kreisfreie Stadt Leipzig
Gemarkung Seehausen (5649)

Fortführungsnachweis 00484
Fortführungsfallnummer 55

Veränderung der Lage

Veränderung der tatsächlichen Nutzung mit Änderung der Wirtschaftsart

Vor der Fortführung

Grundbuchbezirk	Seehausen
Grundbuchblatt	129
Laufende Nummer	2
Flurstück	367
Gemarkung	Seehausen
Gemarkungsschlüssel	5649
Lage	ohne Lage
Fläche	128 m ²
Tatsächliche Nutzung	128 m ² Wohnbaufläche

Nach der Fortführung

Flurstück	367
Gemarkung	Seehausen
Gemarkungsschlüssel	5649
Lage	Seehausener Allee
Fläche	128 m ²
Tatsächliche Nutzung	128 m ² Straßenverkehr
Fläche (gesamt)	128 m ²
Flächendifferenz	0 m ²



Kreis Kreisfreie Stadt Leipzig
Gemarkung Seehausen (5649)

Fortführungsnachweis 00484
Fortführungsfallnummer 56

Veränderung der Lage

Veränderung der tatsächlichen Nutzung mit Änderung der Wirtschaftsart

Vor der Fortführung

Grundbuchbezirk Seehausen
Grundbuchblatt 611
Laufende Nummer 20
Flurstück 370/8
Gemarkung Seehausen
Gemarkungsschlüssel 5649
Lage Handelsring 2
Messe-Allee 1
Seehausener Allee 2
Fläche 668069 m²
Tatsächliche Nutzung 668069 m² Handel und
Dienstleistung

Nach der Fortführung

Flurstück 370/8
Gemarkung Seehausen
Gemarkungsschlüssel 5649
Lage Messe-Allee 1
Seehausener Allee 2
Fläche 668069 m²
Tatsächliche Nutzung 394444 m² Handel und
Dienstleistung
88017 m² Platz
121058 m² Platz
64550 m² Grünanlage

Fläche (gesamt) 668069 m²
Flächendifferenz 0 m²



Vermessungsverwaltung des Freistaates Sachsen

Kreisfreie Stadt Leipzig
Burgplatz 1
04109 Leipzig

Auszug aus dem Liegenschaftskataster

Fortführungsnachweis

Erstellt am 01.02.2021

Kreis Kreisfreie Stadt Leipzig
Gemarkung Seehausen (5649)

Fortführungsnachweis 00484
Fortführungsfallnummer 57

Veränderung der tatsächlichen Nutzung mit Änderung der Wirtschaftsart

Vor der Fortführung

Grundbuchbezirk	Seehausen
Grundbuchblatt	868
Laufende Nummer	3
Flurstück	371/12
Gemarkung	Seehausen
Gemarkungsschlüssel	5649
Lage	ohne Lage
Fläche	8044 m ²
Tatsächliche Nutzung	8044 m ² Grünanlage

Nach der Fortführung

Flurstück	371/12
Gemarkung	Seehausen
Gemarkungsschlüssel	5649
Lage	ohne Lage
Fläche	8044 m ²
Tatsächliche Nutzung	8044 m ² Landwirtschaft
Fläche (gesamt)	8044 m ²
Flächendifferenz	0 m ²



Kreis Kreisfreie Stadt Leipzig
Gemarkung Seehausen (5649)

Fortführungsnachweis 00484
Fortführungsfallnummer 58

Veränderung der Lage

Veränderung der tatsächlichen Nutzung mit Änderung der Wirtschaftsart

Vor der Fortführung

Grundbuchbezirk Seehausen
Grundbuchblatt 365
Laufende Nummer 12
Flurstück 374/6
Gemarkung Seehausen
Gemarkungsschlüssel 5649
Lage Seehausener Allee
Fläche 36 m²
Tatsächliche Nutzung 36 m² Unland / Vegetationslose Fläche

Nach der Fortführung

Flurstück 374/6
Gemarkung Seehausen
Gemarkungsschlüssel 5649
Lage ohne Lage
Fläche 36 m²
Tatsächliche Nutzung 36 m² Sport-, Freizeit-, und Erholungsfläche

Fläche (gesamt) 36 m²
Flächendifferenz 0 m²



Kreis Kreisfreie Stadt Leipzig
Gemarkung Seehausen (5649)

Fortführungsnachweis 00484
Fortführungsfallnummer 59

Veränderung der Lage

Veränderung der tatsächlichen Nutzung mit Änderung der Wirtschaftsart

Veränderung der tatsächlichen Nutzung ohne Änderung der Wirtschaftsart

Vor der Fortführung

Grundbuchbezirk Seehausen
Grundbuchblatt 365
Laufende Nummer 12
Flurstück 374/7
Gemarkung Seehausen
Gemarkungsschlüssel 5649
Lage Alte Dübener Landstraße
Seehausener Allee
Fläche 37796 m²
Tatsächliche Nutzung 37796 m² Straßenverkehr

Nach der Fortführung

Flurstück 374/7
Gemarkung Seehausen
Gemarkungsschlüssel 5649
Lage ohne Lage
Fläche 37796 m²
Tatsächliche Nutzung 4131 m² Grünanlage
4669 m² Grünanlage
1877 m² Grünanlage
96 m² Grünanlage
14174 m² Straßenverkehr
8206 m² Bahnverkehr
4643 m² Grünanlage

Fläche (gesamt) 37796 m²
Flächendifferenz 0 m²



Kreis Kreisfreie Stadt Leipzig
Gemarkung Seehausen (5649)

Fortführungsnachweis 00484
Fortführungsfallnummer 60

Veränderung der Lage

Veränderung der tatsächlichen Nutzung mit Änderung der Wirtschaftsart

Vor der Fortführung

Grundbuchbezirk Seehausen
Grundbuchblatt 611
Laufende Nummer 4
Flurstück 375/3
Gemarkung Seehausen
Gemarkungsschlüssel 5649
Lage Handelsring
Fläche 4057 m²
Tatsächliche Nutzung 4057 m² Handel und
Dienstleistung

Nach der Fortführung

Flurstück 375/3
Gemarkung Seehausen
Gemarkungsschlüssel 5649
Lage ohne Lage
Fläche 4057 m²
Tatsächliche Nutzung 2305 m² Platz
1271 m² Platz
481 m² Grünanlage

Fläche (gesamt) 4057 m²
Flächendifferenz 0 m²



Kreis Kreisfreie Stadt Leipzig
Gemarkung Seehausen (5649)

Fortführungsnachweis 00484
Fortführungsfallnummer 61

Veränderung der Lage

Veränderung der tatsächlichen Nutzung mit Änderung der Wirtschaftsart

Vor der Fortführung

Grundbuchbezirk Seehausen
Grundbuchblatt 611
Laufende Nummer 4
Flurstück 375/4
Gemarkung Seehausen
Gemarkungsschlüssel 5649
Lage Handelsring
Fläche 145 m²
Tatsächliche Nutzung 145 m² Handel und Dienstleistung

Nach der Fortführung

Flurstück 375/4
Gemarkung Seehausen
Gemarkungsschlüssel 5649
Lage ohne Lage
Fläche 145 m²
Tatsächliche Nutzung 145 m² Platz
Fläche (gesamt) 145 m²
Flächendifferenz 0 m²



Kreis Kreisfreie Stadt Leipzig
Gemarkung Seehausen (5649)

Fortführungsnachweis 00484
Fortführungsfallnummer 62

Veränderung der Lage

Vor der Fortführung

Grundbuchbezirk Seehausen
Grundbuchblatt 1049
Laufende Nummer 1
Flurstück 377/2
Gemarkung Seehausen
Gemarkungsschlüssel 5649
Lage Messe-Allee
Fläche 6 m²
Tatsächliche Nutzung 6 m² Handel und Dienstleistung

Nach der Fortführung

Flurstück 377/2
Gemarkung Seehausen
Gemarkungsschlüssel 5649
Lage Messe-Allee 2
Fläche 6 m²
Tatsächliche Nutzung 6 m² Handel und Dienstleistung

Fläche (gesamt) 6 m²
Flächendifferenz 0 m²



Kreis Kreisfreie Stadt Leipzig
Gemarkung Seehausen (5649)

Fortführungsnachweis 00484
Fortführungsfallnummer 63

Veränderung der Lage

Veränderung der tatsächlichen Nutzung mit Änderung der Wirtschaftsart

Vor der Fortführung

Grundbuchbezirk Seehausen
Grundbuchblatt 865
Laufende Nummer 5
Flurstück 381/7
Gemarkung Seehausen
Gemarkungsschlüssel 5649
Lage Handelsstraße
Fläche 27 m²
Tatsächliche Nutzung 27 m² Wohnbaufläche

Nach der Fortführung

Flurstück 381/7
Gemarkung Seehausen
Gemarkungsschlüssel 5649
Lage ohne Lage
Fläche 27 m²
Tatsächliche Nutzung 27 m² Sport-, Freizeit-, und Erholungsfläche

Fläche (gesamt) 27 m²
Flächendifferenz 0 m²



Kreis Kreisfreie Stadt Leipzig
Gemarkung Seehausen (5649)

Fortführungsnachweis 00484
Fortführungsfallnummer 64

Veränderung der Lage

Veränderung der tatsächlichen Nutzung mit Änderung der Wirtschaftsart

Vor der Fortführung

Grundbuchbezirk Seehausen
Grundbuchblatt 745
Laufende Nummer 13
Flurstück 382/9
Gemarkung Seehausen
Gemarkungsschlüssel 5649
Lage Handelsstraße
Fläche 28421 m²
Tatsächliche Nutzung 28421 m² Handel und
Dienstleistung

Nach der Fortführung

Flurstück 382/9
Gemarkung Seehausen
Gemarkungsschlüssel 5649
Lage ohne Lage
Fläche 28421 m²
Tatsächliche Nutzung 28421 m² Sport-, Freizeit-, und
Erholungsfläche

Fläche (gesamt) 28421 m²
Flächendifferenz 0 m²



Kreis Kreisfreie Stadt Leipzig
Gemarkung Seehausen (5649)

Fortführungsnachweis 00484
Fortführungsfallnummer 65

Veränderung der Lage

Veränderung der tatsächlichen Nutzung mit Änderung der Wirtschaftsart

Vor der Fortführung

Grundbuchbezirk Seehausen
Grundbuchblatt 615
Laufende Nummer 7
Flurstück 385/3
Gemarkung Seehausen
Gemarkungsschlüssel 5649
Lage An der Autobahn
Fläche 10403 m²
Tatsächliche Nutzung 10403 m² Handel und
Dienstleistung

Nach der Fortführung

Flurstück 385/3
Gemarkung Seehausen
Gemarkungsschlüssel 5649
Lage ohne Lage
Fläche 10403 m²
Tatsächliche Nutzung 10403 m² Sport-, Freizeit-, und
Erholungsfläche

Fläche (gesamt) 10403 m²
Flächendifferenz 0 m²



Kreis Kreisfreie Stadt Leipzig
Gemarkung Seehausen (5649)

Fortführungsnachweis 00484
Fortführungsfallnummer 66

Veränderung der Lage

Veränderung der tatsächlichen Nutzung mit Änderung der Wirtschaftsart

Vor der Fortführung

Grundbuchbezirk Seehausen
Grundbuchblatt 1060
Laufende Nummer 1
Flurstück 386/5
Gemarkung Seehausen
Gemarkungsschlüssel 5649
Lage An der Autobahn
Fläche 25952 m²
Tatsächliche Nutzung 25952 m² Handel und
Dienstleistung

Nach der Fortführung

Flurstück 386/5
Gemarkung Seehausen
Gemarkungsschlüssel 5649
Lage ohne Lage
Fläche 25952 m²
Tatsächliche Nutzung 25952 m² Sport-, Freizeit-, und
Erholungsfläche

Fläche (gesamt) 25952 m²
Flächendifferenz 0 m²



Kreis Kreisfreie Stadt Leipzig
Gemarkung Seehausen (5649)

Fortführungsnachweis 00484
Fortführungsfallnummer 67

Veränderung der Lage

Vor der Fortführung

Grundbuchbezirk Seehausen
Grundbuchblatt 620
Laufende Nummer 1
Flurstück 390
Gemarkung Seehausen
Gemarkungsschlüssel 5649
Lage Walter-Köhn-Straße 2a
Walter-Köhn-Straße 2d
Fläche 11918 m²
Tatsächliche Nutzung 11918 m² Industrie und Gewerbe

Nach der Fortführung

Flurstück 390
Gemarkung Seehausen
Gemarkungsschlüssel 5649
Lage Walter-Köhn-Straße 2a
Walter-Köhn-Straße 2b
Walter-Köhn-Straße 2c
Walter-Köhn-Straße 2d
Fläche 11918 m²
Tatsächliche Nutzung 11918 m² Industrie und Gewerbe

Fläche (gesamt) 11918 m²
Flächendifferenz 0 m²



Vermessungsverwaltung des Freistaates Sachsen

Kreisfreie Stadt Leipzig
Burgplatz 1
04109 Leipzig

Auszug aus dem Liegenschaftskataster

Fortführungsnachweis

Erstellt am 01.02.2021

Kreis Kreisfreie Stadt Leipzig
Gemarkung Seehausen (5649)

Fortführungsnachweis 00484
Fortführungsfallnummer 68

Veränderung der Lage

Veränderung der tatsächlichen Nutzung mit Änderung der Wirtschaftsart

Vor der Fortführung

Grundbuchbezirk Seehausen
Grundbuchblatt 1155
Laufende Nummer 1
Flurstück 397/4
Gemarkung Seehausen
Gemarkungsschlüssel 5649
Lage An der Passage
Fläche 816 m²
Tatsächliche Nutzung 816 m² Straßenverkehr

Nach der Fortführung

Flurstück 397/4
Gemarkung Seehausen
Gemarkungsschlüssel 5649
Lage Handelsstraße 3
Fläche 816 m²
Tatsächliche Nutzung 816 m² Handel und Dienstleistung

Fläche (gesamt) 816 m²
Flächendifferenz 0 m²



Vermessungsverwaltung des Freistaates Sachsen

Kreisfreie Stadt Leipzig

Burgplatz 1
04109 Leipzig

Auszug aus dem Liegenschaftskataster

Fortführungsnachweis

Erstellt am 01.02.2021

Kreis Kreisfreie Stadt Leipzig

Gemarkung Seehausen (5649)

Fortführungsnachweis 00484

Fortführungsfallnummer 69

Veränderung der Lage

Veränderung der tatsächlichen Nutzung mit Änderung der Wirtschaftsart

Vor der Fortführung

Grundbuchbezirk	Seehausen
Grundbuchblatt	1155
Laufende Nummer	2
Flurstück	397/7
Gemarkung	Seehausen
Gemarkungsschlüssel	5649
Lage	Seehausener Allee
Fläche	86 m ²
Tatsächliche Nutzung	86 m ² Straßenverkehr

Nach der Fortführung

Flurstück	397/7
Gemarkung	Seehausen
Gemarkungsschlüssel	5649
Lage	Handelsstraße 3
Fläche	86 m ²
Tatsächliche Nutzung	86 m ² Handel und Dienstleistung
Fläche (gesamt)	86 m ²
Flächendifferenz	0 m ²



Kreis Kreisfreie Stadt Leipzig
Gemarkung Seehausen (5649)

Fortführungsnachweis 00484
Fortführungsfallnummer 70

Veränderung der Lage

Veränderung der tatsächlichen Nutzung mit Änderung der Wirtschaftsart

Vor der Fortführung

Grundbuchbezirk Seehausen
Grundbuchblatt 747
Laufende Nummer 2
Flurstück 399/2
Gemarkung Seehausen
Gemarkungsschlüssel 5649
Lage Seehausener Allee
Fläche 438 m²
Tatsächliche Nutzung 438 m² Straßenverkehr

Nach der Fortführung

Flurstück 399/2
Gemarkung Seehausen
Gemarkungsschlüssel 5649
Lage ohne Lage
Fläche 438 m²
Tatsächliche Nutzung 125 m² Grünanlage
313 m² Straßenverkehr

Fläche (gesamt) 438 m²
Flächendifferenz 0 m²



Kreis Kreisfreie Stadt Leipzig
Gemarkung Seehausen (5649)

Fortführungsnachweis 00484
Fortführungsfallnummer 71

Veränderung der Lage

Veränderung der tatsächlichen Nutzung mit Änderung der Wirtschaftsart

Vor der Fortführung

Grundbuchbezirk Seehausen
Grundbuchblatt 747
Laufende Nummer 2
Flurstück 399/3
Gemarkung Seehausen
Gemarkungsschlüssel 5649
Lage Seehausener Allee
Fläche 24 m²
Tatsächliche Nutzung 24 m² Unland / Vegetationslose Fläche

Nach der Fortführung

Flurstück 399/3
Gemarkung Seehausen
Gemarkungsschlüssel 5649
Lage ohne Lage
Fläche 24 m²
Tatsächliche Nutzung 24 m² Sport-, Freizeit-, und Erholungsfläche

Fläche (gesamt) 24 m²
Flächendifferenz 0 m²



Vermessungsverwaltung des Freistaates Sachsen

Kreisfreie Stadt Leipzig
Burgplatz 1
04109 Leipzig

Auszug aus dem Liegenschaftskataster

Fortführungsnachweis

Erstellt am 01.02.2021

Kreis Kreisfreie Stadt Leipzig
Gemarkung Seehausen (5649)

Fortführungsnachweis 00484
Fortführungsfallnummer 72

Veränderung der Lage

Veränderung der tatsächlichen Nutzung mit Änderung der Wirtschaftsart

Vor der Fortführung

Grundbuchbezirk Seehausen
Grundbuchblatt 1001
Laufende Nummer 1
Flurstück 399/5
Gemarkung Seehausen
Gemarkungsschlüssel 5649
Lage Seehausener Allee
Fläche 460 m²
Tatsächliche Nutzung 460 m² Straßenverkehr

Nach der Fortführung

Flurstück 399/5
Gemarkung Seehausen
Gemarkungsschlüssel 5649
Lage ohne Lage
Fläche 460 m²
Tatsächliche Nutzung 460 m² Handel und Dienstleistung

Fläche (gesamt) 460 m²
Flächendifferenz 0 m²



Kreis Kreisfreie Stadt Leipzig
Gemarkung Seehausen (5649)

Fortführungsnachweis 00484
Fortführungsfallnummer 73

Veränderung der Lage

Veränderung der tatsächlichen Nutzung mit Änderung der Wirtschaftsart

Vor der Fortführung

Grundbuchbezirk Seehausen
Grundbuchblatt 359
Laufende Nummer 14
Flurstück 400/2
Gemarkung Seehausen
Gemarkungsschlüssel 5649
Lage Seehausener Allee
Fläche 442 m²
Tatsächliche Nutzung 442 m² Straßenverkehr

Nach der Fortführung

Flurstück 400/2
Gemarkung Seehausen
Gemarkungsschlüssel 5649
Lage ohne Lage
Fläche 442 m²
Tatsächliche Nutzung 442 m² Grünanlage

Fläche (gesamt) 442 m²
Flächendifferenz 0 m²



Kreis Kreisfreie Stadt Leipzig
Gemarkung Seehausen (5649)

Fortführungsnachweis 00484
Fortführungsfallnummer 74

Veränderung der Lage

Veränderung der tatsächlichen Nutzung mit Änderung der Wirtschaftsart

Vor der Fortführung

Grundbuchbezirk Seehausen
Grundbuchblatt 359
Laufende Nummer 14
Flurstück 400/3
Gemarkung Seehausen
Gemarkungsschlüssel 5649
Lage Seehausener Allee
Fläche 43783 m²
Tatsächliche Nutzung 43783 m² Handel und
Dienstleistung

Nach der Fortführung

Flurstück 400/3
Gemarkung Seehausen
Gemarkungsschlüssel 5649
Lage ohne Lage
Fläche 43783 m²
Tatsächliche Nutzung 43783 m² Sport-, Freizeit-, und
Erholungsfläche

Fläche (gesamt) 43783 m²
Flächendifferenz 0 m²



Kreis Kreisfreie Stadt Leipzig
Gemarkung Seehausen (5649)

Fortführungsnachweis 00484
Fortführungsfallnummer 75

Veränderung der Lage

Veränderung der tatsächlichen Nutzung mit Änderung der Wirtschaftsart

Vor der Fortführung

Grundbuchbezirk Seehausen
Grundbuchblatt 1192
Laufende Nummer 1
Flurstück 400/4
Gemarkung Seehausen
Gemarkungsschlüssel 5649
Lage Seehausener Allee
Fläche 12000 m²
Tatsächliche Nutzung 12000 m² Handel und
Dienstleistung

Nach der Fortführung

Flurstück 400/4
Gemarkung Seehausen
Gemarkungsschlüssel 5649
Lage ohne Lage
Fläche 12000 m²
Tatsächliche Nutzung 12000 m² Sport-, Freizeit-, und
Erholungsfläche

Fläche (gesamt) 12000 m²
Flächendifferenz 0 m²



Kreis Kreisfreie Stadt Leipzig
Gemarkung Seehausen (5649)

Fortführungsnachweis 00484
Fortführungsfallnummer 76

Veränderung der Lage

Veränderung der tatsächlichen Nutzung mit Änderung der Wirtschaftsart

Vor der Fortführung

Grundbuchbezirk Seehausen
Grundbuchblatt 1064
Laufende Nummer 3
Flurstück 401/1
Gemarkung Seehausen
Gemarkungsschlüssel 5649
Lage Seehausener Allee
Fläche 478 m²
Tatsächliche Nutzung 478 m² Grünanlage

Nach der Fortführung

Flurstück 401/1
Gemarkung Seehausen
Gemarkungsschlüssel 5649
Lage ohne Lage
Fläche 478 m²
Tatsächliche Nutzung 478 m² Handel und Dienstleistung

Fläche (gesamt) 478 m²
Flächendifferenz 0 m²



Kreis Kreisfreie Stadt Leipzig
Gemarkung Seehausen (5649)

Fortführungsnachweis 00484
Fortführungsfallnummer 77

Veränderung der Lage

Veränderung der tatsächlichen Nutzung mit Änderung der Wirtschaftsart

Vor der Fortführung

Grundbuchbezirk	Seehausen
Grundbuchblatt	748
Laufende Nummer	1
Flurstück	402
Gemarkung	Seehausen
Gemarkungsschlüssel	5649
Lage	Alte Dübener Landstraße
Fläche	12921 m ²
Tatsächliche Nutzung	12921 m ² Wohnbaufläche

Nach der Fortführung

Flurstück	402
Gemarkung	Seehausen
Gemarkungsschlüssel	5649
Lage	ohne Lage
Fläche	12921 m ²
Tatsächliche Nutzung	655 m ² Grünanlage 4592 m ² Grünanlage 1678 m ² Straßenverkehr 1316 m ² Straßenverkehr 4680 m ² Bahnverkehr
Fläche (gesamt)	12921 m ²
Flächendifferenz	0 m ²



Kreis Kreisfreie Stadt Leipzig
Gemarkung Seehausen (5649)

Fortführungsnachweis 00484
Fortführungsfallnummer 78

Veränderung der Lage

Veränderung der tatsächlichen Nutzung mit Änderung der Wirtschaftsart

Vor der Fortführung

Grundbuchbezirk Seehausen
Grundbuchblatt 607
Laufende Nummer 13
Flurstück 403/2
Gemarkung Seehausen
Gemarkungsschlüssel 5649
Lage An der Autobahn
Fläche 6202 m²
Tatsächliche Nutzung 6202 m² Handel und
Dienstleistung

Nach der Fortführung

Flurstück 403/2
Gemarkung Seehausen
Gemarkungsschlüssel 5649
Lage ohne Lage
Fläche 6202 m²
Tatsächliche Nutzung 6202 m² Sport-, Freizeit-, und
Erholungsfläche

Fläche (gesamt) 6202 m²
Flächendifferenz 0 m²



Vermessungsverwaltung des Freistaates Sachsen

Kreisfreie Stadt Leipzig
Burgplatz 1
04109 Leipzig

Auszug aus dem Liegenschaftskataster

Fortführungsnachweis

Erstellt am 01.02.2021

Kreis Kreisfreie Stadt Leipzig
Gemarkung Seehausen (5649)

Fortführungsnachweis 00484
Fortführungsfallnummer 79

Veränderung der tatsächlichen Nutzung ohne Änderung der Wirtschaftsart

Vor der Fortführung

Grundbuchbezirk	Seehausen
Grundbuchblatt	607
Laufende Nummer	19
Flurstück	403/7
Gemarkung	Seehausen
Gemarkungsschlüssel	5649
Lage	ohne Lage
Fläche	11 m ²
Tatsächliche Nutzung	11 m ² Straßenverkehr

Nach der Fortführung

Flurstück	403/7
Gemarkung	Seehausen
Gemarkungsschlüssel	5649
Lage	ohne Lage
Fläche	11 m ²
Tatsächliche Nutzung	11 m ² Platz
Fläche (gesamt)	11 m ²
Flächendifferenz	0 m ²



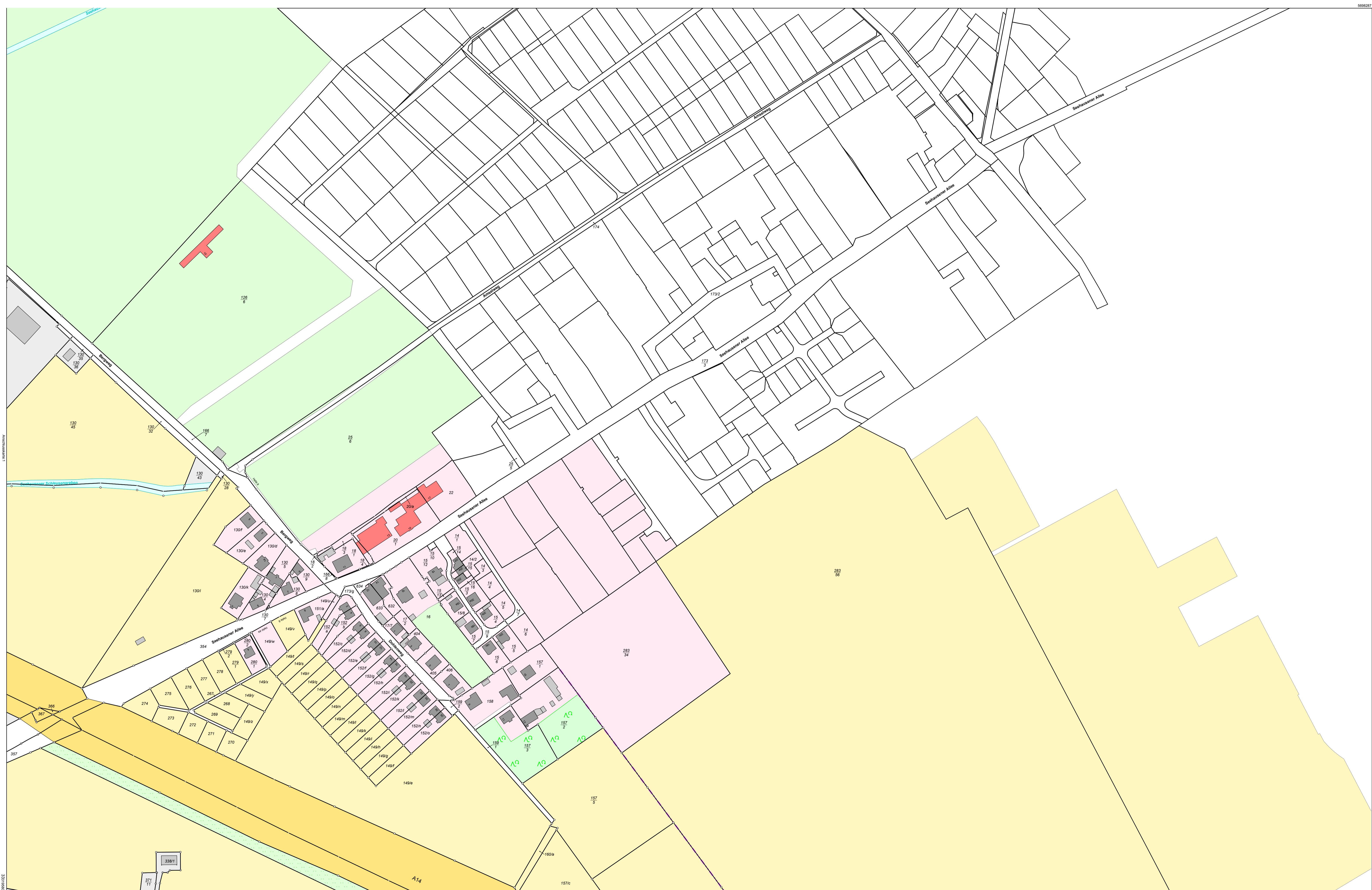
Messstab 1:1500
 0 15 30 45 Meter

Der Auszug aus dem Liegenschaftskataster ist zur Ernahme von Maßen, insbesondere von Grenzmaßen oder Grenzabständen nicht geeignet.



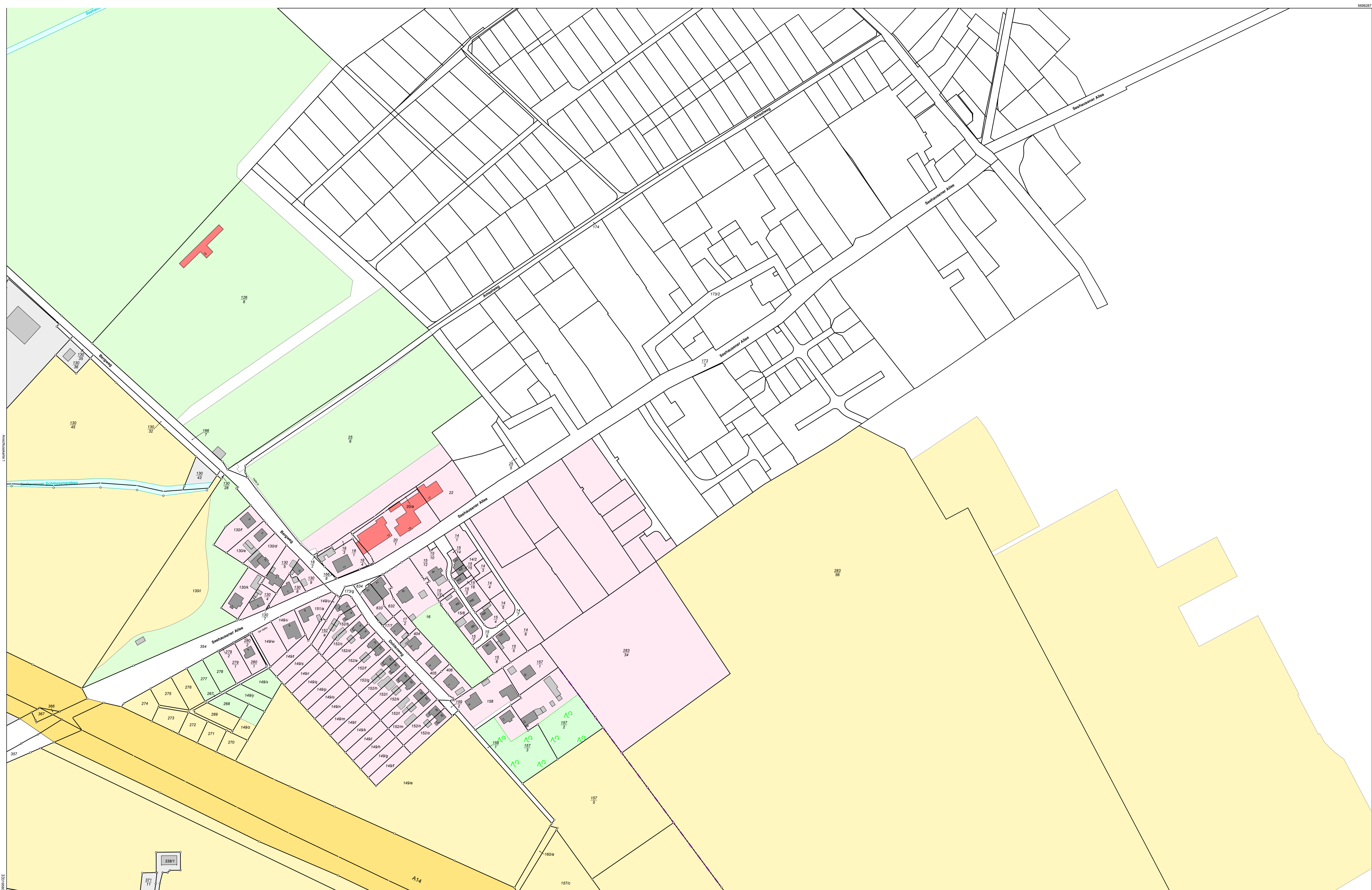
Messstab 1:1500
 0 15 30 45 Meter

Der Auszug aus dem Liegenschaftskataster ist zur Erhebung von Mäßen, insbesondere von Grenzmaßen oder Grenzabständen nicht geeignet.




Mastab 1:1500
 0 15 30 45
 Meter

Der Auszug aus dem Liegenschaftskataster ist zur Ernahme von Maßen, insbesondere von Grenzmaßen oder Grenzabständen nicht geeignet!



Mastab 1:1500
 0 15 30 45
 Meter

Der Auszug aus dem Liegenschaftskataster ist zur Ernahme von Maßen, insbesondere von Grenzmaßen oder Grenzabständen nicht geeignet!

 Vermessungsverwaltung des Freistaates Sachsen
 Kreisfreie Stadt Leipzig
 Burgplatz 1
 04109 Leipzig

Kreis Kreisfreie Stadt Leipzig
 Gemarkung Seehausen (5649)

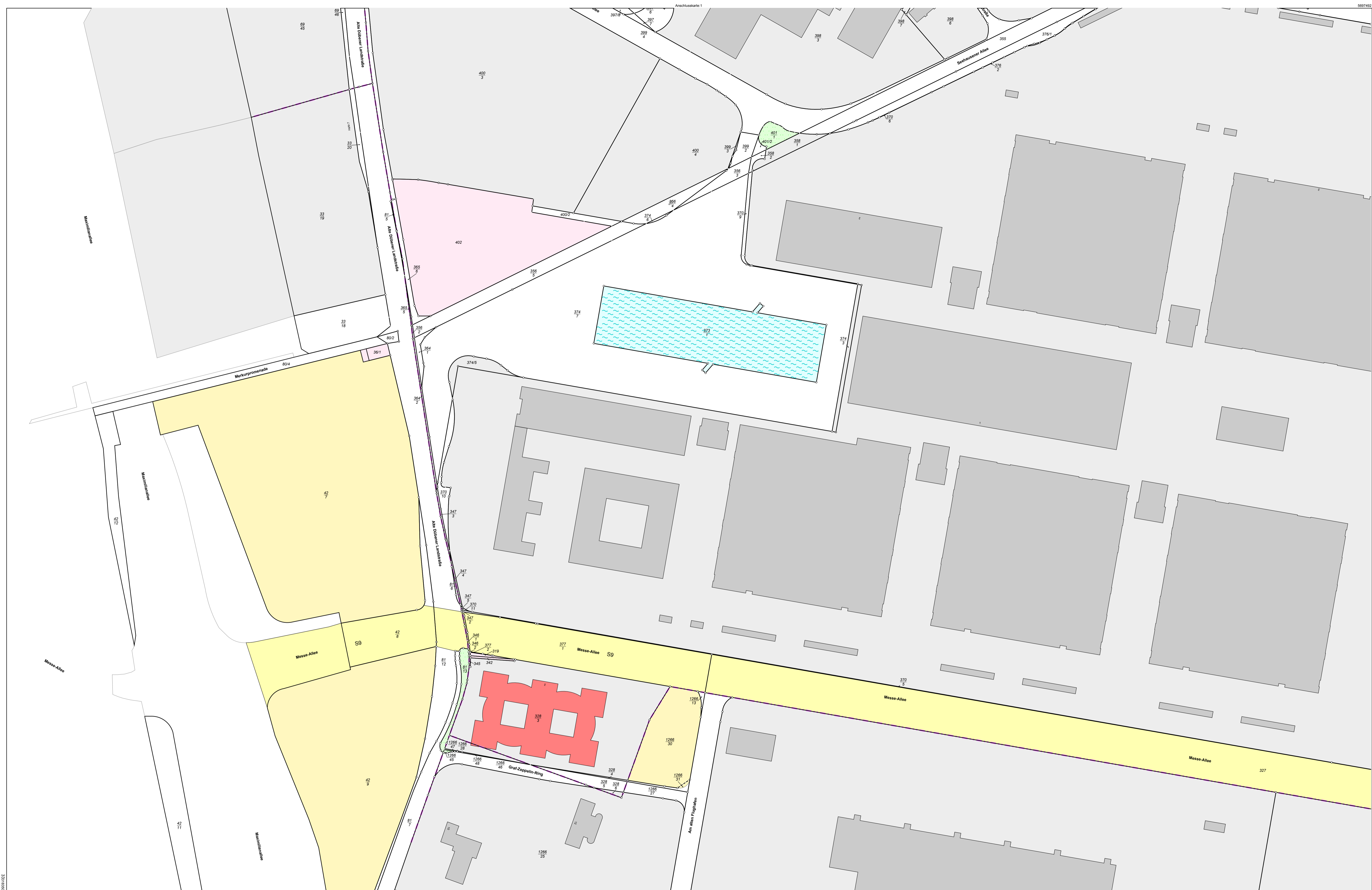
Auszug aus dem Liegenschaftskataster
 Fortführungsnachweis
 Karte nach der Fortführung
 Erstellt am 01.02.2021

Fortführungsnachweis 00484
 Seite 84 von 88

5697492

Anschlusskarte 4

Karte 2




5696997
 Maßstab 1:1500
 0 15 30 45
 Meter

Der Auszug aus dem Liegenschaftskataster ist zur Ernahme von Maßen, insbesondere von Grenzmaßen oder Grenzabständen nicht geeignet.



5696697
 Maßstab 1:1500
 0 15 30 45
 Meter

Der Auszug aus dem Liegenschaftskataster ist zur Ernahme von Maßen, insbesondere von Grenzmaßen oder Grenzabständen nicht geeignet.


 Vermessungsverwaltung des Freistaates Sachsen
 Kreisfreie Stadt Leipzig
 Burgplatz 1
 04109 Leipzig
 Kreis Kreisfreie Stadt Leipzig
 Gemarkung Seehausen (5649)

Auszug aus dem Liegenschaftskataster
 Fortführungsnachweis
 Karte nach der Fortführung
 Erstellt am 01.02.2021
 Fortführungsnachweis 00484
 Seite 86 von 88



5696697
 Maßstab 1:1500
 0 15 30 45
 Meter

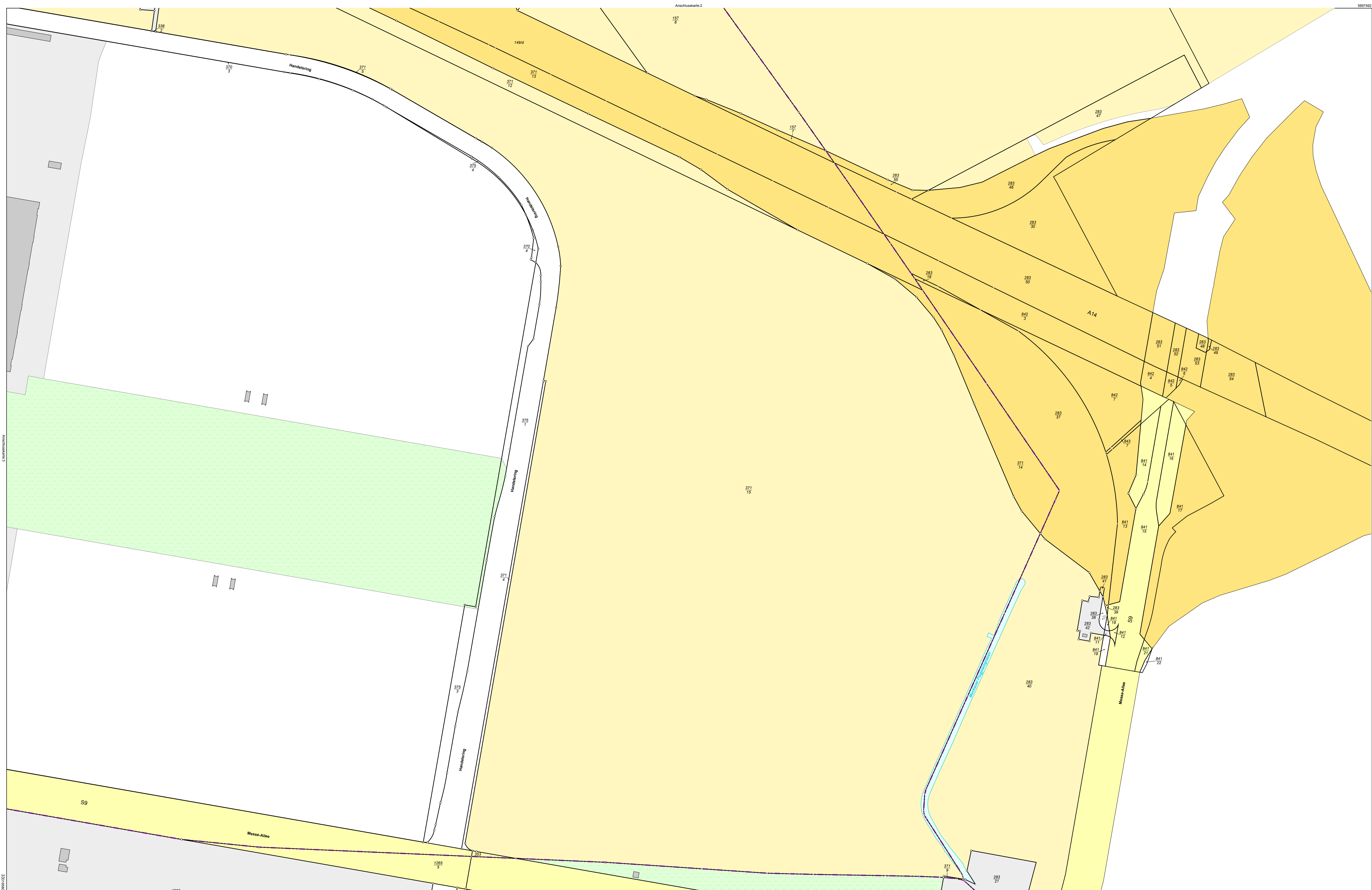
Der Auszug aus dem Liegenschaftskataster ist zur Entnahme von Maßen, insbesondere von Grenzmaßen oder Grenzabständen nicht geeignet.

 **Vermessungsverwaltung des Freistaates Sachsen**
Kreisfreie Stadt Leipzig
 Burgplatz 1
 04109 Leipzig

Kreis Kreisfreie Stadt Leipzig
Gemarkung Seehausen (5649)

Auszug aus dem Liegenschaftskataster
Fortführungsnachweis
 Karte vor der Fortführung
 Erstellt am 01.02.2021

Fortführungsnachweis 00484
 Seite 87 von 88



Maßstab 1:1500
0 15 30 45
Meter

Der Auszug aus dem Liegenschaftskataster ist zur Ernahme von Maßen, insbesondere von Grenzmaßen oder Grenzabständen nicht geeignet.



Vermessungsverwaltung des Freistaates Sachsen
Kreisfreie Stadt Leipzig
Burgplatz 1
04109 Leipzig

Kreis Kreisfreie Stadt Leipzig
Gemarkung Seehausen (5649)

**Auszug aus dem
Liegenschaftskataster**
Fortführungsnachweis
Karte nach der Fortführung
Erstellt am 01.02.2021

Fortführungsnachweis 00484
Seite 88 von 88