



**Kreis** Kreisfreie Stadt Leipzig  
**Gemarkung** Schönau (0432)

**Fortführungsnachweis** 00840  
**Fortführungsfallnummer** 1

## Veränderung der Lage

### Veränderung der tatsächlichen Nutzung mit Änderung der Wirtschaftsart

### Veränderung der tatsächlichen Nutzung ohne Änderung der Wirtschaftsart

#### Vor der Fortführung

Grundbuchbezirk Schönau  
Grundbuchblatt 5027  
Laufende Nummer 45  
Flurstück 45/19  
Gemarkung Schönau  
Gemarkungsschlüssel 0432  
Lage Weimarer Straße  
Fläche 1197 m<sup>2</sup>  
Tatsächliche Nutzung 1197 m<sup>2</sup> Weg

#### Nach der Fortführung

Flurstück 45/19  
Gemarkung Schönau  
Gemarkungsschlüssel 0432  
Lage Lyoner Straße  
Fläche 1197 m<sup>2</sup>  
Tatsächliche Nutzung 152 m<sup>2</sup> Landwirtschaft  
102 m<sup>2</sup> Straßenverkehr  
943 m<sup>2</sup> Weg  
  
Fläche (gesamt) 1197 m<sup>2</sup>  
Flächendifferenz 0 m<sup>2</sup>



**Kreis** Kreisfreie Stadt Leipzig  
**Gemarkung** Schönau (0432)

**Fortführungsnachweis** 00840  
**Fortführungsfallnummer** 2

## Veränderung der tatsächlichen Nutzung mit Änderung der Wirtschaftsart

### Vor der Fortführung

Grundbuchbezirk Schönau  
Grundbuchblatt 192  
Laufende Nummer 1  
Flurstück 54/a  
Gemarkung Schönau  
Gemarkungsschlüssel 0432  
Lage ohne Lage  
Fläche 1060 m<sup>2</sup>  
Tatsächliche Nutzung 1060 m<sup>2</sup> Landwirtschaft

### Nach der Fortführung

Flurstück 54/a  
Gemarkung Schönau  
Gemarkungsschlüssel 0432  
Lage ohne Lage  
Fläche 1060 m<sup>2</sup>  
Tatsächliche Nutzung 1060 m<sup>2</sup> Sport-, Freizeit-, und Erholungsfläche  
  
Fläche (gesamt) 1060 m<sup>2</sup>  
Flächendifferenz 0 m<sup>2</sup>



**Kreis** Kreisfreie Stadt Leipzig  
**Gemarkung** Schönau (0432)

**Fortführungsnachweis** 00840  
**Fortführungsfallnummer** 3

## Veränderung der tatsächlichen Nutzung mit Änderung der Wirtschaftsart

### Vor der Fortführung

Grundbuchbezirk Schönau  
Grundbuchblatt 193  
Laufende Nummer 1  
Flurstück 54/b  
Gemarkung Schönau  
Gemarkungsschlüssel 0432  
Lage ohne Lage  
Fläche 1050 m<sup>2</sup>  
Tatsächliche Nutzung 1050 m<sup>2</sup> Landwirtschaft

### Nach der Fortführung

Flurstück 54/b  
Gemarkung Schönau  
Gemarkungsschlüssel 0432  
Lage ohne Lage  
Fläche 1050 m<sup>2</sup>  
Tatsächliche Nutzung 1050 m<sup>2</sup> Sport-, Freizeit-, und Erholungsfläche  
  
Fläche (gesamt) 1050 m<sup>2</sup>  
Flächendifferenz 0 m<sup>2</sup>



**Kreis** Kreisfreie Stadt Leipzig  
**Gemarkung** Schönau (0432)

**Fortführungsnachweis** 00840  
**Fortführungsfallnummer** 4

## Veränderung der tatsächlichen Nutzung ohne Änderung der Wirtschaftsart

### Vor der Fortführung

Grundbuchbezirk	Schönau
Grundbuchblatt	5027
Laufende Nummer	50
Flurstück	55/3
Gemarkung	Schönau
Gemarkungsschlüssel	0432
Lage	Lyoner Straße
Fläche	60 m <sup>2</sup>
Tatsächliche Nutzung	60 m <sup>2</sup> Straßenverkehr

### Nach der Fortführung

Flurstück	55/3
Gemarkung	Schönau
Gemarkungsschlüssel	0432
Lage	Lyoner Straße
Fläche	60 m <sup>2</sup>
Tatsächliche Nutzung	60 m <sup>2</sup> Weg
Fläche (gesamt)	60 m <sup>2</sup>
Flächendifferenz	0 m <sup>2</sup>



**Kreis** Kreisfreie Stadt Leipzig  
**Gemarkung** Schönau (0432)

**Fortführungsnachweis** 00840  
**Fortführungsfallnummer** 5

## Veränderung der Lage

### Veränderung der tatsächlichen Nutzung mit Änderung der Wirtschaftsart

#### Vor der Fortführung

Grundbuchbezirk Schönau  
Grundbuchblatt 636  
Laufende Nummer LGO  
Flurstück 55/8  
Gemarkung Schönau  
Gemarkungsschlüssel 0432  
Lage Lyoner Straße  
Fläche 54 m<sup>2</sup>  
Tatsächliche Nutzung 54 m<sup>2</sup> Unland / Vegetationslose Fläche

#### Nach der Fortführung

Flurstück 55/8  
Gemarkung Schönau  
Gemarkungsschlüssel 0432  
Lage ohne Lage  
Fläche 54 m<sup>2</sup>  
Tatsächliche Nutzung 54 m<sup>2</sup> Grünanlage  
  
Fläche (gesamt) 54 m<sup>2</sup>  
Flächendifferenz 0 m<sup>2</sup>



**Kreis** Kreisfreie Stadt Leipzig  
**Gemarkung** Schönau (0432)

**Fortführungsnachweis** 00840  
**Fortführungsfallnummer** 6

## Veränderung der Lage

### Veränderung der tatsächlichen Nutzung mit Änderung der Wirtschaftsart

#### Vor der Fortführung

Grundbuchbezirk Schönau  
Grundbuchblatt 5027  
Laufende Nummer 46  
Flurstück 55/9  
Gemarkung Schönau  
Gemarkungsschlüssel 0432  
Lage Lyoner Straße  
Fläche 574 m<sup>2</sup>  
Tatsächliche Nutzung 530 m<sup>2</sup> Unland / Vegetationslose  
Fläche  
44 m<sup>2</sup> Weg

#### Nach der Fortführung

Flurstück 55/9  
Gemarkung Schönau  
Gemarkungsschlüssel 0432  
Lage ohne Lage  
Fläche 574 m<sup>2</sup>  
Tatsächliche Nutzung 530 m<sup>2</sup> Grünanlage  
44 m<sup>2</sup> Weg  
  
Fläche (gesamt) 574 m<sup>2</sup>  
Flächendifferenz 0 m<sup>2</sup>



Vermessungsverwaltung des Freistaates Sachsen

Kreisfreie Stadt Leipzig  
Burgplatz 1  
04109 Leipzig

# Auszug aus dem Liegenschaftskataster

Fortführungsnachweis

Erstellt am 27.01.2021

**Kreis** Kreisfreie Stadt Leipzig  
**Gemarkung** Schönau (0432)

**Fortführungsnachweis** 00840  
**Fortführungsfallnummer** 7

## Veränderung der tatsächlichen Nutzung mit Änderung der Wirtschaftsart

### Vor der Fortführung

Grundbuchbezirk	Schönau
Grundbuchblatt	674
Laufende Nummer	1
Flurstück	56/6
Gemarkung	Schönau
Gemarkungsschlüssel	0432
Lage	ohne Lage
Fläche	9944 m <sup>2</sup>
Tatsächliche Nutzung	9944 m <sup>2</sup> Landwirtschaft

### Nach der Fortführung

Flurstück	56/6
Gemarkung	Schönau
Gemarkungsschlüssel	0432
Lage	ohne Lage
Fläche	9944 m <sup>2</sup>
Tatsächliche Nutzung	9944 m <sup>2</sup> Industrie und Gewerbe
Fläche (gesamt)	9944 m <sup>2</sup>
Flächendifferenz	0 m <sup>2</sup>



**Kreis** Kreisfreie Stadt Leipzig  
**Gemarkung** Schönau (0432)

**Fortführungsnachweis** 00840  
**Fortführungsfallnummer** 8

## Veränderung der Lage

### Veränderung der tatsächlichen Nutzung mit Änderung der Wirtschaftsart

#### Vor der Fortführung

Grundbuchbezirk Schönau  
Grundbuchblatt 911  
Laufende Nummer 2  
Flurstück 56/10  
Gemarkung Schönau  
Gemarkungsschlüssel 0432  
Lage Lyoner Straße  
Fläche 5306 m<sup>2</sup>  
Tatsächliche Nutzung 5306 m<sup>2</sup> Unland / Vegetationslose Fläche

#### Nach der Fortführung

Flurstück 56/10  
Gemarkung Schönau  
Gemarkungsschlüssel 0432  
Lage ohne Lage  
Fläche 5306 m<sup>2</sup>  
Tatsächliche Nutzung 5306 m<sup>2</sup> Grünanlage  
  
Fläche (gesamt) 5306 m<sup>2</sup>  
Flächendifferenz 0 m<sup>2</sup>





**Kreis** Kreisfreie Stadt Leipzig  
**Gemarkung** Schönau (0432)

**Fortführungsnachweis** 00840  
**Fortführungsfallnummer** 9

## Veränderung der tatsächlichen Nutzung mit Änderung der Wirtschaftsart

### Vor der Fortführung

Grundbuchbezirk	Schönau
Grundbuchblatt	12
Laufende Nummer	1
Flurstück	56/13
Gemarkung	Schönau
Gemarkungsschlüssel	0432
Lage	ohne Lage
Fläche	64926 m <sup>2</sup>
Tatsächliche Nutzung	64926 m <sup>2</sup> Landwirtschaft

### Nach der Fortführung

Flurstück	56/13
Gemarkung	Schönau
Gemarkungsschlüssel	0432
Lage	ohne Lage
Fläche	64926 m <sup>2</sup>
Tatsächliche Nutzung	54306 m <sup>2</sup> Landwirtschaft 10620 m <sup>2</sup> Gehölz
Fläche (gesamt)	64926 m <sup>2</sup>
Flächendifferenz	0 m <sup>2</sup>



**Kreis** Kreisfreie Stadt Leipzig  
**Gemarkung** Schönau (0432)

**Fortführungsnachweis** 00840  
**Fortführungsfallnummer** 10

## Veränderung der Lage

### Veränderung der tatsächlichen Nutzung mit Änderung der Wirtschaftsart

#### Vor der Fortführung

Grundbuchbezirk Schönau  
Grundbuchblatt 4912  
Laufende Nummer 71  
Flurstück 57/70  
Gemarkung Schönau  
Gemarkungsschlüssel 0432  
Lage Kiewer Straße  
Fläche 15137 m<sup>2</sup>  
Tatsächliche Nutzung 15137 m<sup>2</sup> Unland /  
Vegetationslose Fläche

#### Nach der Fortführung

Flurstück 57/70  
Gemarkung Schönau  
Gemarkungsschlüssel 0432  
Lage ohne Lage  
Fläche 15137 m<sup>2</sup>  
Tatsächliche Nutzung 14937 m<sup>2</sup> Grünanlage  
200 m<sup>2</sup> Weg  
  
Fläche (gesamt) 15137 m<sup>2</sup>  
Flächendifferenz 0 m<sup>2</sup>



**Kreis** Kreisfreie Stadt Leipzig  
**Gemarkung** Schönau (0432)

**Fortführungsnachweis** 00840  
**Fortführungsfallnummer** 11

## Veränderung der Lage

### Veränderung der tatsächlichen Nutzung mit Änderung der Wirtschaftsart

#### Vor der Fortführung

Grundbuchbezirk Schönau  
Grundbuchblatt 4647  
Laufende Nummer 1  
Flurstück 59/3  
Gemarkung Schönau  
Gemarkungsschlüssel 0432  
Lage Horburger Straße  
Fläche 302 m<sup>2</sup>  
Tatsächliche Nutzung 302 m<sup>2</sup> Landwirtschaft

#### Nach der Fortführung

Flurstück 59/3  
Gemarkung Schönau  
Gemarkungsschlüssel 0432  
Lage ohne Lage  
Fläche 302 m<sup>2</sup>  
Tatsächliche Nutzung 302 m<sup>2</sup> Industrie und Gewerbe  
  
Fläche (gesamt) 302 m<sup>2</sup>  
Flächendifferenz 0 m<sup>2</sup>



**Kreis** Kreisfreie Stadt Leipzig  
**Gemarkung** Schönau (0432)

**Fortführungsnachweis** 00840  
**Fortführungsfallnummer** 12

## Veränderung der tatsächlichen Nutzung mit Änderung der Wirtschaftsart

### Vor der Fortführung

Grundbuchbezirk Schönau  
Grundbuchblatt 191  
Laufende Nummer 1  
Flurstück 59/5  
Gemarkung Schönau  
Gemarkungsschlüssel 0432  
Lage Horburger Straße 101  
Fläche 247 m<sup>2</sup>  
Tatsächliche Nutzung 247 m<sup>2</sup> Landwirtschaft

### Nach der Fortführung

Flurstück 59/5  
Gemarkung Schönau  
Gemarkungsschlüssel 0432  
Lage Horburger Straße 101  
Fläche 247 m<sup>2</sup>  
Tatsächliche Nutzung 247 m<sup>2</sup> Wohnbaufläche  
  
Fläche (gesamt) 247 m<sup>2</sup>  
Flächendifferenz 0 m<sup>2</sup>



**Kreis** Kreisfreie Stadt Leipzig  
**Gemarkung** Schönau (0432)

**Fortführungsnachweis** 00840  
**Fortführungsfallnummer** 13

## Veränderung der tatsächlichen Nutzung mit Änderung der Wirtschaftsart

### Vor der Fortführung

Grundbuchbezirk Schönau  
Grundbuchblatt 2226  
Laufende Nummer 1  
Flurstück 59/8  
Gemarkung Schönau  
Gemarkungsschlüssel 0432  
Lage ohne Lage  
Fläche 536 m<sup>2</sup>  
Tatsächliche Nutzung 536 m<sup>2</sup> Landwirtschaft

### Nach der Fortführung

Flurstück 59/8  
Gemarkung Schönau  
Gemarkungsschlüssel 0432  
Lage ohne Lage  
Fläche 536 m<sup>2</sup>  
Tatsächliche Nutzung 536 m<sup>2</sup> Sport-, Freizeit-, und Erholungsfläche  
  
Fläche (gesamt) 536 m<sup>2</sup>  
Flächendifferenz 0 m<sup>2</sup>



**Kreis** Kreisfreie Stadt Leipzig  
**Gemarkung** Schönau (0432)

**Fortführungsnachweis** 00840  
**Fortführungsfallnummer** 14

## Veränderung der tatsächlichen Nutzung mit Änderung der Wirtschaftsart

### Vor der Fortführung

Grundbuchbezirk Schönau  
Grundbuchblatt 211  
Laufende Nummer 1  
Flurstück 59/c  
Gemarkung Schönau  
Gemarkungsschlüssel 0432  
Lage ohne Lage  
Fläche 1050 m<sup>2</sup>  
Tatsächliche Nutzung 1050 m<sup>2</sup> Landwirtschaft

### Nach der Fortführung

Flurstück 59/c  
Gemarkung Schönau  
Gemarkungsschlüssel 0432  
Lage ohne Lage  
Fläche 1050 m<sup>2</sup>  
Tatsächliche Nutzung 1050 m<sup>2</sup> Sport-, Freizeit-, und Erholungsfläche  
  
Fläche (gesamt) 1050 m<sup>2</sup>  
Flächendifferenz 0 m<sup>2</sup>



**Kreis** Kreisfreie Stadt Leipzig  
**Gemarkung** Schönau (0432)

**Fortführungsnachweis** 00840  
**Fortführungsfallnummer** 15

## Veränderung der tatsächlichen Nutzung mit Änderung der Wirtschaftsart

### Vor der Fortführung

Grundbuchbezirk Schönau  
Grundbuchblatt 217  
Laufende Nummer 1  
Flurstück 59/i  
Gemarkung Schönau  
Gemarkungsschlüssel 0432  
Lage ohne Lage  
Fläche 1010 m<sup>2</sup>  
Tatsächliche Nutzung 1010 m<sup>2</sup> Landwirtschaft

### Nach der Fortführung

Flurstück 59/i  
Gemarkung Schönau  
Gemarkungsschlüssel 0432  
Lage ohne Lage  
Fläche 1010 m<sup>2</sup>  
Tatsächliche Nutzung 1010 m<sup>2</sup> Sport-, Freizeit-, und Erholungsfläche  
  
Fläche (gesamt) 1010 m<sup>2</sup>  
Flächendifferenz 0 m<sup>2</sup>



**Kreis** Kreisfreie Stadt Leipzig  
**Gemarkung** Schönau (0432)

**Fortführungsnachweis** 00840  
**Fortführungsfallnummer** 16

## Veränderung der tatsächlichen Nutzung mit Änderung der Wirtschaftsart

### Vor der Fortführung

Grundbuchbezirk	Schönau
Grundbuchblatt	218
Laufende Nummer	1
Flurstück	59/k
Gemarkung	Schönau
Gemarkungsschlüssel	0432
Lage	ohne Lage
Fläche	1010 m <sup>2</sup>
Tatsächliche Nutzung	1010 m <sup>2</sup> Landwirtschaft

### Nach der Fortführung

Flurstück	59/k
Gemarkung	Schönau
Gemarkungsschlüssel	0432
Lage	ohne Lage
Fläche	1010 m <sup>2</sup>
Tatsächliche Nutzung	1010 m <sup>2</sup> Sport-, Freizeit-, und Erholungsfläche
Fläche (gesamt)	1010 m <sup>2</sup>
Flächendifferenz	0 m <sup>2</sup>





**Kreis** Kreisfreie Stadt Leipzig  
**Gemarkung** Schönau (0432)

**Fortführungsnachweis** 00840  
**Fortführungsfallnummer** 17

## Veränderung der tatsächlichen Nutzung mit Änderung der Wirtschaftsart

### Vor der Fortführung

Grundbuchbezirk Schönau  
Grundbuchblatt 219  
Laufende Nummer 1  
Flurstück 59/I  
Gemarkung Schönau  
Gemarkungsschlüssel 0432  
Lage ohne Lage  
Fläche 1010 m<sup>2</sup>  
Tatsächliche Nutzung 1010 m<sup>2</sup> Landwirtschaft

### Nach der Fortführung

Flurstück 59/I  
Gemarkung Schönau  
Gemarkungsschlüssel 0432  
Lage ohne Lage  
Fläche 1010 m<sup>2</sup>  
Tatsächliche Nutzung 1010 m<sup>2</sup> Sport-, Freizeit-, und Erholungsfläche  
  
Fläche (gesamt) 1010 m<sup>2</sup>  
Flächendifferenz 0 m<sup>2</sup>



**Kreis** Kreisfreie Stadt Leipzig  
**Gemarkung** Schönau (0432)

**Fortführungsnachweis** 00840  
**Fortführungsfallnummer** 18

## Veränderung der Lage

### Veränderung der tatsächlichen Nutzung mit Änderung der Wirtschaftsart

#### Vor der Fortführung

Grundbuchbezirk Schönau  
Grundbuchblatt 216  
Laufende Nummer 2  
Flurstück 59/10  
Gemarkung Schönau  
Gemarkungsschlüssel 0432  
Lage Horburger Straße  
Fläche 515 m<sup>2</sup>  
Tatsächliche Nutzung 515 m<sup>2</sup> Landwirtschaft

#### Nach der Fortführung

Flurstück 59/10  
Gemarkung Schönau  
Gemarkungsschlüssel 0432  
Lage ohne Lage  
Fläche 515 m<sup>2</sup>  
Tatsächliche Nutzung 515 m<sup>2</sup> Sport-, Freizeit-, und Erholungsfläche  
  
Fläche (gesamt) 515 m<sup>2</sup>  
Flächendifferenz 0 m<sup>2</sup>



Vermessungsverwaltung des Freistaates Sachsen

Kreisfreie Stadt Leipzig  
Burgplatz 1  
04109 Leipzig

# Auszug aus dem Liegenschaftskataster

Fortführungsnachweis

Erstellt am 27.01.2021

**Kreis** Kreisfreie Stadt Leipzig  
**Gemarkung** Schönau (0432)

**Fortführungsnachweis** 00840  
**Fortführungsfallnummer** 19

## Veränderung der tatsächlichen Nutzung mit Änderung der Wirtschaftsart

### Vor der Fortführung

Grundbuchbezirk Schönau  
Grundbuchblatt 4856  
Laufende Nummer 1  
Flurstück 59/13  
Gemarkung Schönau  
Gemarkungsschlüssel 0432  
Lage ohne Lage  
Fläche 975 m<sup>2</sup>  
Tatsächliche Nutzung 975 m<sup>2</sup> Grünanlage

### Nach der Fortführung

Flurstück 59/13  
Gemarkung Schönau  
Gemarkungsschlüssel 0432  
Lage ohne Lage  
Fläche 975 m<sup>2</sup>  
Tatsächliche Nutzung 975 m<sup>2</sup> Industrie und Gewerbe  
  
Fläche (gesamt) 975 m<sup>2</sup>  
Flächendifferenz 0 m<sup>2</sup>



Vermessungsverwaltung des Freistaates Sachsen

Kreisfreie Stadt Leipzig  
Burgplatz 1  
04109 Leipzig

# Auszug aus dem Liegenschaftskataster

Fortführungsnachweis

Erstellt am 27.01.2021

**Kreis** Kreisfreie Stadt Leipzig  
**Gemarkung** Schönau (0432)

**Fortführungsnachweis** 00840  
**Fortführungsfallnummer** 20

## Veränderung der tatsächlichen Nutzung mit Änderung der Wirtschaftsart

### Vor der Fortführung

Grundbuchbezirk Schönau  
Grundbuchblatt 4855  
Laufende Nummer 1  
Flurstück 59/14  
Gemarkung Schönau  
Gemarkungsschlüssel 0432  
Lage Horburger Straße 59f  
Fläche 700 m<sup>2</sup>  
Tatsächliche Nutzung 700 m<sup>2</sup> Grünanlage

### Nach der Fortführung

Flurstück 59/14  
Gemarkung Schönau  
Gemarkungsschlüssel 0432  
Lage Horburger Straße 59f  
Fläche 700 m<sup>2</sup>  
Tatsächliche Nutzung 700 m<sup>2</sup> Wohnbaufläche  
  
Fläche (gesamt) 700 m<sup>2</sup>  
Flächendifferenz 0 m<sup>2</sup>



**Kreis** Kreisfreie Stadt Leipzig  
**Gemarkung** Schönau (0432)

**Fortführungsnachweis** 00840  
**Fortführungsfallnummer** 21

## Veränderung der tatsächlichen Nutzung mit Änderung der Wirtschaftsart

### Vor der Fortführung

Grundbuchbezirk	Schönau
Grundbuchblatt	261
Laufende Nummer	1
Flurstück	60
Gemarkung	Schönau
Gemarkungsschlüssel	0432
Lage	ohne Lage
Fläche	60800 m <sup>2</sup>
Tatsächliche Nutzung	1328 m <sup>2</sup> Straßenverkehr 59472 m <sup>2</sup> Landwirtschaft

### Nach der Fortführung

Flurstück	60
Gemarkung	Schönau
Gemarkungsschlüssel	0432
Lage	ohne Lage
Fläche	60800 m <sup>2</sup>
Tatsächliche Nutzung	2168 m <sup>2</sup> Landwirtschaft 58632 m <sup>2</sup> Gehölz
Fläche (gesamt)	60800 m <sup>2</sup>
Flächendifferenz	0 m <sup>2</sup>



**Kreis** Kreisfreie Stadt Leipzig  
**Gemarkung** Schönau (0432)

**Fortführungsnachweis** 00840  
**Fortführungsfallnummer** 22

## Veränderung der tatsächlichen Nutzung mit Änderung der Wirtschaftsart

### Vor der Fortführung

Grundbuchbezirk Schönau  
Grundbuchblatt 4799  
Laufende Nummer 1  
Flurstück 61/1  
Gemarkung Schönau  
Gemarkungsschlüssel 0432  
Lage ohne Lage  
Fläche 34956 m<sup>2</sup>  
Tatsächliche Nutzung 34956 m<sup>2</sup> Landwirtschaft

### Nach der Fortführung

Flurstück 61/1  
Gemarkung Schönau  
Gemarkungsschlüssel 0432  
Lage ohne Lage  
Fläche 34956 m<sup>2</sup>  
Tatsächliche Nutzung 21187 m<sup>2</sup> Landwirtschaft  
13769 m<sup>2</sup> Tagebau, Grube,  
Steinbruch  
  
Fläche (gesamt) 34956 m<sup>2</sup>  
Flächendifferenz 0 m<sup>2</sup>



**Kreis** Kreisfreie Stadt Leipzig  
**Gemarkung** Schönau (0432)

**Fortführungsnachweis** 00840  
**Fortführungsfallnummer** 23

## Veränderung der Lage

### Veränderung der tatsächlichen Nutzung mit Änderung der Wirtschaftsart

#### Vor der Fortführung

Grundbuchbezirk Schönau  
Grundbuchblatt 609  
Laufende Nummer LGT  
Flurstück 61/5  
Gemarkung Schönau  
Gemarkungsschlüssel 0432  
Lage Lyoner Straße  
Fläche 942 m<sup>2</sup>  
Tatsächliche Nutzung 942 m<sup>2</sup> Wohnbaufläche

#### Nach der Fortführung

Flurstück 61/5  
Gemarkung Schönau  
Gemarkungsschlüssel 0432  
Lage ohne Lage  
Fläche 942 m<sup>2</sup>  
Tatsächliche Nutzung 942 m<sup>2</sup> Gehölz  
  
Fläche (gesamt) 942 m<sup>2</sup>  
Flächendifferenz 0 m<sup>2</sup>



**Kreis** Kreisfreie Stadt Leipzig  
**Gemarkung** Schönau (0432)

**Fortführungsnachweis** 00840  
**Fortführungsfallnummer** 24

## Veränderung der tatsächlichen Nutzung mit Änderung der Wirtschaftsart

### Vor der Fortführung

Grundbuchbezirk	Schönau
Grundbuchblatt	1493
Laufende Nummer	119
Flurstück	818
Gemarkung	Schönau
Gemarkungsschlüssel	0432
Lage	Horburger Straße
Fläche	2214 m <sup>2</sup>
Tatsächliche Nutzung	1344 m <sup>2</sup> Weg 870 m <sup>2</sup> Landwirtschaft

### Nach der Fortführung

Flurstück	818
Gemarkung	Schönau
Gemarkungsschlüssel	0432
Lage	Horburger Straße
Fläche	2214 m <sup>2</sup>
Tatsächliche Nutzung	875 m <sup>2</sup> Sport-, Freizeit-, und Erholungsfläche 1339 m <sup>2</sup> Weg
Fläche (gesamt)	2214 m <sup>2</sup>
Flächendifferenz	0 m <sup>2</sup>





Vermessungsverwaltung des Freistaates Sachsen

Kreisfreie Stadt Leipzig  
Burgplatz 1  
04109 Leipzig

# Auszug aus dem Liegenschaftskataster

Fortführungsnachweis

Erstellt am 27.01.2021

**Kreis** Kreisfreie Stadt Leipzig  
**Gemarkung** Schönau (0432)

**Fortführungsnachweis** 00840  
**Fortführungsfallnummer** 25

## Veränderung der Lage

### Veränderung der tatsächlichen Nutzung mit Änderung der Wirtschaftsart

#### Vor der Fortführung

Grundbuchbezirk Schönau  
Grundbuchblatt 4338  
Laufende Nummer MHU  
Flurstück 971  
Gemarkung Schönau  
Gemarkungsschlüssel 0432  
Lage Schönauer Ring  
Fläche 2709 m<sup>2</sup>  
Tatsächliche Nutzung 2709 m<sup>2</sup> Platz

#### Nach der Fortführung

Flurstück 971  
Gemarkung Schönau  
Gemarkungsschlüssel 0432  
Lage ohne Lage  
Fläche 2709 m<sup>2</sup>  
Tatsächliche Nutzung 2709 m<sup>2</sup> Grünanlage  
  
Fläche (gesamt) 2709 m<sup>2</sup>  
Flächendifferenz 0 m<sup>2</sup>



**Kreis** Kreisfreie Stadt Leipzig  
**Gemarkung** Schönau (0432)

**Fortführungsnachweis** 00840  
**Fortführungsfallnummer** 26

## Veränderung der Lage

### Veränderung der tatsächlichen Nutzung mit Änderung der Wirtschaftsart

#### Vor der Fortführung

Grundbuchbezirk Schönau  
Grundbuchblatt 1498  
Laufende Nummer QVE  
Flurstück 972  
Gemarkung Schönau  
Gemarkungsschlüssel 0432  
Lage Schönauer Ring 44  
Fläche 1361 m<sup>2</sup>  
Tatsächliche Nutzung 1361 m<sup>2</sup> Handel und  
Dienstleistung

#### Nach der Fortführung

Flurstück 972  
Gemarkung Schönau  
Gemarkungsschlüssel 0432  
Lage ohne Lage  
Fläche 1361 m<sup>2</sup>  
Tatsächliche Nutzung 1361 m<sup>2</sup> Grünanlage

Fläche (gesamt) 1361 m<sup>2</sup>  
Flächendifferenz 0 m<sup>2</sup>



**Kreis** Kreisfreie Stadt Leipzig  
**Gemarkung** Schönau (0432)

**Fortführungsnachweis** 00840  
**Fortführungsfallnummer** 27

## Veränderung der Lage

### Veränderung der tatsächlichen Nutzung mit Änderung der Wirtschaftsart

#### Vor der Fortführung

Grundbuchbezirk Schönau  
Grundbuchblatt 1493  
Laufende Nummer 67  
Flurstück 1416  
Gemarkung Schönau  
Gemarkungsschlüssel 0432  
Lage Schönauer Ring  
Fläche 730 m<sup>2</sup>  
Tatsächliche Nutzung 730 m<sup>2</sup> Entsorgung

#### Nach der Fortführung

Flurstück 1416  
Gemarkung Schönau  
Gemarkungsschlüssel 0432  
Lage ohne Lage  
Fläche 730 m<sup>2</sup>  
Tatsächliche Nutzung 730 m<sup>2</sup> Grünanlage  
  
Fläche (gesamt) 730 m<sup>2</sup>  
Flächendifferenz 0 m<sup>2</sup>



**Kreis** Kreisfreie Stadt Leipzig  
**Gemarkung** Schönau (0432)

**Fortführungsnachweis** 00840  
**Fortführungsfallnummer** 28

## Veränderung der Lage

### Veränderung der tatsächlichen Nutzung mit Änderung der Wirtschaftsart

#### Vor der Fortführung

Grundbuchbezirk Schönau  
Grundbuchblatt 1493  
Laufende Nummer 68  
Flurstück 1417  
Gemarkung Schönau  
Gemarkungsschlüssel 0432  
Lage Schönauer Ring  
Fläche 226 m<sup>2</sup>  
Tatsächliche Nutzung 226 m<sup>2</sup> Straßenverkehr

#### Nach der Fortführung

Flurstück 1417  
Gemarkung Schönau  
Gemarkungsschlüssel 0432  
Lage ohne Lage  
Fläche 226 m<sup>2</sup>  
Tatsächliche Nutzung 226 m<sup>2</sup> Grünanlage  
  
Fläche (gesamt) 226 m<sup>2</sup>  
Flächendifferenz 0 m<sup>2</sup>



**Kreis** Kreisfreie Stadt Leipzig  
**Gemarkung** Schönau (0432)

**Fortführungsnachweis** 00840  
**Fortführungsfallnummer** 29

## Veränderung der tatsächlichen Nutzung mit Änderung der Wirtschaftsart

### Vor der Fortführung

Grundbuchbezirk	Schönau
Grundbuchblatt	1493
Laufende Nummer	78
Flurstück	1418
Gemarkung	Schönau
Gemarkungsschlüssel	0432
Lage	ohne Lage
Fläche	670 m <sup>2</sup>
Tatsächliche Nutzung	670 m <sup>2</sup> Platz

### Nach der Fortführung

Flurstück	1418
Gemarkung	Schönau
Gemarkungsschlüssel	0432
Lage	ohne Lage
Fläche	670 m <sup>2</sup>
Tatsächliche Nutzung	670 m <sup>2</sup> Grünanlage
Fläche (gesamt)	670 m <sup>2</sup>
Flächendifferenz	0 m <sup>2</sup>



Vermessungsverwaltung des Freistaates Sachsen

Kreisfreie Stadt Leipzig  
Burgplatz 1  
04109 Leipzig

# Auszug aus dem Liegenschaftskataster

Fortführungsnachweis

Erstellt am 27.01.2021

**Kreis** Kreisfreie Stadt Leipzig  
**Gemarkung** Schönau (0432)

**Fortführungsnachweis** 00840  
**Fortführungsfallnummer** 30

## Veränderung der Lage

### Veränderung der tatsächlichen Nutzung mit Änderung der Wirtschaftsart

#### Vor der Fortführung

Grundbuchbezirk Schönau  
Grundbuchblatt 621  
Laufende Nummer 47  
Flurstück 1940/9  
Gemarkung Schönau  
Gemarkungsschlüssel 0432  
Lage Weimarer Straße  
Fläche 578 m<sup>2</sup>  
Tatsächliche Nutzung 578 m<sup>2</sup> Weg

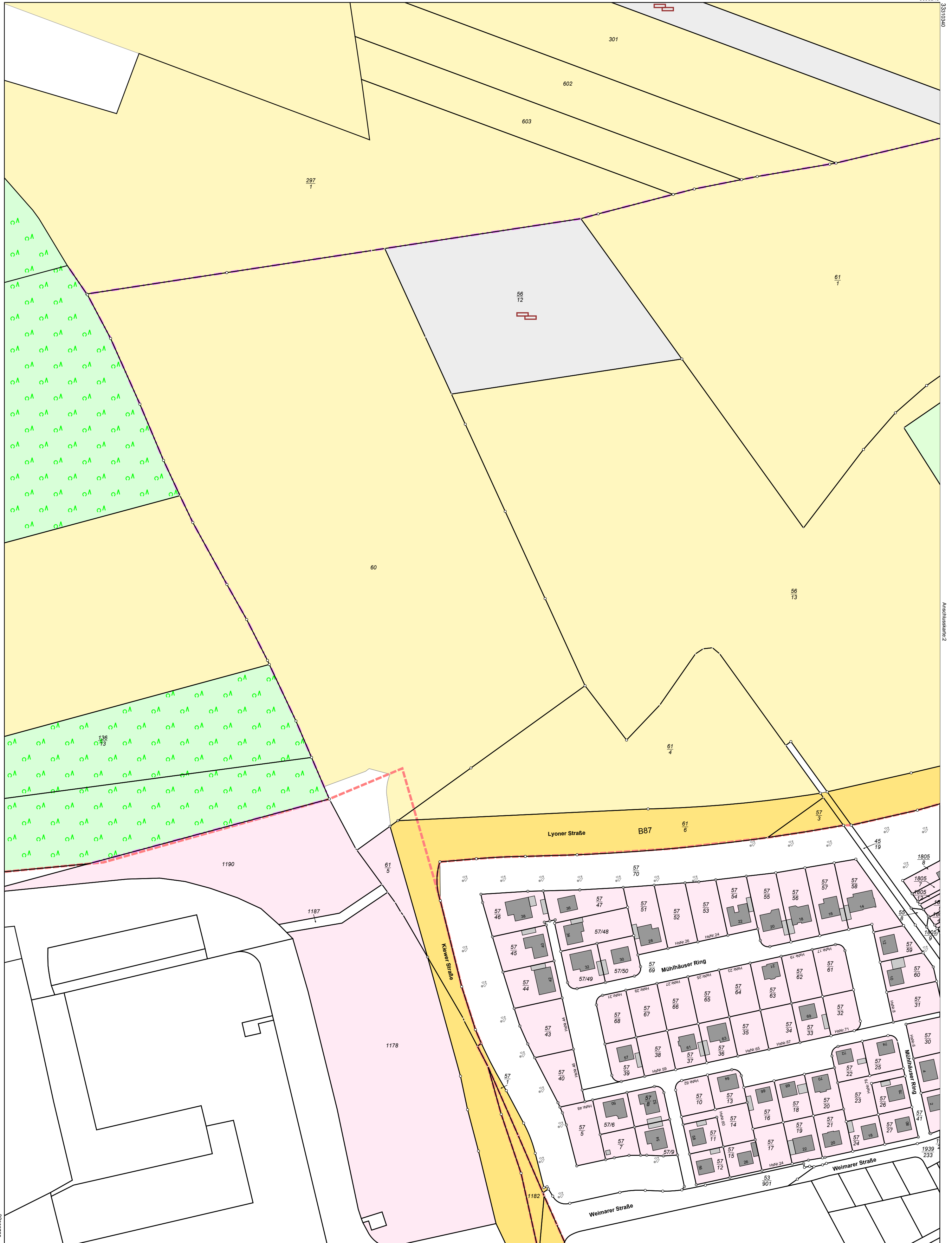
#### Nach der Fortführung

Flurstück 1940/9  
Gemarkung Schönau  
Gemarkungsschlüssel 0432  
Lage ohne Lage  
Fläche 578 m<sup>2</sup>  
Tatsächliche Nutzung 578 m<sup>2</sup> Grünanlage  
  
Fläche (gesamt) 578 m<sup>2</sup>  
Flächendifferenz 0 m<sup>2</sup>



Kreis Kreisfreie Stadt Leipzig  
Gemarkung Schönau (0432)

Fortführungsnachweis 00840



Maßstab 1:1500  
0 15 30 45 Meter

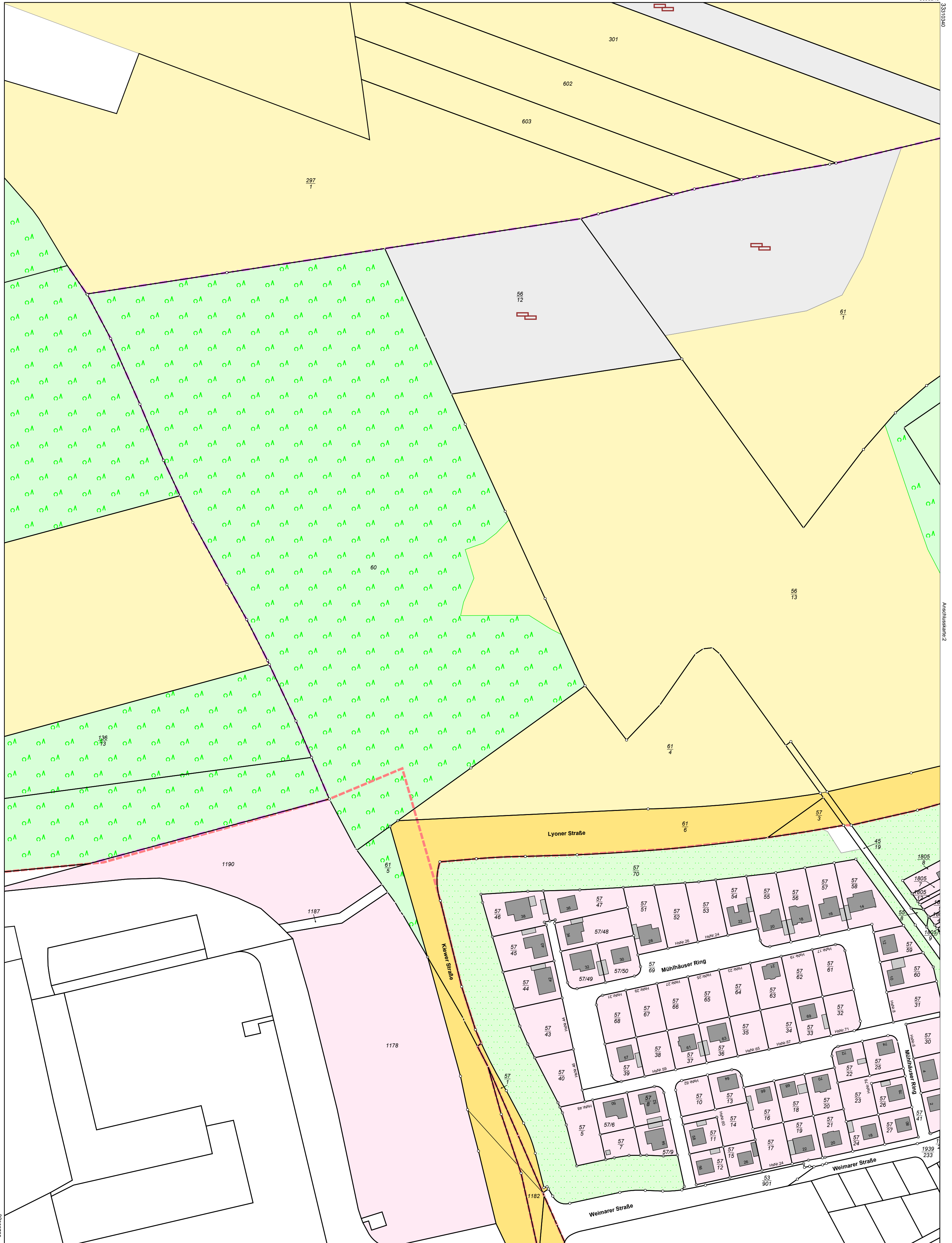
Der Auszug aus dem Liegenschaftskataster ist zur Einnahme von Maßen, insbesondere von Grenzmaßen oder Grenzabständen nicht geeignet.





Kreis Kreisfreie Stadt Leipzig  
Gemarkung Schönau (0432)

Fortführungsnachweis 00840



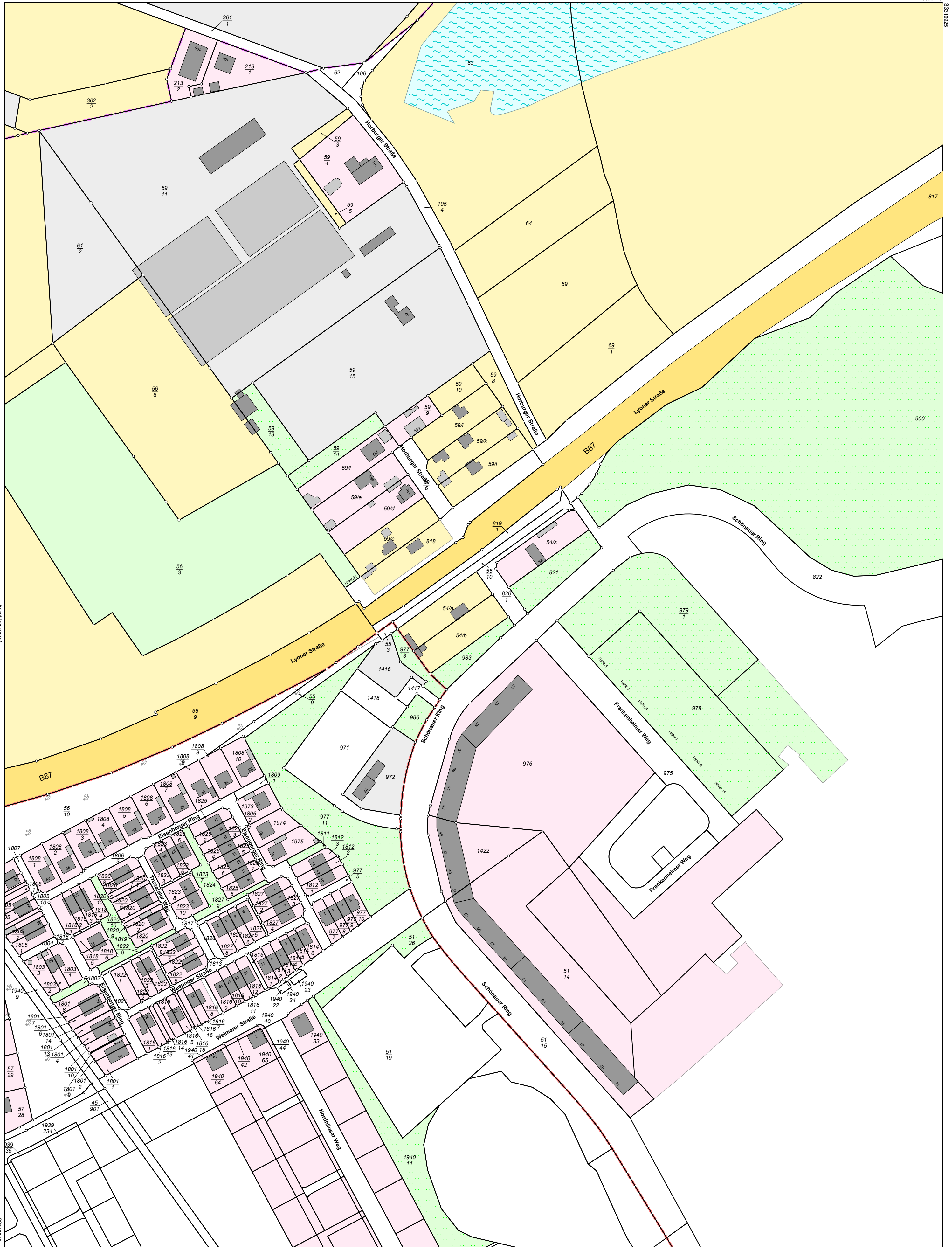
Maßstab 1:1500  
0 15 30 45 Meter

Der Auszug aus dem Liegenschaftskataster ist zur Einnahme von Maßen, insbesondere von Grenzmaßen oder Grenzabständen nicht geeignet.





Kreis Kreisfreie Stadt Leipzig Fortführungsnachweis 00840  
Gemarkung Schönau (0432)



Maßstab 1:1500 0 15 30 45 Meter

Der Auszug aus dem Liegenschaftskataster ist zur Einnahme von Maßen, insbesondere von Grenzmaßen oder Grenzabständen nicht geeignet.

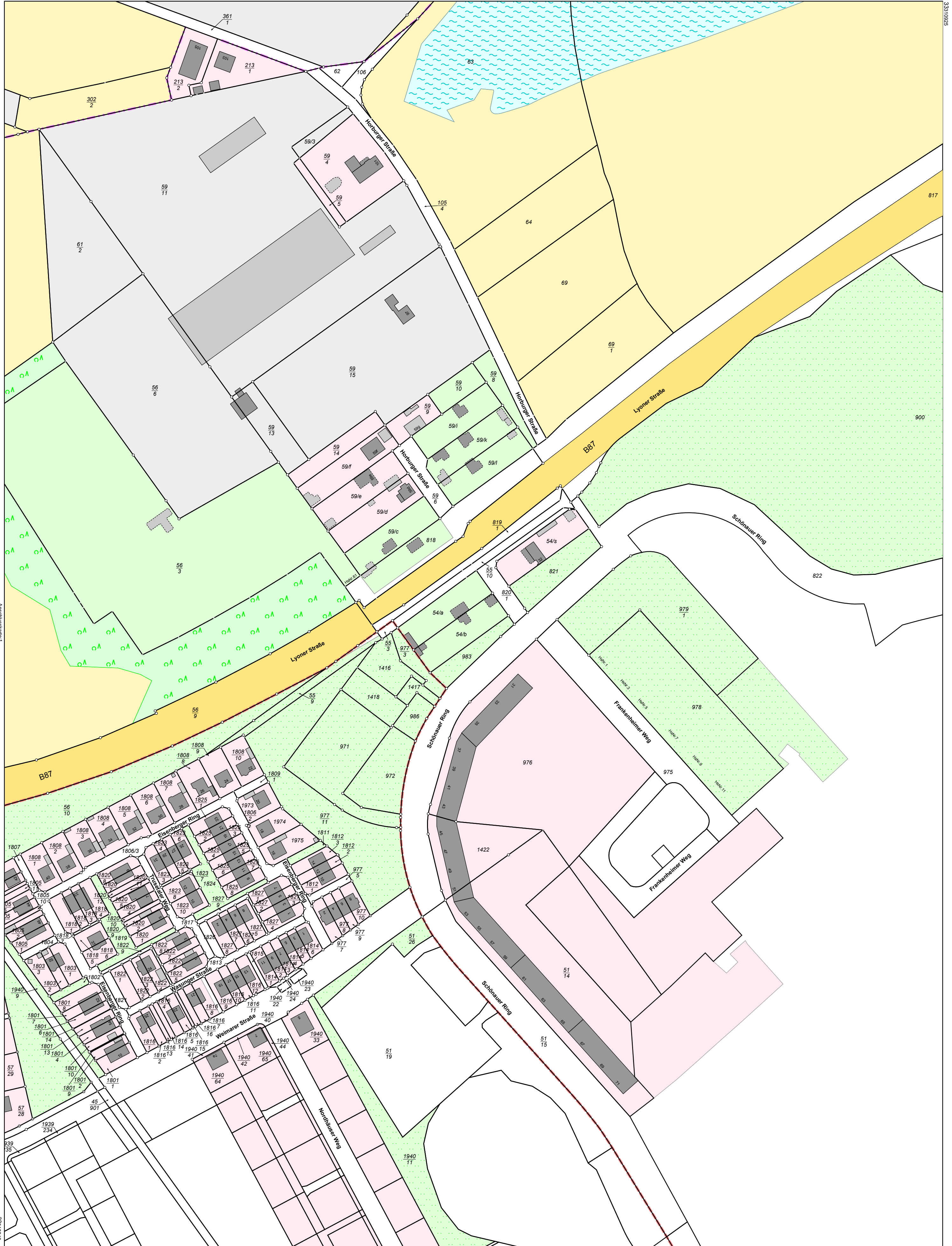




Kreis Kreisfreie Stadt Leipzig

Fortführungsnachweis 00840

Gemarkung Schönau (0432)



Maßstab 1:1500  
0 15 30 45 Meter

Der Auszug aus dem Liegenschaftskataster ist zur Einnahme von Maßen, insbesondere von Grenzmaßen oder Grenzabständen nicht geeignet.