



Kreis Kreisfreie Stadt Leipzig
Gemarkung Gohlis (0409)

Fortführungsnachweis 00972
Fortführungsfallnummer 1

Veränderung der tatsächlichen Nutzung mit Änderung der Wirtschaftsart

Vor der Fortführung

Grundbuchbezirk	Gohlis
Grundbuchblatt	11791
Laufende Nummer	1
Grundbuchbezirk	Gohlis
Grundbuchblatt	11787
Laufende Nummer	1
Grundbuchbezirk	Gohlis
Grundbuchblatt	11792
Laufende Nummer	1
Grundbuchbezirk	Gohlis
Grundbuchblatt	11788
Laufende Nummer	1
Grundbuchbezirk	Gohlis
Grundbuchblatt	11793
Laufende Nummer	1
Grundbuchbezirk	Gohlis
Grundbuchblatt	11790
Laufende Nummer	1
Grundbuchbezirk	Gohlis
Grundbuchblatt	13728
Laufende Nummer	1
Grundbuchbezirk	Gohlis
Grundbuchblatt	11789
Laufende Nummer	1
Flurstück	461/b
Gemarkung	Gohlis
Gemarkungsschlüssel	0409
Lage	Fechnerstraße 5
Fläche	1561 m ²
Tatsächliche Nutzung	768 m ² Wohnbaufläche 793 m ² Landwirtschaft

Nach der Fortführung

Flurstück	461/b
Gemarkung	Gohlis
Gemarkungsschlüssel	0409
Lage	Fechnerstraße 5
Fläche	1561 m ²
Tatsächliche Nutzung	1561 m ² Wohnbaufläche
Fläche (gesamt)	1561 m ²
Flächendifferenz	0 m ²



Kreis Kreisfreie Stadt Leipzig
Gemarkung Gohlis (0409)

Fortführungsnachweis 00972
Fortführungsfallnummer 2

Veränderung der tatsächlichen Nutzung mit Änderung der Wirtschaftsart

Vor der Fortführung

Grundbuchbezirk	Gohlis
Grundbuchblatt	2383
Laufende Nummer	2
Flurstück	650/m
Gemarkung	Gohlis
Gemarkungsschlüssel	0409
Lage	ohne Lage
Fläche	50 m ²
Tatsächliche Nutzung	50 m ² Landwirtschaft

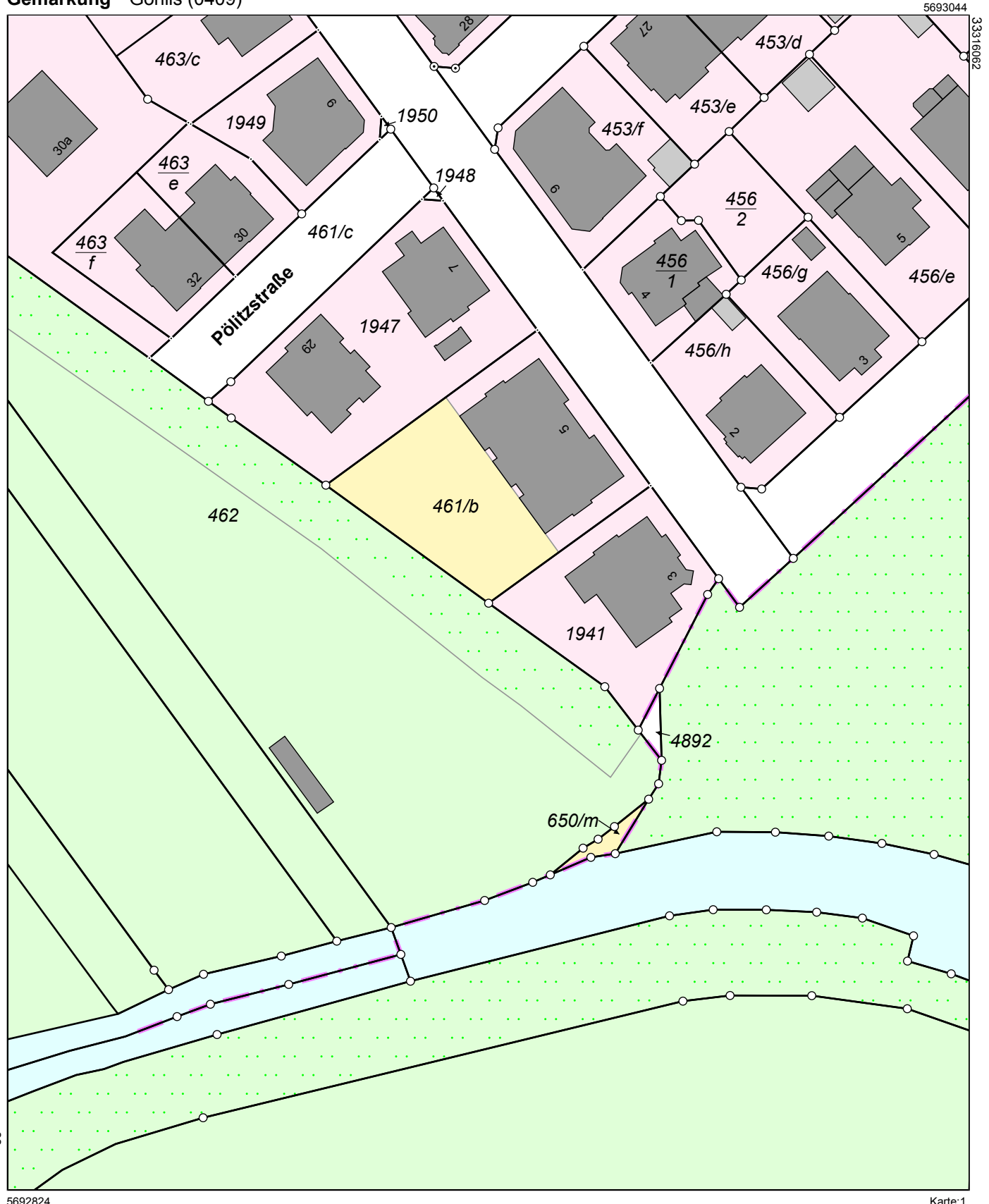
Nach der Fortführung

Flurstück	650/m
Gemarkung	Gohlis
Gemarkungsschlüssel	0409
Lage	ohne Lage
Fläche	50 m ²
Tatsächliche Nutzung	50 m ² Sport-, Freizeit-, und Erholungsfläche
Fläche (gesamt)	50 m ²
Flächendifferenz	0 m ²



Kreis Kreisfreie Stadt Leipzig
Gemarkung Gohlis (0409)


Fortführungsnachweis 00972



5692824

Karte:1

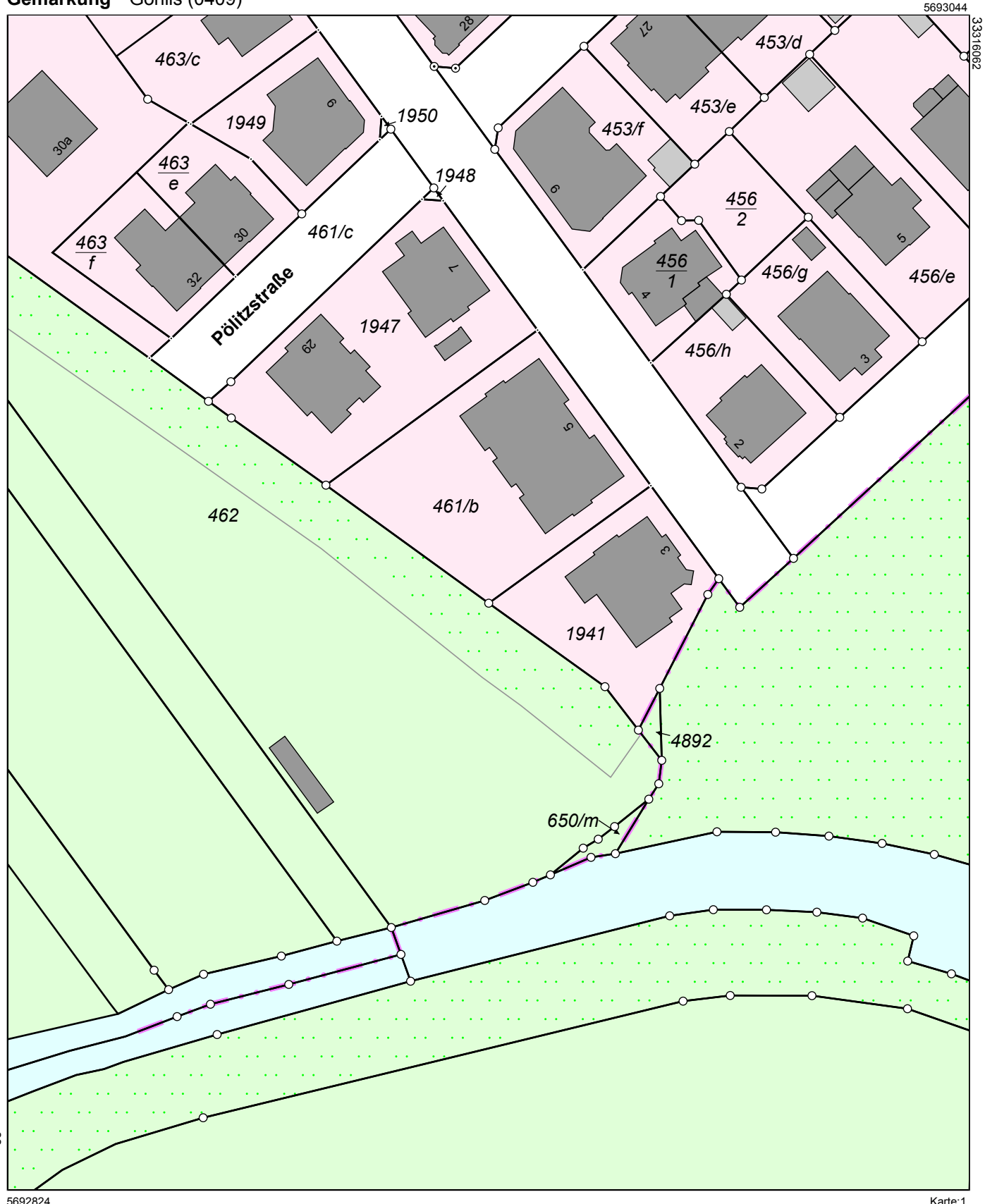
Maßstab 1:1000





Kreis Kreisfreie Stadt Leipzig
Gemarkung Gohlis (0409)

Fortführungsnachweis 00972



5692824

Karte:1

Maßstab 1:1000
0 10 20 30 Meter