



Kreis Kreisfreie Stadt Leipzig
Gemarkung Leipzig (0415)

Fortführungsnachweis 02875
Fortführungsfallnummer 1

Veränderung der Lage

Vor der Fortführung

Grundbuchbezirk Leipzig
Grundbuchblatt 169
Laufende Nummer 1
Flurstück 606
Gemarkung Leipzig
Gemarkungsschlüssel 0415
Lage ohne Lage
Fläche 116 m²
Tatsächliche Nutzung 116 m² Handel und Dienstleistung

Nach der Fortführung

Flurstück 606
Gemarkung Leipzig
Gemarkungsschlüssel 0415
Lage Klostergasse 14
Fläche 116 m²
Tatsächliche Nutzung 116 m² Handel und Dienstleistung
Fläche (gesamt) 116 m²
Flächendifferenz 0 m²



Vermessungsverwaltung des Freistaates Sachsen

Kreisfreie Stadt Leipzig
Burgplatz 1
04109 Leipzig

Auszug aus dem Liegenschaftskataster

Fortführungsnachweis

Erstellt am 08.12.2020

Kreis Kreisfreie Stadt Leipzig
Gemarkung Leipzig (0415)

Fortführungsnachweis 02875
Fortführungsfallnummer 2

Veränderung der Lage

Vor der Fortführung

Grundbuchbezirk Leipzig
Grundbuchblatt 3085
Laufende Nummer 2
Flurstück 899/o
Gemarkung Leipzig
Gemarkungsschlüssel 0415
Lage Braustraße
Fläche 500 m²
Tatsächliche Nutzung 500 m² Wohnbaufläche

Nach der Fortführung

Flurstück 899/o
Gemarkung Leipzig
Gemarkungsschlüssel 0415
Lage Braustraße 22
Fläche 500 m²
Tatsächliche Nutzung 500 m² Wohnbaufläche

Fläche (gesamt) 500 m²
Flächendifferenz 0 m²



Kreis Kreisfreie Stadt Leipzig
Gemarkung Leipzig (0415)

Fortführungsnachweis 02875
Fortführungsfallnummer 3

Veränderung der Lage

Vor der Fortführung

Grundbuchbezirk Leipzig
Grundbuchblatt 33682
Laufende Nummer 1
Grundbuchbezirk Leipzig
Grundbuchblatt 33685
Laufende Nummer 1
Grundbuchbezirk Leipzig
Grundbuchblatt 33684
Laufende Nummer 1
Grundbuchbezirk Leipzig
Grundbuchblatt 33681
Laufende Nummer 1
Grundbuchbezirk Leipzig
Grundbuchblatt 33683
Laufende Nummer 1
Grundbuchbezirk Leipzig
Grundbuchblatt 33686
Laufende Nummer 1
Grundbuchbezirk Leipzig
Grundbuchblatt 33688
Laufende Nummer 1
Grundbuchbezirk Leipzig
Grundbuchblatt 33687
Laufende Nummer 1
Grundbuchbezirk Leipzig
Grundbuchblatt 33693
Laufende Nummer 1
Grundbuchbezirk Leipzig
Grundbuchblatt 33690
Laufende Nummer 1
Grundbuchbezirk Leipzig
Grundbuchblatt 33689
Laufende Nummer 1
Grundbuchbezirk Leipzig
Grundbuchblatt 33695
Laufende Nummer 1
Grundbuchbezirk Leipzig
Grundbuchblatt 33691
Laufende Nummer 1
Grundbuchbezirk Leipzig
Grundbuchblatt 33696
Laufende Nummer 1
Grundbuchbezirk Leipzig
Grundbuchblatt 33692
Laufende Nummer 1

Nach der Fortführung



Grundbuchbezirk Leipzig
Grundbuchblatt 33697
Laufende Nummer 1
Grundbuchbezirk Leipzig
Grundbuchblatt 33694
Laufende Nummer 1
Grundbuchbezirk Leipzig
Grundbuchblatt 33699
Laufende Nummer 1
Grundbuchbezirk Leipzig
Grundbuchblatt 33698
Laufende Nummer 1
Grundbuchbezirk Leipzig
Grundbuchblatt 33700
Laufende Nummer 1
Grundbuchbezirk Leipzig
Grundbuchblatt 33703
Laufende Nummer 1
Grundbuchbezirk Leipzig
Grundbuchblatt 33702
Laufende Nummer 1
Grundbuchbezirk Leipzig
Grundbuchblatt 33677
Laufende Nummer 1
Grundbuchbezirk Leipzig
Grundbuchblatt 33706
Laufende Nummer 1
Grundbuchbezirk Leipzig
Grundbuchblatt 33704
Laufende Nummer 1
Grundbuchbezirk Leipzig
Grundbuchblatt 33679
Laufende Nummer 1
Grundbuchbezirk Leipzig
Grundbuchblatt 33701
Laufende Nummer 1
Grundbuchbezirk Leipzig
Grundbuchblatt 33707
Laufende Nummer 1
Grundbuchbezirk Leipzig
Grundbuchblatt 33678
Laufende Nummer 1
Grundbuchbezirk Leipzig
Grundbuchblatt 33680
Laufende Nummer 1
Grundbuchbezirk Leipzig
Grundbuchblatt 33705
Laufende Nummer 1
Flurstück 1991/o
Gemarkung Leipzig
Gemarkungsschlüssel 0415
Lage Humboldtstraße
Pfaffendorfer Straße 12
Fläche 755 m²
Tatsächliche Nutzung 755 m² Wohnbaufläche

Flurstück 1991/o
Gemarkung Leipzig
Gemarkungsschlüssel 0415
Lage Humboldtstraße 12b
Pfaffendorfer Straße 12
Fläche 755 m²
Tatsächliche Nutzung 755 m² Wohnbaufläche



Vermessungsverwaltung des Freistaates Sachsen

Kreisfreie Stadt Leipzig

Burgplatz 1

04109 Leipzig

Auszug aus dem Liegenschaftskataster

Fortführungsnachweis

Erstellt am 08.12.2020

Fläche (gesamt)	755 m ²
Flächendifferenz	0 m ²



Kreis Kreisfreie Stadt Leipzig
Gemarkung Leipzig (0415)

Fortführungsnachweis 02875
Fortführungsfallnummer 4

Veränderung der Lage

Vor der Fortführung

Grundbuchbezirk Leipzig
Grundbuchblatt 6796
Laufende Nummer 2
Flurstück 2655/7
Gemarkung Leipzig
Gemarkungsschlüssel 0415
Lage Platnerstraße
Weinligstraße
Fläche 14552 m²
Tatsächliche Nutzung 14552 m² Grünanlage

Nach der Fortführung

Flurstück 2655/7
Gemarkung Leipzig
Gemarkungsschlüssel 0415
Lage Schillerhain
Fläche 14552 m²
Tatsächliche Nutzung 14552 m² Grünanlage

Fläche (gesamt) 14552 m²
Flächendifferenz 0 m²



Kreis Kreisfreie Stadt Leipzig
Gemarkung Leipzig (0415)

Fortführungsnachweis 02875
Fortführungsfallnummer 5

Veränderung der Lage

Vor der Fortführung

Grundbuchbezirk Leipzig
Grundbuchblatt 5835
Laufende Nummer 1
Flurstück 2697/y
Gemarkung Leipzig
Gemarkungsschlüssel 0415
Lage Karl-Rothe-Straße 13
Fläche 1640 m²
Tatsächliche Nutzung 1640 m² Wohnbaufläche

Nach der Fortführung

Flurstück 2697/y
Gemarkung Leipzig
Gemarkungsschlüssel 0415
Lage Karl-Rothe-Straße 11c
Karl-Rothe-Straße 13
Fläche 1640 m²
Tatsächliche Nutzung 1640 m² Wohnbaufläche

Fläche (gesamt) 1640 m²
Flächendifferenz 0 m²



Kreis Kreisfreie Stadt Leipzig
Gemarkung Leipzig (0415)

Fortführungsnachweis 02875
Fortführungsfallnummer 6

Veränderung der Lage

Vor der Fortführung

Grundbuchbezirk Leipzig
Grundbuchblatt 4818
Laufende Nummer 1
Flurstück 2697/z
Gemarkung Leipzig
Gemarkungsschlüssel 0415
Lage Karl-Rothe-Straße 11
Fläche 1810 m²
Tatsächliche Nutzung 1810 m² Wohnbaufläche

Nach der Fortführung

Flurstück 2697/z
Gemarkung Leipzig
Gemarkungsschlüssel 0415
Lage Karl-Rothe-Straße 11
Karl-Rothe-Straße 11a
Karl-Rothe-Straße 11b
Fläche 1810 m²
Tatsächliche Nutzung 1810 m² Wohnbaufläche

Fläche (gesamt) 1810 m²
Flächendifferenz 0 m²



Kreis Kreisfreie Stadt Leipzig
Gemarkung Leipzig (0415)

Fortführungsnachweis 02875
Fortführungsfallnummer 7

Veränderung der tatsächlichen Nutzung mit Änderung der Wirtschaftsart

Vor der Fortführung

Grundbuchbezirk Leipzig
Grundbuchblatt 8771
Laufende Nummer LKZ
Grundbuchbezirk Leipzig
Grundbuchblatt 8200
Laufende Nummer 1
Flurstück 3727/2
Gemarkung Leipzig
Gemarkungsschlüssel 0415
Lage ohne Lage
Fläche 1175 m²
Tatsächliche Nutzung 1175 m² Landwirtschaft

Nach der Fortführung

Flurstück 3727/2
Gemarkung Leipzig
Gemarkungsschlüssel 0415
Lage ohne Lage
Fläche 1175 m²
Tatsächliche Nutzung 1175 m² Wohnbaufläche

Fläche (gesamt) 1175 m²
Flächendifferenz 0 m²



Kreis Kreisfreie Stadt Leipzig
Gemarkung Leipzig (0415)

Fortführungsnachweis 02875
Fortführungsfallnummer 8

Veränderung der Lage

Vor der Fortführung

Grundbuchbezirk Leipzig
Grundbuchblatt 21278
Laufende Nummer 3
Flurstück 4760
Gemarkung Leipzig
Gemarkungsschlüssel 0415
Lage Glockenstraße
Glockenstraße 5
Fläche 3986 m²
Tatsächliche Nutzung 3986 m² Fläche besonderer
funktionaler Prägung

Nach der Fortführung

Flurstück 4760
Gemarkung Leipzig
Gemarkungsschlüssel 0415
Lage Glockenstraße 3
Glockenstraße 5
Fläche 3986 m²
Tatsächliche Nutzung 3986 m² Fläche besonderer
funktionaler Prägung
Fläche (gesamt) 3986 m²
Flächendifferenz 0 m²



Kreis Kreisfreie Stadt Leipzig
Gemarkung Leipzig (0415)

Fortführungsnachweis 02875
Fortführungsfallnummer 9

Veränderung der tatsächlichen Nutzung mit Änderung der Wirtschaftsart

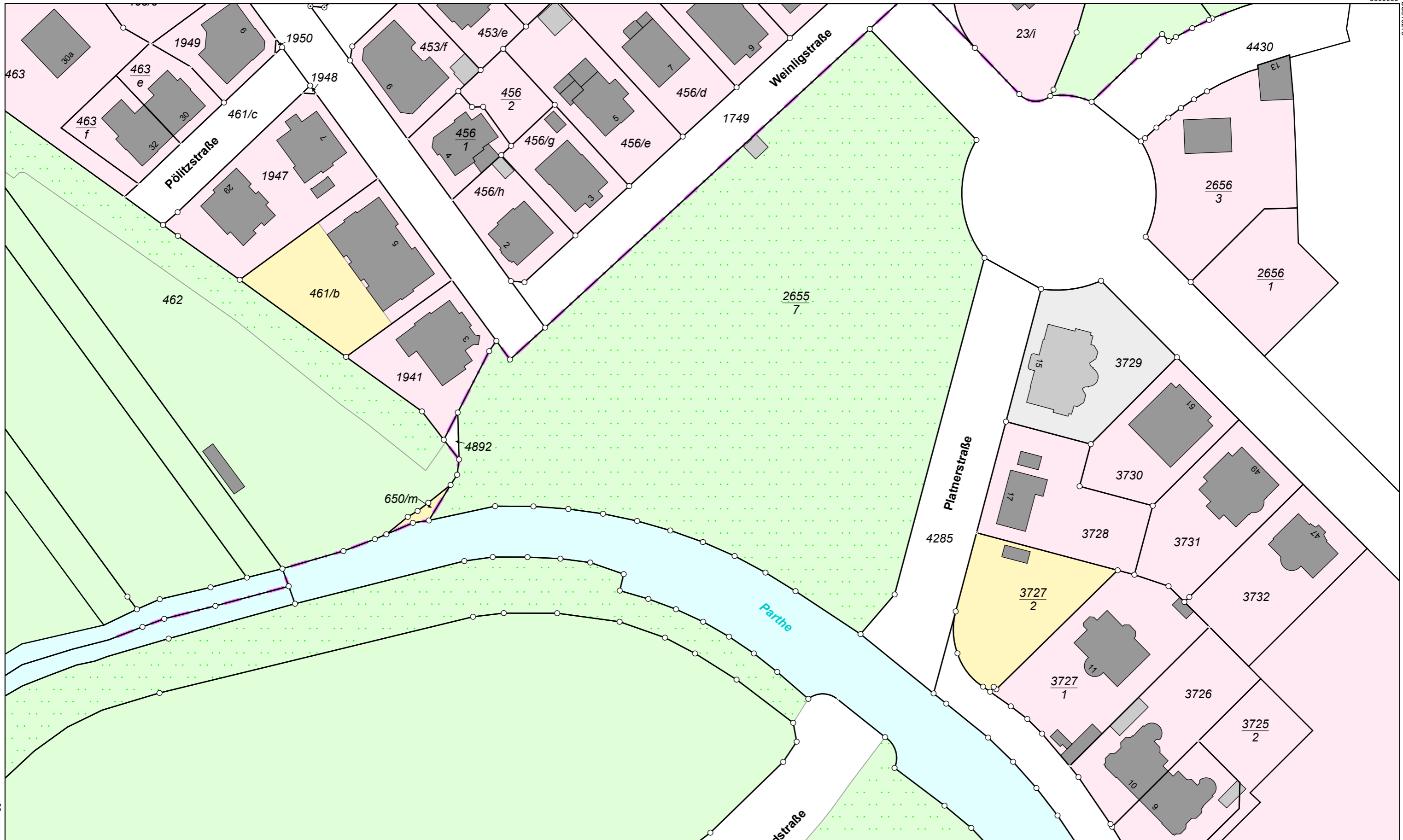
Vor der Fortführung

Grundbuchbezirk Leipzig
Grundbuchblatt 6796
Laufende Nummer 3
Flurstück 4892
Gemarkung Leipzig
Gemarkungsschlüssel 0415
Lage Fechnerstraße
Fläche 28 m²
Tatsächliche Nutzung 28 m² Weg

Nach der Fortführung

Flurstück 4892
Gemarkung Leipzig
Gemarkungsschlüssel 0415
Lage ohne Lage
Fläche 28 m²
Tatsächliche Nutzung 28 m² Grünanlage

Fläche (gesamt) 28 m²
Flächendifferenz 0 m²



5692795

Maßstab 1:1000 Meter

Der Auszug aus dem Liegenschaftskataster ist zur Entnahme von Maßen, insbesondere von Grenzmaßen oder Grenzabständen nicht geeignet.



Vermessungsverwaltung des Freistaates Sachsen

Kreisfreie Stadt Leipzig
Burgplatz 1
04109 Leipzig

Kreis Kreisfreie Stadt Leipzig
Gemarkung Leipzig (0415)

**Auszug aus dem
Liegenschaftskataster**
Fortführungsnachweis
Karte vor der Fortführung
Erstellt am 08.12.2020

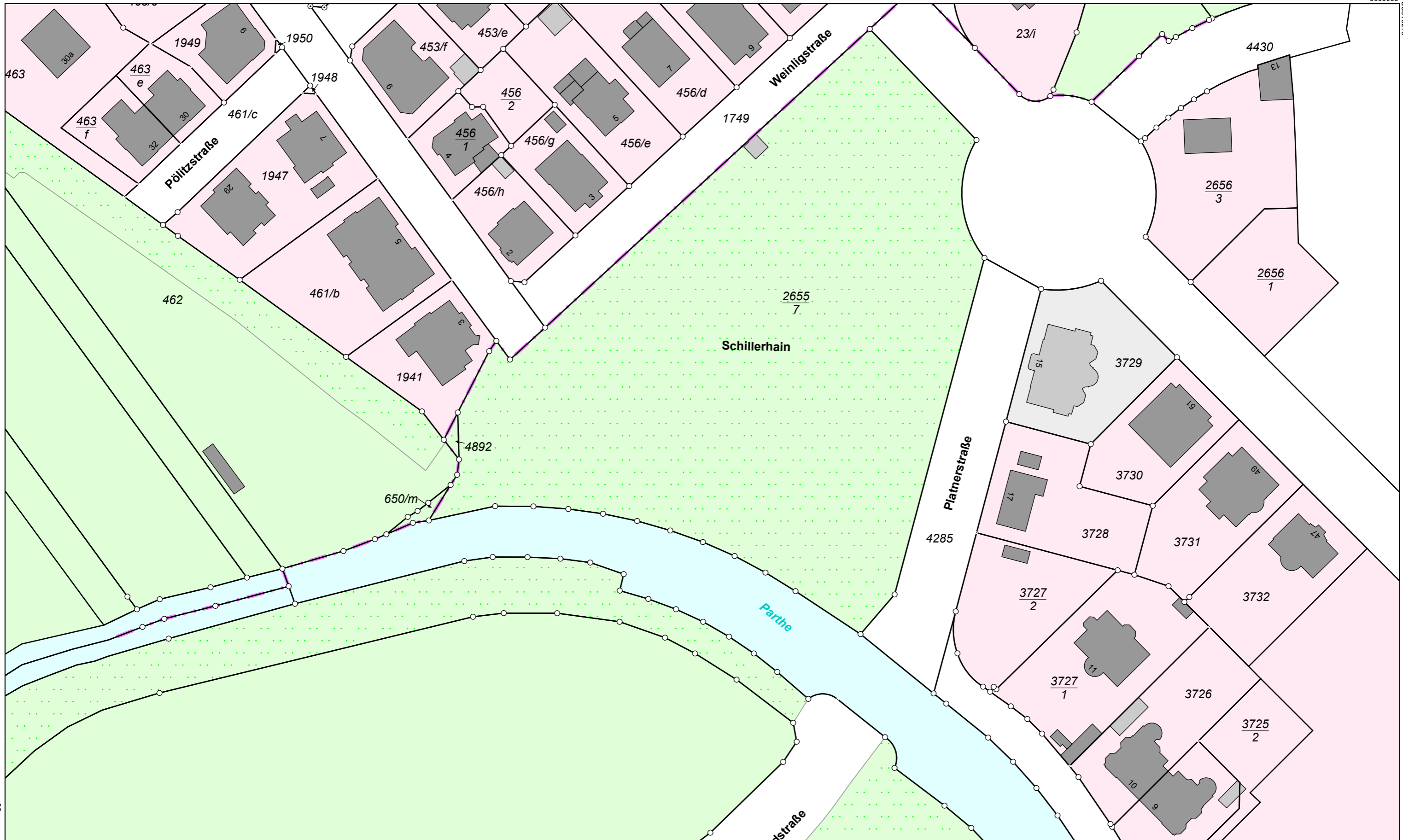
Fortführungsnachweis 02875

Seite 13 von 14

Karte:1

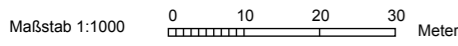
5693035

33315875



5692795

Karte:1



Der Auszug aus dem Liegenschaftskataster ist zur Entnahme von Maßen, insbesondere von Grenzmaßen oder Grenzabständen nicht geeignet.



Vermessungsverwaltung des Freistaates Sachsen

Kreisfreie Stadt Leipzig
Burgplatz 1
04109 Leipzig

Kreis Kreisfreie Stadt Leipzig
Gemarkung Leipzig (0415)

Auszug aus dem Liegenschaftskataster
Fortführungsnachweis
Karte nach der Fortführung
Erstellt am 08.12.2020

Fortführungsnachweis 02875