



Kreis Kreisfreie Stadt Leipzig
Gemarkung Lützschena (5577)

Fortführungsnachweis 00496
Fortführungsfallnummer 1

Veränderung der tatsächlichen Nutzung mit Änderung der Wirtschaftsart

Vor der Fortführung

Grundbuchbezirk Lützschena
Grundbuchblatt 1940
Laufende Nummer 1
Flurstück 1/9
Gemarkung Lützschena
Gemarkungsschlüssel 5577
Lage Schloßweg
Fläche 38 m²
Tatsächliche Nutzung 38 m² Wohnbaufläche

Nach der Fortführung

Flurstück 1/9
Gemarkung Lützschena
Gemarkungsschlüssel 5577
Lage Schloßweg
Fläche 38 m²
Tatsächliche Nutzung 38 m² Straßenverkehr

Fläche (gesamt) 38 m²
Flächendifferenz 0 m²



Kreis Kreisfreie Stadt Leipzig
Gemarkung Lützschena (5577)

Fortführungsnachweis 00496
Fortführungsfallnummer 2

Veränderung der tatsächlichen Nutzung ohne Änderung der Wirtschaftsart

Vor der Fortführung

Grundbuchbezirk	Lützschena
Grundbuchblatt	136
Laufende Nummer	1
Flurstück	1/s
Gemarkung	Lützschena
Gemarkungsschlüssel	5577
Lage	ohne Lage
Fläche	1800 m ²
Tatsächliche Nutzung	1724 m ² Grünanlage 76 m ² Weg

Nach der Fortführung

Flurstück	1/s
Gemarkung	Lützschena
Gemarkungsschlüssel	5577
Lage	ohne Lage
Fläche	1800 m ²
Tatsächliche Nutzung	1724 m ² Sport-, Freizeit-, und Erholungsfläche 76 m ² Weg
Fläche (gesamt)	1800 m ²
Flächendifferenz	0 m ²



Kreis Kreisfreie Stadt Leipzig
Gemarkung Lützschena (5577)

Fortführungsnachweis 00496
Fortführungsfallnummer 3

Veränderung der Lage

Vor der Fortführung

Grundbuchbezirk	Lützschena
Grundbuchblatt	1758
Laufende Nummer	1
Flurstück	1/16
Gemarkung	Lützschena
Gemarkungsschlüssel	5577
Lage	ohne Lage
Fläche	209 m ²
Tatsächliche Nutzung	209 m ² Wohnbaufläche

Nach der Fortführung

Flurstück	1/16
Gemarkung	Lützschena
Gemarkungsschlüssel	5577
Lage	Schloßweg 9
Fläche	209 m ²
Tatsächliche Nutzung	209 m ² Wohnbaufläche
Fläche (gesamt)	209 m ²
Flächendifferenz	0 m ²



Vermessungsverwaltung des Freistaates Sachsen

Kreisfreie Stadt Leipzig
Burgplatz 1
04109 Leipzig

Auszug aus dem Liegenschaftskataster

Fortführungsnachweis

Erstellt am 07.08.2020

Kreis Kreisfreie Stadt Leipzig
Gemarkung Lützschena (5577)

Fortführungsnachweis 00496
Fortführungsfallnummer 4

Veränderung der Lage

Vor der Fortführung

Grundbuchbezirk Lützschena
Grundbuchblatt 1758
Laufende Nummer 2
Flurstück 1/18
Gemarkung Lützschena
Gemarkungsschlüssel 5577
Lage Schloßweg
Schloßweg 9
Fläche 2387 m²
Tatsächliche Nutzung 2387 m² Wohnbaufläche

Nach der Fortführung

Flurstück 1/18
Gemarkung Lützschena
Gemarkungsschlüssel 5577
Lage Schloßweg 9
Fläche 2387 m²
Tatsächliche Nutzung 2387 m² Wohnbaufläche

Fläche (gesamt) 2387 m²
Flächendifferenz 0 m²



Kreis Kreisfreie Stadt Leipzig
Gemarkung Lützschena (5577)

Fortführungsnachweis 00496
Fortführungsfallnummer 5

Veränderung der Lage

Vor der Fortführung

Grundbuchbezirk	Lützschena
Grundbuchblatt	1758
Laufende Nummer	3
Flurstück	1/20
Gemarkung	Lützschena
Gemarkungsschlüssel	5577
Lage	Schloßweg
Fläche	1943 m ²
Tatsächliche Nutzung	1943 m ² Wohnbaufläche

Nach der Fortführung

Flurstück	1/20
Gemarkung	Lützschena
Gemarkungsschlüssel	5577
Lage	Schloßweg 9
Fläche	1943 m ²
Tatsächliche Nutzung	1943 m ² Wohnbaufläche
Fläche (gesamt)	1943 m ²
Flächendifferenz	0 m ²



Kreis Kreisfreie Stadt Leipzig
Gemarkung Lützschena (5577)

Fortführungsnachweis 00496
Fortführungsfallnummer 6

Veränderung der Lage

Vor der Fortführung

Grundbuchbezirk	Lützschena
Grundbuchblatt	1758
Laufende Nummer	4
Flurstück	1/22
Gemarkung	Lützschena
Gemarkungsschlüssel	5577
Lage	Schloßweg
Fläche	260 m ²
Tatsächliche Nutzung	260 m ² Wohnbaufläche

Nach der Fortführung

Flurstück	1/22
Gemarkung	Lützschena
Gemarkungsschlüssel	5577
Lage	Schloßweg 9
Fläche	260 m ²
Tatsächliche Nutzung	260 m ² Wohnbaufläche
Fläche (gesamt)	260 m ²
Flächendifferenz	0 m ²



Kreis Kreisfreie Stadt Leipzig
Gemarkung Lützschena (5577)

Fortführungsnachweis 00496
Fortführungsfallnummer 7

Veränderung der tatsächlichen Nutzung ohne Änderung der Wirtschaftsart

Vor der Fortführung

Grundbuchbezirk	Lützschena
Grundbuchblatt	1027
Laufende Nummer	2
Flurstück	1/24
Gemarkung	Lützschena
Gemarkungsschlüssel	5577
Lage	ohne Lage
Fläche	1457 m ²
Tatsächliche Nutzung	1457 m ² Grünanlage

Nach der Fortführung

Flurstück	1/24
Gemarkung	Lützschena
Gemarkungsschlüssel	5577
Lage	ohne Lage
Fläche	1457 m ²
Tatsächliche Nutzung	1457 m ² Sport-, Freizeit-, und Erholungsfläche
Fläche (gesamt)	1457 m ²
Flächendifferenz	0 m ²



Kreis Kreisfreie Stadt Leipzig
Gemarkung Lützschena (5577)

Fortführungsnachweis 00496
Fortführungsfallnummer 8

Veränderung der tatsächlichen Nutzung ohne Änderung der Wirtschaftsart

Vor der Fortführung

Grundbuchbezirk	Lützschena
Grundbuchblatt	1746
Laufende Nummer	1
Flurstück	1/27
Gemarkung	Lützschena
Gemarkungsschlüssel	5577
Lage	Schloßweg
Fläche	486 m ²
Tatsächliche Nutzung	486 m ² Platz

Nach der Fortführung

Flurstück	1/27
Gemarkung	Lützschena
Gemarkungsschlüssel	5577
Lage	Schloßweg
Fläche	486 m ²
Tatsächliche Nutzung	486 m ² Straßenverkehr
Fläche (gesamt)	486 m ²
Flächendifferenz	0 m ²



Kreis Kreisfreie Stadt Leipzig
Gemarkung Lützschena (5577)

Fortführungsnachweis 00496
Fortführungsfallnummer 9

Veränderung der Lage

Veränderung der tatsächlichen Nutzung mit Änderung der Wirtschaftsart

Vor der Fortführung

Grundbuchbezirk Lützschena
Grundbuchblatt 1745
Laufende Nummer 2
Flurstück 1/29
Gemarkung Lützschena
Gemarkungsschlüssel 5577
Lage Schloßweg
Fläche 524 m²
Tatsächliche Nutzung 524 m² Landwirtschaft

Nach der Fortführung

Flurstück 1/29
Gemarkung Lützschena
Gemarkungsschlüssel 5577
Lage Schloßweg 9c
Fläche 524 m²
Tatsächliche Nutzung 524 m² Wohnbaufläche

Fläche (gesamt) 524 m²
Flächendifferenz 0 m²



Kreis Kreisfreie Stadt Leipzig
Gemarkung Lützschena (5577)

Fortführungsnachweis 00496
Fortführungsfallnummer 10

Veränderung der Lage

Veränderung der tatsächlichen Nutzung mit Änderung der Wirtschaftsart

Vor der Fortführung

Grundbuchbezirk Lützschena
Grundbuchblatt 2053
Laufende Nummer 4
Flurstück 1/52
Gemarkung Lützschena
Gemarkungsschlüssel 5577
Lage Schloßweg
Fläche 301 m²
Tatsächliche Nutzung 151 m² Weg
150 m² Landwirtschaft

Nach der Fortführung

Flurstück 1/52
Gemarkung Lützschena
Gemarkungsschlüssel 5577
Lage ohne Lage
Fläche 301 m²
Tatsächliche Nutzung 301 m² Sport-, Freizeit-, und
Erholungsfläche

Fläche (gesamt) 301 m²
Flächendifferenz 0 m²



Kreis Kreisfreie Stadt Leipzig
Gemarkung Lützschena (5577)

Fortführungsnachweis 00496
Fortführungsfallnummer 11

Veränderung der Lage

Veränderung der tatsächlichen Nutzung mit Änderung der Wirtschaftsart

Vor der Fortführung

Grundbuchbezirk Lützschena
Grundbuchblatt 2053
Laufende Nummer 6
Flurstück 1/53
Gemarkung Lützschena
Gemarkungsschlüssel 5577
Lage Schloßweg
Fläche 493 m²
Tatsächliche Nutzung 493 m² Weg

Nach der Fortführung

Flurstück 1/53
Gemarkung Lützschena
Gemarkungsschlüssel 5577
Lage ohne Lage
Fläche 493 m²
Tatsächliche Nutzung 493 m² Sport-, Freizeit-, und Erholungsfläche

Fläche (gesamt) 493 m²
Flächendifferenz 0 m²



Kreis Kreisfreie Stadt Leipzig
Gemarkung Lützschena (5577)

Fortführungsnachweis 00496
Fortführungsfallnummer 12

Veränderung der Lage

Vor der Fortführung

Grundbuchbezirk	Lützschena
Grundbuchblatt	1149
Laufende Nummer	1
Flurstück	1/54
Gemarkung	Lützschena
Gemarkungsschlüssel	5577
Lage	Schloßweg
Fläche	11696 m ²
Tatsächliche Nutzung	11696 m ² Sport-, Freizeit-, und Erholungsfläche

Nach der Fortführung

Flurstück	1/54
Gemarkung	Lützschena
Gemarkungsschlüssel	5577
Lage	Schloßweg 9b
Fläche	11696 m ²
Tatsächliche Nutzung	11696 m ² Sport-, Freizeit-, und Erholungsfläche
Fläche (gesamt)	11696 m ²
Flächendifferenz	0 m ²



Kreis Kreisfreie Stadt Leipzig
Gemarkung Lützschena (5577)

Fortführungsnachweis 00496
Fortführungsfallnummer 13

Veränderung der tatsächlichen Nutzung mit Änderung der Wirtschaftsart

Vor der Fortführung

Grundbuchbezirk	Lützschena
Grundbuchblatt	180
Laufende Nummer	1
Flurstück	1/55
Gemarkung	Lützschena
Gemarkungsschlüssel	5577
Lage	Schloßweg 9e
Fläche	9120 m ²
Tatsächliche Nutzung	8173 m ² Landwirtschaft 947 m ² Wohnbaufläche

Nach der Fortführung

Flurstück	1/55
Gemarkung	Lützschena
Gemarkungsschlüssel	5577
Lage	Schloßweg 9e
Fläche	9120 m ²
Tatsächliche Nutzung	8173 m ² Sport-, Freizeit-, und Erholungsfläche 947 m ² Wohnbaufläche
Fläche (gesamt)	9120 m ²
Flächendifferenz	0 m ²



Kreis Kreisfreie Stadt Leipzig
Gemarkung Lützschena (5577)

Fortführungsnachweis 00496
Fortführungsfallnummer 14

Veränderung der Lage

Veränderung der tatsächlichen Nutzung mit Änderung der Wirtschaftsart

Veränderung der tatsächlichen Nutzung ohne Änderung der Wirtschaftsart

Vor der Fortführung

Grundbuchbezirk	Lützschena
Grundbuchblatt	1
Laufende Nummer	1
Flurstück	4
Gemarkung	Lützschena
Gemarkungsschlüssel	5577
Lage	Schloßweg
Fläche	1264 m ²
Tatsächliche Nutzung	1264 m ² Wohnbaufläche

Nach der Fortführung

Flurstück	4
Gemarkung	Lützschena
Gemarkungsschlüssel	5577
Lage	Elstermühlweg
Fläche	1264 m ²
Tatsächliche Nutzung	235 m ² Weg 1029 m ² Fläche besonderer funktionaler Prägung
Fläche (gesamt)	1264 m ²
Flächendifferenz	0 m ²



Kreis Kreisfreie Stadt Leipzig
Gemarkung Lützschena (5577)

Fortführungsnachweis 00496
Fortführungsfallnummer 15

Veränderung der Lage

Veränderung der tatsächlichen Nutzung mit Änderung der Wirtschaftsart

Vor der Fortführung

Grundbuchbezirk Lützschena
Grundbuchblatt 15
Laufende Nummer 1
Flurstück 9/1
Gemarkung Lützschena
Gemarkungsschlüssel 5577
Lage Am Russischen Garten
Am Russischen Garten 4
Fläche 2996 m²
Tatsächliche Nutzung 1612 m² Wohnbaufläche
1384 m² Landwirtschaft

Nach der Fortführung

Flurstück 9/1
Gemarkung Lützschena
Gemarkungsschlüssel 5577
Lage Am Russischen Garten 4
Fläche 2996 m²
Tatsächliche Nutzung 1384 m² Sport-, Freizeit-, und
Erholungsfläche
1612 m² Wohnbaufläche

Fläche (gesamt) 2996 m²
Flächendifferenz 0 m²



Kreis Kreisfreie Stadt Leipzig
Gemarkung Lützschena (5577)

Fortführungsnachweis 00496
Fortführungsfallnummer 16

Veränderung der Lage

Veränderung der tatsächlichen Nutzung mit Änderung der Wirtschaftsart

Vor der Fortführung

Grundbuchbezirk Lützschena
Grundbuchblatt 1148
Laufende Nummer 1
Flurstück 13/3
Gemarkung Lützschena
Gemarkungsschlüssel 5577
Lage Am Russischen Garten
Fläche 1336 m²
Tatsächliche Nutzung 1336 m² Landwirtschaft

Nach der Fortführung

Flurstück 13/3
Gemarkung Lützschena
Gemarkungsschlüssel 5577
Lage ohne Lage
Fläche 1336 m²
Tatsächliche Nutzung 1336 m² Sport-, Freizeit-, und Erholungsfläche

Fläche (gesamt) 1336 m²
Flächendifferenz 0 m²



Kreis Kreisfreie Stadt Leipzig
Gemarkung Lützschena (5577)

Fortführungsnachweis 00496
Fortführungsfallnummer 17

Veränderung der Lage

Veränderung der tatsächlichen Nutzung mit Änderung der Wirtschaftsart

Vor der Fortführung

Grundbuchbezirk Lützschena
Grundbuchblatt 918
Laufende Nummer 1
Flurstück 14/a
Gemarkung Lützschena
Gemarkungsschlüssel 5577
Lage Am Russischen Garten
Am Russischen Garten 7
Fläche 2090 m²
Tatsächliche Nutzung 783 m² Wohnbaufläche
1307 m² Landwirtschaft

Nach der Fortführung

Flurstück 14/a
Gemarkung Lützschena
Gemarkungsschlüssel 5577
Lage Am Russischen Garten 7
Fläche 2090 m²
Tatsächliche Nutzung 2090 m² Fläche gemischter
Nutzung

Fläche (gesamt) 2090 m²
Flächendifferenz 0 m²



Kreis Kreisfreie Stadt Leipzig
Gemarkung Lützschena (5577)

Fortführungsnachweis 00496
Fortführungsfallnummer 18

Veränderung der tatsächlichen Nutzung mit Änderung der Wirtschaftsart

Vor der Fortführung

Grundbuchbezirk Lützschena
Grundbuchblatt 1143
Laufende Nummer 1
Flurstück 47/a
Gemarkung Lützschena
Gemarkungsschlüssel 5577
Lage ohne Lage
Fläche 1210 m²
Tatsächliche Nutzung 1210 m² Landwirtschaft

Nach der Fortführung

Flurstück 47/a
Gemarkung Lützschena
Gemarkungsschlüssel 5577
Lage ohne Lage
Fläche 1210 m²
Tatsächliche Nutzung 1210 m² Sport-, Freizeit-, und Erholungsfläche

Fläche (gesamt) 1210 m²
Flächendifferenz 0 m²



Kreis Kreisfreie Stadt Leipzig
Gemarkung Lützschena (5577)

Fortführungsnachweis 00496
Fortführungsfallnummer 19

Veränderung der tatsächlichen Nutzung mit Änderung der Wirtschaftsart

Vor der Fortführung

Grundbuchbezirk Lützschena
Grundbuchblatt 52
Laufende Nummer 1
Flurstück 48
Gemarkung Lützschena
Gemarkungsschlüssel 5577
Lage Am Bildersaal 6
Fläche 1180 m²
Tatsächliche Nutzung 1180 m² Landwirtschaft

Nach der Fortführung

Flurstück 48
Gemarkung Lützschena
Gemarkungsschlüssel 5577
Lage Am Bildersaal 6
Fläche 1180 m²
Tatsächliche Nutzung 1180 m² Wohnbaufläche

Fläche (gesamt) 1180 m²
Flächendifferenz 0 m²



Kreis Kreisfreie Stadt Leipzig
Gemarkung Lützschena (5577)

Fortführungsnachweis 00496
Fortführungsfallnummer 20

Veränderung der Lage

Veränderung der tatsächlichen Nutzung mit Änderung der Wirtschaftsart

Vor der Fortführung

Grundbuchbezirk Lützschena
Grundbuchblatt 2264
Laufende Nummer 1
Flurstück 49
Gemarkung Lützschena
Gemarkungsschlüssel 5577
Lage Am Bildersaal
Fläche 1140 m²
Tatsächliche Nutzung 1140 m² Landwirtschaft

Nach der Fortführung

Flurstück 49
Gemarkung Lützschena
Gemarkungsschlüssel 5577
Lage Am Bildersaal 6
Fläche 1140 m²
Tatsächliche Nutzung 1140 m² Wohnbaufläche

Fläche (gesamt) 1140 m²
Flächendifferenz 0 m²



Kreis Kreisfreie Stadt Leipzig
Gemarkung Lützschena (5577)

Fortführungsnachweis 00496
Fortführungsfallnummer 21

Veränderung der Lage

Veränderung der tatsächlichen Nutzung ohne Änderung der Wirtschaftsart

Vor der Fortführung

Grundbuchbezirk Lützschena
Grundbuchblatt 63
Laufende Nummer 1
Flurstück 50
Gemarkung Lützschena
Gemarkungsschlüssel 5577
Lage Am Bildersaal
Am Bildersaal 4
Fläche 2120 m²
Tatsächliche Nutzung 2120 m² Wohnbaufläche

Nach der Fortführung

Flurstück 50
Gemarkung Lützschena
Gemarkungsschlüssel 5577
Lage Am Bildersaal 4
Fläche 2120 m²
Tatsächliche Nutzung 2120 m² Fläche besonderer
funktionaler Prägung

Fläche (gesamt) 2120 m²
Flächendifferenz 0 m²



Kreis Kreisfreie Stadt Leipzig
Gemarkung Lützschena (5577)

Fortführungsnachweis 00496
Fortführungsfallnummer 22

Veränderung der Lage

Veränderung der tatsächlichen Nutzung mit Änderung der Wirtschaftsart

Vor der Fortführung

Grundbuchbezirk Lützschena
Grundbuchblatt 64
Laufende Nummer 1
Flurstück 51
Gemarkung Lützschena
Gemarkungsschlüssel 5577
Lage Am Bildersaal
Fläche 240 m²
Tatsächliche Nutzung 240 m² Landwirtschaft

Nach der Fortführung

Flurstück 51
Gemarkung Lützschena
Gemarkungsschlüssel 5577
Lage ohne Lage
Fläche 240 m²
Tatsächliche Nutzung 240 m² Wohnbaufläche

Fläche (gesamt) 240 m²
Flächendifferenz 0 m²



Kreis Kreisfreie Stadt Leipzig
Gemarkung Lützschena (5577)

Fortführungsnachweis 00496
Fortführungsfallnummer 23

Veränderung der Lage

Veränderung der tatsächlichen Nutzung mit Änderung der Wirtschaftsart

Vor der Fortführung

Grundbuchbezirk Lützschena
Grundbuchblatt 1015
Laufende Nummer 1
Flurstück 52/2
Gemarkung Lützschena
Gemarkungsschlüssel 5577
Lage Am Bildersaal
Fläche 204 m²
Tatsächliche Nutzung 204 m² Landwirtschaft

Nach der Fortführung

Flurstück 52/2
Gemarkung Lützschena
Gemarkungsschlüssel 5577
Lage Am Bildersaal 2a
Fläche 204 m²
Tatsächliche Nutzung 204 m² Wohnbaufläche

Fläche (gesamt) 204 m²
Flächendifferenz 0 m²



Kreis Kreisfreie Stadt Leipzig
Gemarkung Lützschena (5577)

Fortführungsnachweis 00496
Fortführungsfallnummer 24

Veränderung der tatsächlichen Nutzung mit Änderung der Wirtschaftsart

Vor der Fortführung

Grundbuchbezirk	Lützschena
Grundbuchblatt	2115
Laufende Nummer	1
Flurstück	52/3
Gemarkung	Lützschena
Gemarkungsschlüssel	5577
Lage	ohne Lage
Fläche	297 m ²
Tatsächliche Nutzung	297 m ² Landwirtschaft

Nach der Fortführung

Flurstück	52/3
Gemarkung	Lützschena
Gemarkungsschlüssel	5577
Lage	ohne Lage
Fläche	297 m ²
Tatsächliche Nutzung	297 m ² Wohnbaufläche
Fläche (gesamt)	297 m ²
Flächendifferenz	0 m ²



Kreis Kreisfreie Stadt Leipzig
Gemarkung Lützschena (5577)

Fortführungsnachweis 00496
Fortführungsfallnummer 25

Veränderung der Lage

Veränderung der tatsächlichen Nutzung mit Änderung der Wirtschaftsart

Vor der Fortführung

Grundbuchbezirk Lützschena
Grundbuchblatt 1906
Laufende Nummer 5
Flurstück 64/1
Gemarkung Lützschena
Gemarkungsschlüssel 5577
Lage An der Schäferei
Hallesche Straße
Fläche 6074 m²
Tatsächliche Nutzung 6074 m² Landwirtschaft

Nach der Fortführung

Flurstück 64/1
Gemarkung Lützschena
Gemarkungsschlüssel 5577
Lage ohne Lage
Fläche 6074 m²
Tatsächliche Nutzung 6074 m² Gehölz

Fläche (gesamt) 6074 m²
Flächendifferenz 0 m²



Kreis Kreisfreie Stadt Leipzig
Gemarkung Lützschena (5577)

Fortführungsnachweis 00496
Fortführungsfallnummer 26

Veränderung der Lage

Veränderung der tatsächlichen Nutzung mit Änderung der Wirtschaftsart

Vor der Fortführung

Grundbuchbezirk Lützschena
Grundbuchblatt 1906
Laufende Nummer 6
Flurstück 64/2
Gemarkung Lützschena
Gemarkungsschlüssel 5577
Lage Am Bildersaal
An der Schäferei
Fläche 1449 m²
Tatsächliche Nutzung 1449 m² Landwirtschaft

Nach der Fortführung

Flurstück 64/2
Gemarkung Lützschena
Gemarkungsschlüssel 5577
Lage ohne Lage
Fläche 1449 m²
Tatsächliche Nutzung 1449 m² Gehölz

Fläche (gesamt) 1449 m²
Flächendifferenz 0 m²



Kreis Kreisfreie Stadt Leipzig
Gemarkung Lützschena (5577)

Fortführungsnachweis 00496
Fortführungsfallnummer 27

Veränderung der Lage

Vor der Fortführung

Grundbuchbezirk Lützschena
Grundbuchblatt 10
Laufende Nummer BRE
Flurstück 78
Gemarkung Lützschena
Gemarkungsschlüssel 5577
Lage An der Schäferei
An der Schäferei 2
Fläche 1185 m²
Tatsächliche Nutzung 1185 m² Wohnbaufläche

Nach der Fortführung

Flurstück 78
Gemarkung Lützschena
Gemarkungsschlüssel 5577
Lage An der Schäferei 2
Fläche 1185 m²
Tatsächliche Nutzung 1185 m² Wohnbaufläche

Fläche (gesamt) 1185 m²
Flächendifferenz 0 m²



Kreis Kreisfreie Stadt Leipzig
Gemarkung Lützschena (5577)

Fortführungsnachweis 00496
Fortführungsfallnummer 28

Veränderung der Lage

Vor der Fortführung

Grundbuchbezirk Lützschena
Grundbuchblatt 72
Laufende Nummer 1
Flurstück 79/a
Gemarkung Lützschena
Gemarkungsschlüssel 5577
Lage An der Schäferei
An der Schäferei 8
Fläche 340 m²
Tatsächliche Nutzung 340 m² Wohnbaufläche

Nach der Fortführung

Flurstück 79/a
Gemarkung Lützschena
Gemarkungsschlüssel 5577
Lage An der Schäferei 8
Fläche 340 m²
Tatsächliche Nutzung 340 m² Wohnbaufläche

Fläche (gesamt) 340 m²
Flächendifferenz 0 m²



Kreis Kreisfreie Stadt Leipzig
Gemarkung Lützschena (5577)

Fortführungsnachweis 00496
Fortführungsfallnummer 29

Veränderung der Lage

Vor der Fortführung

Grundbuchbezirk Lützschena
Grundbuchblatt 8
Laufende Nummer 1
Flurstück 80
Gemarkung Lützschena
Gemarkungsschlüssel 5577
Lage An der Schäferei
An der Schäferei 10
Fläche 940 m²
Tatsächliche Nutzung 940 m² Wohnbaufläche

Nach der Fortführung

Flurstück 80
Gemarkung Lützschena
Gemarkungsschlüssel 5577
Lage An der Schäferei 10
Fläche 940 m²
Tatsächliche Nutzung 940 m² Wohnbaufläche

Fläche (gesamt) 940 m²
Flächendifferenz 0 m²



Kreis Kreisfreie Stadt Leipzig
Gemarkung Lützschena (5577)

Fortführungsnachweis 00496
Fortführungsfallnummer 30

Veränderung der tatsächlichen Nutzung mit Änderung der Wirtschaftsart

Vor der Fortführung

Grundbuchbezirk Lützschena
Grundbuchblatt 61
Laufende Nummer BRG
Flurstück 81
Gemarkung Lützschena
Gemarkungsschlüssel 5577
Lage An der Schäferei
An der Schäferei 14
Fläche 740 m²
Tatsächliche Nutzung 740 m² Wohnbaufläche

Nach der Fortführung

Flurstück 81
Gemarkung Lützschena
Gemarkungsschlüssel 5577
Lage An der Schäferei
An der Schäferei 14
Fläche 740 m²
Tatsächliche Nutzung 729 m² Wohnbaufläche
11 m² Straßenverkehr

Fläche (gesamt) 740 m²
Flächendifferenz 0 m²



Kreis Kreisfreie Stadt Leipzig
Gemarkung Lützschena (5577)

Fortführungsnachweis 00496
Fortführungsfallnummer 31

Veränderung der tatsächlichen Nutzung mit Änderung der Wirtschaftsart

Vor der Fortführung

Grundbuchbezirk Lützschena
Grundbuchblatt 1756
Laufende Nummer 1
Flurstück 82/1
Gemarkung Lützschena
Gemarkungsschlüssel 5577
Lage An der Schäferei 6
Fläche 355 m²
Tatsächliche Nutzung 355 m² Landwirtschaft

Nach der Fortführung

Flurstück 82/1
Gemarkung Lützschena
Gemarkungsschlüssel 5577
Lage An der Schäferei 6
Fläche 355 m²
Tatsächliche Nutzung 355 m² Wohnbaufläche

Fläche (gesamt) 355 m²
Flächendifferenz 0 m²



Kreis Kreisfreie Stadt Leipzig
Gemarkung Lützschena (5577)

Fortführungsnachweis 00496
Fortführungsfallnummer 32

Veränderung der Lage

Veränderung der tatsächlichen Nutzung mit Änderung der Wirtschaftsart

Vor der Fortführung

Grundbuchbezirk Lützschena
Grundbuchblatt 953
Laufende Nummer 4
Flurstück 82/2
Gemarkung Lützschena
Gemarkungsschlüssel 5577
Lage An der Schäferei
Fläche 1296 m²
Tatsächliche Nutzung 1296 m² Landwirtschaft

Nach der Fortführung

Flurstück 82/2
Gemarkung Lützschena
Gemarkungsschlüssel 5577
Lage ohne Lage
Fläche 1296 m²
Tatsächliche Nutzung 1296 m² Sport-, Freizeit-, und Erholungsfläche

Fläche (gesamt) 1296 m²
Flächendifferenz 0 m²



Kreis Kreisfreie Stadt Leipzig
Gemarkung Lützschena (5577)

Fortführungsnachweis 00496
Fortführungsfallnummer 33

Veränderung der Lage

Veränderung der tatsächlichen Nutzung mit Änderung der Wirtschaftsart

Vor der Fortführung

Grundbuchbezirk Lützschena
Grundbuchblatt 1757
Laufende Nummer 1
Flurstück 82/3
Gemarkung Lützschena
Gemarkungsschlüssel 5577
Lage An der Schäferei
Fläche 879 m²
Tatsächliche Nutzung 879 m² Landwirtschaft

Nach der Fortführung

Flurstück 82/3
Gemarkung Lützschena
Gemarkungsschlüssel 5577
Lage ohne Lage
Fläche 879 m²
Tatsächliche Nutzung 879 m² Sport-, Freizeit-, und Erholungsfläche

Fläche (gesamt) 879 m²
Flächendifferenz 0 m²



Kreis Kreisfreie Stadt Leipzig
Gemarkung Lützschena (5577)

Fortführungsnachweis 00496
Fortführungsfallnummer 34

Veränderung der tatsächlichen Nutzung mit Änderung der Wirtschaftsart

Vor der Fortführung

Grundbuchbezirk	Lützschena
Grundbuchblatt	1804
Laufende Nummer	1
Flurstück	82/14
Gemarkung	Lützschena
Gemarkungsschlüssel	5577
Lage	An der Schäferei
Fläche	653 m ²
Tatsächliche Nutzung	636 m ² Straßenverkehr 17 m ² Landwirtschaft

Nach der Fortführung

Flurstück	82/14
Gemarkung	Lützschena
Gemarkungsschlüssel	5577
Lage	An der Schäferei
Fläche	653 m ²
Tatsächliche Nutzung	17 m ² Wohnbaufläche 636 m ² Straßenverkehr
Fläche (gesamt)	653 m ²
Flächendifferenz	0 m ²



Kreis Kreisfreie Stadt Leipzig
Gemarkung Lützschena (5577)

Fortführungsnachweis 00496
Fortführungsfallnummer 35

Veränderung der tatsächlichen Nutzung mit Änderung der Wirtschaftsart

Vor der Fortführung

Grundbuchbezirk	Lützschena
Grundbuchblatt	28
Laufende Nummer	1
Flurstück	86
Gemarkung	Lützschena
Gemarkungsschlüssel	5577
Lage	Im Zipfel 24
Fläche	880 m ²
Tatsächliche Nutzung	177 m ² Wohnbaufläche 703 m ² Landwirtschaft

Nach der Fortführung

Flurstück	86
Gemarkung	Lützschena
Gemarkungsschlüssel	5577
Lage	Im Zipfel 24
Fläche	880 m ²
Tatsächliche Nutzung	880 m ² Wohnbaufläche
Fläche (gesamt)	880 m ²
Flächendifferenz	0 m ²



Kreis Kreisfreie Stadt Leipzig
Gemarkung Lützschena (5577)

Fortführungsnachweis 00496
Fortführungsfallnummer 36

Veränderung der Lage

Veränderung der tatsächlichen Nutzung mit Änderung der Wirtschaftsart

Vor der Fortführung

Grundbuchbezirk Lützschena
Grundbuchblatt 1487
Laufende Nummer 1
Flurstück 88/1
Gemarkung Lützschena
Gemarkungsschlüssel 5577
Lage An der Schäferei
Fläche 382 m²
Tatsächliche Nutzung 382 m² Landwirtschaft

Nach der Fortführung

Flurstück 88/1
Gemarkung Lützschena
Gemarkungsschlüssel 5577
Lage Am Bauernsteg 19
Fläche 382 m²
Tatsächliche Nutzung 382 m² Wohnbaufläche

Fläche (gesamt) 382 m²
Flächendifferenz 0 m²



Kreis Kreisfreie Stadt Leipzig
Gemarkung Lützschena (5577)

Fortführungsnachweis 00496
Fortführungsfallnummer 37

Veränderung der Lage

Veränderung der tatsächlichen Nutzung mit Änderung der Wirtschaftsart

Vor der Fortführung

Grundbuchbezirk Lützschena
Grundbuchblatt 105
Laufende Nummer 1
Flurstück 91/b
Gemarkung Lützschena
Gemarkungsschlüssel 5577
Lage Am Bauernsteg
Fläche 90 m²
Tatsächliche Nutzung 90 m² Straßenverkehr

Nach der Fortführung

Flurstück 91/b
Gemarkung Lützschena
Gemarkungsschlüssel 5577
Lage ohne Lage
Fläche 90 m²
Tatsächliche Nutzung 90 m² Wohnbaufläche

Fläche (gesamt) 90 m²
Flächendifferenz 0 m²



Kreis Kreisfreie Stadt Leipzig
Gemarkung Lützschena (5577)

Fortführungsnachweis 00496
Fortführungsfallnummer 38

Veränderung der Lage

Vor der Fortführung

Grundbuchbezirk Lützschena
Grundbuchblatt 1004
Laufende Nummer 1
Flurstück 91
Gemarkung Lützschena
Gemarkungsschlüssel 5577
Lage Am Bauernsteg
Am Bauernsteg 15
Fläche 370 m²
Tatsächliche Nutzung 370 m² Wohnbaufläche

Nach der Fortführung

Flurstück 91
Gemarkung Lützschena
Gemarkungsschlüssel 5577
Lage Am Bauernsteg 15
Fläche 370 m²
Tatsächliche Nutzung 370 m² Wohnbaufläche

Fläche (gesamt) 370 m²
Flächendifferenz 0 m²



Kreis Kreisfreie Stadt Leipzig
Gemarkung Lützschena (5577)

Fortführungsnachweis 00496
Fortführungsfallnummer 39

Veränderung der Lage

Vor der Fortführung

Grundbuchbezirk Lützschena
Grundbuchblatt 4
Laufende Nummer 1
Flurstück 92/a
Gemarkung Lützschena
Gemarkungsschlüssel 5577
Lage Am Bauernsteg
Am Bauernsteg 11
Fläche 610 m²
Tatsächliche Nutzung 610 m² Wohnbaufläche

Nach der Fortführung

Flurstück 92/a
Gemarkung Lützschena
Gemarkungsschlüssel 5577
Lage Am Bauernsteg 11
Fläche 610 m²
Tatsächliche Nutzung 610 m² Wohnbaufläche

Fläche (gesamt) 610 m²
Flächendifferenz 0 m²



Kreis Kreisfreie Stadt Leipzig
Gemarkung Lützschena (5577)

Fortführungsnachweis 00496
Fortführungsfallnummer 40

Veränderung der Lage

Vor der Fortführung

Grundbuchbezirk Lützschena
Grundbuchblatt 5
Laufende Nummer 1
Flurstück 93
Gemarkung Lützschena
Gemarkungsschlüssel 5577
Lage Am Bauernsteg
Am Bauernsteg 13
Fläche 740 m²
Tatsächliche Nutzung 740 m² Wohnbaufläche

Nach der Fortführung

Flurstück 93
Gemarkung Lützschena
Gemarkungsschlüssel 5577
Lage Am Bauernsteg 13
Fläche 740 m²
Tatsächliche Nutzung 740 m² Wohnbaufläche

Fläche (gesamt) 740 m²
Flächendifferenz 0 m²



Kreis Kreisfreie Stadt Leipzig
Gemarkung Lützschena (5577)

Fortführungsnachweis 00496
Fortführungsfallnummer 41

Veränderung der Lage

Veränderung der tatsächlichen Nutzung mit Änderung der Wirtschaftsart

Vor der Fortführung

Grundbuchbezirk Lützschena
Grundbuchblatt 65
Laufende Nummer 2
Flurstück 94/1
Gemarkung Lützschena
Gemarkungsschlüssel 5577
Lage Am Bauernsteg
Fläche 1630 m²
Tatsächliche Nutzung 1630 m² Platz

Nach der Fortführung

Flurstück 94/1
Gemarkung Lützschena
Gemarkungsschlüssel 5577
Lage ohne Lage
Fläche 1630 m²
Tatsächliche Nutzung 1630 m² Wohnbaufläche

Fläche (gesamt) 1630 m²
Flächendifferenz 0 m²



Kreis Kreisfreie Stadt Leipzig
Gemarkung Lützschena (5577)

Fortführungsnachweis 00496
Fortführungsfallnummer 42

Veränderung der tatsächlichen Nutzung mit Änderung der Wirtschaftsart

Vor der Fortführung

Grundbuchbezirk Lützschena
Grundbuchblatt 65
Laufende Nummer 2
Flurstück 94/2
Gemarkung Lützschena
Gemarkungsschlüssel 5577
Lage Im Zipfel 14
Fläche 538 m²
Tatsächliche Nutzung 538 m² Landwirtschaft

Nach der Fortführung

Flurstück 94/2
Gemarkung Lützschena
Gemarkungsschlüssel 5577
Lage Im Zipfel 14
Fläche 538 m²
Tatsächliche Nutzung 538 m² Wohnbaufläche

Fläche (gesamt) 538 m²
Flächendifferenz 0 m²



Kreis Kreisfreie Stadt Leipzig
Gemarkung Lützschena (5577)

Fortführungsnachweis 00496
Fortführungsfallnummer 43

Veränderung der Lage

Veränderung der tatsächlichen Nutzung mit Änderung der Wirtschaftsart

Vor der Fortführung

Grundbuchbezirk Lützschena
Grundbuchblatt 69
Laufende Nummer 4
Flurstück 97/4
Gemarkung Lützschena
Gemarkungsschlüssel 5577
Lage ohne Lage
Fläche 943 m²
Tatsächliche Nutzung 552 m² Grünanlage
67 m² Grünanlage
324 m² Straßenverkehr

Nach der Fortführung

Flurstück 97/4
Gemarkung Lützschena
Gemarkungsschlüssel 5577
Lage Lützschenaer Heidegraben
Fläche 943 m²
Tatsächliche Nutzung 451 m² Grünanlage
324 m² Straßenverkehr
101 m² Fließgewässer
67 m² Wohnbaufläche

Fläche (gesamt) 943 m²
Flächendifferenz 0 m²



Kreis Kreisfreie Stadt Leipzig
Gemarkung Lützschena (5577)

Fortführungsnachweis 00496
Fortführungsfallnummer 44

Veränderung der Lage

Veränderung der tatsächlichen Nutzung mit Änderung der Wirtschaftsart

Vor der Fortführung

Grundbuchbezirk Lützschena
Grundbuchblatt 1034
Laufende Nummer 3
Flurstück 101/12
Gemarkung Lützschena
Gemarkungsschlüssel 5577
Lage Elstermühlweg
Fläche 7865 m²
Tatsächliche Nutzung 7865 m² Landwirtschaft

Nach der Fortführung

Flurstück 101/12
Gemarkung Lützschena
Gemarkungsschlüssel 5577
Lage ohne Lage
Fläche 7865 m²
Tatsächliche Nutzung 7865 m² Sport-, Freizeit-, und Erholungsfläche

Fläche (gesamt) 7865 m²
Flächendifferenz 0 m²



Kreis Kreisfreie Stadt Leipzig
Gemarkung Lützschena (5577)

Fortführungsnachweis 00496
Fortführungsfallnummer 45

Veränderung der Lage

Veränderung der tatsächlichen Nutzung mit Änderung der Wirtschaftsart

Vor der Fortführung

Grundbuchbezirk Lützschena
Grundbuchblatt 1969
Laufende Nummer 1
Flurstück 101/13
Gemarkung Lützschena
Gemarkungsschlüssel 5577
Lage Elstermühlweg
Fläche 849 m²
Tatsächliche Nutzung 849 m² Landwirtschaft

Nach der Fortführung

Flurstück 101/13
Gemarkung Lützschena
Gemarkungsschlüssel 5577
Lage Elstermühlweg 4
Fläche 849 m²
Tatsächliche Nutzung 849 m² Fläche gemischter
Nutzung

Fläche (gesamt) 849 m²
Flächendifferenz 0 m²



Kreis Kreisfreie Stadt Leipzig
Gemarkung Lützschena (5577)

Fortführungsnachweis 00496
Fortführungsfallnummer 46

Veränderung der Lage

Veränderung der tatsächlichen Nutzung mit Änderung der Wirtschaftsart

Vor der Fortführung

Grundbuchbezirk Lützschena
Grundbuchblatt 1969
Laufende Nummer 1
Flurstück 101/14
Gemarkung Lützschena
Gemarkungsschlüssel 5577
Lage Elstermühlweg
Fläche 97 m²
Tatsächliche Nutzung 97 m² Landwirtschaft

Nach der Fortführung

Flurstück 101/14
Gemarkung Lützschena
Gemarkungsschlüssel 5577
Lage Elstermühlweg 4
Fläche 97 m²
Tatsächliche Nutzung 97 m² Fläche gemischter Nutzung

Fläche (gesamt) 97 m²
Flächendifferenz 0 m²



Kreis Kreisfreie Stadt Leipzig
Gemarkung Lützschena (5577)

Fortführungsnachweis 00496
Fortführungsfallnummer 47

Veränderung der Lage

Veränderung der tatsächlichen Nutzung ohne Änderung der Wirtschaftsart

Vor der Fortführung

Grundbuchbezirk	Lützschena
Grundbuchblatt	2132
Laufende Nummer	1
Flurstück	101/15
Gemarkung	Lützschena
Gemarkungsschlüssel	5577
Lage	Schloßweg Schloßweg 8 Schloßweg 8a Schloßweg 8b
Fläche	2169 m ²
Tatsächliche Nutzung	2169 m ² Fläche besonderer funktionaler Prägung

Nach der Fortführung

Flurstück	101/15
Gemarkung	Lützschena
Gemarkungsschlüssel	5577
Lage	Schloßweg 8 Schloßweg 8a Schloßweg 8b
Fläche	2169 m ²
Tatsächliche Nutzung	2169 m ² Wohnbaufläche
Fläche (gesamt)	2169 m ²
Flächendifferenz	0 m ²



Kreis Kreisfreie Stadt Leipzig
Gemarkung Lützschena (5577)

Fortführungsnachweis 00496
Fortführungsfallnummer 48

Veränderung der Lage

Vor der Fortführung

Grundbuchbezirk Lützschena
Grundbuchblatt 825
Laufende Nummer 1
Flurstück 102/2
Gemarkung Lützschena
Gemarkungsschlüssel 5577
Lage Am Bauernsteg
Am Bauernsteg 8
Fläche 1080 m²
Tatsächliche Nutzung 1080 m² Wohnbaufläche

Nach der Fortführung

Flurstück 102/2
Gemarkung Lützschena
Gemarkungsschlüssel 5577
Lage Am Bauernsteg 8
Fläche 1080 m²
Tatsächliche Nutzung 1080 m² Wohnbaufläche

Fläche (gesamt) 1080 m²
Flächendifferenz 0 m²



Kreis Kreisfreie Stadt Leipzig
Gemarkung Lützschena (5577)

Fortführungsnachweis 00496
Fortführungsfallnummer 49

Veränderung der tatsächlichen Nutzung mit Änderung der Wirtschaftsart

Vor der Fortführung

Grundbuchbezirk	Lützschena
Grundbuchblatt	51
Laufende Nummer	1
Flurstück	102/3
Gemarkung	Lützschena
Gemarkungsschlüssel	5577
Lage	Elstermühlweg 4
Fläche	1432 m ²
Tatsächliche Nutzung	399 m ² Landwirtschaft 1033 m ² Wohnbaufläche

Nach der Fortführung

Flurstück	102/3
Gemarkung	Lützschena
Gemarkungsschlüssel	5577
Lage	Elstermühlweg 4
Fläche	1432 m ²
Tatsächliche Nutzung	1432 m ² Fläche gemischter Nutzung
Fläche (gesamt)	1432 m ²
Flächendifferenz	0 m ²



Kreis Kreisfreie Stadt Leipzig
Gemarkung Lützschena (5577)

Fortführungsnachweis 00496
Fortführungsfallnummer 50

Veränderung der Lage

Veränderung der tatsächlichen Nutzung ohne Änderung der Wirtschaftsart

Vor der Fortführung

Grundbuchbezirk Lützschena
Grundbuchblatt 809
Laufende Nummer 1
Flurstück 103
Gemarkung Lützschena
Gemarkungsschlüssel 5577
Lage Am Bauernsteg
Elstermühlweg 2
Fläche 1020 m²
Tatsächliche Nutzung 1020 m² Wohnbaufläche

Nach der Fortführung

Flurstück 103
Gemarkung Lützschena
Gemarkungsschlüssel 5577
Lage Elstermühlweg 2
Fläche 1020 m²
Tatsächliche Nutzung 1020 m² Fläche gemischter
Nutzung

Fläche (gesamt) 1020 m²
Flächendifferenz 0 m²



Kreis Kreisfreie Stadt Leipzig
Gemarkung Lützschena (5577)

Fortführungsnachweis 00496
Fortführungsfallnummer 51

Veränderung der Lage

Veränderung der tatsächlichen Nutzung mit Änderung der Wirtschaftsart

Vor der Fortführung

Grundbuchbezirk Lützschena
Grundbuchblatt 57
Laufende Nummer 1
Flurstück 108/a
Gemarkung Lützschena
Gemarkungsschlüssel 5577
Lage Elstermühlweg 8
Weiße Elster
Fläche 2820 m²
Tatsächliche Nutzung 2727 m² Landwirtschaft
93 m² Wohnbaufläche

Nach der Fortführung

Flurstück 108/a
Gemarkung Lützschena
Gemarkungsschlüssel 5577
Lage Elstermühlweg 8
Fläche 2820 m²
Tatsächliche Nutzung 2820 m² Sport-, Freizeit-, und
Erholungsfläche

Fläche (gesamt) 2820 m²
Flächendifferenz 0 m²



Kreis Kreisfreie Stadt Leipzig
Gemarkung Lützschena (5577)

Fortführungsnachweis 00496
Fortführungsfallnummer 52

Veränderung der Lage

Veränderung der tatsächlichen Nutzung mit Änderung der Wirtschaftsart

Vor der Fortführung

Grundbuchbezirk Lützschena
Grundbuchblatt 57
Laufende Nummer 1
Flurstück 108
Gemarkung Lützschena
Gemarkungsschlüssel 5577
Lage ohne Lage
Fläche 12420 m²
Tatsächliche Nutzung 12420 m² Landwirtschaft

Nach der Fortführung

Flurstück 108
Gemarkung Lützschena
Gemarkungsschlüssel 5577
Lage Hundewasser
Fläche 12420 m²
Tatsächliche Nutzung 558 m² Fließgewässer
11862 m² Wald

Fläche (gesamt) 12420 m²
Flächendifferenz 0 m²



Kreis Kreisfreie Stadt Leipzig
Gemarkung Lützschena (5577)

Fortführungsnachweis 00496
Fortführungsfallnummer 53

Veränderung der Lage

Veränderung der tatsächlichen Nutzung mit Änderung der Wirtschaftsart

Veränderung der tatsächlichen Nutzung ohne Änderung der Wirtschaftsart

Vor der Fortführung

Grundbuchbezirk Lützschena
Grundbuchblatt 750
Laufende Nummer 1
Flurstück 175/e
Gemarkung Lützschena
Gemarkungsschlüssel 5577
Lage Hallesche Straße
Fläche 3620 m²
Tatsächliche Nutzung 3620 m² Straßenverkehr

Nach der Fortführung

Flurstück 175/e
Gemarkung Lützschena
Gemarkungsschlüssel 5577
Lage ohne Lage
Fläche 3620 m²
Tatsächliche Nutzung 1516 m² Weg
1668 m² Weg
436 m² Wohnbaufläche

Fläche (gesamt) 3620 m²
Flächendifferenz 0 m²



Kreis Kreisfreie Stadt Leipzig
Gemarkung Lützschena (5577)

Fortführungsnachweis 00496
Fortführungsfallnummer 54

Veränderung der Lage

Veränderung der tatsächlichen Nutzung mit Änderung der Wirtschaftsart

Vor der Fortführung

Grundbuchbezirk Lützschena
Grundbuchblatt 1166
Laufende Nummer 3
Flurstück 212/4
Gemarkung Lützschena
Gemarkungsschlüssel 5577
Lage Hallesche Straße 117
Fläche 19297 m²
Tatsächliche Nutzung 19297 m² Sport-, Freizeit-, und Erholungsfläche

Nach der Fortführung

Flurstück 212/4
Gemarkung Lützschena
Gemarkungsschlüssel 5577
Lage Hallesche Straße 117
Im Zipfel
Fläche 19297 m²
Tatsächliche Nutzung 372 m² Straßenverkehr
18925 m² Sport-, Freizeit-, und Erholungsfläche

Fläche (gesamt) 19297 m²
Flächendifferenz 0 m²



Kreis Kreisfreie Stadt Leipzig
Gemarkung Lützschena (5577)

Fortführungsnachweis 00496
Fortführungsfallnummer 55

Veränderung der tatsächlichen Nutzung mit Änderung der Wirtschaftsart

Vor der Fortführung

Grundbuchbezirk Lützschena
Grundbuchblatt 1474
Laufende Nummer 1
Flurstück 212/k
Gemarkung Lützschena
Gemarkungsschlüssel 5577
Lage Hallesche Straße
Fläche 65 m²
Tatsächliche Nutzung 65 m² Fläche besonderer
funktionaler Prägung

Nach der Fortführung

Flurstück 212/k
Gemarkung Lützschena
Gemarkungsschlüssel 5577
Lage Hallesche Straße
Fläche 65 m²
Tatsächliche Nutzung 65 m² Straßenverkehr

Fläche (gesamt) 65 m²
Flächendifferenz 0 m²



Kreis Kreisfreie Stadt Leipzig
Gemarkung Lützschena (5577)

Fortführungsnachweis 00496
Fortführungsfallnummer 56

Veränderung der tatsächlichen Nutzung ohne Änderung der Wirtschaftsart

Vor der Fortführung

Grundbuchbezirk	Lützschena
Grundbuchblatt	809
Laufende Nummer	2
Flurstück	213/17
Gemarkung	Lützschena
Gemarkungsschlüssel	5577
Lage	Elstermühlweg 2
Fläche	159 m ²
Tatsächliche Nutzung	159 m ² Wohnbaufläche

Nach der Fortführung

Flurstück	213/17
Gemarkung	Lützschena
Gemarkungsschlüssel	5577
Lage	Elstermühlweg 2
Fläche	159 m ²
Tatsächliche Nutzung	159 m ² Fläche gemischter Nutzung
Fläche (gesamt)	159 m ²
Flächendifferenz	0 m ²



Kreis Kreisfreie Stadt Leipzig
Gemarkung Lützschena (5577)

Fortführungsnachweis 00496
Fortführungsfallnummer 57

Veränderung der Lage

Veränderung der tatsächlichen Nutzung mit Änderung der Wirtschaftsart

Vor der Fortführung

Grundbuchbezirk Lützschena
Grundbuchblatt 1969
Laufende Nummer 2
Flurstück 213/18
Gemarkung Lützschena
Gemarkungsschlüssel 5577
Lage Elstermühlweg
Fläche 108 m²
Tatsächliche Nutzung 108 m² Weg

Nach der Fortführung

Flurstück 213/18
Gemarkung Lützschena
Gemarkungsschlüssel 5577
Lage Elstermühlweg 4
Fläche 108 m²
Tatsächliche Nutzung 108 m² Fläche gemischter
Nutzung

Fläche (gesamt) 108 m²
Flächendifferenz 0 m²



Kreis Kreisfreie Stadt Leipzig
Gemarkung Lützschena (5577)

Fortführungsnachweis 00496
Fortführungsfallnummer 58

Veränderung der tatsächlichen Nutzung ohne Änderung der Wirtschaftsart

Vor der Fortführung

Grundbuchbezirk	Lützschena
Grundbuchblatt	750
Laufende Nummer	1
Flurstück	213/20
Gemarkung	Lützschena
Gemarkungsschlüssel	5577
Lage	Elstermühlweg
Fläche	1446 m ²
Tatsächliche Nutzung	1293 m ² Straßenverkehr 153 m ² Sport-, Freizeit-, und Erholungsfläche

Nach der Fortführung

Flurstück	213/20
Gemarkung	Lützschena
Gemarkungsschlüssel	5577
Lage	Elstermühlweg
Fläche	1446 m ²
Tatsächliche Nutzung	1265 m ² Weg 28 m ² Straßenverkehr 153 m ² Sport-, Freizeit-, und Erholungsfläche
Fläche (gesamt)	1446 m ²
Flächendifferenz	0 m ²



Kreis Kreisfreie Stadt Leipzig
Gemarkung Lützschena (5577)

Fortführungsnachweis 00496
Fortführungsfallnummer 59

Veränderung der Lage

Veränderung der tatsächlichen Nutzung mit Änderung der Wirtschaftsart

Vor der Fortführung

Grundbuchbezirk Lützschena
Grundbuchblatt 779
Laufende Nummer 1
Flurstück 222
Gemarkung Lützschena
Gemarkungsschlüssel 5577
Lage Am Bildersaal
Am Bildersaal 4
Fläche 2590 m²
Tatsächliche Nutzung 2590 m² Landwirtschaft

Nach der Fortführung

Flurstück 222
Gemarkung Lützschena
Gemarkungsschlüssel 5577
Lage Am Bildersaal 4
Fläche 2590 m²
Tatsächliche Nutzung 2590 m² Fläche besonderer
funktionaler Prägung

Fläche (gesamt) 2590 m²
Flächendifferenz 0 m²



Kreis Kreisfreie Stadt Leipzig
Gemarkung Lützschena (5577)

Fortführungsnachweis 00496
Fortführungsfallnummer 60

Veränderung der tatsächlichen Nutzung mit Änderung der Wirtschaftsart

Vor der Fortführung

Grundbuchbezirk	Lützschena
Grundbuchblatt	109
Laufende Nummer	4
Flurstück	289/2
Gemarkung	Lützschena
Gemarkungsschlüssel	5577
Lage	ohne Lage
Fläche	5165 m ²
Tatsächliche Nutzung	5165 m ² Landwirtschaft

Nach der Fortführung

Flurstück	289/2
Gemarkung	Lützschena
Gemarkungsschlüssel	5577
Lage	ohne Lage
Fläche	5165 m ²
Tatsächliche Nutzung	453 m ² Grünanlage 4712 m ² Landwirtschaft
Fläche (gesamt)	5165 m ²
Flächendifferenz	0 m ²



Kreis Kreisfreie Stadt Leipzig
Gemarkung Lützschena (5577)

Fortführungsnachweis 00496
Fortführungsfallnummer 61

Veränderung der tatsächlichen Nutzung mit Änderung der Wirtschaftsart

Vor der Fortführung

Grundbuchbezirk	Lützschena
Grundbuchblatt	109
Laufende Nummer	4
Flurstück	290
Gemarkung	Lützschena
Gemarkungsschlüssel	5577
Lage	ohne Lage
Fläche	5 m ²
Tatsächliche Nutzung	5 m ² Grünanlage

Nach der Fortführung

Flurstück	290
Gemarkung	Lützschena
Gemarkungsschlüssel	5577
Lage	ohne Lage
Fläche	5 m ²
Tatsächliche Nutzung	5 m ² Wohnbaufläche
Fläche (gesamt)	5 m ²
Flächendifferenz	0 m ²



Kreis Kreisfreie Stadt Leipzig
Gemarkung Lützschena (5577)

Fortführungsnachweis 00496
Fortführungsfallnummer 62

Veränderung der Lage

Veränderung der tatsächlichen Nutzung mit Änderung der Wirtschaftsart

Vor der Fortführung

Grundbuchbezirk	Lützschena
Grundbuchblatt	757
Laufende Nummer	1
Flurstück	296
Gemarkung	Lützschena
Gemarkungsschlüssel	5577
Lage	Hallesche Straße Hallesche Straße 75
Fläche	1309 m ²
Tatsächliche Nutzung	144 m ² Wohnbaufläche 44 m ² Wohnbaufläche 1121 m ² Landwirtschaft

Nach der Fortführung

Flurstück	296
Gemarkung	Lützschena
Gemarkungsschlüssel	5577
Lage	Hallesche Straße 75
Fläche	1309 m ²
Tatsächliche Nutzung	1309 m ² Wohnbaufläche
Fläche (gesamt)	1309 m ²
Flächendifferenz	0 m ²



Kreis Kreisfreie Stadt Leipzig
Gemarkung Lützschena (5577)

Fortführungsnachweis 00496
Fortführungsfallnummer 63

Veränderung der Lage

Veränderung der tatsächlichen Nutzung mit Änderung der Wirtschaftsart

Vor der Fortführung

Grundbuchbezirk Lützschena
Grundbuchblatt 49
Laufende Nummer 1
Flurstück 304
Gemarkung Lützschena
Gemarkungsschlüssel 5577
Lage Hallesche Straße
Fläche 343 m²
Tatsächliche Nutzung 343 m² Landwirtschaft

Nach der Fortführung

Flurstück 304
Gemarkung Lützschena
Gemarkungsschlüssel 5577
Lage Hallesche Straße 83
Fläche 343 m²
Tatsächliche Nutzung 343 m² Wohnbaufläche

Fläche (gesamt) 343 m²
Flächendifferenz 0 m²



Kreis Kreisfreie Stadt Leipzig
Gemarkung Lützschena (5577)

Fortführungsnachweis 00496
Fortführungsfallnummer 64

Veränderung der Lage

Veränderung der tatsächlichen Nutzung mit Änderung der Wirtschaftsart

Vor der Fortführung

Grundbuchbezirk Lützschena
Grundbuchblatt 40
Laufende Nummer 1
Flurstück 305
Gemarkung Lützschena
Gemarkungsschlüssel 5577
Lage Hallesche Straße
Fläche 343 m²
Tatsächliche Nutzung 343 m² Landwirtschaft

Nach der Fortführung

Flurstück 305
Gemarkung Lützschena
Gemarkungsschlüssel 5577
Lage Hallesche Straße 81
Fläche 343 m²
Tatsächliche Nutzung 343 m² Wohnbaufläche

Fläche (gesamt) 343 m²
Flächendifferenz 0 m²



Kreis Kreisfreie Stadt Leipzig
Gemarkung Lützschena (5577)

Fortführungsnachweis 00496
Fortführungsfallnummer 65

Veränderung der Lage

Veränderung der tatsächlichen Nutzung mit Änderung der Wirtschaftsart

Vor der Fortführung

Grundbuchbezirk Lützschena
Grundbuchblatt 42
Laufende Nummer 1
Flurstück 306
Gemarkung Lützschena
Gemarkungsschlüssel 5577
Lage Hallesche Straße
Fläche 301 m²
Tatsächliche Nutzung 301 m² Landwirtschaft

Nach der Fortführung

Flurstück 306
Gemarkung Lützschena
Gemarkungsschlüssel 5577
Lage Hallesche Straße 77
Fläche 301 m²
Tatsächliche Nutzung 301 m² Wohnbaufläche

Fläche (gesamt) 301 m²
Flächendifferenz 0 m²



Kreis Kreisfreie Stadt Leipzig
Gemarkung Lützschena (5577)

Fortführungsnachweis 00496
Fortführungsfallnummer 66

Veränderung der Lage

Veränderung der tatsächlichen Nutzung mit Änderung der Wirtschaftsart

Vor der Fortführung

Grundbuchbezirk Lützschena
Grundbuchblatt 354
Laufende Nummer 1
Flurstück 307/2
Gemarkung Lützschena
Gemarkungsschlüssel 5577
Lage Hallesche Straße
Fläche 526 m²
Tatsächliche Nutzung 526 m² Landwirtschaft

Nach der Fortführung

Flurstück 307/2
Gemarkung Lützschena
Gemarkungsschlüssel 5577
Lage ohne Lage
Fläche 526 m²
Tatsächliche Nutzung 526 m² Sport-, Freizeit-, und Erholungsfläche

Fläche (gesamt) 526 m²
Flächendifferenz 0 m²



Kreis Kreisfreie Stadt Leipzig
Gemarkung Lützschena (5577)

Fortführungsnachweis 00496
Fortführungsfallnummer 67

Veränderung der Lage

Veränderung der tatsächlichen Nutzung mit Änderung der Wirtschaftsart

Vor der Fortführung

Grundbuchbezirk Lützschena
Grundbuchblatt 354
Laufende Nummer 1
Flurstück 307/3
Gemarkung Lützschena
Gemarkungsschlüssel 5577
Lage Hallesche Straße
Fläche 605 m²
Tatsächliche Nutzung 605 m² Landwirtschaft

Nach der Fortführung

Flurstück 307/3
Gemarkung Lützschena
Gemarkungsschlüssel 5577
Lage ohne Lage
Fläche 605 m²
Tatsächliche Nutzung 605 m² Sport-, Freizeit-, und Erholungsfläche

Fläche (gesamt) 605 m²
Flächendifferenz 0 m²



Kreis Kreisfreie Stadt Leipzig
Gemarkung Lützschena (5577)

Fortführungsnachweis 00496
Fortführungsfallnummer 68

Veränderung der Lage

Veränderung der tatsächlichen Nutzung mit Änderung der Wirtschaftsart

Vor der Fortführung

Grundbuchbezirk Lützschena
Grundbuchblatt 1556
Laufende Nummer 1
Flurstück 308
Gemarkung Lützschena
Gemarkungsschlüssel 5577
Lage Hallesche Straße
Fläche 459 m²
Tatsächliche Nutzung 459 m² Landwirtschaft

Nach der Fortführung

Flurstück 308
Gemarkung Lützschena
Gemarkungsschlüssel 5577
Lage ohne Lage
Fläche 459 m²
Tatsächliche Nutzung 459 m² Sport-, Freizeit-, und Erholungsfläche

Fläche (gesamt) 459 m²
Flächendifferenz 0 m²



Kreis Kreisfreie Stadt Leipzig
Gemarkung Lützschena (5577)

Fortführungsnachweis 00496
Fortführungsfallnummer 69

Veränderung der Lage

Veränderung der tatsächlichen Nutzung ohne Änderung der Wirtschaftsart

Vor der Fortführung

Grundbuchbezirk Lützschena
Grundbuchblatt 157
Laufende Nummer 27
Flurstück 309
Gemarkung Lützschena
Gemarkungsschlüssel 5577
Lage Hallesche Straße
Fläche 193 m²
Tatsächliche Nutzung 193 m² Straßenverkehr

Nach der Fortführung

Flurstück 309
Gemarkung Lützschena
Gemarkungsschlüssel 5577
Lage ohne Lage
Fläche 193 m²
Tatsächliche Nutzung 193 m² Weg

Fläche (gesamt) 193 m²
Flächendifferenz 0 m²



Kreis Kreisfreie Stadt Leipzig
Gemarkung Lützschena (5577)

Fortführungsnachweis 00496
Fortführungsfallnummer 70

Veränderung der Lage

Veränderung der tatsächlichen Nutzung ohne Änderung der Wirtschaftsart

Vor der Fortführung

Grundbuchbezirk Lützschena
Grundbuchblatt 2
Laufende Nummer 3
Flurstück 888
Gemarkung Lützschena
Gemarkungsschlüssel 5577
Lage Schloßweg
Schloßweg 4
Fläche 3502 m²
Tatsächliche Nutzung 296 m² Straßenverkehr
3206 m² Wohnbaufläche

Nach der Fortführung

Flurstück 888
Gemarkung Lützschena
Gemarkungsschlüssel 5577
Lage Elstermühlweg
Schloßweg 4
Fläche 3502 m²
Tatsächliche Nutzung 207 m² Weg
3201 m² Wohnbaufläche
94 m² Straßenverkehr

Fläche (gesamt) 3502 m²
Flächendifferenz 0 m²



Kreis Kreisfreie Stadt Leipzig
Gemarkung Lützschena (5577)

Fortführungsnachweis 00496
Fortführungsfallnummer 71

Veränderung der tatsächlichen Nutzung ohne Änderung der Wirtschaftsart

Vor der Fortführung

Grundbuchbezirk	Lützschena
Grundbuchblatt	2222
Laufende Nummer	2
Flurstück	890
Gemarkung	Lützschena
Gemarkungsschlüssel	5577
Lage	Elstermühlweg
Fläche	6 m ²
Tatsächliche Nutzung	6 m ² Straßenverkehr

Nach der Fortführung

Flurstück	890
Gemarkung	Lützschena
Gemarkungsschlüssel	5577
Lage	Elstermühlweg
Fläche	6 m ²
Tatsächliche Nutzung	6 m ² Weg
Fläche (gesamt)	6 m ²
Flächendifferenz	0 m ²



Kreis Kreisfreie Stadt Leipzig
Gemarkung Lützschena (5577)

Fortführungsnachweis 00496
Fortführungsfallnummer 72

Veränderung der tatsächlichen Nutzung mit Änderung der Wirtschaftsart

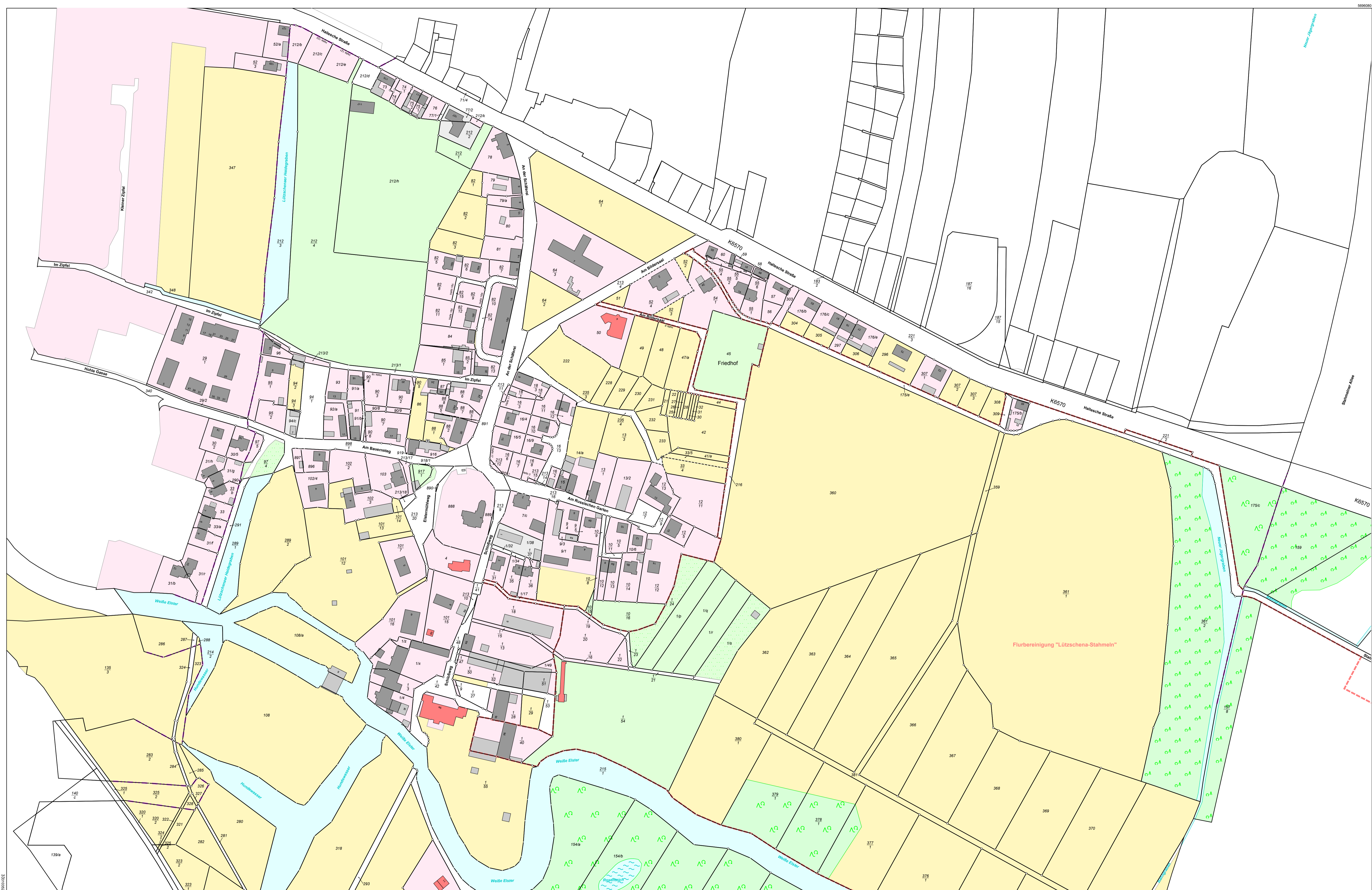
Vor der Fortführung

Grundbuchbezirk Lützschena
Grundbuchblatt 2222
Laufende Nummer 10
Flurstück 898/1
Gemarkung Lützschena
Gemarkungsschlüssel 5577
Lage Am Bauernsteg
Fläche 2294 m²
Tatsächliche Nutzung 2294 m² Straßenverkehr

Nach der Fortführung

Flurstück 898/1
Gemarkung Lützschena
Gemarkungsschlüssel 5577
Lage Am Bauernsteg
Fläche 2294 m²
Tatsächliche Nutzung 235 m² Grünanlage
2059 m² Straßenverkehr

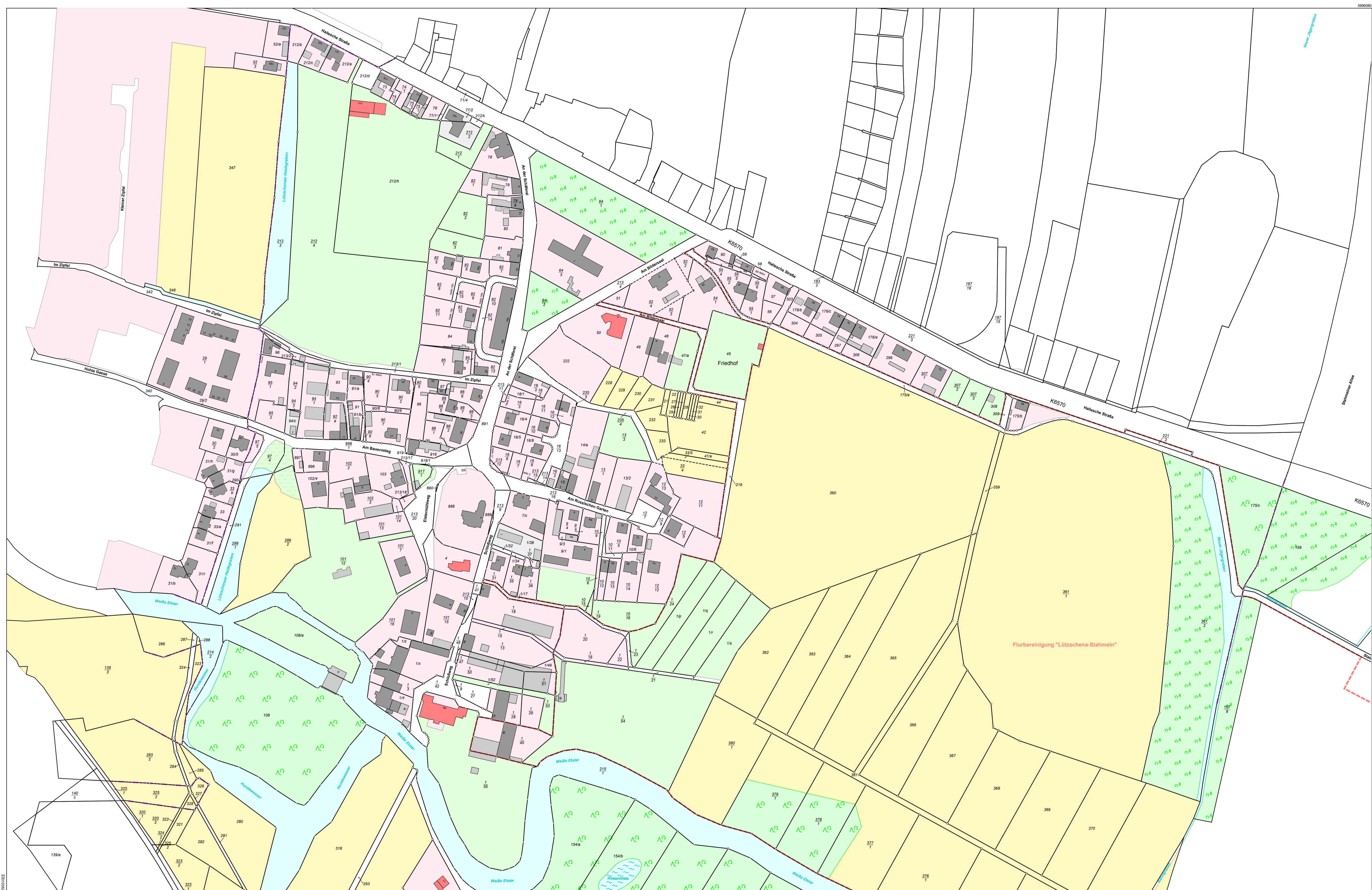
Fläche (gesamt) 2294 m²
Flächendifferenz 0 m²



5695285
 Maßstab 1:1500
 0 15 30 45
 Meter


Der Auszug aus dem Liegenschaftskataster ist zur Entnahme von Maßen, insbesondere von Grenzmaßen oder Grenzabständen nicht geeignet.

	Vermessungsverwaltung des Freistaates Sachsen	Auszug aus dem Liegenschaftskataster
	Kreisfreie Stadt Leipzig Burgplatz 1 04109 Leipzig	
Kreis	Kreisfreie Stadt Leipzig	Fortführungsnachweis 00496
Gemarkung	Lützschena (5577)	Seite 74 von 75



5695285
 Maßstab 1:1500
 0 15 30 45
 Meter

Der Auszug aus dem Liegenschaftskataster ist zur Entnahme von Maßen, insbesondere von Grenzmaßen oder Grenzabständen nicht geeignet.


Vermessungsverwaltung des Freistaates Sachsen
 Kreisfreie Stadt Leipzig
 Burgplatz 1
 04109 Leipzig
 Kreis Kreisfreie Stadt Leipzig
 Gemarkung Lützschena (5577)

Auszug aus dem Liegenschaftskataster
 Fortführungsnachweis
 Karte nach der Fortführung
 Erstellt am 07.08.2020
 Fortführungsnachweis 00496
 Seite 75 von 75