

GUTACHTERAUSSCHUSS

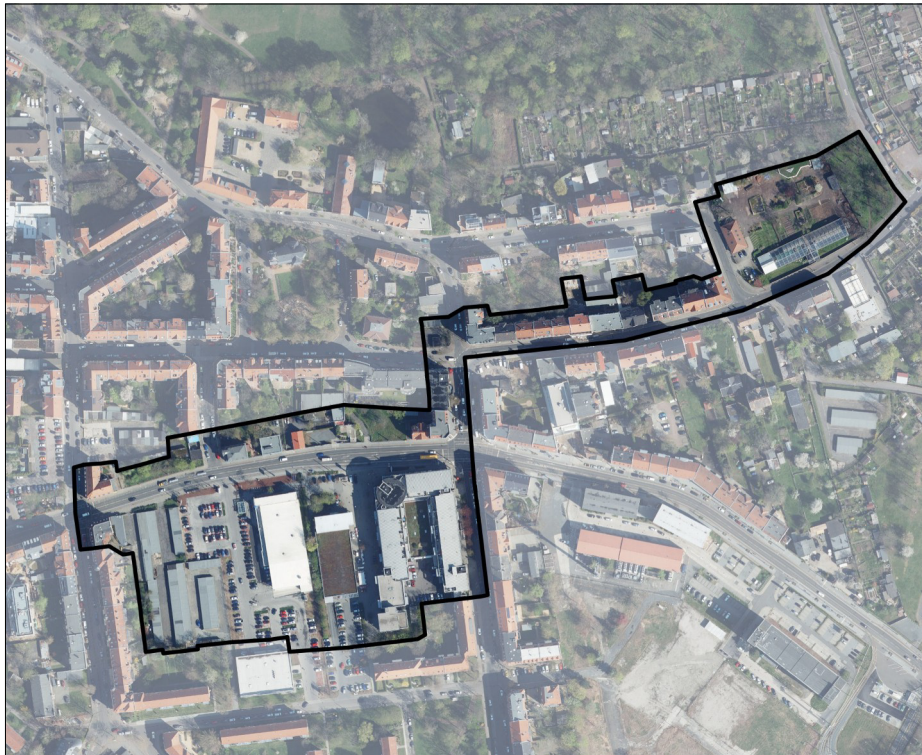
für Grundstückswerte in der Stadt Leipzig



GUTACHTEN

Nr.: 62.23.02-2022/022084_002_gg

1. Ausfertigung



Bewertungsobjekt: Ermittlung der sanierungsbedingten Bodenwerterhöhung für die Zone 71300316 im Sanierungsgebiet Alte Ortslage Stötteritz

Stadt Leipzig
Gutachterausschuss in der Stadt Leipzig
Postfach
04092 Leipzig

Telefon: +49 341 123 5072
Fax: +49 341 123 5015
E-mail: gutachterausschuss@leipzig.de
Web: www.gutachterausschuss.leipzig.de

Allgemeine Angaben

Der Gutachterausschuss für Grundstückswerte in der Stadt Leipzig wurde beauftragt, für die Sanierungsgebiete der Stadt Leipzig die sanierungsbedingte Bodenwerterhöhung i. S. d. § 154 Abs. 2 BauGB zu ermitteln. Hierfür kommt ein 3-stufiges Verfahren zum Einsatz.

Das Rahmengutachten stellt die 1. Stufe dar. In ihm werden grundlegende Regelungen zum Wertermittlungsverfahren sowie stadtweit einheitliche Parameter festgelegt.

Das hier vorliegende Zonengutachten - als 2. Stufe - beinhaltet die Ermittlung zonaler sanierungsunbeeinflusster und sanierungsbeeinflusster Bodenrichtwerte als besondere Bodenrichtwerte nach § 196 Abs. 1 S. 7 BauGB. Aus diesen kann die sanierungsbedingte Bodenwerterhöhung abgeleitet werden.

In der 3. Stufe werden in Einzelgutachten die grundstücksspezifischen Merkmale berücksichtigt. Als Ergebnis wird die sanierungsbedingte Bodenwerterhöhung für das jeweilige Grundstück ausgewiesen.

Beschlussfassung

Das vorliegende **Zonengutachten** mit der Gutachtennummer **62.23.02-2022/022084_002_gg** für die entlassene **Bodenrichtwertzone 71300316** betrifft den aus dem Sanierungsverfahren entlassenen Bereich des Sanierungsgebietes Alte Ortslage Stötteritz. Es wurde in der Sitzung des Gutachterausschusses für Grundstückswerte in der Stadt Leipzig **am 28.04.2023** in der unten angegebenen Besetzung beraten und **beschlossen**.

Vorsitzender	: Dipl.-Ing. Matthias Kredt
ehrenamtliche Gutachterin	: Ivonne Luckner-Koch (Vertreterin der Finanzverwaltung)
ehrenamtliche Gutachterin	: Dipl. Kfm. Dipl.-Wirtschaftsing. (FH) Nicole Roith
ehrenamtlicher Gutachter	: Marcus Huke
ehrenamtliche Gutachterin	: Dipl.-Ing. Bärbel Kinne

Wertermittlungstichtag ist der **17.10.2020** als Tag des Inkrafttretens der Aufhebungssatzung.

Qualitätsstichtag für den sanierungsunbeeinflussten Bodenrichtwert ist der **21.12.1992** als Tag der Veröffentlichung des Beschlusses zur Durchführung von vorbereitenden Untersuchungen.

Qualitätsstichtag für den sanierungsbeeinflussten Bodenrichtwert ist allgemein der **Tag des Inkrafttretens der Aufhebungssatzung**. Im Geltungsbereich der Aufhebungssatzung ist dies konkret der **17.10.2020**.

Zum Wertermittlungstichtag wird der **sanierungsunbeeinflusste Bodenrichtwert** für die Zone 71300316 zu

680 €/m² M WGFZ 2,5

ermittelt. Unter Anwendung des Zielbaumverfahrens wird der **sanierungsbeeinflusste Bodenrichtwert** ermittelt zu

747€/m² M WGFZ 2,5

Bodenrichtwerte unterliegen der Fortschreibung und sind daher nur stichtagsbezogen gültig.

Dieses Gutachten umfasst 59 Seiten inklusive der Anlagen und wird in zweifacher Ausfertigung (Auftraggeber und Geschäftsstelle des Gutachterausschusses) erstattet.

INHALTSVERZEICHNIS

DECKBLATT	1
ALLGEMEINE ANGABEN	2
INHALTSVERZEICHNIS	3
ABKÜRZUNGSVERZEICHNIS	5
1. ANGABEN ZUM BEWERTUNGS-AUFTRAG	6
1.1 ZONENDATEN.....	6
1.2 AUFTRAGGEBER.....	6
1.3 ANLASS DER WERTERMITTLUNG.....	6
1.4 UMFANG DER WERTERMITTLUNG.....	6
1.5 ORTSBESICHTIGUNG.....	6
1.6 WERTERMITTLUNGSSTICHTAG UND QUALITÄTSSTICHTAG.....	6
1.7 SANIERUNGSTRÄGER.....	7
1.8 ARBEITSUNTERLAGEN UND INFORMATIONEN.....	8
1.8.1 WESENTLICHE UNTERLAGEN DES AUFTRAGGEBERS.....	8
1.8.2 WESENTLICHE SONSTIGE UNTERLAGEN.....	8
2. BEZUGNAHME AUF DAS RAHMENGUTACHTEN	9
2.1 PRÜFUNG DER FESTLEGUNGEN DES RAHMENGUTACHTENS.....	9
2.2 FESTLEGUNGEN DES RAHMENGUTACHTENS.....	9
2.3 ERGÄNZENDE ERLÄUTERUNGEN ZU DEN AUSFÜHRUNGEN IM RAHMENGUTACHTEN.....	9
2.3.1 ABGRENZUNG ZIELBAUM WOHNEN UND ZIELBAUM GEWERBE.....	9
2.3.2 RECHTSPRECHUNG.....	9
2.4 VERFÜGBARKEIT DES RAHMENGUTACHTENS.....	10
3. SANIERUNGSGEBIET ALTE ORTSLAGE STÖTTERITZ	11
3.1 ÜBERBLICK ÜBER DAS SANIERUNGSGEBIET.....	11
3.2 SANIERUNGSZIELE.....	14
3.3 DURCHFÜHRTE MAßNAHMEN UND EINGESetzte MITTEL NACH ANGABEN DER STADT LEIPZIG.....	16
4. ZONE 71300316 DES SANIERUNGSGEBIETES ALTE ORTSLAGE STÖTTERITZ	18
4.1 LAGE IM SANIERUNGSGEBIET.....	18
4.2 BESCHREIBUNG DER SITUATION ZUR ANFANGSQUALITÄT.....	18
4.2.1 TATSÄCHLICHE NUTZUNG.....	18
4.2.2 PLANUNGSRECHT.....	18
4.2.3 MISSSTÄNDE.....	19
4.3 BESCHREIBUNG DER SITUATION ZUR ENDQUALITÄT.....	19
4.3.1 TATSÄCHLICHE NUTZUNG.....	19
4.3.2 PLANUNGSRECHT.....	20
4.3.3 MISSSTÄNDE.....	20
4.4 STAND DER SANIERUNGSMAßNAHMEN.....	21
5. WERTERMITTLUNG	22
5.1 WERTERMITTLUNGSVERFAHREN.....	22
5.2 SANIERUNGSUNBEEINFLUSSTER BODENRICHTWERT.....	22
5.2.1 KONJUNKTURELLE ANPASSUNG.....	22
5.3 SANIERUNGSBEDINGTE BODENWERTERHÖHUNG.....	26
5.3.1 EINSTUFUNG DER ANFANGS- UND ENDWERTQUALITÄT.....	26
5.3.1.1 Kategorie 1.1 Stadtbild und Nutzung.....	27
5.3.1.2 Kategorie 1.2 Bebauungsdichte.....	29
5.3.1.3 Kategorie 1.3 Bauzustand.....	30
5.3.1.4 Kategorie 1.4 Ausstattungsqualität der Gebäude.....	32
5.3.1.5 Kategorie 1.5 Bodenordnende Maßnahmen.....	33
5.3.1.6 Kategorie 2.1 Begrünung öffentlicher Freiflächen.....	33
5.3.1.7 Kategorie 2.2 Begrünung privater Freiflächen.....	35
5.3.1.8 Kategorie 2.3 Luft- und Lärmbelastung.....	35
5.3.1.9 Kategorie 2.4 Altlasten.....	36
5.3.1.10 Kategorie 3.1 Soziale Infrastruktur und Versorgung.....	37
5.3.1.11 Kategorie 3.2 Technische Infrastruktur.....	38
5.3.1.12 Kategorie 3.3 Verkehr und Straßenraum.....	39
5.3.1.13 Kategorie 3.4 Gewerbe und Dienstleistungen.....	40

5.3.2	<i>ERMITTELTE SANIERUNGSBEDINGTE BODENWERTERHÖHUNG</i>	41
5.4	<i>SANIERUNGSBEEINFLUSSTER BODENRICHTWERT</i>	41
6.	ERGEBNIS	42
7.	ANLAGEN	43
7.1	QUELLENVERZEICHNIS.....	43
7.1.1	<i>GESETZE, VERORDNUNGEN UND SONSTIGE RECHTSVORSCHRIFTEN</i>	43
7.1.2	<i>VERWENDETE LITERATUR, KOMMENTARE</i>	43
7.1.3	<i>HERKUNFT DES BILDMATERIALS</i>	43
7.2	BEGRIFFSBESTIMMUNGEN.....	44
7.2.1	<i>BODENRICHTWERT</i>	44
7.2.2	<i>BODENRICHTWERTE IN STÄDTEBAULICHEN SANIERUNGS- ODER ENTWICKLUNGSGEBIETEN</i>	44
7.2.2.1	Sanierungsunbeeinflusster Bodenrichtwert.....	45
7.2.2.2	Sanierungsbeeinflusster Bodenrichtwert.....	45
7.2.3	<i>GRUNDSTÜCK</i>	45
7.2.4	<i>RICHTWERTGRUNDSTÜCK</i>	45
7.2.5	<i>VERKEHRSWERT</i>	45
7.2.6	<i>BODENWERTE NACH § 154 Abs. 2 BAUGB</i>	46
7.2.6.1	Grundstückswert und Bodenwert.....	46
7.2.6.2	Anfangswert.....	46
7.2.6.3	Endwert.....	46
7.2.7	<i>ZIELBAUMVERFAHREN</i>	46
7.2.8	<i>ARRONDIERUNGSFLÄCHEN</i>	46
7.3	FOTOS.....	47
7.4	LUFTBILDER.....	51
7.5	KARTEN VORBEREITENDE UNTERSUCHUNG.....	55

Abkürzungsverzeichnis

A	Anfangswert
Abs.	Absatz, bei Gesetzesziten
AWS	Amt für Wohnungsbau und Stadterneuerung
B-Plan	Bebauungsplan
BauGB	Baugesetzbuch
BRW	Bodenrichtwert
E	Endwert
EFRE	Europäischer Fonds für regionale Entwicklung
ff.	und folgende (Paragrafen), bei Gesetzesziten
FNP	Flächennutzungsplan
GeoSN	Staatsbetrieb Geobasisinformation und Vermessung Sachsen
i. S. d.	im Sinne des, bei Gesetzesziten
i. V. m.	in Verbindung mit, bei Gesetzesziten
ImmoWertV	Immobilienwertermittlungsverordnung
KGV	Kleingartenverein
KF	Kauffall
KP	Kaufpreis
LSP	Landessanierungsprogramm
S.	Satz, bei Gesetzesziten
SächsGAVO	Sächsische Gutachterausschussverordnung
SächsGVBl.	Sächsisches Gesetz- und Verordnungsblatt
SB	sanierungsbeeinflusster Bodenrichtwert (gemäß ImmoWertV)
sB%	sanierungsbedingte Bodenwerterhöhung in Prozent (vom Bodenwert)
sB€	sanierungsbedingte Bodenwerterhöhung in Euro pro Quadratmeter
sB	sanierungsbedingte Bodenwerterhöhung in Euro
SEP	Städtebauliche Sanierungs- und Entwicklungsmaßnahmen
SG	Sanierungsgebiet
SU	sanierungsunbeeinflusster Bodenrichtwert (gemäß ImmoWertV)
SUO	Stadtumbau - Rückbau und Aufwertung
u. a.	unter anderem
VEB	Volkseigener Betrieb (Unternehmensrechtsform in der DDR)
VU	vorbereitende Untersuchungen (vgl. § 141 BauGB)
WGFZ	wertrelevante Geschossflächenzahl
WEST	Wertermittlungstichtag

1. Angaben zum Bewertungsauftrag

1.1 Zonendaten

Sanierungsgebiet:	<i>Alte Ortslage Stötteritz</i>
Zonennummer:	<i>71300316</i>
Größe der Zone:	<i>ca. 5,7 ha</i>
Gemarkung:	<i>Stötteritz</i>
Ortsteil:	<i>Stötteritz</i>

1.2 Auftraggeber

Die Aufgabe der Ermittlung und Fortführung von sanierungsunbeeinflussten und sanierungsbeeinflussten Bodenrichtwerten in den Sanierungsgebieten der Stadt Leipzig obliegt per Gesetz (§ 193 Abs. 5 BauGB) dem Gutachterausschuss für Grundstückswerte in der Stadt Leipzig.

1.3 Anlass der Wertermittlung

Mit Beschluss RB-73/94 vom 14.09.1994, ortsüblich bekannt gemacht am 01.04.1995, sowie dem erneuten Beschluss RBV-1639/13 vom 19.06.2013, ortsüblich bekannt gemacht am 29.06.2013, wurde das Sanierungsgebiet Alte Ortslage Stötteritz unter Anwendung der besonderen sanierungsrechtlichen Vorschriften der §§ 152 bis 156a BauGB förmlich festgelegt.

Durch die Aufhebungssatzung (Beschluss VII-DS-01200 vom 07.10.2020, ortsüblich bekannt gemacht am 17.10.2020) wurde das Sanierungsverfahren Alte Ortslage Stötteritz abgeschlossen.

Für das Sanierungsgebiet wird gemäß § 154 BauGB die sanierungsbedingte Bodenwerterhöhung nach Abschluss der Sanierungsmaßnahmen benötigt.

1.4 Umfang der Wertermittlung

In diesem Gutachten, welches konkret die Zone **71300316** betrifft, werden die sanierungsbedingte Bodenwerterhöhung, der sanierungsunbeeinflusste Bodenrichtwert sowie der sanierungsbeeinflusste Bodenrichtwert bezogen auf den Stichtag 17.10.2020 ermittelt.

1.5 Ortsbesichtigung

Am 28.04.2023 fand eine Ortsbesichtigung durch die beschließenden Gutachter/-innen sowie Mitarbeiter/-innen der Geschäftsstelle des Gutachterausschusses statt. Weiterhin waren Mitarbeiter/-innen des Amtes für Wohnungsbau und Stadterneuerung für die inhaltliche Vorstellung der Sanierungsmaßnahmen zum Ortstermin anwesend. In den vergangenen Jahren fanden wiederholt Besichtigungen durch Mitglieder des Gutachterausschusses und Mitarbeiter/-innen der Geschäftsstelle statt.

1.6 Wertermittlungsstichtag und Qualitätsstichtag

Für Wertermittlungsaufgaben im Zusammenhang mit der Ermittlung der sanierungsbedingten Bodenwerterhöhung sind mehrere Qualitätsstichtage zu beachten. Relevante Qualitätsstichtage für den sanierungsunbeeinflussten Bodenrichtwert sind regelmäßig der Tag der öffentlichen Bekanntmachung des Beschlusses über den Beginn der vorbereitenden Untersuchungen nach § 141 BauGB sowie der Zeitpunkt von dem ab eine Sanierungsmaßnahme im Sinne des Sanierungsrechts mit hinreichender Wahrscheinlichkeit in Aussicht stand¹. Der relevante Qualitätsstichtag für den sanierungsbeeinflussten Bodenrichtwert ist der Tag des Inkrafttretens der Satzung, mit dem die Sanierungssatzung aufgehoben wird. Weitere Erläuterungen zu den Stichtagen sind im Rahmengutachten im Kapitel 5.4.4 zu finden.²

¹vgl. EZBK/Kleiber/Fieseler, 147. EL August 2022, BauGB § 154 Rn. 133

²Rahmengutachten 2019-3916_gg vom 09.04.2020

Der Beschluss über den Beginn der vorbereitenden Untersuchungen (Beschluss SVV-576/92 vom 16.09.1992) für das Sanierungsgebiet Alte Ortslage Stötteritz, welcher eine konkrete räumliche Abgrenzung enthält, wurde am 21.12.1992 veröffentlicht. Ab diesem Zeitpunkt ist von einem möglichen Einfluss auf die Bodenwerte aufgrund der konkreten Aussicht auf Sanierungsmaßnahmen auszugehen. Für die zu bewertende Zone 71300316 wird der **Qualitätsstichtag** für den **sanierungsunbeeinflussten Bodenrichtwert** somit auf den 21.12.1992 festgelegt.

Der **Qualitätsstichtag** für den **sanierungsbeeinflussten Bodenrichtwert** ist für die **Grundstücke im Geltungsbereich der Aufhebungssatzung** konkret der **17.10.2020**, der Tag des Inkrafttretens der Aufhebungssatzung.

Gemäß § 196 Abs. 1 S. 5 BauGB sind Bodenrichtwerte grundsätzlich jeweils zum Ende mindestens jedes zweiten Kalenderjahres zu ermitteln. Nach § 196 Abs. 1 S. 7 BauGB können Bodenrichtwerte auch auf einen abweichenden Zeitpunkt ermittelt werden. Die zonalen sanierungsunbeeinflussten und sanierungsbeeinflussten Bodenrichtwerte sind gemäß § 40 Abs. 4 ImmoWertV auf den gleichen Wertermittlungsstichtag zu beziehen. Dadurch wird ausgeschlossen, dass konjunkturelle Einflüsse in die sanierungsbedingte Bodenwerterhöhung eingehen.³

Der Ausgleichsbetrag i. S. d. § 154 BauGB ist gemäß § 154 Abs. 3 BauGB nach Abschluss der Sanierung zu entrichten. Der Abschluss der Sanierung erfolgt nach § 162 BauGB durch Aufhebung der Sanierungssatzung. Im Geltungsbereich der Aufhebung ist dies der Zeitpunkt des Inkrafttretens der Aufhebungssatzung. Für das Sanierungsgebiet Alte Ortslage Stötteritz ist die Aufhebungssatzung am 17.10.2020 in Kraft getreten. Zu diesem Stichtag sind die zonalen Bodenrichtwerte als Grundlage für die Ermittlung der sanierungsbedingten Bodenwerterhöhung zu ermitteln. Der **Wertermittlungsstichtag** wird daher auf den Tag des Inkrafttretens der Aufhebungssatzung, den **17.10.2020**, festgelegt.

1.7 Sanierungsträger

Für das Sanierungsgebiet Alte Ortslage Stötteritz ist kein Sanierungsträger eingesetzt.

³vgl. EZBK/Kleiber/Fieseler, 143. EL August 2021, BauGB § 154 Rn. 111 sowie Battis/Krautzberger/Löhr/Reidt, 15. Aufl. 2022, BauGB § 154 Rn. 14

1.8 Arbeitsunterlagen und Informationen

1.8.1 Wesentliche Unterlagen des Auftraggebers

- | | |
|---|-------------|
| • Leipzig-Stötteritz Vorbereitende Untersuchungen | 12/1992 |
| • Rahmenplan Stötteritz | 04/1994 |
| • Beschlussdatenbank und -archiv der Stadt Leipzig | |
| • Stellungnahmen Versorgungsträger | 1991 / 1994 |
| • Zonendaten | |
| • aktuelle und historische Luftbilder | |
| • aktuelle Stadtgrundkarte der Stadt Leipzig | |
| • aktuelle Liegenschaftskarte für den Bereich der Stadt Leipzig | |
| • Ortsteilkatalog (Stadt Leipzig, Amt für Statistik und Wahlen) | |
| • Verfahrensdaten und Karten zu Bebauungsplänen | |
| • Sanierungsgebiet Stötteritz - Sanierungskonzept, Sanierungsziel, Sanierungszielplan | 03/2000 |
| • Faltblatt „03 Sanierungsgebiet Alte Ortslage Stötteritz“ ⁴ | 05/2020 |

1.8.2 Wesentliche sonstige Unterlagen

- | | |
|--|----------------------|
| • Bodenrichtwertkarten für die Stadt Leipzig | 1992 - 2019 |
| • Grundstücksmarktberichte für die Stadt Leipzig | 1991 - 2019 |
| • Kaufpreissammlung | Stand zum 17.10.2020 |
| • Rechts- und Verwaltungsvorschriften | siehe Anlage 7.1.1 |
| • Einschlägige Fachliteratur | siehe Anlage 7.1.2 |

⁴<https://www.leipzig.de/bauen-und-wohnen/foerdergebiete/nord-sued-achse/sanierungsgebiet-alte-ortslage-stoetteritz> [zuletzt abgerufen am 03.02.2023]

2. Bezugnahme auf das Rahmengutachten

Das vorliegende Gutachten nimmt direkt Bezug und steht im Zusammenhang mit dem Rahmengutachten 2019-3916_gg des Gutachterausschusses für Grundstückswerte in der Stadt Leipzig vom 09.04.2020.

Nach dem Beschluss des Rahmengutachtens ist am 01.01.2022 eine neue Immobilienwertermittlungsverordnung (ImmoWertV) in Kraft getreten. Entsprechend § 53 Abs. 1 ImmoWertV ist bei Verkehrswertgutachten, die ab dem 1. Januar 2022 erstellt werden, unabhängig vom Wertermittlungsstichtag diese Verordnung anzuwenden. Dadurch ergeben sich formale Abweichungen in der Benennung von Paragrafen zu den in den benannten Gutachten zitierten Paragrafenangaben. Diese sind im Regelfall redaktioneller Natur. Sollten sich aus der Neufassung der ImmoWertV wertrelevante Änderungen ergeben, so wird dies in dem vorliegenden Gutachten entsprechend berücksichtigt.

2.1 Prüfung der Festlegungen des Rahmengutachtens

In der Zeit seit dem Beschluss des Rahmengutachtens bis zum Wertermittlungsstichtag ist am Leipziger Immobilienmarkt weiterhin eine Preisentwicklung zu beobachten. Die Festsetzungen des Rahmengutachtens sind davon nicht beeinflusst und werden auch für diese Bewertung als weiterhin gültig erachtet.

2.2 Festlegungen des Rahmengutachtens

Folgende wesentliche Festlegungen des Rahmengutachtens gelten als Grundlage für das vorliegende Zonengutachten:

- als Wertermittlungsverfahren kommen das Vergleichswertverfahren und als alternatives Verfahren das Zielbaumverfahren zum Einsatz
- es gelten die im Rahmengutachten festgelegten stadteinheitlichen Gewichte für den Zielbaum
- der Klassifizierungsrahmen ist gemäß Anlage 9.3 des Rahmengutachtens zu verwenden
- der veränderliche Lagewertanteil für Wohn-/Mischnutzung beträgt für das gesamte Sanierungsgebiet Alte Ortslage Stötteritz 35 %

2.3 Ergänzende Erläuterungen zu den Ausführungen im Rahmengutachten

2.3.1 Abgrenzung Zielbaum Wohnen und Zielbaum Gewerbe

In den Sanierungsgebieten Leipzigs überwiegt in den gemischt genutzten Gebieten die Wohnnutzung. Die vorhandene gewerbliche Nutzung ist meist mit der Wohnnutzung verträglich. Die Zielbaumkriterien für diese Nutzungen ähneln sich stark. Daher wurde nur ein gemeinsamer Zielbaum für Wohnen und gemischt genutzte Gebiete aufgestellt. Die im Rahmengutachten für Wohnen aufgeführten Gewichte und Kriterien gelten somit für Wohnnutzungen und gemischte Nutzungen gleichermaßen. Der Zielbaum Gewerbe dagegen gilt für reine Gewerbeflächen, bei welchen keine oder nur eine untergeordnete Wohnnutzung vorhanden ist und die Nutzungen oft mit einer Wohnnutzung unverträglich sind.

2.3.2 Rechtsprechung

Mit den Urteilen des Verwaltungsgerichts Leipzig (VG Leipzig), Urteile 6 K 1760/17 vom 27.02.2018, 6 K 1469/18 vom 22.05.2019, 6 K 2411/18 vom 22.05.2019 und 6 K 2574/17 vom 07.05.2019 wurden die Klageverfahren mehrerer Eigentümer gegen die Erhebung eines Ausgleichsbetrags zugunsten der Stadt Leipzig entschieden. Im Ergebnis dieser Verfahren wurde die Vorgehensweise des Gutachterausschusses in der Stadt Leipzig bei der Ermittlung der sanierungsbedingten Bodenwerterhöhung als sachgerecht bestätigt.

Das Oberverwaltungsgericht Sachsen sieht ebenfalls keine grundlegenden Bedenken und hat in zwei Verfahren den Antrag auf Zulassung zur Berufung abgewiesen (1 A 749/19 und 1 A 750/19 vom 18.05.2021).

2.4 Verfügbarkeit des Rahmengutachtens

Das Rahmengutachten kann vollständig eingesehen werden:

- als Druckexemplar zur Einsicht
in den Räumen des AWS
Technisches Rathaus, Haus C
Prager Straße 118 – 136
04317 Leipzig

Hinweis: Für die persönliche Einsichtnahme wird empfohlen, einen Termin zu vereinbaren, da die Büroräume nicht ständig besetzt sind.

- als PDF-Dokument auf der Internetseite der Stadt Leipzig (www.leipzig.de)

Menü → *Bauen und Wohnen* → Stadterneuerung in Leipzig → *Ausgleichsbeträge in Sanierungsgebieten*

bzw. über die folgende direkte Verknüpfung

<http://www.leipzig.de/bauen-und-wohnen/stadterneuerung-in-leipzig/ausgleichsbeitraege-in-sanierungsgebieten/>

per QR-Code:



Bitte beachten Sie auch unsere Hinweise auf der Internetseite des Gutachterausschusses in der Stadt Leipzig.

3. Sanierungsgebiet Alte Ortslage Stötteritz

3.1 Überblick über das Sanierungsgebiet

Das Sanierungsgebiet Alte Ortslage Stötteritz beginnt ca. 4 km südöstlich des Stadtzentrums und liegt im Ortsteil Stötteritz. Es umfasst die alte Ortslage mit ihrem dörflichen Charakter, der barocken Marienkirche, dem alten Gutshof in der Oberdorfstraße und der angrenzenden Wohnbebauung des beginnenden 20. Jahrhunderts sowie den Gewerbebereich an der Holzhäuser Straße. Das Gebiet erstreckt sich damit über eine Fläche von ca. 17,3 ha, in Nord-Süd- und Ost-West-Richtung jeweils über ca. 500 m. Nördlich wird das Sanierungsgebiet durch das Stötteritzer Wäldchen, im Osten durch die Pommernstraße und Kolmstraße, im Süden durch die Schlesierstraße und im Westen durch die Lange Reihe begrenzt.

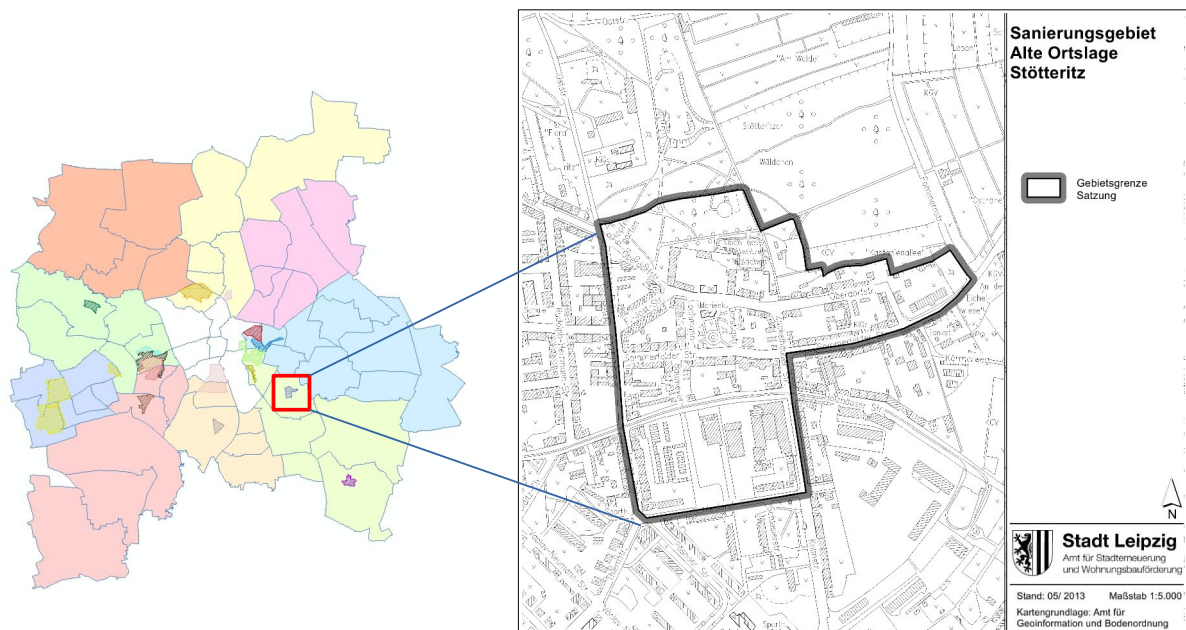


Abbildung 1: Grenzen Sanierungsgebiet – vorbereitende Untersuchung

Im Jahr 1910 setzte mit der Eingemeindung von Stötteritz eine Urbanisierung der alten Ortslage ein. Es entstanden rund um die alte Ortslage im Blockrand errichtete Mehrfamilienhäuser sowie Nebengebäude in den Blockinnenbereichen. Dies führte zu einer hohen Flächenversiegelung. Durch Kriegsschäden und Abriss zu DDR-Zeiten entstanden Brachflächen, die meist mit Garagen überbaut wurden. Das Ergebnis war ein städtebaulich heterogenes Erscheinungsbild mit Gebäuden verschiedener Jahrhunderte und Stilepochen sowie einer Vielzahl an brachliegenden und zwischengenutzten Grundstücken.

Der Ortsteil Stötteritz wies, neben Probstheida und Meusdorf, im Vergleich zur Gesamtstadt Wohngebäude mit dem zweitschlechtesten Ausstattungsniveau auf.⁵ Im Sanierungsgebiet Stötteritz herrschten gravierende städtebauliche Missstände vor. Viele Wohngebäude waren in einem schlechten, oftmals unbewohnbaren Zustand. 40 % der Gebäude ließen keine oder nur noch eine eingeschränkte Nutzung zu. Fast 20 % der Wohnungen waren leerstehend.⁶ Die vorwiegend gründerzeitlichen Wohnblocks zeigten einen hohen Modernisierungs- und Sanierungsbedarf. Im Rahmen der vorbereitenden Unter-

⁵vgl. Beschluss RB-73/94 vom 14.09.1994 S. 1

⁶vgl. VU Anhang Blockdatei

suchungen wurde z. B. ein fehlendes Bad/WC von jedem zweiten Befragten als Hauptmangel der damaligen Wohnsituation angegeben.⁷

Südlich der Holzhäuser Straße dominierte die gewerbliche Nutzung. Die Gebäude der ehemaligen Brauerei waren größtenteils ruinös und standen leer. Die restlichen Gebäude auf dem Gelände waren in einem schlechten baulichen Zustand, wurden aber durch sanierungsunverträgliche Gewerbebetriebe genutzt.

Die technische Infrastruktur war in einem schlechten Zustand und die Versorgung der Bevölkerung mit Waren des täglichen Bedarfs und Dienstleistungen mangelhaft. Darüber hinaus standen wichtige Kulturstätten wie Kino und Kulturhaus nicht mehr zur Verfügung.

Die Luft- und Lärmemissionen waren vor allem wegen der sanierungsunverträglichen Gewerbebetriebe und aufgrund des hohen Anteils an gebietsfremdem Durchgangsverkehr unzumutbar und prägten das Sanierungsgebiet.

In den Jahren 1991 sowie 1992 wurden im Stadtrat die Beschlüsse gefasst, für diesen südöstlich des Zentrums gelegenen Teil Leipzigs vorbereitende Untersuchungen i. S. d. § 141 BauGB durchzuführen. Auf Grundlage der vorbereitenden Untersuchungen wurde innerhalb des Untersuchungsgebietes Alte Ortslage Stötteritz der Bereich identifiziert, welcher so grundlegende Mängel aufwies, dass eine „Selbsteilungsaussicht“ nicht bestand, sondern mit zunehmendem Leerstand und Verfall von Wohn- und Industriebauung gerechnet werden musste. Die Durchführung von städtebaulichen Sanierungsmaßnahmen war somit für dieses Gebiet zwingend erforderlich.



Abbildung 2: Blockübersicht für das Sanierungsgebiet Alte Ortslage Stötteritz

Im Zuge der vorbereitenden Untersuchungen wurden die Sanierungsgebiete zeitweise in Blöcke (oder auch Quartiere) unterteilt. Das Sanierungsgebiet Alte Ortslage Stötteritz besteht aus 8 Blöcken und 4 Zonen. Der Zone 71300346 werden die Blöcke 1 und 5 sowie Teile der Blöcke 2, 3, 4, 6 und 7 zugeordnet. Der sich südlich anschließenden Zone 71300316 werden ebenfalls Teile der Blöcke 2, 3, 4, 6, 7 und ein Großteil des Blockes 11 zugeordnet. Im südlichsten Bereich des Sanierungsgebietes befinden

⁷vgl. Faltblatt „03 Sanierungsgebiet Alte Ortslage Stötteritz“ S. 1

det sich die Zone 71300350, der Teile des Blockes 11 angehören. Der im nördlichen Teil des Sanierungsgebietes liegenden Zone 71301194 wurde kein Block zugewiesen. Die Zone besteht aus Teilen des Stötteritzer Wäldchens.

Die förmliche Festlegung des Sanierungsgebietes Alte Ortslage Stötteritz erfolgte schließlich mit Beschluss RB-73/94 vom 14.09.1994, ortsüblich bekannt gemacht am 01.04.1995, und erneutem Beschluss RBV-1639/13 vom 19.06.2013, ortsüblich bekannt gemacht am 29.06.2013. Es wurde das klassische Verfahren unter Anwendung der besonderen sanierungsrechtlichen Vorschriften (§ 152 bis § 156a BauGB) festgelegt.

Heute zeigt sich das Sanierungsgebiet Alte Ortslage Stötteritz als eine gefragte Wohngegend mit attraktiven wohnungsnahen Aufenthaltsflächen und einem breiten Angebot an öffentlicher und sozialer Infrastruktur.

Im Rahmen der Sanierungsmaßnahme wurden baufällige Gebäude abgerissen oder instandgesetzt und modernisiert. Brachliegende Flächen und Baulücken wurden insbesondere in der Oberdorfstraße durch Wohnneubauten geschlossen.

Der öffentliche Straßenraum wurde vor allem entlang der Hauptverkehrsstraßen umgestaltet und teilweise durch verkehrsberuhigende Maßnahmen ergänzt.

Neue Grünflächen wurden sowohl im öffentlichen als auch privaten Raum geschaffen und bestehende aufgewertet. Beispiele hierfür finden sich in dem neu gestalteten Vorplatz der Marienkirche ebenso wie im umgestalteten und revitalisierten Bereich des an den alten Gutshof angrenzenden Stötteritzer Wäldchens. Dadurch konnte die Aufenthaltsqualität im Sanierungsgebiet deutlich erhöht werden. Im alten Gutshof selbst wurde die denkmalgeschützte Gebäudesubstanz saniert und die große Hoffläche wiederhergestellt. Zudem erfolgte die Entwicklung des Gutshofes zu einem soziokulturellen Zentrum.

Der ehemalige gewerblich genutzte Bereich zwischen Holzhäuser Straße und der heutigen Schlesierstraße wurde neu geordnet. Entstanden ist hier ein neues Ortsteilzentrum, welches neben Einkaufsmöglichkeiten zur Deckung des täglichen Bedarfs auch ein breites Angebot an Handel und Dienstleistungsunternehmen beherbergt.

Mit der Aufhebungssatzung (VII-DS-01200 vom 07.10.2020, ortsüblich bekannt gemacht am 17.10.2020) wurde das Sanierungsgebiet Alte Ortslage Stötteritz aus dem Sanierungsverfahren entlassen. Damit sind alle Rechtswirkungen, welche sich aus der Zugehörigkeit zum Sanierungsverfahren ergeben haben, entfallen.

3.2 Sanierungsziele

Nach Informationen des Amtes für Wohnungsbau und Stadterneuerung sind Grundlage für Aufstellung, Fortschreibung und Konkretisierung der Sanierungsziele im Sanierungsgebiet *Alte Ortslage Stötteritz* die folgenden wesentlichen Beschlüsse:

- Beginn der vorbereitenden Untersuchungen für städtebauliche Sanierungsmaßnahmen im Stadtgebiet Leipzig (Beschluss SVV-576/92 vom 16.09.1992),
- Festsetzungsbeschluss für das Sanierungsgebiet *Alte Ortslage Stötteritz* (Beschluss RB-73/94 vom 14.09.1994),
- Fortschreibung und Konkretisierung für das Sanierungsgebiet *Alte Ortslage Stötteritz* (Beschluss RB-1512/99 vom 24.02.1999),
- Integriertes Stadtentwicklungskonzept Leipzig 2020 (SEKo) (Beschluss RBIV-1595/09 vom 20.05.2009),
- Fehlerheilungssatzung für das Sanierungsgebiet *Alte Ortslage Stötteritz* (Beschluss RBV-1639/13 vom 19.06.2013),
- Aufhebungssatzung für das Sanierungsgebiet *Alte Ortslage Stötteritz* (Beschluss VII-DS-01200 vom 07.10.2020)

Einzelne Sanierungsziele sind (Auszug, keine vollständige Auflistung):

- Erhaltung der Grundzüge als innenstadtnahes Wohngebiet und Wiederherstellen der Eigenart und Attraktivität des Gebietes
- Beibehaltung der Nutzungsstruktur aus Wohnen und verträglichem Gewerbe
- Stärkung der Wohnfunktion des Gebietes durch Instandsetzung, Modernisierung und Wohnungsneubau
- Instandsetzung und Totalsanierung sämtlicher Wohnungen unter besonderer Beachtung des Denkmalschutzes
- Revitalisierung oder ggf. Abbruch der leerstehenden Gebäude auf gutachterlicher Grundlage
- Ausschöpfung des Potentials an Wohnungsreserven im Hinblick auf Baulücken und Ruinen
- Schließung von Baulücken unter Einhaltung des Stadtbildcharakters
- Schaffung eines differenzierten Wohnungsangebotes hinsichtlich Wohnungsgrößen, Ausstattungs- und Sanierungsstandards sowie hinsichtlich einer sozialen Mischung
- Hinwirkung auf eine differenzierte und stabile Sozialstruktur im Sanierungsgebiet
- vorrangig sollten, soweit wirtschaftlich vertretbar, die Möglichkeiten zum ökologischen und energieeffizienten Bauen genutzt werden
- Blockinnenbereiche der wohngepprägten Blöcke sind von Bebauung freizuhalten bzw. freizumachen, zu entsiegeln und möglichst mit grenzübergreifender Begrünung auszustatten
- Verbesserung der sozialen Dienstleistungen und der Einkaufsmöglichkeiten für Waren des täglichen Bedarfs

- Schaffung von Spiel- und Aufenthaltsmöglichkeiten im öffentlichen Raum für Kinder und Jugendliche
- Verbesserung des Angebots an Sport- und Freizeitmöglichkeiten für alle Altersgruppen
- Erweiterung und Verbesserung der Grün- und Freizeitflächen, z. B. durch Neugestaltung der Freiflächen am Stötteritzer Wäldchen
- Erhalt und Weiterentwicklung vorhandener kultureller Einrichtungen (z. B. Stadtteilbibliothek, Freiluftgalerie)
- Entwicklung des Gutshofes zur kulturellen Einrichtung
- Bestandssicherung des ansässigen, nicht störenden Gewerbes
- Verlagerung des störenden Gewerbes in Gewerbegebiete
- bedarfsorientierte Einordnung von Einzelhandel, Dienstleistungs- und Handwerksangeboten
- Beibehaltung der Erschließung durch den Öffentlichen Personennahverkehr mit gleichzeitiger Verbesserung der Haltestellenbereiche
- Ausbildung der meisten Straßen als verkehrsberuhigte Wohnstraßen zum Schutz der Fußgänger und Radfahrer
- Schaffung einer angemessenen, wohnumfeldverträglichen Anzahl von Stellplätzen im Straßenraum
- Modernisierung der vorhandenen Gas-, Elektrizitäts- sowie Wasserver- und Entsorgungsnetze

3.3 Durchgeführte Maßnahmen und eingesetzte Mittel nach Angaben der Stadt Leipzig

Im Verlauf der Sanierung hat nicht nur die Stadt Leipzig selbst viele Maßnahmen umgesetzt. Es wurden gleichfalls viele private Vorhaben gefördert. Über das Programm „Städtebauliche Sanierungs- und Entwicklungsmaßnahmen“ (SEP) wurden im Sanierungsgebiet Alte Ortslage Stötteritz ca. 5 Mio. Euro investiert.⁸

Eine Zuordnung der Mittel zu einzelnen Maßnahmenbereichen ermöglicht die nachstehende Auflistung der eingesetzten Fördermittel, untergliedert nach dem Verwendungszweck.

Fördermitteleinsatz nach Verwendungszweck SEP (1995 - 2020)	Förderhöhe (rd.)
Vorbereitung (Vorbereitende Untersuchungen, weitere Vorbereitungen)	580.000 €
Grunderwerb (privatwirtschaftlich nutzbare Gebäude)	221.000 €
Ordnungsmaßnahmen (Umzug von Betroffenen, Herstellung und Änderung von Erschließungsanlagen, Grünbereiche, Sonstige Ordnungsmaßnahmen)	1.856.000 €
Baumaßnahmen (private Gebäude, Gemeinbedarfs- und Folgeeinrichtung)	1.984.000 €
Sicherungsmaßnahmen (private Gebäude)	145.000 €
Sonstige Maßnahmen (Verlagerung von Betrieben, Vergütung für Sanierungsträger/ - beauftragte)	204.000 €
Summe:	<u>4.990.000 €</u>

Hinter diesen Geldsummen stehen vielfältige Maßnahmen größeren oder kleineren Umfangs.

Sanierungsgebiet "Alte Ortslage Stötteritz"
- Fördermitteleinsatz nach Kostengruppen -

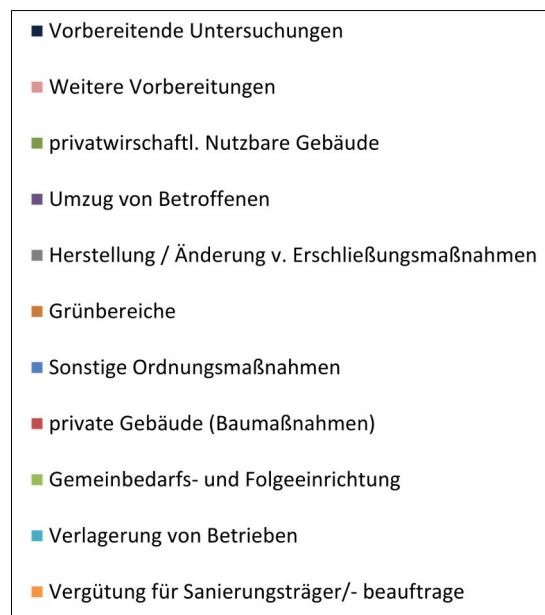
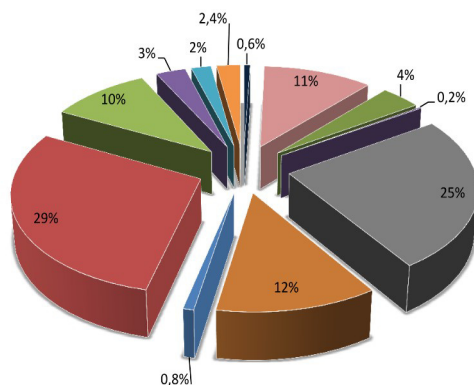


Abbildung 3: Fördermitteleinsatz (SEP) nach Kostengruppen

⁸Zahlen und Grafiken auf dieser Seite und der folgenden Seite entnommen aus der Beschlussvorlage Nr. VII-DS-01200 vom 07.10.2020 Stadt Leipzig

Die wichtigsten Maßnahmen im Bereich des öffentlichen Raumes sind nachfolgend dargestellt (Sanierungsgebiet Alte Ortslage Stötteritz - **Stand 03/2020**).

Maßnahme⁹	Fertigstellung	Förderhöhe (rd.)	Förderprogramm
Stötteritzer Wäldchen (Grünbereich)	2005	544.000 €	SEP
Platz an der Marienkirche (Straßenraumgestaltung)	1999	192.000 €	SEP
Lange Reihe (Straßenraumgestaltung)	2003	70.000 €	SEP
Oberdorfstraße 15 „Alter Gutshof“ (sozio-kulturelle Einrichtungen)	2003	600.000 €	SEP
Holzhäuser Straße Haltestellenbereich (Herstellung und Änderung von Erschließungsmaßnahmen)	1997	39.800 €	SEP
Oberdorfstraße/ Zuckelhäuser Straße (Erschließungsanlagen)	2002	600.000 €	SEP
	Summe	2.045.800 €	

⁹vgl. Beschlussvorlage VII-DS-01200 vom 07.10.2020 Stadt Leipzig

4. Zone 71300316 des Sanierungsgebietes Alte Ortslage Stötteritz

4.1 Lage im Sanierungsgebiet

Die Zone 71300316 liegt im südlichen Bereich des Sanierungsgebietes Alte Ortslage Stötteritz und wird nördlich von der Zone 71300346, südlich von der Zone 71300350, östlich von der Kolmstraße und westlich von der Langen Reihe umschlossen. Die Kolmstraße und die Lange Reihe liegen jeweils hälftig im Sanierungsgebiet Alte Ortslage Stötteritz. Die Zone 71300316 besteht zum Zeitpunkt der Aufhebung aus Teilen der Blöcke 2, 3, 4, 6, 7 und 11.

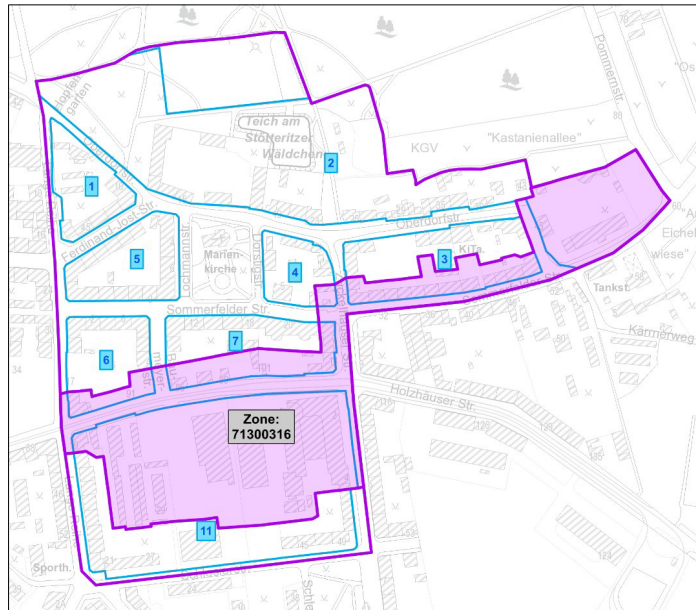


Abbildung 4: Lage der Zone im Sanierungsgebiet

4.2 Beschreibung der Situation zur Anfangsqualität

Die Angaben zur Situation zum Zeitpunkt der Anfangsqualität beruhen überwiegend auf Informationen aus den vorbereitenden Untersuchungen sowie auf Informationen und Unterlagen der Sanierungsbehörde, ergänzt durch die Informationen ortskundiger Gutachter/-innen aus dieser Zeit.

4.2.1 Tatsächliche Nutzung

Die Zone 71300316 wurde durch die gewerblichen Flächen südlich der Holzhäuser Straße geprägt. Im Block 11 (zum Teil Gelände der ehemaligen Brauerei) standen viele der Gebäude leer oder es waren sanierungsunverträgliche Gewerbebetriebe (u. a. Kfz-Handel, Autoverwertung, Mosterei) sowie ein großflächiger Garagenhof angesiedelt.

Neben diesem Gelände gehörten die drei Hauptverkehrsachsen des Sanierungsgebietes, Holzhäuser-, Zuckelhäuser- und Sommerfelder Straße, mit zugehöriger Bebauung zur Zone 71300316. Hier dominierten Wohngebäude aus der Gründerzeit. In einigen wenigen Gebäuden gab es im Erdgeschoss Ladenlokale. Aufgrund des starken baulichen Verfalls war die Wohnnutzung nur noch eingeschränkt möglich.

Vor allem entlang der Holzhäuser Straße war der Anteil brachliegender oder zwischengenutzter Flächen (z. B. Autogaragen) sehr groß. Die Hofgebäude waren allesamt in einem schlechten baulichen Zustand und standen leer.

4.2.2 Planungsrecht

Planungsrechtlich war zum Stichtag der Anfangsqualität für den gesamten Geltungsbereich des Sanierungsgebietes Alte Ortslage Stötteritz der § 34 BauGB „Zulässigkeit von Vorhaben innerhalb der im Zusammenhang bebauten Ortsteile“ maßgebend.

Mit Beschluss SVV-576/92 vom 16.09.1992 wurde für das in der nebenstehenden Karte hervorgehobene Gebiet die Aufstellung des Bebauungsplanes Nr. 72 „Alte Ortslage Stötteritz/ Südost“ verabschiedet. Das Aufstellungsverfahren ruhte und wurde nicht weiter verfolgt. Dieser Bebauungsplan erlangte keine Planreife.

Würdigung Bebauungsplan Nr. 72 „Alte Ortslage Stötteritz/ Südost“

Für den Bebauungsplan Nr. 72 „Alte Ortslage Stötteritz/ Südost“ wurde nur der Aufstellungsbeschluss gefasst (Beschluss SVV-576/92 vom 16.09.1992). Dieser Bebauungsplan hat keine Planreife erreicht. Lediglich aus dem Aufstellungsbeschluss des Bebauungsplanes kann hier kein Einfluss auf die sanierungsbedingte Bodenwertveränderung abgeleitet werden.

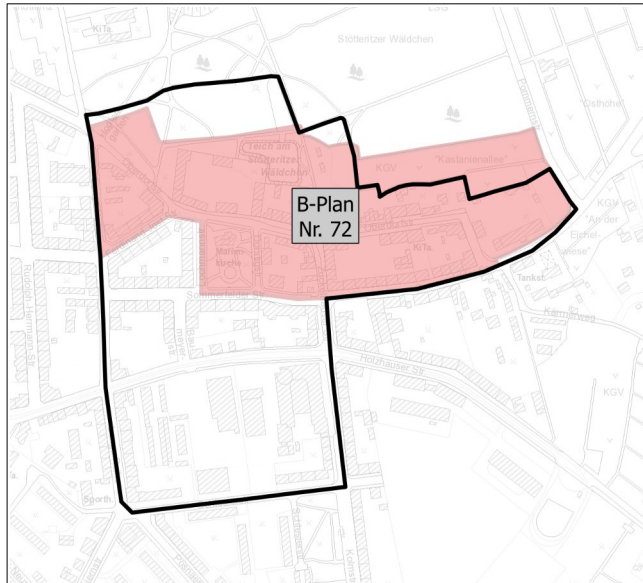


Abbildung 5: Lage Bebauungsplan Nr. 72 „Alte Ortslage Stötteritz/ Südost“

4.2.3 Missstände

In der Zone 71300316 waren große Teile der Wohngebäude in einem sanierungsbedürftigen, teilweise ruinösen Zustand. Entsprechend hoch war mit 30 % der Wohnungsleerstand. Sanitäre Einrichtungen und Heizsysteme entsprachen nicht den Anforderungen an gesunde Wohn- und Arbeitsverhältnisse (Außen-WC, Kohleheizung etc.). Die meisten Wohngebäude bedurften daher einer grundlegenden Sanierung.¹⁰

Der Zustand der gewerblich genutzten Gebäude vornehmlich im Block 11 war vergleichbar. Die Gebäude waren entweder in einem schlechten baulichen Zustand oder ruinös.

Weiterhin gab es aufgrund des hohen Verkehrsaufkommens in allen Straßen der Zone 71300316, der fast flächendeckenden Anwendung von Kohleheizungen sowie der meist sanierungsunverträglichen Gewerbebetriebe im Block 11 eine unzumutbare Luft- und Lärmbelastung.

Städtebauliche Bruchstellen gab es vor allem entlang der Holzhäuser- und Zuckelhäuser Straße. Hier befanden sich eine Vielzahl an Brachen und an mit Autogaragen überbauten Grundstücken.

Private und öffentliche Grünflächen waren in der Zone 71300316 aufgrund des hohen Versiegelungsgrades nur unzureichend vorhanden. So waren in Block 11 durch das ansässige Gewerbe nahezu alle Flächen versiegelt. Das Stötteritzer Wäldchen (außerhalb der Zone gelegen) als wohnortnahe öffentliche Grünfläche war in einem schlechten Zustand.

Im gesamten Sanierungsgebiet Alte Ortslage Stötteritz gab es eine Unterversorgung mit Waren des täglichen Bedarfs und bei der sozialen Infrastruktur. Zudem war die technische Infrastruktur veraltet.

4.3 Beschreibung der Situation zur Endqualität

4.3.1 Tatsächliche Nutzung

Im Block 11 ist ein Ortsteilzentrum mit Handel (Lebensmittel, Bekleidung) und Dienstleistungen (u. a. Apotheke, Friseur, Restaurant) entstanden. In den oberen Etagen des zum Ortsteilzentrum gehören-

¹⁰vgl. VU Wohngebäudedatei Quartier 1 - 7 Anlage II; Kap. 7.5 Blockdatei Wohngebäude

den Gebäudes Ecke Holzhäuser-/Kolmstraße befinden sich Wohnungen. Der bereits zur Anfangsqualität vorhandene großflächige Garagenhof im westlichen Teil des Blockes ist weiterhin vorhanden.

In den Bestandsgebäuden und in den Neubauten entlang der Holzhäuser-, Zuckelhäuser- und Sommerfelder Straße dominiert weiterhin die Wohnnutzung. Es gibt nur vereinzelt Ladenlokale in den Erdgeschossen oder gewerblich genutzte Gebäude (Versicherungsbüro, Antennenbau). Auf der nördlichen Seite der Holzhäuser Straße existieren weiterhin viele Brachflächen.

4.3.2 Planungsrecht

Planungsrechtlich ist zum Stichtag der Endqualität für die gesamte Zone 71300316 der § 34 BauGB „Zulässigkeit von Vorhaben innerhalb der im Zusammenhang bebauten Ortsteile“ maßgebend. Der zur Anfangsqualität aufgestellte Bebauungsplan Nr. 72 „Alte Ortslage Stötteritz/ Südost“ ruhte zur Endqualität bereits und wurde nicht weitergeführt.

4.3.3 Missstände

Bis auf wenige Ausnahmen sind alle Gebäude saniert, modernisiert oder neu gebaut und weisen eine modernere Ausstattung mit umweltfreundlicheren Standards als zu Beginn der Sanierungsmaßnahme auf. Die Ausstattung entspricht den Anforderungen an gesunde Wohn- und Arbeitsverhältnisse.

Durch Abriss der Gewerbegebäude im Block 11 gibt es keine sanierungsunverträglichen Nutzungen mehr.

Die Belastung durch das Verkehrsaufkommen auf der Holzhäuser-, Zuckelhäuser- und Sommerfelder Straße ist nach wie vor hoch. Jedoch konnte angesichts des Wegfalls der Kohleheizungen (Modernisierung der Heizungsanlagen) eine Verbesserung der Luftqualität in der gesamten Zone erreicht werden.

Entlang der Holzhäuser Straße gibt es weiterhin städtebauliche Bruchstellen (Garagenhof im Block 11, Baulücken in den Blöcken 6 und 7), hier besteht weiterhin ein deutliches Entwicklungspotential.

Durch die teilweise Entsiegelung der Höfe wurden in der Zone 71300316 zusätzliche private Grünflächen geschaffen. Der Versiegelungsgrad hat sich somit verbessert, bleibt jedoch aufgrund der hohen Flächenversiegelung des Ortsteilzentrums (Block 11) relativ hoch. Der nahegelegene Park im Eingangsbereich des Stötteritzer Wäldchens (benachbarte Zone 71300346) wurde neu gestaltet, Spiel- und Erholungsflächen wurden angelegt. Von dieser attraktiven, öffentlichen Grünfläche profitiert das gesamte Sanierungsgebiet.

Die sehr gute Versorgung mit Waren des täglichen Bedarfs erfolgt durch das neu errichtete Ortsteilzentrum südlich der Holzhäuser Straße. Die technische Infrastruktur wurde, auch im Zusammenhang mit Straßenausbaumaßnahmen, erneuert, erweitert und auf die aktuellen Bedürfnisse angepasst. Die Versorgungslage bei der sozialen Infrastruktur sowie den Gemeinbedarfseinrichtungen hat sich in den meisten Bereichen (Bildungseinrichtungen, medizinische Versorgung) positiv entwickelt. Die Versorgung mit kulturellen Einrichtungen muss noch weiter ausgebaut werden.

4.4 Stand der Sanierungsmaßnahmen

Zusammenfassend kann festgestellt werden, dass eine Vielzahl von Sanierungszielen im Aufhebungsbereich umgesetzt werden konnte und somit ein Großteil der Missstände behoben wurde. Die nachfolgende Karte stellt in Grundzügen die Veränderungen im Sanierungsgebiet dar (ohne Anspruch auf Vollständig- bzw. Richtigkeit).

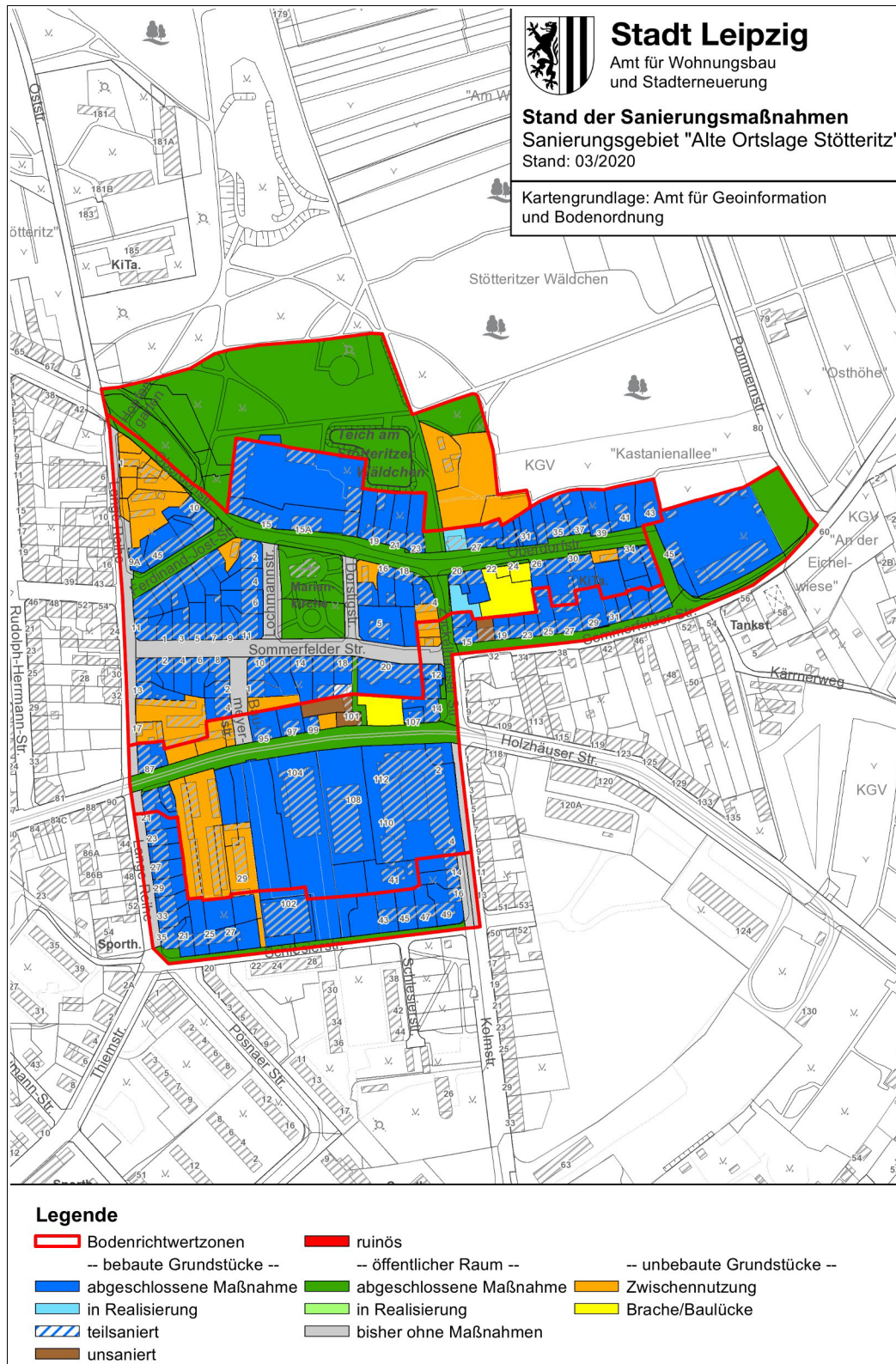


Abbildung 6: Stand der Sanierungsmaßnahmen

5. Wertermittlung

5.1 Wertermittlungsverfahren

Als Wertermittlungsverfahren können gemäß Rahmengutachten grundsätzlich das Vergleichswertverfahren und das Zielbaumverfahren zur Anwendung kommen.

Für die ausschließliche Anwendung des Vergleichswertverfahrens müssen ausreichend verwendbare und vergleichbare Kauffälle vorhanden sein, um sowohl sanierungsunbeeinflusste als auch sanierungsbeeinflusste Bodenwerte hinreichend genau ermitteln zu können. Diese Voraussetzung ist zum Wertermittlungsstichtag für das Sanierungsgebiet Alte Ortslage Stötteritz nicht erfüllt. Aufgrund dessen wird als Wertermittlungsverfahren, entsprechend den Festlegungen des Rahmengutachtens, das **Zielbaumverfahren in Verbindung mit dem jeweils gültigen sanierungsunbeeinflussten Bodenrichtwert** gewählt.

5.2 Sanierungsunbeeinflusster Bodenrichtwert

In der zum Zeitpunkt der Aufhebungssatzung gültigen Bodenrichtwertkarte der Stadt Leipzig war für die Zone 71300316 des Sanierungsgebietes Alte Ortslage Stötteritz ein auf den Stichtag 31.12.2019 konjunkturrell fortgeschriebener sanierungsunbeeinflusster Bodenrichtwert von

570 €/m²

SU M WGFZ 2,5

(sanierungsunbeeinflusst, gemischte Baufläche, wertrelevante Geschossflächenzahl 2,5)

ausgewiesen. Dieser stellt den Wert des Bodens zur Anfangsqualität dar, also vor Aussicht auf Sanierung.

Die **Lagebeschreibung des fiktiven Richtwertgrundstücks** der Zone 71300316 ist festgelegt auf:

**Mittelgrundstück in der Sommerfelder Straße
zwischen Zuckelhäuser Straße und Oberdorfstraße**

5.2.1 Konjunkturelle Anpassung

Der zum Zeitpunkt der Aufhebungssatzung gültige Bodenrichtwert für die Zone 71300316 ist zum Stichtag 31.12.2019 ausgewiesen. Dieser ist auf den Wertermittlungsstichtag, den 17.10.2020, anzupassen und entsprechend fortzuschreiben.

Ein wichtiger Anhaltspunkt für die Ableitung einer konjunkturellen Entwicklung der Bodenwerte ist die Preistendenz von Kauffällen seit Beschluss der letzten Bodenrichtwerte (hier zum 31.12.2019). Untersucht werden soll dazu das Verhältnis der Kaufpreise pro Quadratmeter zu den jeweiligen Bodenrichtwerten.

Kaufpreissammlung

Es wurde in der automatisiert geführten Kaufpreissammlung nach Kauffällen (KF) für unbebaute Geschossbaugrundstücke im Zeitraum 01.01.2020 bis 17.10.2020 gesucht.

Dabei wurde mit folgenden Suchkriterien recherchiert:

Stadtbezirk	Ost, Südost, Mitte (Ortsteil Zentrum-Ost)
Vertragsdatum	ab 01.01.2020 bis zum Wertermittlungsstichtag 17.10.2020
Teilmarkt	unbebaute Geschossbaugrundstücke
Lage	Bodenrichtwert (BRW) 450 - 830 €/m ² (ca. ± 30 % bezogen auf den ausgewiesenen sanierungsbeeinflussten BRW von 638 €/m ² zum Stichtag 31.12.2019)
weitere Kriterien	außerhalb von Sanierungsgebieten gelegene Kauffälle, sanierungsbeeinflusste Kaufpreise aus dem oder einem anderen vergleichbaren Sanierungsgebiet sowie Kauffälle in vergleichbaren stadträumlichen Lagen

Für eine hinreichende Vergleichbarkeit der Kauffälle ist es notwendig, den Bodenrichtwert der Zone des jeweiligen Kauffalls an die WGFZ des Bodenrichtwertes der Zone 71300316 (WGFZ 2,0) anzupassen. Die Umrechnung der Bodenrichtwerte pro Quadratmeter erfolgte mit den im Grundstücksmarktbericht für 2019 veröffentlichten Umrechnungskoeffizienten für die WGFZ. Im weiteren Verlauf der Wertermittlung werden nur Kauffälle berücksichtigt, bei denen der angepasste Bodenrichtwert innerhalb der Spanne von 450 - 830 €/m² liegt. Die Recherche ergab zehn Kauffälle, welche für die weitere Auswertung als geeignet eingeschätzt werden:

Nr.	Stadtbezirk	Fläche (Spanne) ¹¹	Kaufdatum (MM.JJJJ)	BRW (SB)	BRW Festsetzungen	angep. BRW (SB)
1	Ost	500 - 1.500 m ²	01.2020	550 €/m ²	B / W g WGFZ1,8	698 €/m ²
2	Ost	< 500 m ²	02.2020	550 €/m ²	B / W g WGFZ1,8	698 €/m ²
3	Südost	500 - 1.500 m ²	03.2020	750 €/m ²	B / M g WGFZ2,5	750 €/m ²
4	Ost	> 1.500 m ²	02.2020	550 €/m ²	B / W g WGFZ1,8	698 €/m ²
5	Ost	500 - 1.500 m ²	03.2020	550 €/m ²	B / W g WGFZ1,8	698 €/m ²
6	Ost	500 - 1.500 m ²	02.2020	550 €/m ²	B / W g WGFZ1,8	698 €/m ²
7	Ost	< 500 m ²	01.2020	568 €/m ²	B SB/ M g WGFZ2,4	584 €/m ²
8	Ost	< 500 m ²	02.2020	550 €/m ²	B / W g WGFZ1,8	698 €/m ²
9	Südost	< 500 m ²	02.2020	950 €/m ²	B / M WGFZ3,5	725 €/m ²
10	Ost	< 500 m ²	05.2020	500 €/m ²	B / W g WGFZ1,6	687 €/m ²

Tabelle 1: Übersicht der Kauffälle

Ein recherchierter Kauffall (Nr. 7) liegt im Sanierungsgebiet Neuschönefeld. Der Kauffall gilt als sanierungsbeeinflusst. Bei diesem hat der Eigentümer des Grundstückes den Ausgleichsbetrag bereits vorzeitig abgelöst und der Kaufpreis konnte frei am Markt verhandelt werden. Dadurch unterliegt er nicht mehr den besonderen Regelungen des Sanierungsrechts, insbesondere der Kaufpreisprüfung nach § 144 Abs. 2 i. V. m. § 153 Abs. 2 BauGB. Dieser Kauffall wird daher als vergleichbar mit Kauffällen außerhalb der Sanierungsgebiete eingeschätzt.

¹¹Die Fläche wurde folgenden Spannen zugeordnet: unter 500 m², zwischen 500 m² und 1.500 m² sowie über 1.500 m²

Die Kauffälle liegen alle in Bodenrichtwertzonen, für welche eine wertrelevante Geschossflächenzahl (WGFZ) festgesetzt ist. Eine Anpassung bezüglich des Maßes der baulichen Ausnutzung ist somit erforderlich. Die Kaufpreise werden dabei auf den dem Kauffall zugeordneten Bodenrichtwert mit seiner WGFZ - Festsetzung angepasst. Es ergeben sich die im Folgenden dargestellten, angepassten Kauffälle:

Nr.	Stadtbezirk	Kaufdatum (MM.JJJJ)	BRW (SB)	WGFZ BRW	Kaufpreis (KP) €/m ²	WGFZ Kauffall	angep. KF €/m ²
1	Ost	01.2020	550 €/m ²	1,8	1.207 €/m ²	3,7	695 €/m ²
2	Ost	02.2020	550 €/m ²	1,8	1.107 €/m ²	3,1	736 €/m ²
3	Südost	03.2020	750 €/m ²	2,5	1.437 €/m ²	2,2	1.583 €/m ²
4	Ost	02.2020	550 €/m ²	1,8	1.063 €/m ²	2,0	988 €/m ²
5	Ost	03.2020	550 €/m ²	1,8	303 €/m ²	1,5	343 €/m ²
6	Ost	02.2020	550 €/m ²	1,8	973 €/m ²	2,4	788 €/m ²
7	Ost	01.2020	568 €/m ²	2,4	500 €/m ²	2,9	432 €/m ²
8	Ost	02.2020	550 €/m ²	1,8	1.000 €/m ²	2,0	929 €/m ²
9	Südost	02.2020	950 €/m ²	3,5	1.400 €/m ²	3,6	1.372 €/m ²
10	Ost	05.2020	500 €/m ²	1,6	778 €/m ²	2,9	503 €/m ²

Tabelle 2: Kauffälle mit WGFZ Anpassung

Weiterhin ist zu prüfen, ob die Kauffälle hinsichtlich ihrer Lageeigenschaften zum fiktiven Richtwertgrundstück in ihrer jeweiligen Bodenrichtwertzone abweichen. In der nachfolgenden Tabelle werden besondere Lageeigenschaften durch entsprechende Zu-/ Abschläge berücksichtigt.

Nr.	Stadtbezirk	Kaufdatum (MM.JJJJ)	BRW (SB)	WGFZ angepas. KF €/m ²	Lageanpassung	Lage angepas. KF €/m ² (gerundet)
1	Ost	01.2020	550 €/m ²	695 €/m ²	10 %	764 €/m ²
2	Ost	02.2020	550 €/m ²	736 €/m ²	0 %	736 €/m ²
3	Südost	03.2020	750 €/m ²	1.583 €/m ²	-10 %	1.425 €/m ²
4	Ost	02.2020	550 €/m ²	988 €/m ²	10 %	1.087 €/m ²
5	Ost	03.2020	550 €/m ²	343 €/m ²	20 %	412 €/m ²
6	Ost	02.2020	550 €/m ²	788 €/m ²	0 %	788 €/m ²
7	Ost	01.2020	568 €/m ²	432 €/m ²	-5 %	411 €/m ²
8	Ost	02.2020	550 €/m ²	929 €/m ²	0 %	929 €/m ²
9	Südost	02.2020	950 €/m ²	1.372 €/m ²	0 %	1.372 €/m ²
10	Ost	05.2020	500 €/m ²	503 €/m ²	0 %	503 €/m ²

Tabelle 3: Kauffälle mit Lageanpassung des Kauffalls

Die Grundstücke Nr. 1, 4 und Nr. 5 befinden sich in der Nähe einer stark befahrenen Straße, das Grundstück 5 liegt zusätzlich direkt an den Bahngleisen. Insbesondere für die straßenseitig ausgerichteten Aufenthaltsräume besteht eine erhöhte Lärmbelastung. Diese Einzellagen weichen von den Lageeigenschaften des jeweiligen Richtwertgrundstücks ab. Dafür wird nach sachverständiger Einschätzung ein Zuschlag von 10 % (Kauffälle 1 und 4) bzw. 20 % (Kauffall Nr. 5) in Ansatz gebracht. Das Grundstück Nr. 3 liegt im Gegensatz zu dem zugeordneten Richtwertgrundstück in einer ruhigen Ne-

benstraße. Dafür wird nach sachverständiger Einschätzung ein Abschlag von 10 % in Ansatz gebracht. Für die Lage in unmittelbarer Nähe einer Parkanlage wird beim Grundstück Nr. 7 nach sachverständiger Einschätzung ein Abschlag von 5 % in Ansatz gebracht.

Die Kauffälle werden bezüglich ihres Verhältnisses zum Bodenrichtwert untersucht. Da Kauffälle im Sanierungsgebiet als sanierungsbeeinflusst gelten, müssen diese Kauffälle mit dem sanierungsbeeinflussten Bodenrichtwert der entsprechenden Zone ins Verhältnis gesetzt werden. Das Ergebnis dieser Auswertung ist die prozentuale Abweichung der Kauffälle von den jeweiligen Bodenrichtwerten und mit gerundeten Werten in folgender Tabelle ersichtlich:

Nr.	Stadtbezirk	Kaufdatum (MM.JJJJ)	BRW (SB)	WGFZ u. Lage angepasster KF €/m ²	KP / BRW (SB)
1	Ost	01.2020	550 €/m ²	764 €/m ²	39 %
2	Ost	02.2020	550 €/m ²	736 €/m ²	34 %
3	Südost	03.2020	750 €/m ²	1.425 €/m ²	90 %
4	Ost	02.2020	550 €/m ²	1.087 €/m ²	98 %
5	Ost	03.2020	550 €/m ²	412 €/m ²	-25 %
6	Ost	02.2020	550 €/m ²	788 €/m ²	43 %
7	Ost	01.2020	568 €/m ²	411 €/m ²	-28 %
8	Ost	02.2020	550 €/m ²	929 €/m ²	69 %
9	Südost	02.2020	950 €/m ²	1.372 €/m ²	44 %
10	Ost	05.2020	500 €/m ²	503 €/m ²	1 %

Mittel 37 %

Standardabw. 43 %

Mittel + Stabw. x 1,5 102 %

Mittel - Stabw. x 1,5 -28 %

Tabelle 4: Verhältnis korrigierter Kaufpreise zu Bodenrichtwert sanierungsbeeinflusst

Es liegt kein Kauffall außerhalb der 1,5-fachen Standardabweichung des Mittelwerts. Es verbleiben zehn Kauffälle, welche für die weitere Auswertung als geeignet angesehen werden.

Zum Wertermittlungsstichtag ist in Leipzig eine lageabhängige Entwicklung der Kauffälle des Geschosswohnungsbaus zu beobachten. Die Auswertung oben genannter Kauffälle ergibt eine Preisentwicklung bezogen auf den zugeordneten Bodenrichtwert zum Stichtag 17.10.2020 von im Mittel 37 % bei einer Abweichung von Kaufpreis zu Bodenrichtwert von - 28 % bis + 98 %. Dies ist eine für Leipzig gegenwärtig typische Spanne. Die Preisentwicklung von unbebauten Grundstücken ist im Wesentlichen abhängig von Verfügbarkeit, Lagekriterien, Bebaubarkeit und dem Verhältnis von Angebot und Nachfrage. Die Einschätzung der gegenwärtigen Marktlage ist sachverständig zu beurteilen.

Unter Würdigung der oben genannten Punkte, insbesondere der großen Streuung bei der Abweichung der Kauffälle von den jeweiligen Bodenrichtwerten, sowie unter Berücksichtigung der Anzahl der Kauffälle wird eine konjunkturelle Fortschreibung des sanierungsunbeeinflussten Bodenrichtwertes der Zone 71300316 im Sanierungsgebiet Alte Ortslage Stötteritz von

+ rd. 20 %

für angemessen erachtet.

Für den Wertermittlungsstichtag 17.10.2020 wird der konjunkturrell fortgeschriebene sanierungsunbeeinflusste Bodenrichtwert für die Zone 71300316 mit diesem Ansatz zu gerundet

680 €/m²

SU M WGFZ 2,5

(sanierungsunbeeinflusst, gemischte Baufläche, wertrelevante Geschossflächenzahl 2,5)

ermittelt. Dieser Wert wird für die weitere Ermittlung der sanierungsbedingten Bodenwerterhöhung sowie des sanierungsbeeinflussten Bodenrichtwerts als geeignet angesehen.

5.3 Sanierungsbedingte Bodenwerterhöhung

Die sanierungsbedingte Bodenwerterhöhung wird in Leipzig mit dem Zielbaumverfahren ermittelt (vgl. Kap. 5.1). Basierend auf einer Einstufung der Qualität vor der Sanierung und des Zustands nach der Sanierung wird im Zielbaum eine prozentuale, sanierungsbedingte Bodenwerterhöhung ermittelt.

Jede einzelne Zone wird in ihrer Anfangs- und Endqualität anhand des vom Gutachterausschuss erarbeiteten Klassifizierungsrahmens (Anlage 9.3 des Rahmengutachtens) eingestuft. Die Einstufung erfolgt in 13 Kategorien, welche in 3 Bereiche zusammengefasst werden. Durch gewichtete Mittelbildung und unter Berücksichtigung des veränderlichen und unveränderlichen Lagewertanteils ergibt sich daraus die prozentuale Bodenwerterhöhung für jede Zone.

Dieser Prozentsatz wird auf den sanierungsunbeeinflussten Bodenrichtwert aufgerechnet, um den sanierungsbeeinflussten Bodenrichtwert zu erhalten. Die sanierungsbedingte Bodenwerterhöhung ergibt sich schließlich als Differenz zwischen sanierungsbeeinflusstem und sanierungsunbeeinflusstem Bodenrichtwert.

Im Rahmen der bisherigen Bodenrichtwertermittlungen wurde für diese Zone bereits eine vorläufige Einstufung des Zielbaums vorgenommen. Mit der Erstellung des Zonengutachtens wurde der Zielbaum nach Aufhebung der Sanierungssatzung verbindlich beschlossen.

Erläuterungen zu diesem Verfahren, der Vorgehensweise und den Rechenschritten sind im Rahmengutachten unter Kapitel 6 beschrieben.

Aufgrund der vorhandenen Nutzungsstruktur kommt in der Zone 71300316 der Zielbaum für Wohnen/ gemischte Nutzung zum Einsatz.

5.3.1 Einstufung der Anfangs- und Endwertqualität

Für verschiedene Arbeitsschritte im Zusammenhang mit der Durchführung von Maßnahmen wurden die Sanierungsgebiete zeitweise in Blöcke (oder auch Quartiere) unterteilt (vgl. Kap. 3.1). Die Blöcke wurden meist im Rahmen der vorbereitenden Untersuchungen als Untersuchungsabschnitte verwendet und bestanden häufig aus einem von Straßen eingeschlossenen Bereich. Sie werden auch für die Planung und Zuordnung von Sanierungsmaßnahmen als Bezugsgröße verwendet, daher haben sie für die Einstufung der Kategorien des Zielbaums eine gewisse Bedeutung.

Sie genügen allerdings nicht den Anforderungen an eine Bodenrichtwertzone, da wertermittlungstechnische Aspekte wie z. B. Bebauungs- und Nutzungsstruktur oder monetäre Aspekte des Bodens bei ihrer Abgrenzung nicht berücksichtigt wurden. Die Zonen sind deshalb nicht zwingend deckungsgleich mit den Blöcken. Es wurden bei der Abgrenzung und Einstufung der Zonen die Besonderheiten der einzelnen Blöcke, insofern sie Einfluss auf die Wertermittlung haben, mit betrachtet.

Einen visuellen Vergleich des Zonenzustands zur Anfangs- und Endqualität ermöglichen die im Anhang unter Kap. 7.4 beigelegten Luftbilder. Weitere Einzelfotos sind gleichfalls in den Anlagen in Kap. 7.3 zu finden.

Nachfolgend wird für jede einzelne der 13 Kategorien die Einstufung in Anfangs- und Endqualität durchgeführt und erläutert.

5.3.1.1 Kategorie 1.1 Stadtbild und Nutzung

Einstufung

Anfangsqualität	Stufe 4	40 %
Endqualität	Stufe 2	70 %
<i>Differenz</i>		30 %

Anfangsqualität

Zur Zone 71300316 gehörten einerseits die großflächigen Industrie- und Gewerbegebäude bzw. ein großer Garagenhof (alles Block 11), andererseits die Mischbebauung entlang der Holzhäuser-, Zuckelhäuser (Block 6 und 7) und die von Wohnbebauung geprägte Sommerfelder Straße (Block 3).

Die Industrie- und Gewerbegebäude in Block 11 waren durchweg ein- oder zweigeschossig, man konnte eine städtebaulich homogene Struktur erkennen. Allerdings waren die Gebäude aufgrund ihres baulichen Zustands ungenutzt oder es befanden sich sanierungsunverträgliche Nutzungen und störende Gewerbebetriebe darin (u. a. Autoverwertung, Mosterei, Metallbau). Des Weiteren waren die Flächen zwischen den Industriegebäuden ungeordnet oder wurden zum Parken genutzt.

Die Bebauung entlang der Holzhäuser und Zuckelhäuser Straße wies vielfach städtebauliche Bruchstellen auf: Viele Flächen lagen ungenutzt brach oder wurden als Garagenstandort genutzt. Nur wenige Grundstücke waren bebaut. Diese wenigen Gebäude wiesen unterschiedliche Geschossigkeiten und Nutzungsarten (teilweise Wohn-, teilweise gewerbliche Nutzung) auf.

Ein städtebaulich geordnetes Erscheinungsbild war in der Sommerfelder Straße zu erkennen. Die Wohngebäude waren hier in geschlossener Blockrandbebauung errichtet.



Foto 1: Holzhäuser Straße 104 - 112 (ehemalige Brauerei), Anfangsqualität undatiert
(© Foto Lehmann)

Endqualität

Der Block 11 wurde fast durchgehend neu gestaltet: Die gewerblichen und industriellen Gebäude wurden ausnahmslos abgerissen. Mit dem Ziel an dieser Stelle ein Ortsteilzentrum mit Handel, Gastronomie und Dienstleistungsangebot zu entwickeln, wurden mehrere Gebäude neu errichtet und die Parkplatzsituation neu geordnet. Einzig der große Garagenhof im Block 11 ist geblieben. Im Ergebnis ist der Block 11 städtebaulich überwiegend geordnet und die Nutzungen sind sanierungsverträglich.

Entlang der Holzhäuser- und Zuckelhäuser Straße ist die Entwicklung unvollkommen geblieben: Am städtebaulich wichtigen Standort Ecke Holzhäuser-/Zuckelhäuser Straße wurden Garagen abgerissen und die Baulücke mit einem Mehrgeschosser geschlossen. Entlang der Holzhäuser Straße (Block 7) bleibt bisher eine wahrnehmbare Entwicklung aus und es gibt weiterhin eine Vielzahl an städtebaulichen Bruchstellen. Am westlichen Rand der Zone (Block 6) ist zeitnah mit einem Lückenschluss zu rechnen.

In der Sommerfelder Straße (Block 3) gibt es abgesehen von einem Lückenschluss keine bauliche Veränderung, diese Straße zeichnet sich weiterhin durch ihr städtebaulich geordnetes Erscheinungsbild aus.

Zusammenfassend lässt sich festhalten, dass sich die Zone 71300316 hinsichtlich Stadtbild und Nutzung gut entwickelt hat. Das störende Gewerbe ist einem Angebot an Dienstleistung und Handel gewichen, das auch von Menschen außerhalb des Sanierungsgebietes genutzt wird. Städtebauliche Bruchstellen konnten teilweise behoben werden. Einzig die städtebauliche Entwicklung entlang der Holzhäuser Straße ist noch nicht abgeschlossen und der Garagenhof im Block 11 hat weiterhin Bestand.



Foto 2: Holzhäuser Straße 104 - 112 (ehemalige Brauerei), Endqualität 2023

5.3.1.2 Kategorie 1.2 Bebauungsdichte

Einstufung

Anfangsqualität	Stufe 4	30 %
Endqualität	Stufe 3	50 %
<i>Differenz</i>		<i>20 %</i>

Anfangsqualität

In der Zone 71300316 dominierte der Block 11 mit einer unzumutbar hohen Versiegelungsdichte. Dieser Bereich der Zone war durch Industriegebäude, Parkplätze und einen großen Garagenhof fast vollständig überbaut. Der Abriss von Gebäuden und die Entsiegelung von Flächen waren hier zwingend notwendig. Entlang der Holzhäuser Straße (Block 6 und 7) wechselten sich begrünte, versiegelte ungenutzte und bebaute Grundstücke ab, die Versiegelungsdichte war hier noch zumutbar.¹²

Im Block 3 (Sommerfelder Straße, Wohnbebauung im geschlossenen Block) war die Überbauung aufgrund der durchgehend versiegelten Innenhöfe als übermäßig, teilweise unzumutbar einzuordnen.



Abbildung 7: Bebauungsdichte, Anfangsqualität 1990 (rote Markierung = Beispiele Freilegung)

Endqualität

Im Block 11 (ehemals gewerbliche Gebäude) ist ein Ortsteilzentrum mit Dienstleistungen, Gastronomie und Handel entstanden. Die Bebauungsdichte ist im Vergleich zur Ursprungsbebauung deutlich niedriger. Da auf dem Gelände Pkw-Stellplätze errichtet wurden, ist der Versiegelungsgrad weiterhin hoch. Streifenförmige Begrünungen innerhalb des Parkplatzes sowie Dachbegrünungen (Aldi, Rewe) brechen diese neu versiegelte Fläche teilweise auf. Der Garagenhof in Block 11 ist weiterhin unverändert.

¹²vgl. VU separater Anhang Blockkartierung; Kap. 7.5 Plan 13 Gewerbe und Gemeinbedarf

In den Blöcken 3, 6 und 7 gibt es vor allem durch die Entsiegelung von Höfen eine Reduzierung der Versiegelungsdichte. Im Ergebnis ist die Versiegelungs- und Bebauungsdichte im Ortsteilzentrum bauartbedingt sehr hoch, in den Bereichen mit Wohnnutzung hat sich der Versiegelungsgrad deutlich reduziert und ist überwiegend funktionsgerecht.



Abbildung 8: Bebauungsdichte, Endqualität 2019

5.3.1.3 Kategorie 1.3 Bauzustand

Einstufung

Anfangsqualität	Stufe 4	20 %
Endqualität	Stufe 2	70 %
Differenz		50 %

Anfangsqualität

Der Bauzustand von Gebäuden und deren Bauwerksteilen (Dach und Fassade) orientierte sich in den vorbereitenden Untersuchungen anhand der nachstehenden Kriterien¹³ an den Bauzustandsstufen (BZS) 1 - 4. Wobei Gebäude, die der Klasse 1 zugeordnet wurden, den geringsten baulichen Aufwand zur Sanierung erforderten.

Bauzustandsstufe 1: keine Schäden, die die Standsicherheit der Gebäudeteile und Ihre Funktionssicherheit wesentlich beeinträchtigen, keine Reparaturleistungen erforderlich

erforderliche Maßnahmen: laufende Instandhaltung

Bauzustandsstufe 2: geringe Schäden, die die Stand- und Funktionssicherheit unwesentlich beeinflussen, Kleinreparaturen sind erforderlich

erforderliche Maßnahmen: Teilinstandsetzung ohne statisch-konstruktive Maßnahmen

¹³vgl. VU S.39

Bauzustandsstufe 3: Schäden, die die Stand- und Funktionssicherheit der Gebäudeteile beeinträchtigen, umfassende Instandsetzungsmaßnahmen erforderlich.

erforderliche Maßnahmen: Instandsetzung größeren Umfangs inkl. statisch-konstruktiver Maßnahmen

Bauzustandsstufe 4: schwere Schäden, die die Stand- und Funktionssicherheit der Gebäudeteile gefährden, in Teilbereichen Einsturzgefahr, Beseitigung der Schäden durch Ersatz

erforderliche Maßnahmen: vorrangig Ersatz

Die Zuordnung zu den Stufen des Klassifizierungsrahmens wird wie folgt eingeschätzt:

Vorbereitende Untersuchung	Klassifizierungsrahmen¹⁴
Bauzustandsstufe (BZS) 1	entspricht Stufe 1 (sehr guter Gebäudezustand)
Bauzustandsstufe (BZS) 2	entspricht Stufe 2 (überwiegend guter Gebäudezustand)
Bauzustandsstufe (BZS) 2,5	entspricht Stufe 3 (vereinzelt starke Schäden, meist ausreichender Gebäudezustand)
Bauzustandsstufe (BZS) 3	entspricht Stufe 4 (starke bauliche Schäden, Standsicherheit beeinträchtigt)
Bauzustandsstufe (BZS) 4	entspricht Stufe 5 (meist verfallen oder unbewohnbar)

Der Zustand der Gebäudesubstanz in der Zone 71300316 war deutlich schlechter als in den beiden anderen Zonen des Sanierungsgebietes Alte Ortslage Stötteritz. Baulicher Verfall und Leerstand prägten diese Zone.

Der Bauzustand von jedem zweiten Wohngebäude wurde in der vorbereitenden Untersuchung als schlecht (BZS 3) oder sehr schlecht (BZS 4) eingestuft, 30 % der Gebäude waren in einem ausreichenden (BSZ 2,5) und nur 20 % in einem guten Zustand (BSZ 2).¹⁵ Aufgrund des schlechten Bauzustands stand jede dritte Wohnung leer.

Vornehmlich an der Sommerfelder Straße befanden sich ehemals gewerblich genutzte Hinterhäuser. Diese waren allesamt ruinös und ohne Nutzung (3 von 3).

Das gewerblich geprägte Gebiet an der Holzhäuser Straße war in einem baulich schlechten Zustand.

Ein Großteil der Gebäude in dieser Zone hatte demnach starke bauliche Schäden (BSZ 3) oder war dem Verfall preisgegeben (BSZ 4), nahezu alle Gebäude hatten einen Modernisierungs- oder Sanierungsbedarf.

¹⁴vgl. Kap. 9.3 des Rahmengutachtens

¹⁵vgl. VU Wohngebäudedatei Quartier 1 - 7 Anlage II; Kap. 7.5 Blockdatei Wohngebäude



Foto 3: Zuckelhäuser Straße 14 , Anfangsqualität 1996



Foto 4: Zuckelhäuser Straße 14, Endqualität 2018

Endqualität

Die Gewerbegebäude an der Holzhäuser Straße sind abgerissen, so dass auf dem Gelände ein neu errichtetes Ortsteilzentrum entstehen konnte.

Ein Großteil der Bestandsgebäude ist modernisiert bzw. saniert. Zur Endqualität sind nur noch sehr wenige Gebäude teilsaniert und nur ein Wohngebäude an der Sommerfelder Straße unsaniert. Ein Teil der Baulücken und Brachflächen an den Blockrandbereichen ist durch Neubauten geschlossen (Sommerfelder Straße 37, Zuckelhäuser Straße 12).

Insgesamt weist die Zone einen überwiegend guten Gebäudezustand mit geringem bzw. keinem Modernisierungsbedarf auf.

5.3.1.4 Kategorie 1.4 Ausstattungsqualität der Gebäude

Einstufung

Anfangsqualität	Stufe 4	20 %
Endqualität	Stufe 2	70 %
<i>Differenz</i>		<i>50 %</i>

Anfangsqualität

Entsprechend des Bauzustands der Gebäude war gleichfalls die Ausstattung der Wohnungen mangelhaft, unter anderem durch veraltete sanitäre und elektrische Einrichtungen sowie Heizungsanlagen. Es wurden nahezu alle Wohnungen ökologisch unverträglich mit Kohleöfen beheizt.

In drei Viertel der Wohnungen (76 %) gab es kein Bad bzw. keine Dusche. Zudem hatten drei Viertel der Wohnungen (76 %) kein WC innerhalb der Wohnung, d. h. die WCs waren auf halber Treppe oder im Hof untergebracht.¹⁶

¹⁶vgl. VU Wohngebäudefdatei Quartier 1 - 7 Anlage II

In der Zone 71300316 waren die Wohnverhältnisse deutlich schlechter als in den anderen Zonen des Sanierungsgebietes Alte Ortslage Stötteritz.

Endqualität

Die Modernisierung und Sanierung der Gebäude sowie die Erneuerung der technischen Infrastruktur zogen auch eine entsprechende Verbesserung der Ausstattung nach sich. Zentralheizungen lösten die Kohleöfen ab. Die sanierten Wohnungen und die neu errichteten Gebäude weisen einen umweltverträglicheren Ausstattungszustand mit zeitgemäßen Sanitär- und Elektroinstallationen auf.

5.3.1.5 Kategorie 1.5 Bodenordnende Maßnahmen

Einstufung

Anfangsqualität	Stufe 2	80 %
Endqualität	Stufe 2	80 %
<i>Differenz</i>		<i>0 %</i>

Anfangsqualität

In der Zone 71300316 waren überwiegend nutzungsgerechte Grundstückszuschnitte vorhanden, jedoch waren Bodenneuordnungen im geringen Umfang erforderlich.

Endqualität

Lediglich im Block 7 sind bodenordnende Maßnahmen (Verbindungsweg Sommerfelder Straße zur Holzhäuser Straße) im geringen Umfang zu verzeichnen. Diese wirken sich nicht merklich auf die gesamte Zone aus. Insgesamt sind in der Zone weiterhin bodenordnende Maßnahmen im geringen Umfang erforderlich.

5.3.1.6 Kategorie 2.1 Begrünung öffentlicher Freiflächen

Einstufung

Anfangsqualität	Stufe 3	60 %
Endqualität	Stufe 2	70 %
<i>Differenz</i>		<i>10 %</i>

Anfangsqualität

In der Zone 71300316 selbst waren keine öffentlichen Grünflächen oder zusammenhängenden Grünverbindungen vorhanden. Zudem gab es keine Spielplätze. Die Straßen hatten durchweg kein Straßenbegleitgrün.

Positiv waren die außerhalb des Sanierungsgebietes bzw. in der benachbarten Zone 71301194 gelegenen, fußläufig erreichbaren Grünflächen. An der Ecke Schlesier-/Kolmstraße (außerhalb des Sanierungsgebietes) gab es eine städtische Grünfläche. Zustand und Aufenthaltsqualität waren in der vorbereitenden Untersuchung nicht vermerkt. Das Stötteritzer Wäldchen am nördlichen Rand des Sanierungsgebietes (Zone 71301194) stellte als Wald- und Naherholungsfläche eine gute Versorgung der Wohnbevölkerung dar. Allerdings mangelte es an Gestaltung und Pflege, die Aufenthaltsqualität war gering.¹⁷ In unmittelbarer Nähe zum Stötteritzer Wäldchen befand sich zudem der KGV „Kastanienallee“ (außerhalb des Sanierungsgebietes).

¹⁷vgl. VU S. 49

Quantitativ war die Grundversorgung mit wohnungsnahen Grünflächen als gut zu bewerten, qualitativ gab es Defizite.



Foto 5: Teich im Stötteritzer Wäldchen Entschlammungsarbeiten, Anfangsqualität 1997

Endqualität



Foto 6: Teich im Stötteritzer Wäldchen, Endqualität 2022

Innerhalb der Zone 71300316 gibt es keine grundlegende Veränderung an der Grundversorgung mit wohnungsnahen Grünflächen. Die Straßenräume in der Zone sind weiterhin nicht nennenswert begrünt und es gibt keine Spielplätze.

Die Zone 71300316 profitiert auch weiterhin von der Nähe umliegender öffentlicher Grünflächen. Durch die grundhafte Umgestaltung des an den Gutshof angrenzenden Stötteritzer Wäldchens (Zone 71301194) hat sich die Qualität dieser öffentlichen Grünfläche deutlich verbessert. Hier wurden ein Spielplatz sowie Sitz- und Aufenthaltsmöglichkeiten angelegt, die Wegeverbindungen neugestaltet und der Teich revitalisiert. Zudem wurde der Platz vor der Marienkirche (Zone 71300346) umgestaltet, dieser hat nun eine hohe Aufenthaltsqualität (Spielplatz, Sitzmöglichkeiten). Das Stötteritzer Wäldchen

und die Marienkirche sind mithilfe der neu geschaffenen Wegeverbindung zwischen Holzhäuser- und Sommerfelder Straße für die Bewohner der Zone 71300316 besser erreichbar. Das städtische Grün an der Ecke Schlesier-/Kolmstraße ist weiterhin vorhanden und von guter Qualität.

Aufgrund der genannten Maßnahmen hat das Sanierungsgebiet Alte Ortslage Stötteritz eine gute Versorgung mit öffentlichen Plätzen und wohnungsnahen Grünflächen, die sich durchweg durch eine gute Aufenthaltsqualität auszeichnen.

5.3.1.7 Kategorie 2.2 Begrünung privater Freiflächen

Einstufung

Anfangsqualität	Stufe 5	20 %
Endqualität	Stufe 3	50 %
<i>Differenz</i>		30 %

Anfangsqualität

Aufgrund des überdurchschnittlich hohen Versiegelungsgrades in der Zone 71300316 existierten nur wenige private Grünflächen.

Im Block 11 (Gewerbe und ruhender Verkehr) gab es kaum nennenswerte Grünflächen. Im Rest der Zone waren die meisten Innenbereiche flächendeckend versiegelt. Die wenigen grundstücksbezogenen Grünflächen waren zumeist Splitterflächen mit unzureichender Aufenthaltsqualität (Blöcke 3 und 7) oder verwilderte Brachflächen (Blöcke 6 und 7).¹⁸

Insgesamt herrschte ein sehr großes Grünflächendefizit.

Endqualität

Aufgrund der baulichen Nutzung des Blockes 11 als Ortsteilzentrum und der entsprechenden Versiegelung hat sich die Ausstattung mit privaten Grünflächen nur eingeschränkt verbessert. Auf den Parkplätzen sind mehrere kleine Grünflächen integriert, die Dächer sind teilweise begrünt.

In den anderen Teilen der Zone 71300316 wurden vereinzelt die Höfe entsiegelt und begrünt (u. a. in der Sommerfelder Straße) bzw. bei Neubauten begrünte Höfe angelegt (z. B. Zuckelhäuser Straße 12).

In Summe besteht nun eine mäßige Ausschöpfung der vorhandenen Begrünungspotentiale sowie eine mittlere Aufenthaltsqualität.

5.3.1.8 Kategorie 2.3 Luft- und Lärmbelastung

Einstufung

Anfangsqualität	Stufe 5	20 %
Endqualität	Stufe 3	50 %
<i>Differenz</i>		30 %

¹⁸vgl. VU separater Anhang Blockkartierung; Kap. 7.5 Plan 13 Gewerbe und Gemeinbedarf

Anfangsqualität

Zur Anfangsqualität war in der Zone 71300316 die Luftqualität sehr schlecht und die Lärmbelastung sehr hoch.

Holzhäuser-, Zuckelhäuser- und Sommerfelder Straße hatten ein hohes Aufkommen an Durchgangsverkehr (Schwerlast und Pkw) mit den entsprechenden Lärm- und Abgasemissionen. Zudem befand sich im Block 11 eine Vielzahl an störenden Gewerbebetrieben (u. a. Mosterei, Autoverwertung, Autowerkstatt).¹⁹

Da in der Zone 71300316 100 % aller Wohnungen und in den umliegenden Zonen nahezu 100 % aller Wohnungen mit Kohleöfen beheizt wurden, verschlechterte sich die Luftqualität während der Heizperioden weiter.²⁰

Die Kombination aus hoher Verkehrsbelastung, großer Anzahl an störenden Gewerbebetrieben und Beheizung der Wohnungen mit Kohleöfen hatte zu einer unzumutbaren Beeinträchtigung der Aufenthaltsqualität in diesem Teil des Sanierungsgebietes geführt.

Endqualität

Die Verkehrsbelastung ist auf der Holzhäuser-, Zuckelhäuser- und Sommerfelder Straße wegen des hohen Anteils an Durchgangsverkehr weiterhin hoch. Durch den Ausbau dieser Straßen inkl. Erneuerung des Straßenbahngleisbettes (Holzhäuser Straße) sowie die Neuordnung des Kreuzungsbereiches Holzhäuser- und Zuckelhäuser Straße konnte der Verkehrsfluss verbessert und die Lärmemissionen dadurch etwas reduziert werden.

Die ehemals hohen Luft- und Lärmbelastungen durch das störende Gewerbe im Block 11 sind weggefallen. Durch Liefer- und Kundenverkehr im neu entstandenen Ortsteilzentrum treten allerdings neue Lärmemissionen auf.

Eine deutliche Verbesserung gibt es bei der Beheizung der Wohngebäude und damit der Luftqualität in der Zone 71300316. Im Zuge der Gebäudesanierungen wurde flächendeckend auf neue Heizungssysteme (Fernwärme, Gas, Öl) umgestellt.

5.3.1.9 Kategorie 2.4 Altlasten

Einstufung

Anfangsqualität	Stufe 2	80 %
Endqualität	Stufe 2	80 %
<i>Differenz</i>		<i>0 %</i>

Bewertung

Die Sanierung von Altlasten unterliegt regelmäßig den Regelungen des Bundesbodenschutzgesetzes. Die Bodenwerterhöhungen aufgrund durchgeführter Altlastensanierungen werden nach dieser Gesetzesgrundlage behandelt. Altlastensanierungen können nur dann als sanierungsbedingte Bodenwerterhöhungen angesetzt werden, wenn sie als Ordnungsmaßnahmen der Gemeinde durchgeführt wurden. Vergleiche dazu auch die Erläuterungen im Rahmengutachten unter Kapitel 5.4.6.

Ein Verdacht auf Altlasten ist bei den Gewerbeflächen sowie Garagenhöfen gegeben.

¹⁹vgl. VU S. 26, 29

²⁰vgl. VU Wohngebäudedatei Quartier 1 - 7 Anlage II

Es wurden aber keine bodenwertrelevanten Altlastensanierungen als Ordnungsmaßnahmen vorgenommen. Daher erfolgt die Einstufung für Anfangs- und Endqualität gleich.

5.3.1.10 Kategorie 3.1 Soziale Infrastruktur und Versorgung

Einstufung

Hinweis: Bei der Einstufung in dieser Kategorie ist immer zu berücksichtigen, dass die Einrichtungen der sozialen Infrastruktur, wie z. B. Schulen, einen relativ großen Einzugsbereich haben. Eine reine zonenweise Betrachtung ist daher i. d. R. nicht angemessen. Die Einstufung erfolgt deshalb für das gesamte Sanierungsgebiet einheitlich.

Anfangsqualität	Stufe 4	40 %
Endqualität	Stufe 3	60 %
Differenz		20 %

Anfangsqualität

Im Sanierungsgebiet Alte Ortslage Stötteritz und im Nahbereich des Sanierungsgebietes bestand eine unzureichende Versorgung mit Gemeinbedarfseinrichtungen sowie eine mangelhafte Ausstattung mit Versorgungseinrichtungen. Besonders schlecht waren die medizinische Versorgung und das kulturelle Angebot. Ein Ausbau des Angebotes war dringend erforderlich²¹.

Einzelne Einrichtungen wie der Kindergarten in kirchlicher Trägerschaft (Sommerfelder Straße), die evangelische Sozialstation im Pfarramt der Marienkirche sowie der „Verein zur Wiedereingliederung psychosozial Geschädigter“ auf dem Gutsgelände waren im Sanierungsgebiet ansässig.

Im Nahbereich des Sanierungsgebietes Alte Ortslage Stötteritz lagen die Mittelschule am Weißerplatz mit Turnhalle (instandsetzungsbedürftig), die Franz-Mehring-Grundschule in der Gletschersteinstraße, die Turn- und Sporthalle in der Langen Reihe (baufällig) sowie ein Hallenbad in der Kolmstraße (Zustand unbekannt). Zudem gab es eine kleine, kommunal geführte Bibliothek, die in einem Geschäftslokal (Ecke Arnold-/Glafaystraße) untergebracht war.

Die medizinische Versorgung (ein Hausarzt, ein Kinderarzt und eine Apotheke sowie zwei Zahnärzte im Gesamtgebiet der vorbereitenden Untersuchungen) der Bewohner war unzureichend. Einrichtungen für die Altenbetreuung waren außerhalb des Sanierungsgebietes vorhanden. Kulturelle Einrichtungen waren, abgesehen von der Freiluftgalerie (Galerie in privater Trägerschaft) in der Holzhäuser Straße, nicht vorhanden.²²

Endqualität

Die Versorgungslage mit sozialer Infrastruktur sowie Gemeinbedarfseinrichtungen hat sich, über das gesamte Sanierungsgebiet Alte Ortslage Stötteritz betrachtet, positiv entwickelt. In Summe gibt es eine grundlegende Versorgung mit Gemeinbedarfseinrichtungen und eine sehr gute Ausstattung mit Versorgungseinrichtungen aber eine unzureichende Versorgung mit Kultur- und Freizeiteinrichtungen.

Die Versorgung mit Bildungseinrichtungen hat sich verbessert. Die Kindertagesstätte der Marienkirche in der Sommerfelder Straße wurde durch einen Neubau in der Oberdorfstraße (Block 3) ergänzt und erweitert. Eine weitere Kindertagesstätte außerhalb des Sanierungsgebietes wird 2021 in der Ludolf-Colditz-Straße eröffnet. Die Mittelschule am Weißerplatz wurde saniert, die Grundschule in der Gletschersteinstraße in 2005 erweitert und saniert (beide außerhalb des Sanierungsgebietes). Eine Bibliothek gibt es in Stötteritz nicht mehr.

²¹vgl. VU S. 28

²²vgl. VU S. 49, VU separater Anhang Blockkartierung

Die Versorgungssituation im Bereich Sport/Freizeit hat sich nicht grundlegend verändert. Die außerhalb des Sanierungsgebietes gelegene Turn- und Sporthalle in der Langen Reihe sowie das Hallenbad in der Kolmstraße wurden saniert.

Die Versorgung mit kulturellen Einrichtungen ist weiterhin unzureichend. Neben der „Scheune“ in der Oberdorfstraße (Block 2) als Spielstätte für Theater und Konzerte sowie für Seminare und Tagungen gibt es keine weiteren Kultureinrichtungen.

Der „Verein zur Wiedereingliederung psychosozial Geschädigter“ hat sich auf dem Gutshofgelände (Block 2) etabliert und bietet seiner Klientel Wohn-, Arbeits- und Freizeitmöglichkeiten vor Ort an. In der Sommerfelder Straße gibt es eine Familien- und Erziehungsberatungsstelle (Block 3).

Eine sehr gute Versorgung gibt es im medizinischen Bereich und bei der Fürsorge alter Menschen. Innerhalb des Sanierungsgebietes gibt es einzelne Arztpraxen. Im Nahbereich ist mit den Ärztehäusern in der Holzhäuser Straße 77 und 81 eine breite Abdeckung mit Facharztpraxen vorhanden. Zudem hat sich die Anzahl von ambulanten und stationären Pflegeeinrichtungen im Umfeld des Sanierungsgebietes deutlich erhöht.

5.3.1.11 Kategorie 3.2 Technische Infrastruktur

Einstufung

Hinweis: Eine differenzierte Betrachtung der einzelnen Zonen ist aufgrund der Größe des Sanierungsgebietes sowie des großräumigen Einflussbereiches der technischen Infrastruktur nicht möglich. Eine reine zonenweise Betrachtung ist daher i. d. R. nicht angemessen. Die Einstufung erfolgt deshalb für das gesamte Sanierungsgebiet einheitlich.

Anfangsqualität	Stufe 4	40 %
Endqualität	Stufe 2	80 %
Differenz		40 %

Anfangsqualität

Anfang der 1990er Jahre gab es bezüglich der technischen Ausstattung eine Grundversorgung im Sanierungsgebiet Alte Ortslage Stötteritz.

Alle Gebäude waren an das Wassernetz angeschlossen. Allerdings bestand bei den Trinkwasserleitungen (veraltetes Leitungssystem und Bleileitungen bei den Hausanschlüssen) und dem Mischsystem für Abwasser und Regenwasser (veraltetes Leitungssystem) ein umfassender Erneuerungsbedarf.

Die Energieversorgung des Sanierungsgebietes Alte Ortslage Stötteritz bestand flächendeckend aus einem 10 kV-Netz. Zur Verbesserung der Versorgungszuverlässigkeit und der Spannungsstabilität waren umfangreiche Erneuerungen des Netzes sowie die Errichtung neuer Trafostationen zwingend notwendig.

Der Ortsteil Stötteritz war gasseitig komplett erschlossen, musste aber noch auf Erdgasversorgung umgestellt werden. Zudem war die Sanierung einiger Gasleitungen notwendig.

Eine Grundlage für eine flächendeckende Telefonnetzversorgung war seit 1992 vorhanden. Die Versorgung mit Fernwärme für Teilbereiche des Sanierungsgebietes war in Planung.²³

In Summe war ein hoher Bedarf an Netzerneuerung (Wasser, Abwasser, Strom, Gas) bzw. Netzausbau (Fernwärme) notwendig.

²³vgl. VU S. 24, Rahmenplan Stötteritz S. 16, Stellungnahmen Versorgungsträger

Endqualität

Große Teile des Netzes (Wasser, Wärme, Strom, Telekommunikation) sind, auch im Zusammenhang mit Straßenausbaumaßnahmen, erneuert, erweitert und auf die aktuellen Bedürfnisse angepasst worden. Das Sanierungsgebiet wird heute nahezu flächendeckend mit Gas versorgt, nur das Wohn- und Geschäftshaus Ecke Kolm-/Holzhäuserstraße wird mit Fernwärme versorgt. Die vorhandenen Medien weisen eine große Vielfalt und einen hohen Standard auf.

Es besteht nur noch ein geringer Bedarf an Netzausbau und an Umverlegung von technischen Einrichtungen.

5.3.1.12 Kategorie 3.3 Verkehr und Straßenraum

Einstufung

Anfangsqualität	Stufe 4	30 %
Endqualität	Stufe 3	60 %
<i>Differenz</i>		<i>30 %</i>

Anfangsqualität

Die Verkehrsstraßen Holzhäuser-, Zuckelhäuser- und Sommerfelder Straße in der Zone 71300316 waren allesamt Hauptverkehrsstraßen mit einem hohen Anteil an gebietsfremdem Durchgangsverkehr sowie Erschließungsverkehr zu den Gewerbebetrieben im Block 11.

Die Gestaltung des Straßenraums war unzureichend und den hohen Verkehrsbelastungen nicht gewachsen. Zudem gab es für den Radverkehr keine gesonderten Wege, dieser musste auf die öffentlichen Straßen ausweichen. An vielen Stellen fehlten Überquerungshilfen.²⁴

Endqualität

Alle Straßen in der Zone 71300316 wurden grundhaft saniert und der Kreuzungsbereich Holzhäuser-/Zuckelhäuser Straße neu gestaltet.

Die Holzhäuser Straße wurde am umfangreichsten verändert, da neben der Erneuerung von Fahrbahn und Gehwegen auch Radwege und eine barrierefreie Straßenbahnhaltestelle hergestellt wurden. In der Zuckelhäuser Straße wurde ebenfalls der ruhende Verkehr neu organisiert und Straßenbegleitgrün angelegt. In der Sommerfelder Straße wurde neben der Erneuerung von Fahrbahn und teilweiser Erneuerung der Gehwege eine Tempo-30-Zone eingerichtet. Der Auto- und Schwerlastverkehr kann durch die genannten Maßnahmen besser abfließen.

Im stark frequentierten Bereich Sommerfelder- und Zuckelhäuser Straße ist die Ausgestaltung der Maßnahmen für Fußgänger und Radfahrer nach wie vor unzureichend.

Durch die grundlegende Straßenraumgestaltung und Maßnahmen zur Verbesserung des Verkehrsflusses hat sich die Situation insgesamt verbessert.

²⁴vgl. VU S.26

5.3.1.13 Kategorie 3.4 Gewerbe und Dienstleistungen

Einstufung

Hinweis: Eine differenzierte Betrachtung der einzelnen Zonen ist aufgrund der Größe des Sanierungsgebietes sowie des großräumigen Einflussbereiches des Gewerbes und der Dienstleistungen nicht möglich. Eine reine zonenweise Betrachtung ist daher i. d. R. nicht angemessen. Die Einstufung erfolgt deshalb für das gesamte Sanierungsgebiet einheitlich.

Anfangsqualität	Stufe 4	30 %
Endqualität	Stufe 2	80 %
Differenz		50 %

Anfangsqualität

Verglichen mit den anderen Sanierungsgebieten in Leipzig gab es im Sanierungsgebiet Alte Ortslage Stötteritz nur sehr wenige Handels- und Dienstleistungseinrichtungen.²⁵ Die Versorgung mit Waren des täglichen Bedarfs und das Angebot an Handel und Dienstleistungen waren zur Anfangsqualität mangelhaft.

Ein Grund hierfür war die randstädtische Lage und die Baustruktur. Stötteritz war, abgesehen vom gewerblichen Block 11, vor allem durch Wohnnutzung geprägt. Die meisten Gebäude waren reine Wohngebäude, nur in wenigen Gebäuden (23 %) waren im Erdgeschoss Ladenlokale vorhanden. Diese Ladenlokale verteilten sich über das gesamte Gebiet. Eine Konzentration von Ladengeschäften z. B. in einer Ladenstraße gab es innerhalb des Sanierungsgebietes nicht. Zudem standen viele (43 %) Ladenlokale leer.²⁶

Innerhalb des Sanierungsgebietes Alte Ortslage Stötteritz gab es in den Erdgeschosszeilen einen Lebensmittelladen, eine Fleischerei, zwei Zeitungsläden, einen Friseur, eine Drogerie und ein Bekleidungsgeschäft. Zudem gab es kleine Handelsgeschäfte (Farben, Holz, Baumaterial) sowie einige Dienstleistungsbetriebe (Videothek, Orthopäde, Schumacher, Steuerberater etc.). Einen großflächigen Einzelhandel (Kaufhalle) gab es außerhalb des Sanierungsgebietes in der Langen Reihe 6. Dieser stand 1992 allerdings leer.

Block 11 war hingegen durch eine gewerbliche Nutzung geprägt. Die Gebäude wurden von sanierungsunverträglichen Gewerbebetrieben (Autoverwertung, Mosterei) genutzt oder standen aufgrund des maroden Bauzustands leer.

Endqualität

Durch die Entwicklung des neuen Ortsteilzentrums mit mehreren Supermärkten, Bekleidungsgeschäft, Gastronomie, Blumen- und Schreibwarenladen ist die Versorgung mit Waren des täglichen Bedarfs sehr gut. Es gibt ein reichhaltiges Angebot an Handel und Dienstleistungen konzentriert an diesem Ort.

In den Quartiersstraßen gibt es weiterhin über das Sanierungsgebiet verteilt Gewerbeeinheiten in den Erdgeschosszeilen der Wohnhäuser. Hier haben sich Dienstleister aus unterschiedlichen Bereichen (u. a. Zahnarzt, Optiker, Ingenieurbüro, Logopäde, Bistro etc.) angesiedelt. Aufgrund der Nähe zum Ortsteilzentrum sind hier Versorger des täglichen Bedarfs nur bedingt zu finden.

²⁵vgl. VU S. 26

²⁶vgl. VU separater Anhang Blockkartierung

5.3.2 Ermittelte sanierungsbedingte Bodenwerterhöhung

Kategorie	Gewicht	Anfangsqualität		Endqualität		Differenz
		Stufe	%	Stufe	%	
1.1 Stadtbild und Nutzung	0,26	4	40	2	70	30
1.2 Bebauungsdichte	0,22	4	30	3	50	20
1.3 Bauzustand	0,23	4	20	2	70	50
1.4 Ausstattungsqualität der Gebäude	0,17	4	20	2	70	50
1.5 Bodenordnende Maßnahmen	0,12	2	80	2	80	0
2.1 Begrünung öffentlicher Freiflächen	0,27	3	60	2	70	10
2.2 Begrünung privater Freiflächen	0,22	5	20	3	50	30
2.3 Luft- und Lärmbelastung	0,29	5	20	3	50	30
2.4 Altlasten	0,22	2	80	2	80	0
3.1 Soziale Infrastruktur und Versorgung	0,31	4	40	3	60	20
3.2 Technische Infrastruktur	0,23	4	40	2	80	40
3.3 Verkehr und Straßenraum	0,23	4	30	3	60	30
3.4 Gewerbe und Dienstleistungen	0,23	4	30	2	80	50

Bereich	gewichtetes Mittel der Kategorien	Gewicht des Bereichs
städtebauliche Qualität	32,20	0,37
ökologische Qualität	18,00	0,33
Infrastruktur	33,80	0,30

gewichtetes Mittel der 3 Bereiche	27,994
-----------------------------------	--------

Bei dem vorgegebenen veränderlichen Lagewertanteil von 35 % und unter Verwendung des gewichteten Mittels der drei Bereiche ergibt sich für die Zone 71300316 die **sanierungsbedingte Bodenwerterhöhung** aus dem Zielbaum auf zwei Nachkommastellen gerundet zu

9,80 %.

5.4 sanierungsbeeinflusster Bodenrichtwert

Der **sanierungsbeeinflusste Bodenrichtwert** für die Zone 71300316 ergibt sich aus dem sanierungsunbeeinflussten Bodenrichtwert von 680 €/m² zuzüglich der sanierungsbedingten Bodenwerterhöhung von 9,80 % zu gerundet

747€/m².

6. ERGEBNIS

Aufgrund vorstehender Ermittlungen und nach sachverständiger Einschätzung wird zum Wertermittlungstichtag 17.10.2020 für die **Zone 71300316** im Sanierungsgebiet Alte Ortslage Stötteritz der **sanierungsunbeeinflusste Bodenrichtwert** zu

680 €/m² für SU M WGFZ 2,5

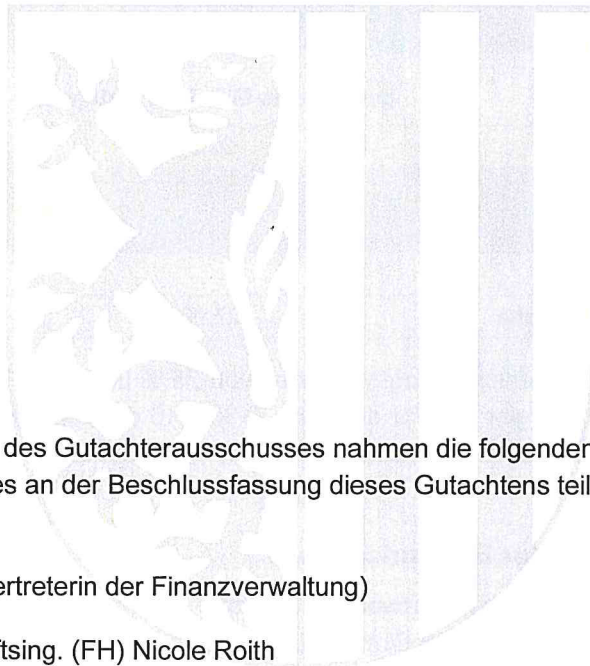
sowie der **sanierungsbeeinflusste Bodenrichtwert** zu

747€/m² für SB M WGFZ 2,5

ermittelt.

Die **absolute sanierungsbedingte Bodenwerterhöhung** beträgt zum Wertermittlungstichtag

67 €/m².



Neben dem Vorsitzenden des Gutachterausschusses nahmen die folgenden ehrenamtlichen Mitglieder des Gutachterausschusses an der Beschlussfassung dieses Gutachtens teil:

Ivonne Luckner-Koch (Vertreterin der Finanzverwaltung)

Dipl. Kfm. Dipl.-Wirtschaftsing. (FH) Nicole Roith

Marcus Huke

Dipl.-Ing. Bärbel Kinne

Dipl.-Ing. Matthias Kredt

Vorsitzender

Leipzig, 28.04.2023

7. Anlagen

7.1 Quellenverzeichnis

7.1.1 *Gesetze, Verordnungen und sonstige Rechtsvorschriften*

Die Rechtsgrundlagen gelten jeweils in der zum Zeitpunkt des Beschlusses aktuellen Fassung. Sollten im Einzelfall bei zurückliegenden Stichtagen ältere Fassungen wertrelevant sein, ist dies im Gutachten angegeben.

BauGB	Baugesetzbuch
BauNVO	Verordnung über die bauliche Nutzung der Grundstücke
BGB	Bürgerliches Gesetzbuch
SächsBO	Sächsische Bauordnung
SächsGAVO	Sächsische Gutachterausschussverordnung – SächsGAVO
ImmoWertV	Immobilienwertermittlungsverordnung – ImmoWertV

7.1.2 *Verwendete Literatur, Kommentare*

- [1] **beck-online Die Datenbank**
<https://beck-online.beck.de/Home>
- [2] **Kleiber**
Verkehrswertermittlung von Grundstücken – Kommentar und Handbuch zur Ermittlung von Marktwerten (Verkehrswerten), Versicherungs- und Beleihungswerten unter Berücksichtigung der ImmoWertV
in der aktuellen Auflage soweit nicht anders angegeben, Bundesanzeiger
- [4] **Schwenk, Walter**
Praxishilfe Wertermittlung – im Rahmen des besonderen Städtebaurechts
OLZOG Verlag 2013
- [5] **Zeitschrift Grundstücksmarkt und Grundstückswert**
GuG Zeitschrift für Immobilienwirtschaft, Bodenpolitik und Wertermittlung

7.1.3 *Herkunft des Bildmaterials*

Das im Gutachten verwendete Bildmaterial (Fotos, Luftbilder, Stadtkarte farbig oder schwarz-weiß) wurde soweit nicht anders angegeben vom Auftraggeber (Stadt Leipzig) zur Verfügung gestellt oder durch den Gutachterausschuss bzw. dessen Geschäftsstelle selbst angefertigt. Fotos, die nach dem Wertermittlungsstichtag aufgenommen wurden, geben den Stand zum Zeitpunkt der Aufhebung gegebenenfalls verändert wieder.

7.2 Begriffsbestimmungen

7.2.1 **Bodenrichtwert**

In der Bodenrichtwertrichtlinie wird in Anlage 2 der Bodenrichtwert wie folgt definiert bzw. erläutert:

„Der Bodenrichtwert (§ 196 Absatz 1 BauGB) ist der durchschnittliche Lagewert des Bodens für eine Mehrheit von Grundstücken innerhalb eines abgegrenzten Gebiets (Bodenrichtwertzone), die nach ihren Grundstücksmerkmalen, insbesondere nach Art und Maß der Nutzbarkeit weitgehend übereinstimmen und für die im Wesentlichen gleiche allgemeine Wertverhältnisse vorliegen. Er ist bezogen auf den Quadratmeter Grundstücksfläche eines Grundstücks mit den dargestellten Grundstücksmerkmalen (Bodenrichtwertgrundstück).

Der Bodenrichtwert enthält keine Wertanteile für Aufwuchs, Gebäude, bauliche und sonstige Anlagen. Bei bebauten Grundstücken ist der Bodenrichtwert ermittelt worden, der sich ergeben würde, wenn der Boden unbebaut wäre (§ 196 Absatz 1 Satz 2 BauGB).

Eventuelle Abweichungen eines einzelnen Grundstücks vom Bodenrichtwertgrundstück hinsichtlich seiner Grundstücksmerkmale (zum Beispiel hinsichtlich des Erschließungszustands, des beitrags- und abgabenrechtlichen Zustands, der Art und des Maßes der baulichen Nutzung) sind bei der Ermittlung des Verkehrswerts des betreffenden Grundstücks zu berücksichtigen.

Die Abgrenzung der Bodenrichtwertzone sowie die Festsetzung der Höhe des Bodenrichtwerts begründet keine Ansprüche zum Beispiel gegenüber den Trägern der Bauleitplanung, Baugenehmigungsbehörden oder Landwirtschaftsbehörden.“

Bodenrichtwerte sind demnach keine individuellen Angebotspreise, sondern die sachverständige Ableitung eines Durchschnittswertes basierend auf statistischen Auswertungen vergangener Grundstücksverkäufe unter Würdigung des allgemeinen Grundstücksmarktes, der Eigenschaften der jeweiligen Bodenrichtwertzone und des Umfelds.

7.2.2 **Bodenrichtwerte in städtebaulichen Sanierungs- oder Entwicklungsgebieten**

Bodenrichtwerte im Bereich förmlich festgelegter Sanierungsgebiete stellen besondere Bodenrichtwerte im Sinne des § 196 Abs. 1 BauGB dar. Für diese Bodenrichtwertzonen ist gemäß § 16 Abs. 2 ImmoWertV zusätzlich der Grundstückszustand anzugeben, auf den sich der Bodenrichtwert bezieht.

Bodenrichtwerte sind keine Anfangs- oder Endwerte i. S. d. § 154 BauGB. Sie unterscheiden sich immer in mindestens einer der beiden nachfolgenden wesentlichen Eigenschaften.

1. Die Anfangs- und Endwerte nach § 154 BauGB gelten immer für ein konkretes Grundstück, Bodenrichtwerte dagegen haben für eine gesamte Bodenrichtwertzone Gültigkeit.
2. Die Anfangs- und Endwerte nach § 154 BauGB sind mit ihrem Wertermittlungsstichtag auf den Abschluss der Sanierung für das betroffene Grundstück zu beziehen (vgl. § 154 Abs. 3 S. 1 BauGB). Bodenrichtwerte dagegen sind nach § 196 Abs. 1 S. 5 BauGB mindestens alle zwei Jahre zu ermitteln. Sie werden konjunkturell fortgeschrieben und gelten zum jeweiligen Stichtag der Bodenrichtwertkarte. Sie können allerdings auch nach § 196 Abs. 1 S. 7 BauGB auf den Abschluss der Sanierung ermittelt werden. Dann können die Bodenrichtwerte als Grundlage für die Ermittlung von Anfangs- und Endwerten dienen.

Zur Abgrenzung zu den grundstücksspezifischen Anfangs- und Endwerten werden die Bodenrichtwerte in Sanierungsgebieten als sanierungsunbeeinflusste und sanierungsbeeinflusste Bodenrichtwerte benannt.

7.2.2.1 Sanierungsunbeeinflusster Bodenrichtwert

Ein sanierungsunbeeinflusster Bodenrichtwert (SU) ist ein konjunkturell fortgeschriebener Bodenrichtwert, welcher den Wert des Bodens zur Anfangsqualität ohne sanierungsbedingte Einflüsse, d. h. vor Beginn der Maßnahme, aber bezogen auf heutige Wertverhältnisse wiedergibt. Ein sanierungsunbeeinflusster Bodenrichtwert gilt einheitlich für die gesamte Bodenrichtwertzone.

7.2.2.2 Sanierungsbeeinflusster Bodenrichtwert

Sanierungsbeeinflusste Bodenrichtwerte (SB) berücksichtigen die sanierungsbedingten Bodenwerterhöhungen und geben den Wert des Bodens zur Endqualität, d. h. nach Abschluss der Maßnahmen zur rechtlichen und tatsächlichen Neuordnung des Gebietes, an. Ein sanierungsbeeinflusster Bodenrichtwert gilt einheitlich für die gesamte Bodenrichtwertzone.

7.2.3 Grundstück

Bezugsgröße für die Ermittlung der sanierungsbedingten Bodenwerterhöhung ist gemäß § 154 BauGB das Grundstück.

Ein Grundstück im rechtlichen Sinne ist die Fläche, welche auf einem eigenen Grundbuchblatt geführt wird (§ 3 Abs. 1 Grundbuchordnung). Bei mehreren Grundstücken eines Eigentümers, welche auf einem Grundbuchblatt geführt werden, ist es die Fläche, welche durch eine laufende Nummer im Bestandsverzeichnis als selbstständiges Grundstück gekennzeichnet ist (§ 4 Abs. 1 GBO). Ein Grundstück kann dabei aus einem oder mehreren Flurstücken bestehen.

Für spezielle Aufgaben ist diese Definition nicht immer zutreffend. Für Anwendungsgebiete wie die Grundstückswertermittlung, bei denen der (Markt)Wert und die wirtschaftliche Bedeutung eines Grundstücks maßgebend sind, ist regelmäßig der wirtschaftliche Grundstücksbegriff anzuhalten. Hier können im Einzelfall auch mehrere rechtlich selbstständige Grundstücke zu einem wirtschaftlich gemeinsam genutzten Grundstück zusammengefasst werden, solange sie denselben Eigentümer haben und nachhaltig gemeinsam als Wirtschaftseinheit genutzt werden.

7.2.4 Richtwertgrundstück

Je nach Größe einer Bodenrichtwertzone ergibt die Definition eines sog. Richtwertgrundstücks Sinn. Dieses Grundstück beschreibt die fiktive Lage eines Grundstücks, welches den Lageeigenschaften des Bodenrichtwerts entspricht. In der Bodenrichtwertkarte sind Richtwertgrundstücke mit einem Punkt gekennzeichnet.

Wichtig ist hierbei, dass einzig und allein die Lageeigenschaften des Bodenrichtwerts beschrieben werden. Die anderen Eigenschaften des sich tatsächlich an dieser Stelle befindlichen Grundstücks wie z. B. Größe, Form, Zuschnitt, Bebaubarkeit usw. finden keine Berücksichtigung. Für diese Merkmale gelten die Festsetzungen des Bodenrichtwerts.

7.2.5 Verkehrswert

In § 194 BauGB wird der Verkehrswert wie folgt definiert:

„Der Verkehrswert (Marktwert) wird durch den Preis bestimmt, der in dem Zeitpunkt, auf den sich die Ermittlung bezieht, im gewöhnlichen Geschäftsverkehr nach den rechtlichen Gegebenheiten und tatsächlichen Eigenschaften, der sonstigen Beschaffenheit und der Lage des Grundstücks oder des sonstigen Gegenstands der Wertermittlung ohne Rücksicht auf ungewöhnliche oder persönliche Verhältnisse zu erzielen wäre.“

7.2.6 Bodenwerte nach § 154 Abs. 2 BauGB

Die Anfangs- und Endwerte sind Grundlage für die Ermittlung der sanierungsbedingten Bodenwerterhöhung. Sie gelten für einen konkreten Stichtag und für ein spezielles Grundstück. Sie stellen nicht automatisch Verkehrswerte dar. Bei der Verkehrswertermittlung sind weitere Faktoren zu berücksichtigen. Anfangs- und Endwerte können als Grundlage für die Verkehrswertermittlung dienen.

7.2.6.1 Grundstückswert und Bodenwert

In der Regel ist bei einer klassischen Verkehrswertermittlung der Wert eines Grundstücks maßgebend. Dieses besteht gemäß § 94 Abs. 1 BGB aus dem unbebauten Grund und Boden sowie „die mit dem Grund und Boden fest verbundenen Sachen, insbesondere Gebäude“.

Bei der Ermittlung der sanierungsbedingten Bodenwerterhöhung ist dagegen gemäß § 154 Abs. 2 BauGB, nur der Bodenwertanteil Gegenstand der Bewertung. Die anderen Grundstücksbestandteile werden nur berücksichtigt, wenn sie Einfluss auf den Bodenwert haben.

7.2.6.2 Anfangswert

Der Anfangswert ist gemäß § 154 Abs. 2 BauGB der *„Bodenwert, der sich für das Grundstück ergeben würde, wenn eine Sanierung weder beabsichtigt noch durchgeführt worden wäre“*. Er stellt den grundstücksspezifischen, nicht durch Sanierung beeinflussten Bodenwert zur Anfangsqualität dar, bereinigt um die allgemeine Entwicklung am Immobilienmarkt. Der Anfangswert gilt immer nur für ein einzelnes Grundstück.

7.2.6.3 Endwert

Der Endwert ist in § 154 Abs. 2 BauGB festgelegt als der *„Bodenwert, der sich für das Grundstück durch die rechtliche und tatsächliche Neuordnung des förmlich festgelegten Sanierungsgebietes ergibt“*. Er gibt den grundstücksspezifischen Bodenwert nach Abschluss der Sanierungsmaßnahme an und beinhaltet alle sanierungsbedingten Bodenwerterhöhungen. Der Endwert gilt immer nur für ein einzelnes Grundstück.

7.2.7 Zielbaumverfahren

Das Zielbaumverfahren ist eines von mehreren alternativen (nutzwertanalytischen / deduktiven) Verfahren im Sinne des § 14 Abs. 2 ImmoWertV zur Ermittlung der sanierungsbedingten Bodenwerterhöhung. Die Verbesserung durch die Sanierung ergibt sich aus der qualitativen Einstufung des Zustands eines Gebiets vor der Sanierung und nach der Sanierung. In Leipzig besteht der Zielbaum aus drei Bereichen mit insgesamt 13 Kategorien. Aus den Einstufungsdifferenzen ergibt sich über gewichtete Mittelbildung eine prozentuale sanierungsbedingte Bodenwerterhöhung. Mit einem bekannten Anfangswert kann dann der Endwert berechnet werden.

7.2.8 Arrondierungsflächen

Der Begriff „arrondieren“ bedeutet allgemein etwas abrunden (z. B. Kanten). Im Zusammenhang mit Grundstücken wird der Begriff „Arrondierung“ für selbstständig nicht bebaubare oder nicht sinnvoll nutzbare Grundstücke verwendet, welche i. d. R. als Ergänzung eines benachbarten Grundstücks erworben werden, um dieses „zu arrondieren“. Das Nachbargrundstück wird damit „abgerundet“, so dass dessen Nutzbarkeit verbessert wird z. B. durch eine höhere Bebaubarkeit, zur Schaffung von Stellplätzen oder um einen Überbau zu beseitigen.

7.3 Fotos



Foto 7: Holzhäuser Straße 112 (ehemalige Brauerei), Anfangsqualität 1994 (© Foto Lehmann)



Foto 8: Holzhäuser Straße 112, Endqualität 2020



Foto 9: Holzhäuser Straße 112 (ehemalige Brauerei), Anfangsqualität 1994 (© Foto Lehmann)



Foto 10: Holzhäuser Straße 112, Endqualität 2023



Foto 11: Holzhäuser Straße 102, 104, Anfangsqualität 1994 (© Foto Lehmann)




Foto 12: Holzhäuser Straße 102, 104, Endqualität 2020



Foto 13: Holzhäuser Straße 102, 104, Anfangsqualität undatiert



Foto 14: Holzhäuser Straße 102, 104, Endqualität 2020



Foto 15: Holzhäuser Straße 102, 104 (Innenbereich), Anfangsqualität undatiert



Foto 16: Holzhäuser Straße 102, 104 (Innenbereich), Anfangsqualität undatiert



Foto 17: Holzhäuser Straße 102, 104 (Innenbereich), Anfangsqualität undatiert



Foto 18: Holzhäuser Straße 102, 104 (Innenbereich), Anfangsqualität undatiert



Foto 19: Holzhäuser Straße 102,104, Endqualität 2023



Foto 20: Holzhäuser Straße 102, 104, Endqualität 2023



Foto 21: Holzhäuser Straße 102, 104 (Innenbereich), Anfangsqualität 1994 (© Foto Lehmann)



Foto 22: Holzhäuser Straße 102, 104 (Innenbereich), Anfangsqualität 1994 (© Foto Lehmann)



Foto 23: Holzhäuser Straße 102, 104 (Innenbereich), Endqualität 2023



Foto 24: Holzhäuser Straße 102, 104 (Innenbereich), Endqualität 2023



Foto 25: Sommerfelder Straße 23-27, Anfangsqualität 2004



Foto 26: Sommerfelder Straße 23-27, Endqualität 2020




Foto 27: Oberdorfstraße 45 (ehem. Gärtnerei), Anfangsqualität 1999



Foto 28: Oberdorfstraße 45 (Gartenhandel), Endqualität 2023



Foto 29: Spielplatz Stötteritzer Wäldchen, Endqualität undatiert



Foto 30: Straßenbegrünung Kolmstraße, Endqualität 2020

7.4 Luftbilder



Abbildung 9: Luftbild 1990 mit Bodenrichtwertzonen



Abbildung 10: Luftbild 2000 mit Bodenrichtwertzonen



Abbildung 11: Luftbild 2005 mit Bodenrichtwertzonen



Abbildung 12: Luftbild 2019 mit Bodenrichtwertzonen

7.5 Karten Vorbereitende Untersuchung

Blockdatei Wohngebäude

Vorbereitende Untersuchungen
Leipzig - Stötteritz

Blockdatei

Block-Nr.	Block-Nr. AfSW	Anzahl Wohngebäude	Anzahl WE	Anzahl leerstehender WE	Anzahl leerstehender WE	Anzahl leerstehender WE in %	Gebäude BZS >= 3	Gebäude >= 3 in %	Gebäude vor 1900 gebaut	Gebäude vor 1900 gebaut in %
1	313009	7	72	12	16.7	4	57.1	2	28.6	
2	313005	11	65	25	38.5	5	45.5	8	72.7	
3	313013	16	140	39	27.9	7	43.8	12	75.0	
4	313012	4	23	6	26.1	2	50.0	0	0.0	
5	313010	16	147	12	8.2	7	43.8	5	31.2	
6	313014	9	84	16	19.0	3	33.3	0	0.0	
7	311315	10	79	11	13.9	3	30.0	0	0.0	
8	313016	28	205	51	24.9	6	21.4	14	50.0	
9	313000	11	109	12	11.0	6	54.5	2	18.2	
10	313000	11	119	17	14.3	1	9.1	0	0.0	
11	315002	21	172	12	7.0	2	9.5	2	9.5	
12	315001	11	86	36	41.9	6	54.5	10	90.9	
13	312005	18	150	14	9.3	10	55.6	11	61.1	
14	312002	20	182	56	30.8	13	65.0	18	90.0	
15	312001	24	215	19	8.8	8	33.3	8	33.3	
16	312003	1	1	0	0.0	0	0.0	1	100.0	
17	312004	15	153	13	8.5	5	33.3	9	60.0	
18	312006	14	116	10	8.6	2	14.3	8	57.1	
***	Gesamt	247	2118	361		90		110		

nicht im Sanierungsgebiet

Abbildung 13: VU Anlage 6.3 Blockkartierung

Gruppierung der Wohnhäuser nach Gebäudetypen

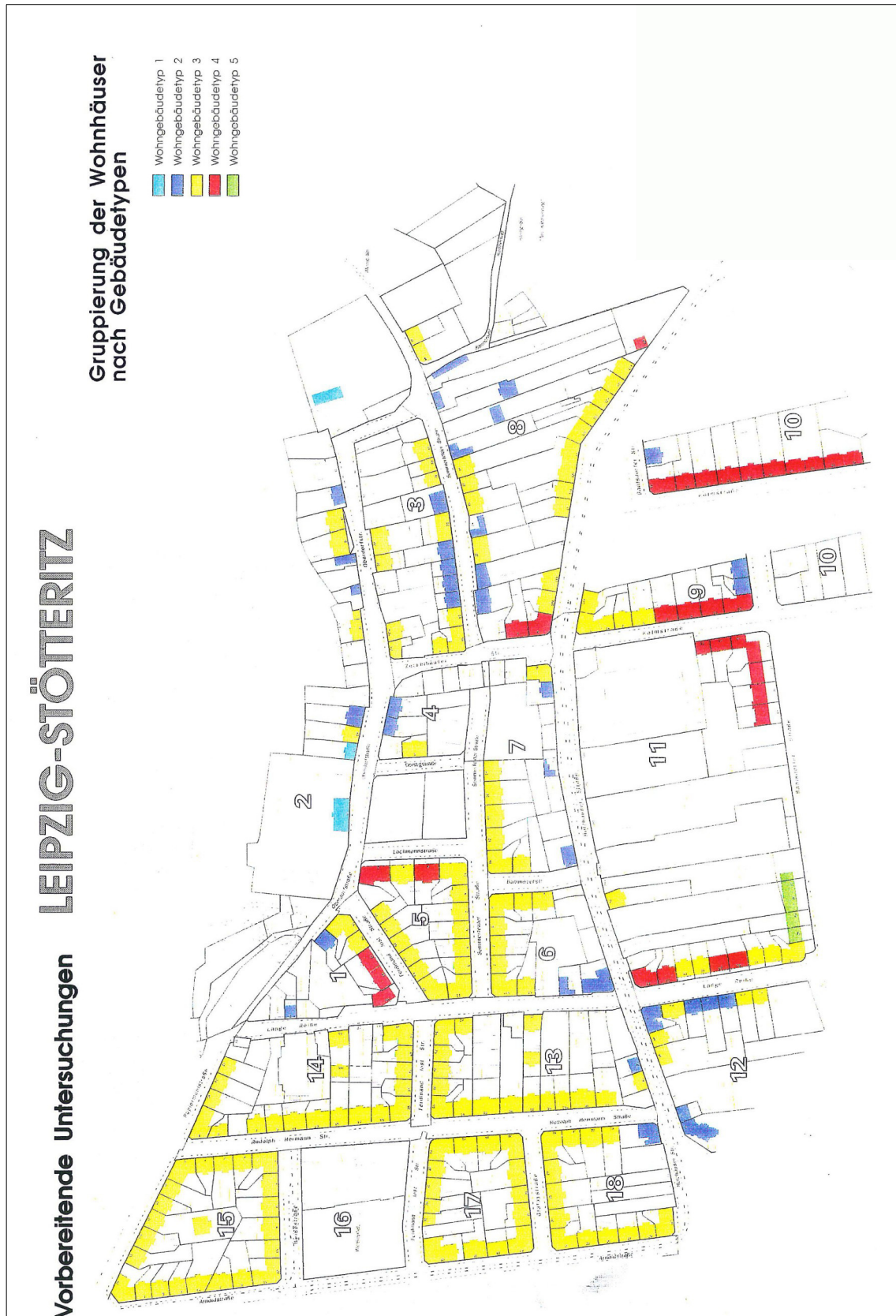


Abbildung 14: VU Gruppierung der Wohnhäuser nach Gebäudetypen

5.1.2 Typisierung der Wohngebäude

Für eine überschlägige Kalkulation der Sanierungskosten ist es sinnvoll, die Wohnbausubstanz des Untersuchungsgebietes nach Gebäuderepräsentanten zu gliedern. In Stötteritz wurden fünf Gebäudetypen festgestellt:

Typ 1: - vor 1870 gebaut

- 2-3 geschossig
- durchschnittl. Wohnfläche: 45 qm/WE
- z.T. freistehendes Gebäude

Typ 2: - in Gründerzeit (1870 - 1918) gebaut

- 2-3 geschossig
- Sattel-oder Berliner Dach
- relativ einfache, schmucklose Putzfassade
- durchschnittl. Wohnfläche: 50 qm/WE

Typ 3: - in Gründerzeit (1870 - 1918) gebaut

- 4-5 geschossig
- Sattel-oder Berliner Dach
- gegliederte Puts-/Klinker- oder Putzfassade mit Schmuckelementen
- durchschnittl. Wohnfläche: 65 qm/WE

Typ 4: - im Zeitraum von 1919 - 1945 gebaut

- 3-5 geschossig
- Satteldach
- einfache Putzfassade
- durchschnittl. Wohnfläche: 60 qm/WE

Typ 5: - im Zeitraum von 1960 - 1970 gebaut

- Blockbauweise
- 4-geschossig
- Satteldach
- Putzfassade
- durchschnittl. Wohnfläche 56 qm/WE

Abbildung 15: VU Typisierung der Wohngebäude S.51

Plan 9 Wohnungsleerstand

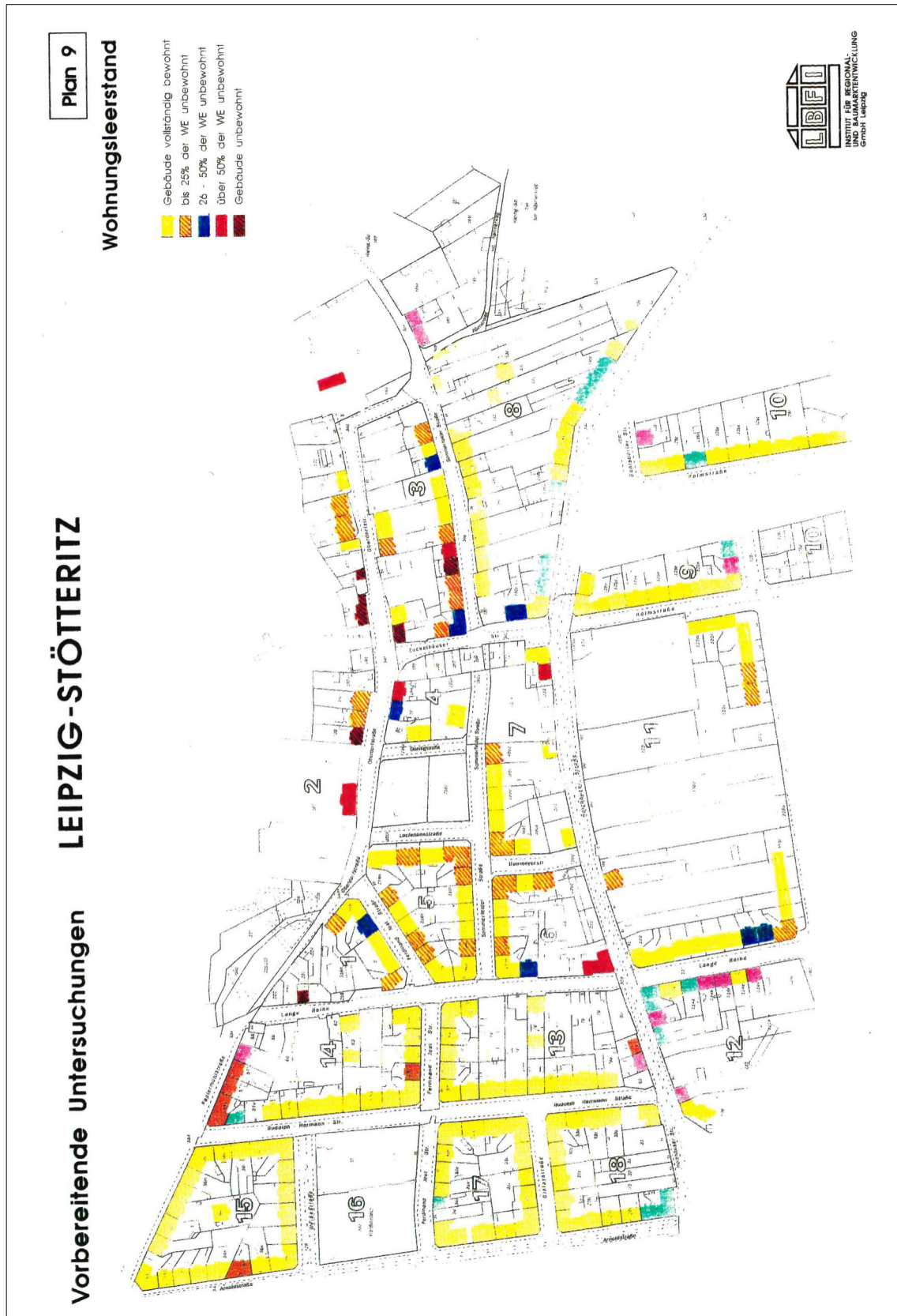


Abbildung 16: VU Plan 9 Wohnungsleerstand

Plan 13 Gewerbe und Gemeinbedarf

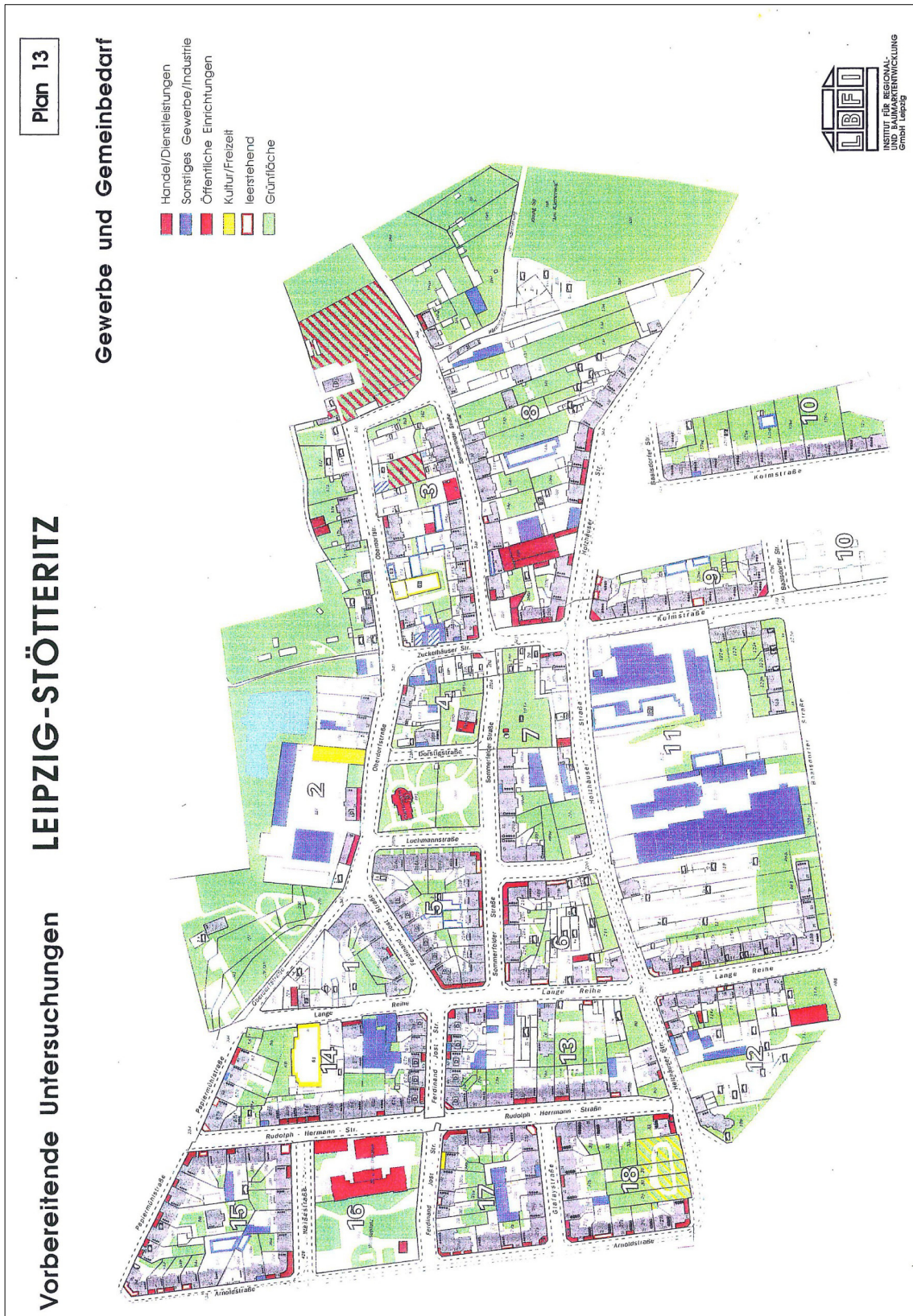


Abbildung 17: VU Plan 13 Gewerbe und Gemeinbedarf