Stadt Leipzig

Der Leipziger Promenadenring – ein Gartendenkmal

Der Umgang mit den ältesten Abschnitten der Promenadenanlage im 20. und 21. Jahrhundert

Datum: 12.11.2018

Vortrag von:
Petra Friedrich, Stadt Leipzig, Amt für Stadtgrün und Gewässer

Promenadenring Leipzig, aktuelles Luftbild (www.bing.com/maps, Stand 14.06.2018)

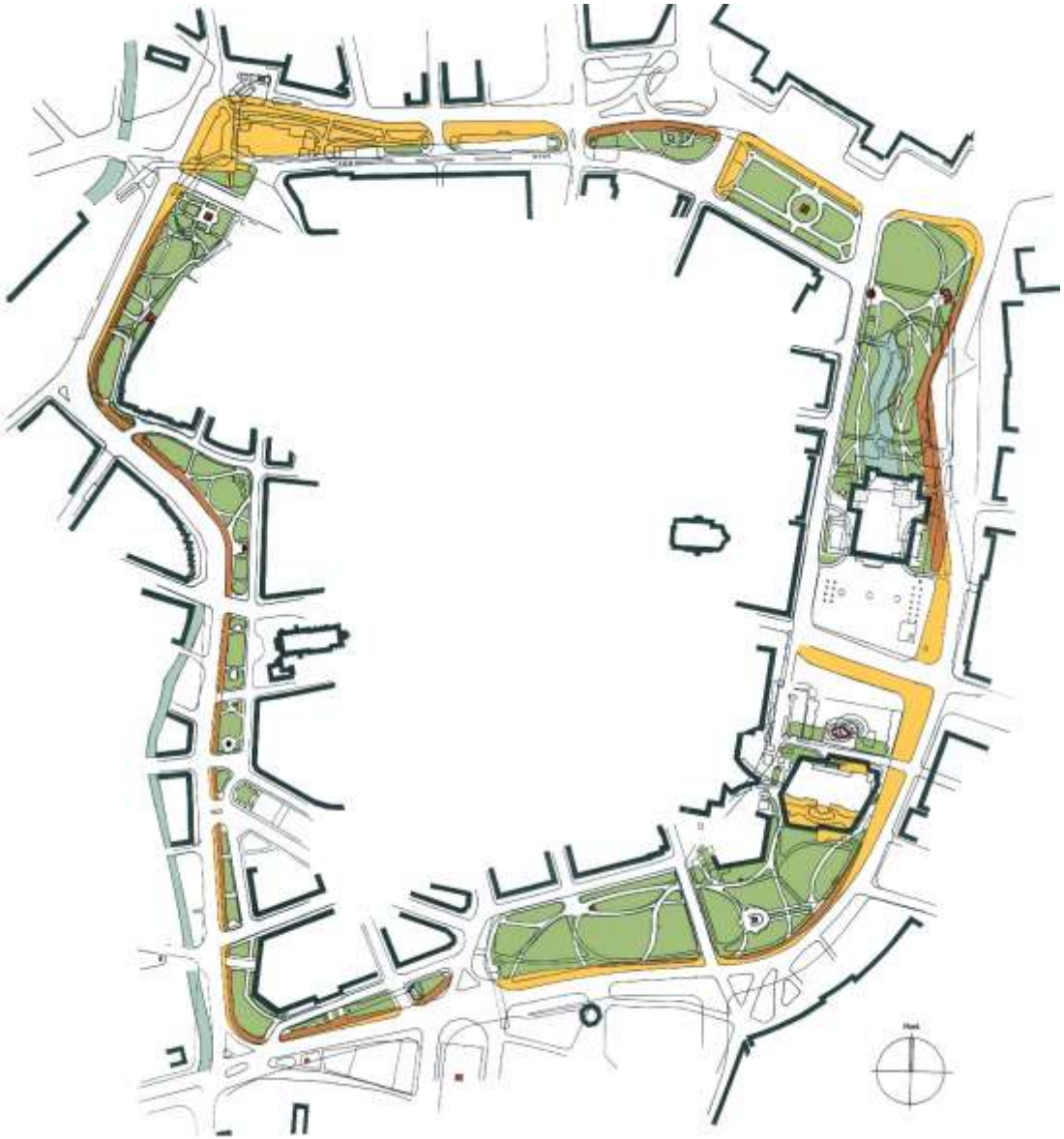

Denkmalpflegerische Rahmenzielstellung Promenadenring (1993) (Landschaftsarchitektin Kathrin Franz)

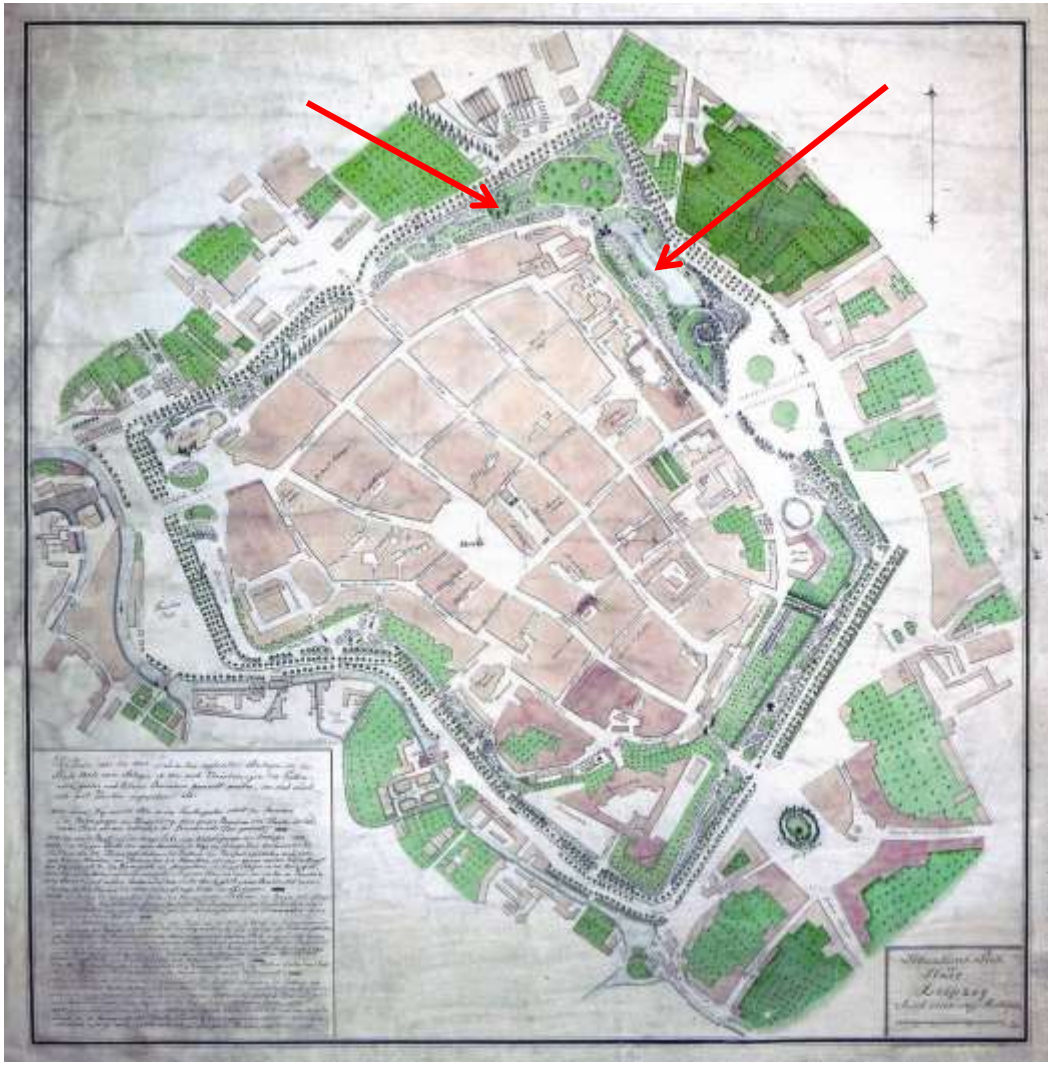

Situationsplan der Promenaden-
anlagen, angefertigt vom Ratsgärtner Kühns,
Juni 1844
(Stadtarchiv Leipzig, Ratsrissarchiv)

Bereich des heutigen Hauptbahnhofs

Straße am Hallischen Tor

Goethestraße

Planausschnitt Denkmalpflegerische Rahmenzielstellung Promenadenring (1993) - Unterer Park bis 1910 - (Landschaftsarchitektin Kathrin Franz)

Luftbild vor 1909 (Stadtarchiv Leipzig)



Luftbild Schrägaufnahme vor 1945 (Luftbildarchiv Amt für Umweltschutz)

Planausschnitt Denkmalpflegerische Rahmenzielstellung Promenadenring (1993) - Unterer Park - (Landschaftsarchitektin Kathrin Franz)

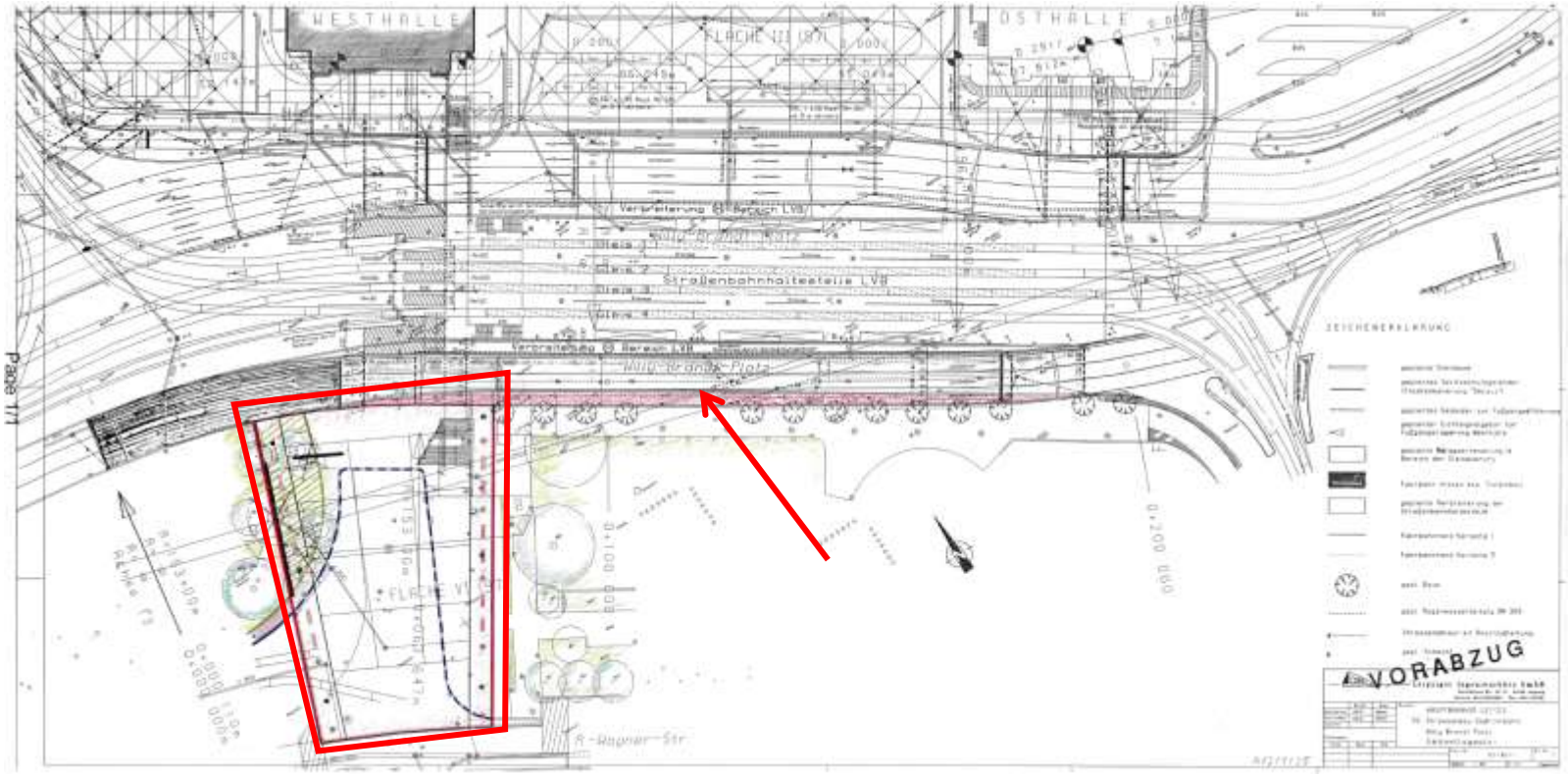

1997 - „Straßenbau Südfahrbahn Willy-Brandt-Platz“, Planung zur Verbreiterung der Straßenbahnhaltestelle - Hauptbahnhof – (Archiv Amt für Stadtgrün und Gewässer)

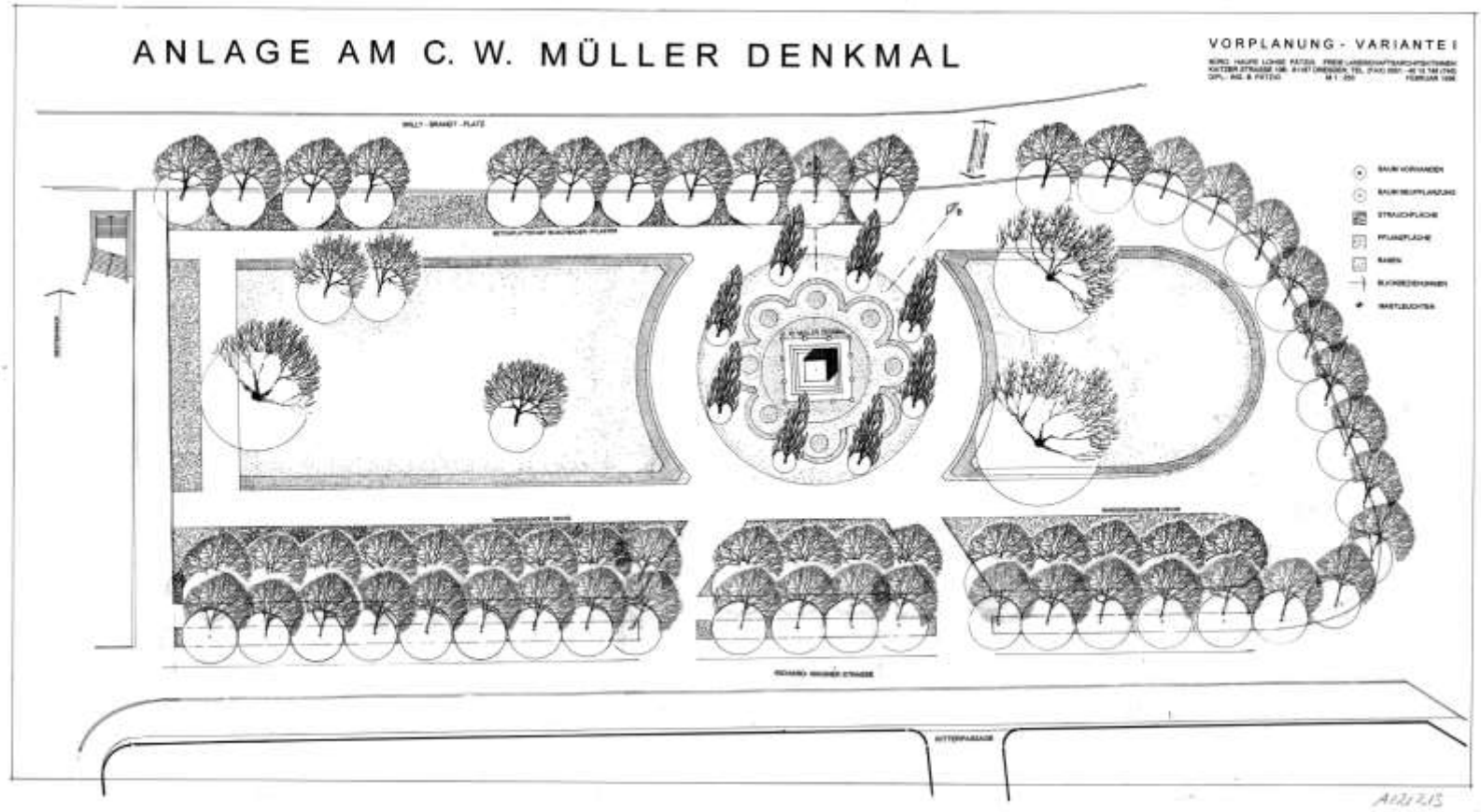
ANLAGE AM C. W. MÜLLER DENKMAL
VORPLANUNG - VARIANTE I

1998 – Eingriff in die Promenadenanlagen am Denkmal für Bürgermeister C. W. Müller (Foto: P. Friedrich)

1992 - Stützmauern und Treppenanlagen am Denkmal für Bürgermeister C. W. Müller, (Fotos: P. Friedrich)

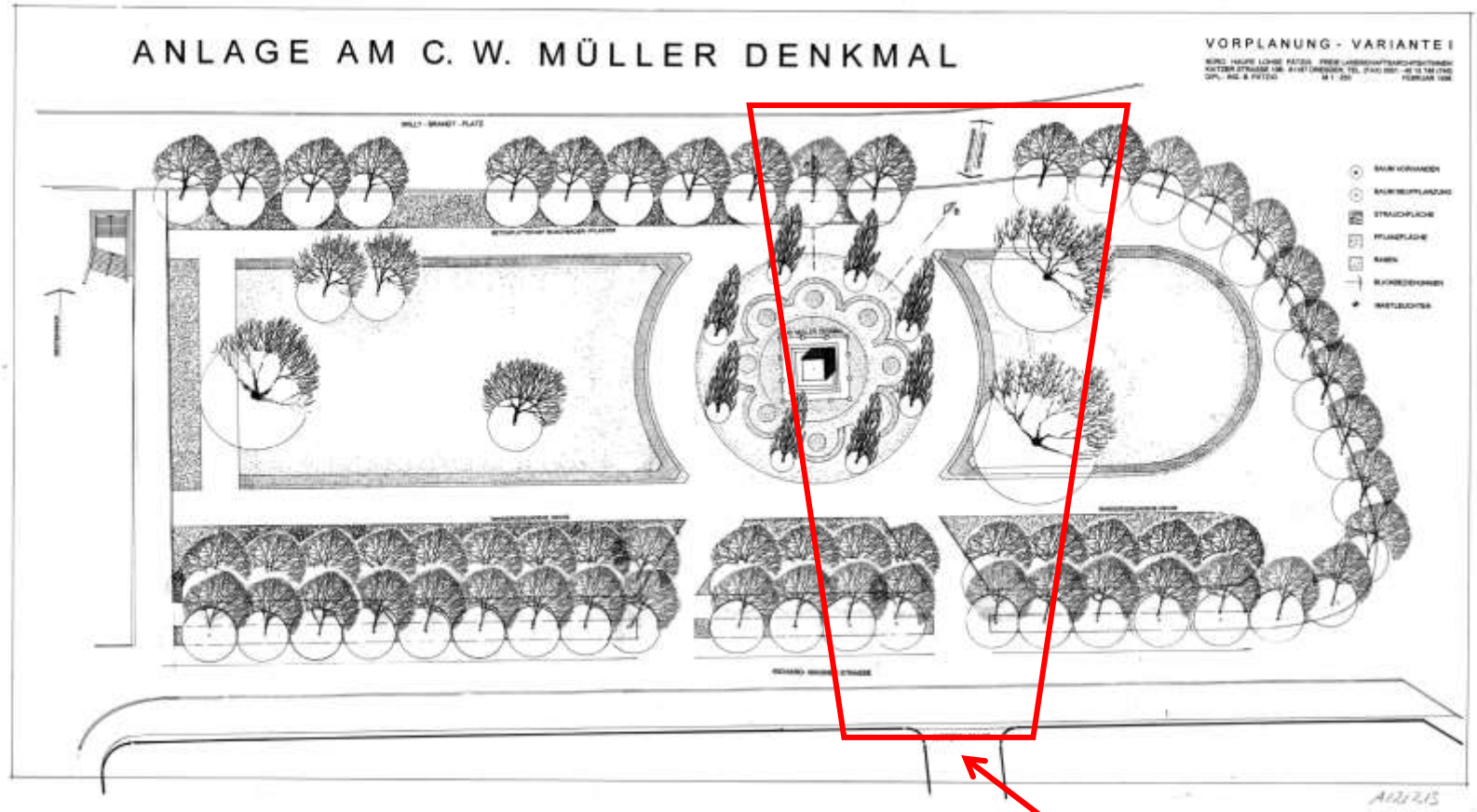

Vorplanung, 1998 (Landschaftsarchitektin Birgit Pätzig)

1999 - Blick auf die saníerte Anlage am Denkmal für Bürgermeister C. W. Müller (Foto: Th. Pätzig)

2018 (Foto: P. Friedrich)

1996 (Foto: P. Friedrich)

2018 (Foto: P. Friedrich)

1999

2018

Die innere Promenade an der Richard-Wagner-Straße (Fotos: P. Friedrich)

Denkmal für Bürgermeister Müller nach der Sanierung, 1999 (Foto: P. Friedrich)

Planausschnitt Denkmalpflegerische Rahmenzielstellung Promenadenring (1993), Unterer Park und Oberer Park (Landschaftsarchitektin Kathrin Franz)

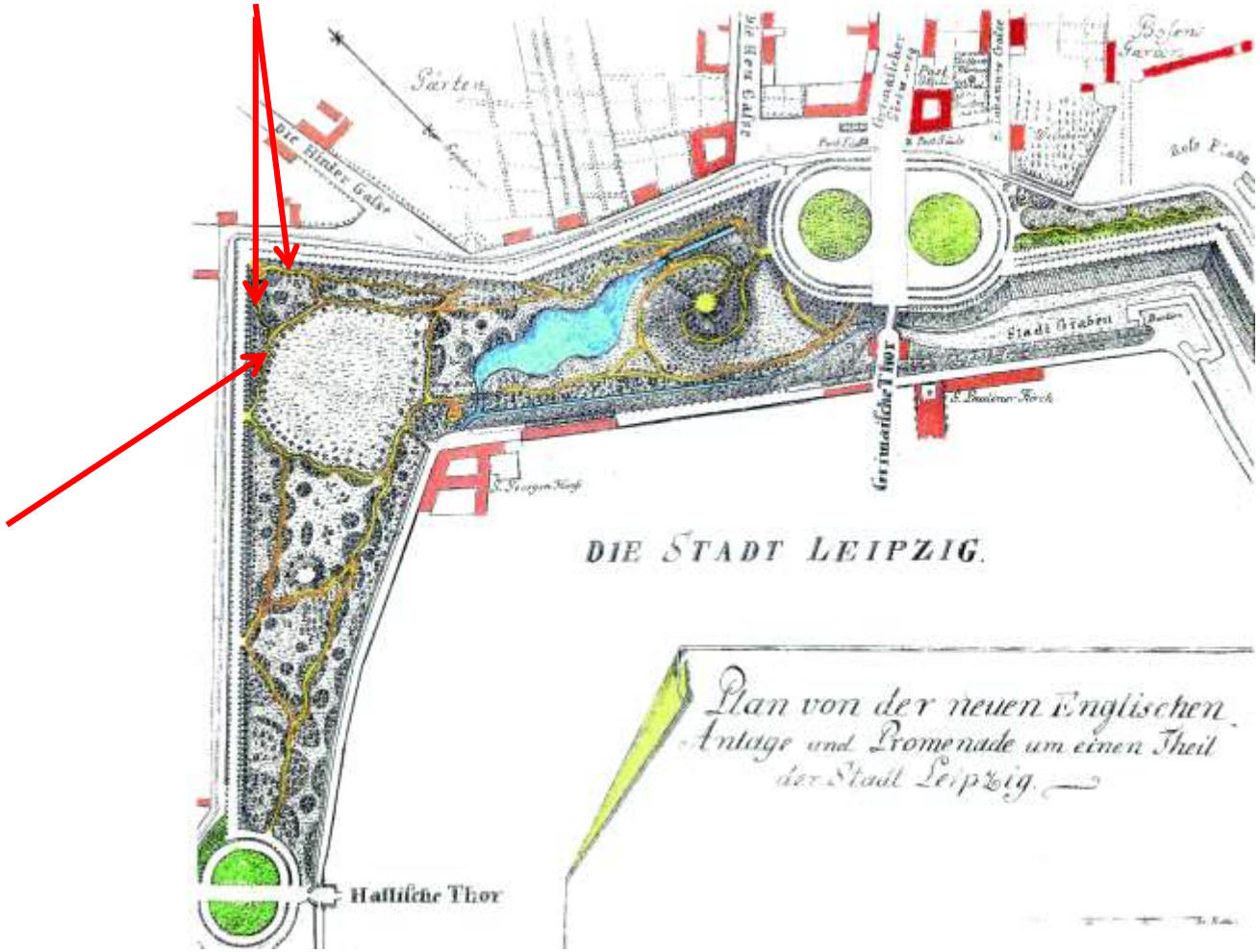

um 1810 - „Plan von der neuen Englischen Anlage und Promenaden um einen Theil der Stadt Leipzig“ (Stadtgeschichtliches Museum Leipzig)

Denkmalpflegerische Rahmenzielstellung
Promenadenring (1993)
(Landschaftsarchitektin Kathrin Franz)

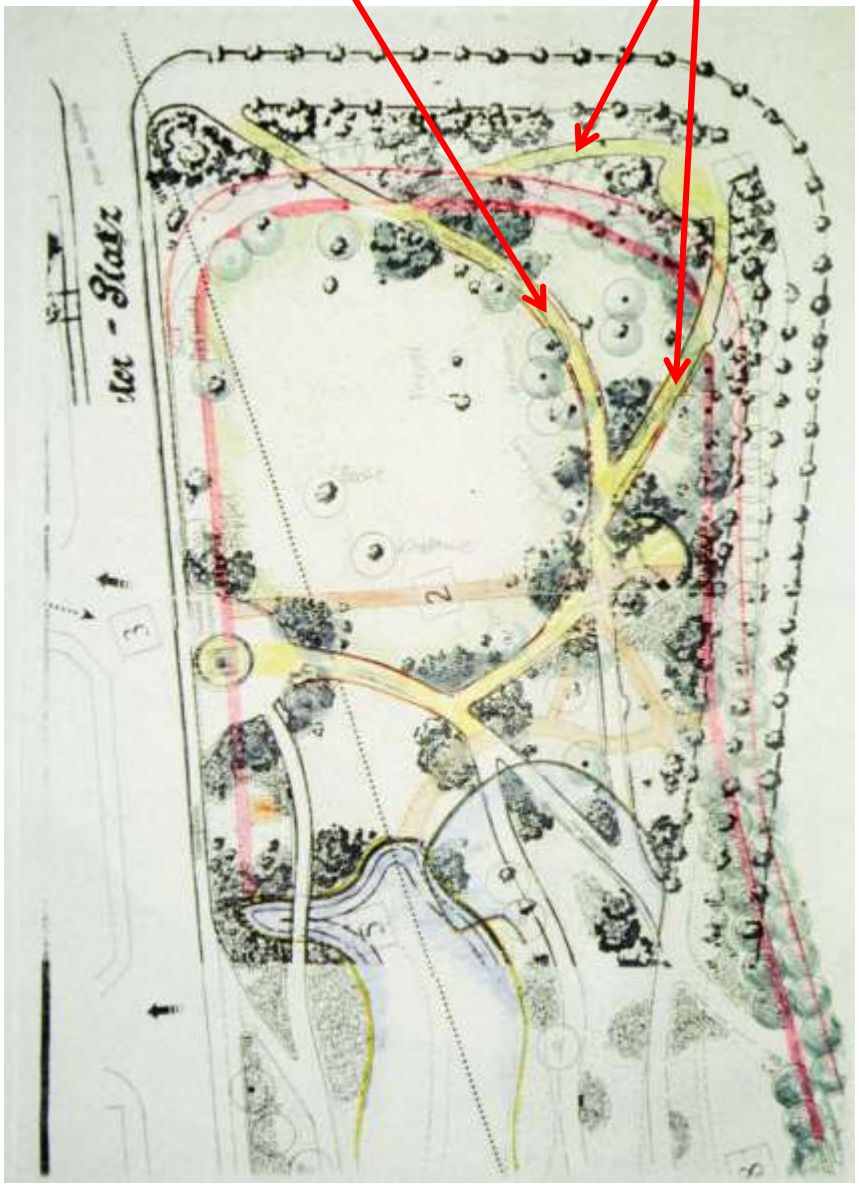

Überlagerung einzelner Zeitschichten im nördlichen
Oberen Park, Schwanenteichanlage
(Archiv Amt für Stadtgrün und Gewässer)

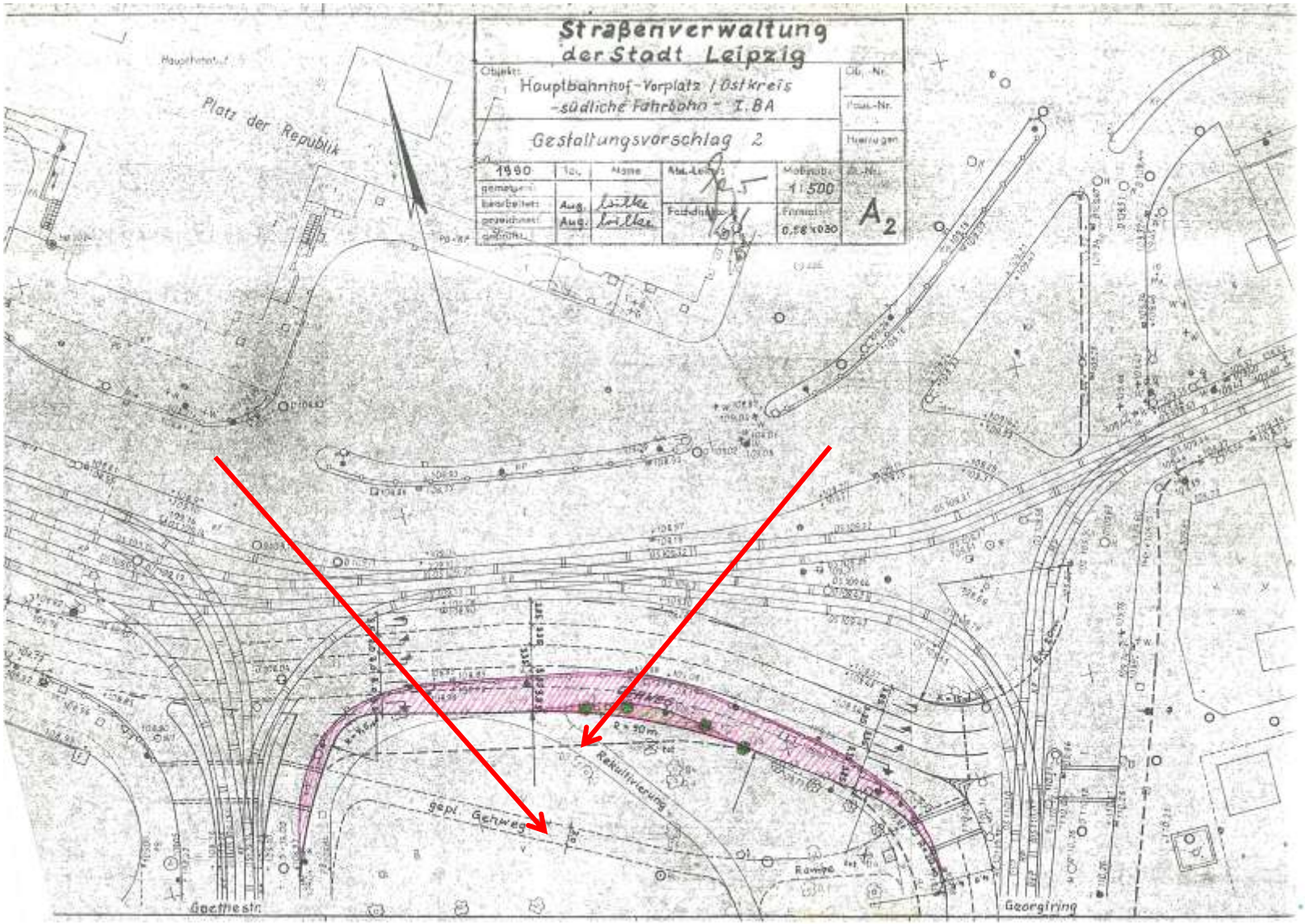

Schwanenteichanlage Planung Umbau des Verkehrskontenpunktes (1990)

1992

2018

1992

2018

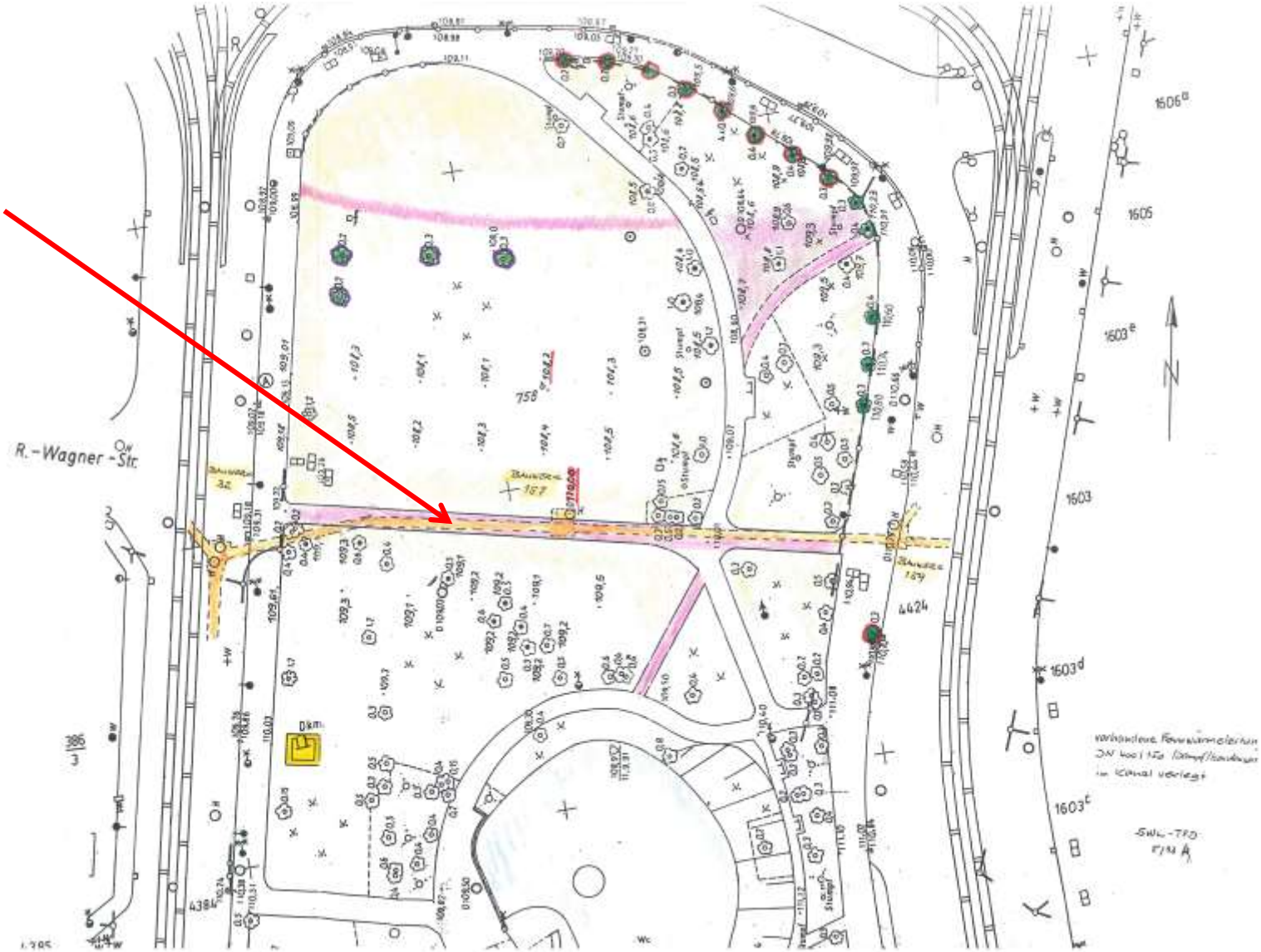

Schwanenteichanlage - Trampelpfade im nördlichen Teil

Schwanenteichanlage – asphaltierter Dammweg auf der Heiztrasse, 1993 (Fotos: P. Friedrich)

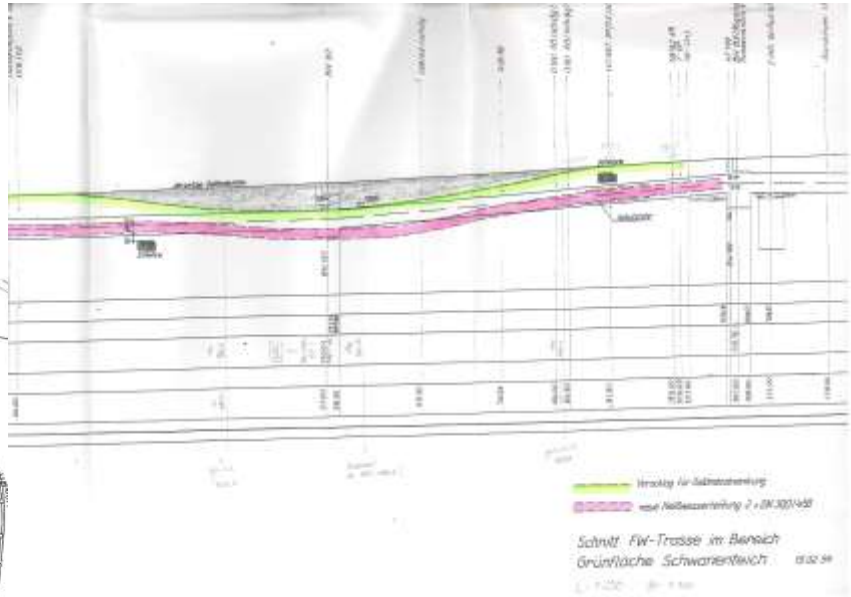

Schnitt Absenkung Heiztrasse, 1994

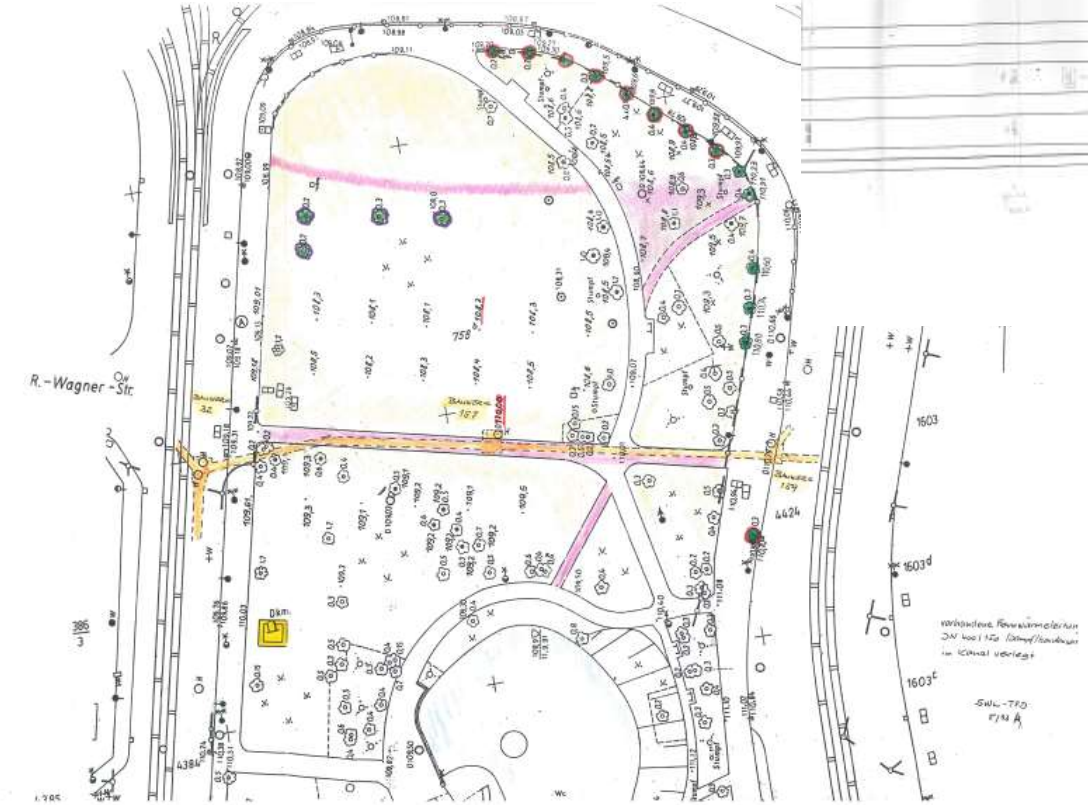

Stadtkarte der nördlichen Schwanenteichanlage mit Heiztrasse

Suchschachtung nach historischen Wegen, 1994

Freilegung eines historischen Mosaikpflasterweges, 1994

Schwanenteichanlage - Absenkung der Heiztrasse, 1994 (Foto: P. Friedrich)

freigelegter Pflasterweg, 1994

Wegezustand Pflaster, 2018

Schwanenteichanlage, 2018

Schwanenteichanlage – Große Wiese 2018



Originalaufnahme des Globus Verlag G. m. b. H. Berlin W. 8. — 1908

THEATERTERRASSE UND SCHWANENTEICH.

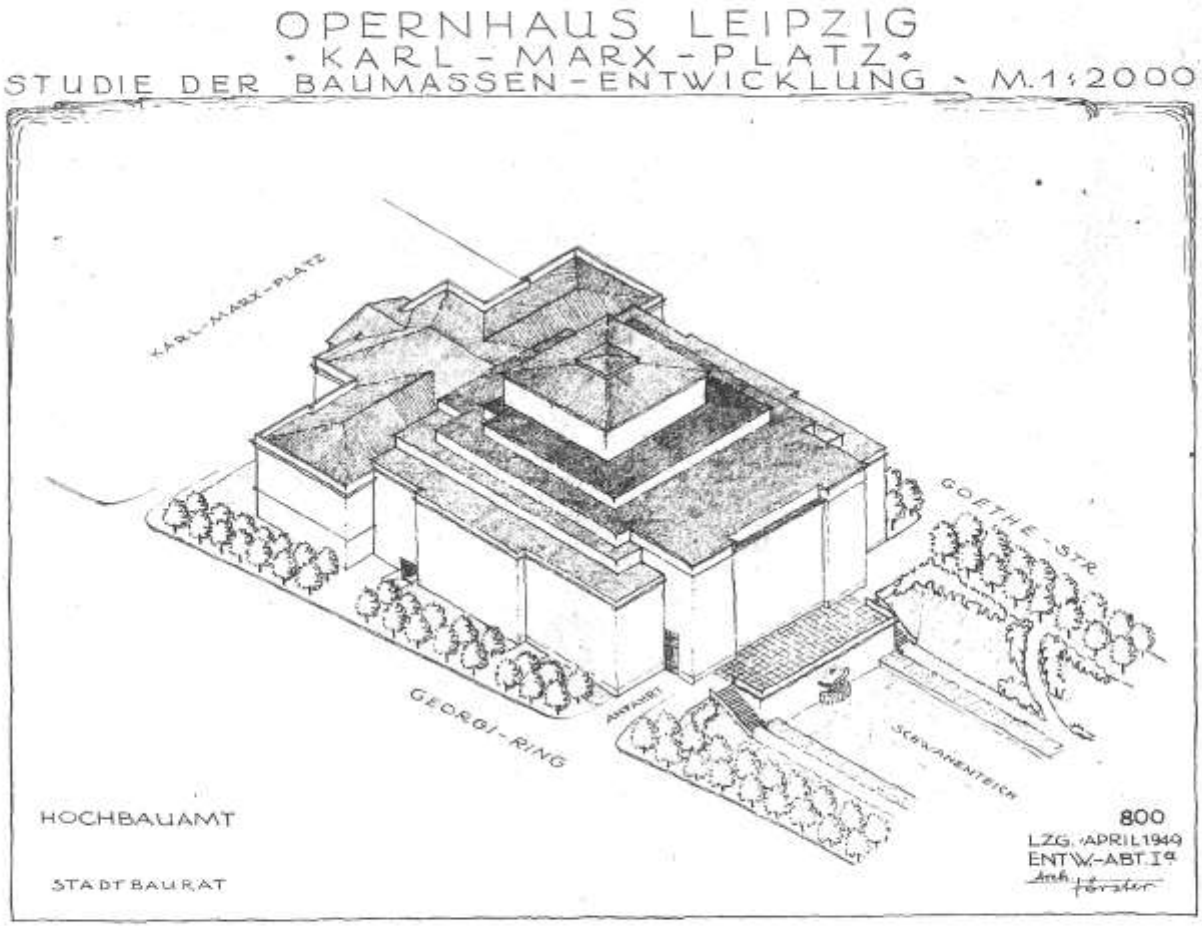

Studie zum Neubau des Opernhauses, 1949 (Archiv Amt für Stadtgrün und Gewässer)

A1213141

vor 1980

heutiger Zustand

Ostseite der Schwanenteichanlage, 1994

Promenadenweg mit neugepflanzter Lindenallee, 1993

Augustusplatz Ostseite, Promenadenweg wurde nicht weitergeführt

2018

2018

Lenné-Anlage hinter dem Gewandhaus, 2018

Peter Joseph Lenné, Entwurfsplan für die Gestaltung der Roßplatzanlagen vom Mai 1857
(Stadtarchiv Leipzig, Ratsrissarchiv)

Lenné - Anlage
ehemalige Parkbäume
2018

Bauentwurf, Wilhelm-Leuschner-Platz, Fahrbahnentsiegelung 1997
(Archiv Amt für Stadtgrün und Gewässer)

Lenné-Anlage - Wilhelm-Leuschner-Platz 1997

Fußgängerquerung 1998

Blick in die Peterstraße (Repro Wagner, Leipzig)

Entwurf Umgestaltung Südlicher Promenadenring, Gestaltungsplan M 1:250, 2006, teilrealisiert 2007 (Bürogemeinschaft Hinrichsenstraße 3, 04105 Leipzig)

„An der Promenade“ (Historische Postkarte)

Lenné-Anlage, 2018

Lenné-Anlage, 2018

Lenné-Anlage, 2018

Lenné-Anlage, 2018

Vielen Dank für
Ihre Aufmerksamkeit!

Stadt Leipzig

Amt für Stadtgrün und Gewässer
Abteilung Planung und Bau
Sachgebiet Gartendenkmalpflege

04317 Leipzig

Tel.: +49 (341) 123-6197
Fax.: +49 (341) 123-6193

www.leipzig.de